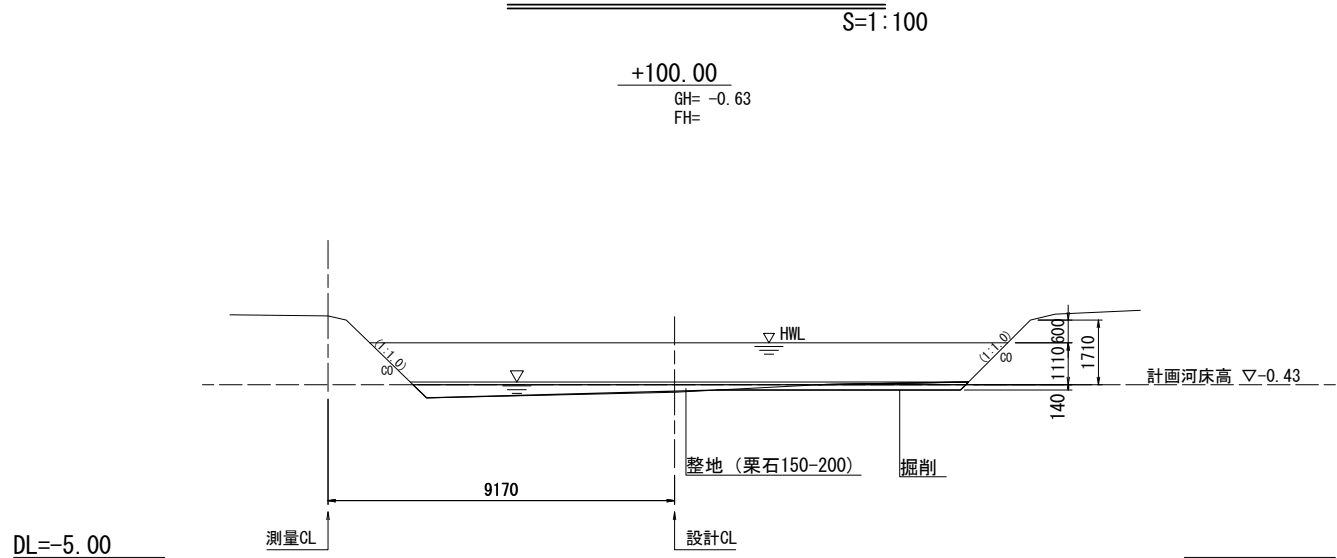


標準横断面図

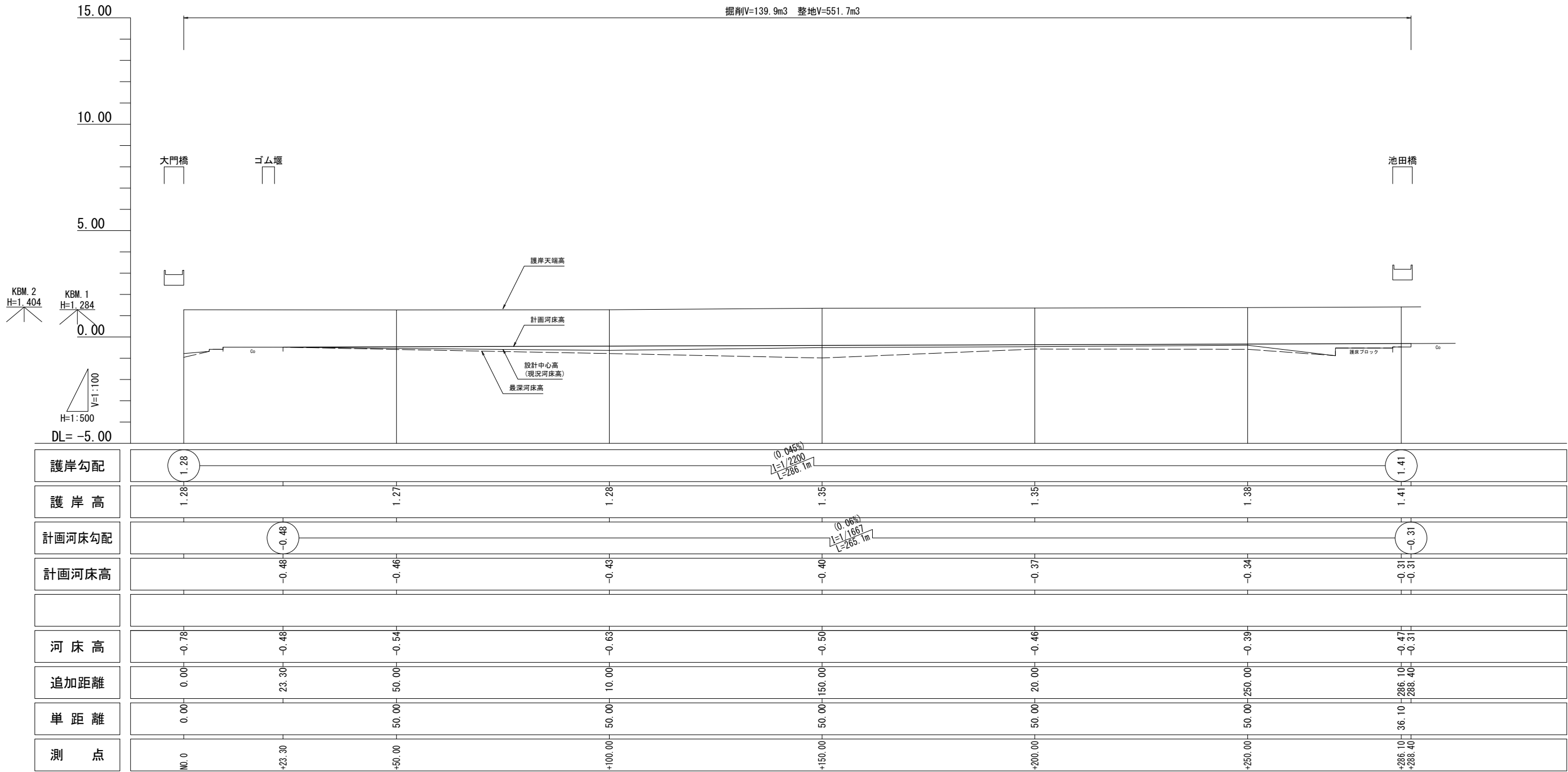


※この図面はA1サイズを原寸とする。

工 事 名	令和6年度北河維第2号 準用河川横川河道整備工事		
施工箇所名	津市栗真小川町 地内		
図面名	平 面 図		
縮 尺	S=1:500	図面番号	1/4
事 業 所 名	津市建設部津北工事事務所		

縦断面図

V=1:100
H=1:500

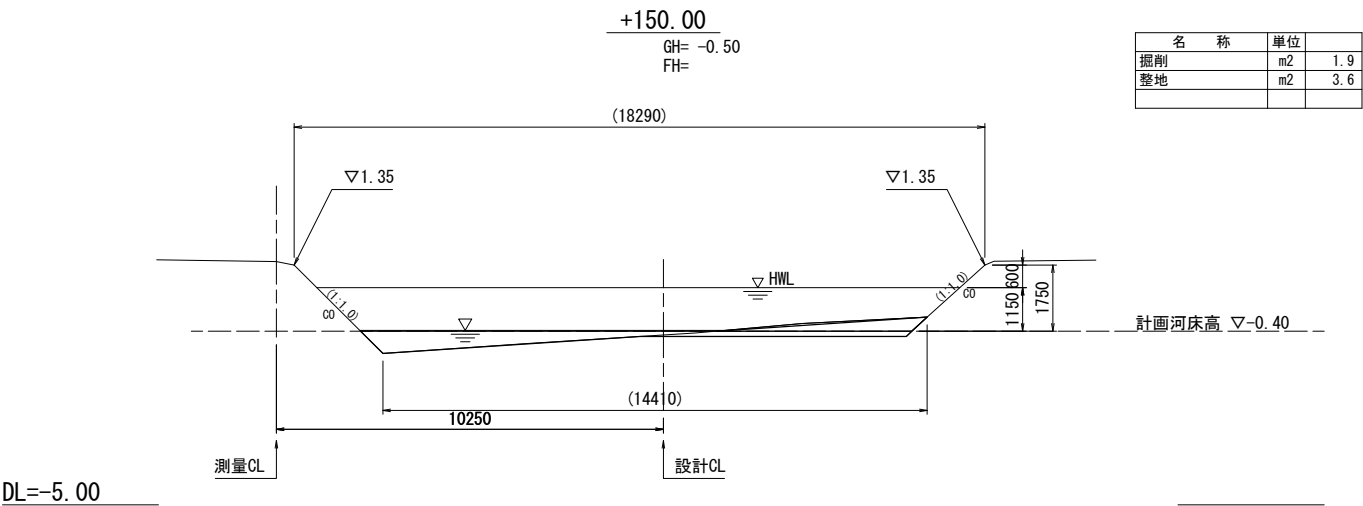
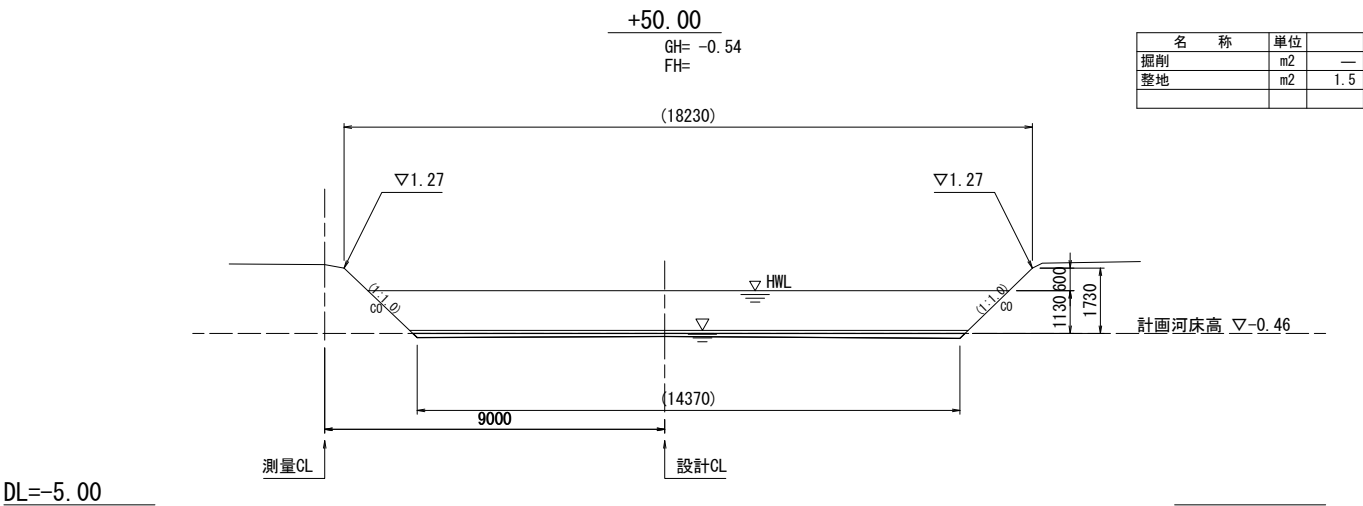
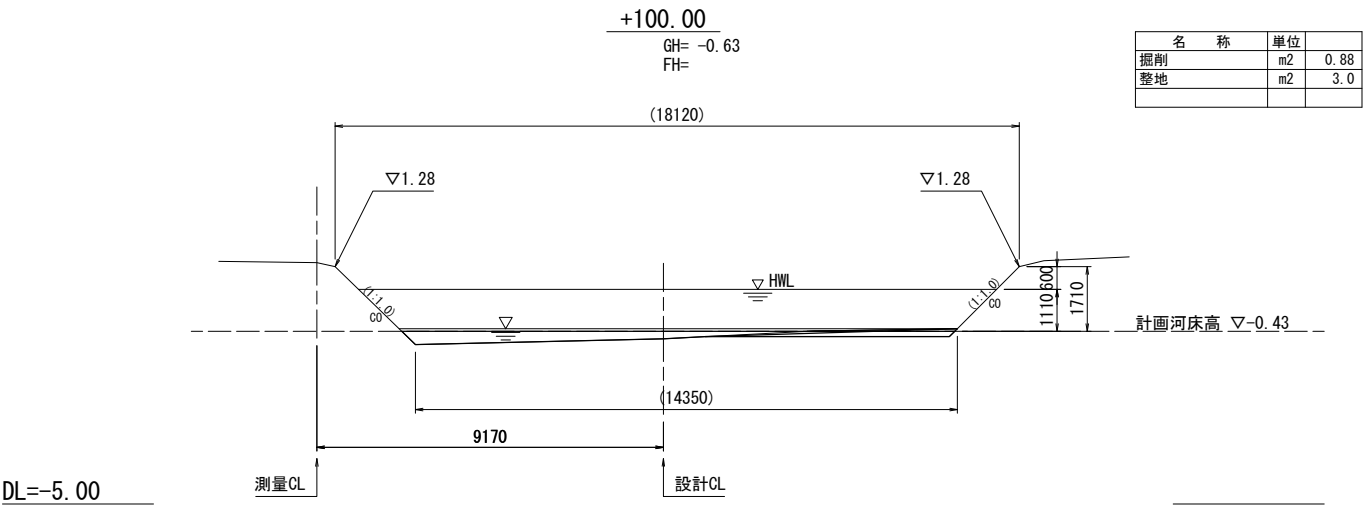
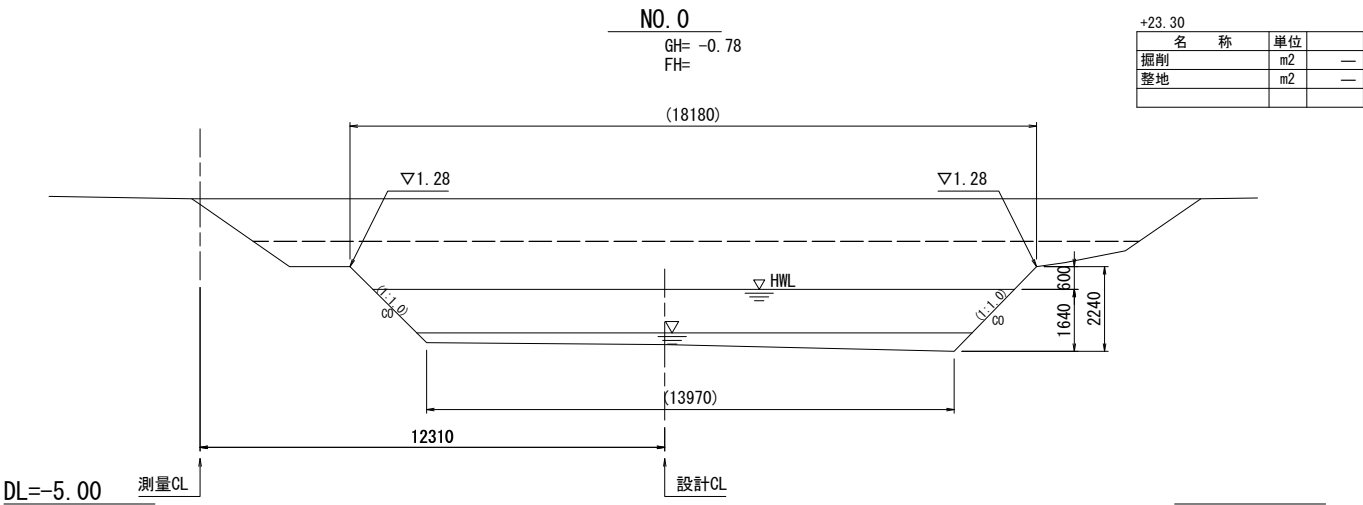


※この図面はA1サイズを原寸とする。

工 事 名	令和6年度北河維第2号 準用河川横川河道整備工事		
施工箇所名	津市栗真小川町 地内		
図面名	縦断面図		
縮 尺	V=1:100 H=1:500	図面番号	2/4
事 業 所 名	津市建設部津北工事事務所		

横断面図(1)

S=1:100

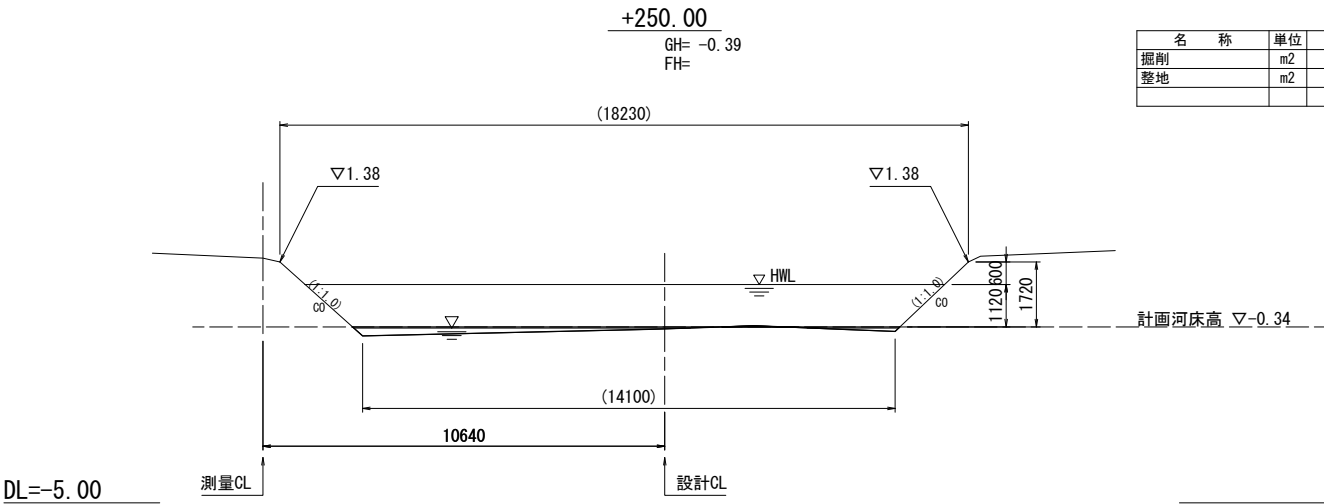
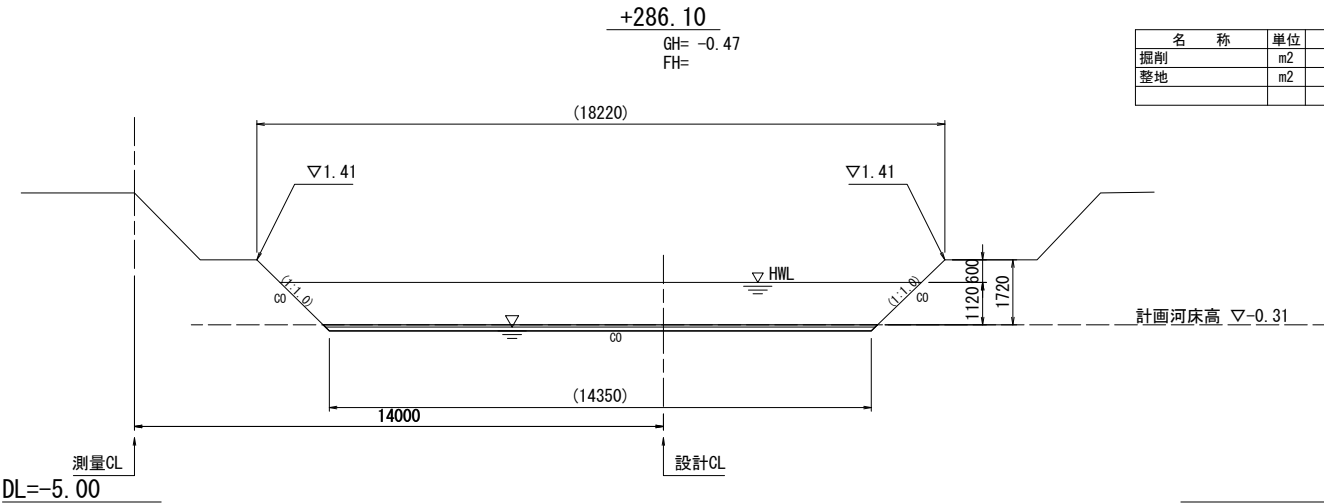
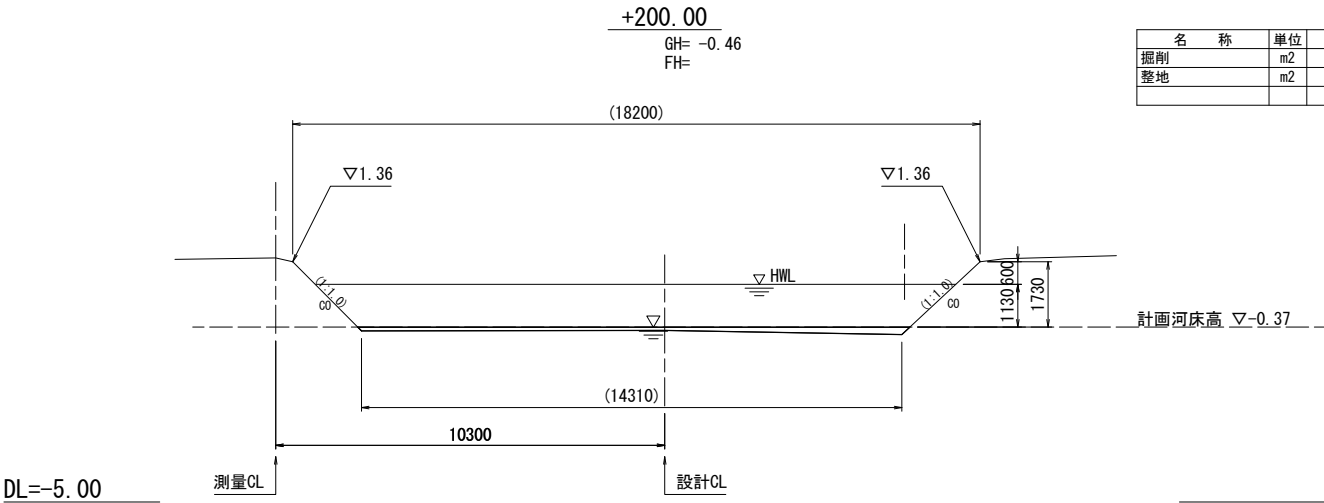


※この図面はA1サイズを原寸とする。

工 事 名	令和6年度北河維第2号 準用河川横川河道整備工事		
施工箇所名	津市栗真小川町 地内		
図面名	横断面図(1)		
縮 尺	S=1:100	図面番号	3/4
事 業 所 名	津市建設部津北工事事務所		

横断面図(2)

S=1:100



※この図面はA1サイズを原寸とする。

工 事 名	令和6年度北河維第2号 準用河川横川河道整備工事		
施工箇所名	津市栗真小川町 地内		
図面名	横断面図(2)		
縮 尺	S=1:100	図面番号	4/4
事 業 所 名	津市建設部津北工事事務所		