

平 面 図

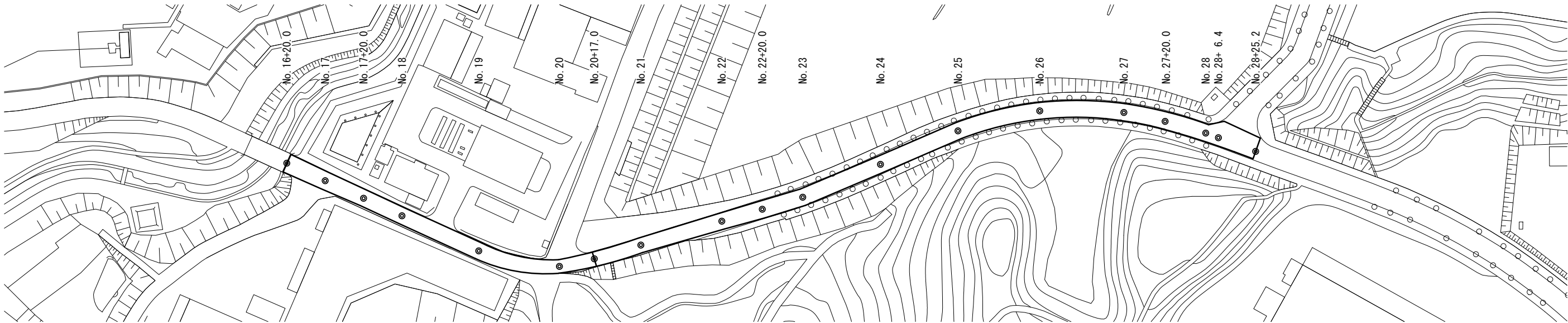
S=1:1000

夜 間 施 工

基層 A=3,904.2m2、 表層 A=3,904.2m2

路上路盤再生工(2) A=2,663.5m2

路上路盤再生工(1) A=1,240.7m2



標準横断面図

S=1:100

工 法 図

S=1:10

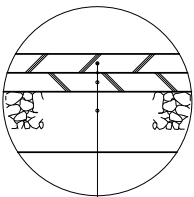
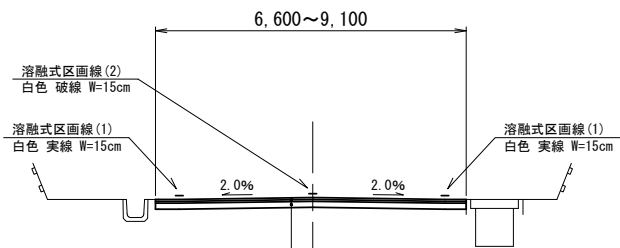
標準横断面図

S=1:100

工 法 図

S=1:10

No. 16+20.0～No. 20+17.0



表層 密粒度アスコン(20)改質(Ⅱ) 2,350kg/m3 t=5cm  
As乳剤(PKR-T)  
基層 再生粗粒度アスコン(20) 2,350kg/m3 t=5cm  
As乳剤(PK-3)

路上路盤再生工(1) ㊦ント瀝青安定処理(発塵抑制型) 2,100kg/m3 混合深さt=16cm  
セメント系固化材：発塵抑制型・六価クロム対応型 添加量：857kg/100m2  
アスファルト乳剤：MN-1(セメント混合リサイクル用) 添加量：1,730L/100m2

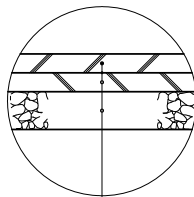
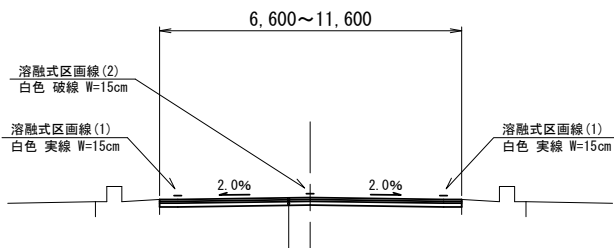
交通区分 : N5 (250 ≤ T < 1000)  
設計 CBR : 6

表層 密粒度アスコン(20)改質(Ⅱ) 2,350kg/m3 t=5cm  
基層 再生粗粒度アスコン(20) 2,350kg/m3 t=5cm  
路上路盤再生工(1) ㊦ント瀝青安定処理(発塵抑制型) 2,100kg/m3 t=16cm

測 点	No. 16+20.0	No. 17	No. 17+20.0	No. 18	No. 19
幅員(m)	9.10	8.50	7.90	7.90	7.55

測 点	No. 20	No. 20+17.0
幅員(m)	7.95	6.60

No. 20+17.0(同所)～No. 28+25.2



表層 密粒度アスコン(20)改質(Ⅱ) 2,350kg/m3 t=5cm  
As乳剤(PKR-T)  
基層 再生粗粒度アスコン(20) 2,350kg/m3 t=5cm  
As乳剤(PK-3)

路上路盤再生工(2) ㊦ント瀝青安定処理 2,100kg/m3 混合深さt=10cm  
セメント系固化材：発塵抑制型・六価クロム対応型 添加量：536kg/100m2  
アスファルト乳剤：MN-1(セメント混合リサイクル用) 添加量：1,082L/100m2

交通区分 : N5 (250 ≤ T < 1000)  
設計 CBR : 12

表層 密粒度アスコン(20)改質(Ⅱ) 2,350kg/m3 t=5cm  
基層 再生粗粒度アスコン(20) 2,350kg/m3 t=5cm  
路上路盤再生工(2) ㊦ント瀝青安定処理(発塵抑制型) 2,100kg/m3 t=10cm

測 点	No. 20+17.0(同所)	No. 21	No. 22	No. 22+20.0	No. 23
幅員(m)	6.60	7.00	7.80	8.30	8.10

測 点	No. 24	No. 25	No. 26	No. 27	No. 27+20.0
幅員(m)	8.00	8.00	8.00	8.00	8.00

測 点	No. 28	No. 28+6.4	No. 28+25.2
幅員(m)	8.50	11.60	11.25

※本図面はA1サイズを原寸とする。

工 事 名	令和6年度南道維持補第1号 羽野20号線道路改良(舗装)工事		
施工箇所名	津市戸木町地内		
図面の種類	平面図・標準断面図・工法図		
縮 尺	図 示	図面番号	1/3
事 業 所 名	津市建設部津南工事事務所		

区 画 線 平 面 図

S=1:1000

夜 間 施 工

溶融式区画線(1):「車線外側線」(白色 実線 W=15cm) L=467.4m 、 溶融式区画線(2):「車線中央線」(白色 破線 W=15cm) L=205.0m

溶融式区画線(4):「交差点注意」  
(黄色 矢印・文字・記号 W=15cm換算) L=110.5m×2箇所

溶融式区画線(5):「文字50」  
(黄色 矢印・文字・記号 W=15cm換算) L=18.6m×2箇所

溶融式区画線(3):「停止線」  
(白色 文字 W=45cm) L=2.8m



溶融式区画線(4):「クロスマーク」  
(白色 矢印・文字・記号 W=15cm換算) L=5.7m×3箇所

溶融式区画線(4):「立入禁止マーク」  
(白色 矢印・文字・記号 W=15cm換算) L=94.7m

溶融式区画線(4):「交差点マーク」  
(白色 矢印・文字・記号 W=15cm換算) L=40.0m

溶融式区画線(2):「車線外側線」  
(白色 破線 W=15cm) L=8.0m

溶融式区画線(1):「車線中央線」  
(白色 実線 W=15cm) L=43.0m

溶融式区画線(1):「車線外側線」(白色 実線 W=15cm) L=452.2m

※本図面はA1サイズを原寸とする。

工 事 名	令和6年度南道維補第1号 羽野20号線道路改良(舗装)工事		
施工箇所名	津市戸木町地内		
図面の種類	区 画 線 平 面 図		
縮 尺	1:1000	図面番号	2/3
事 業 所 名	津市建設部津南工事事務所		

# 仮設区画線平面図

S=1:1000

夜間施工

ペイント式区画線(1):「車線中央線」(白色 破線 W=15cm) L=240.0m

ペイント式区画線(2):「停止線」  
(白色 セリア W=45cm) L=2.8m



※本図面はA1サイズを原寸とする。

工 事 名	令和6年度南道維持補第1号 羽野20号線道路改良(舗装)工事		
施工箇所名	津市戸木町地内		
図面の種類	仮 設 区 画 線 平 面 図		
縮 尺	1:1000	図面番号	3/3
事 業 所 名	津市建設部津南工事事務所		