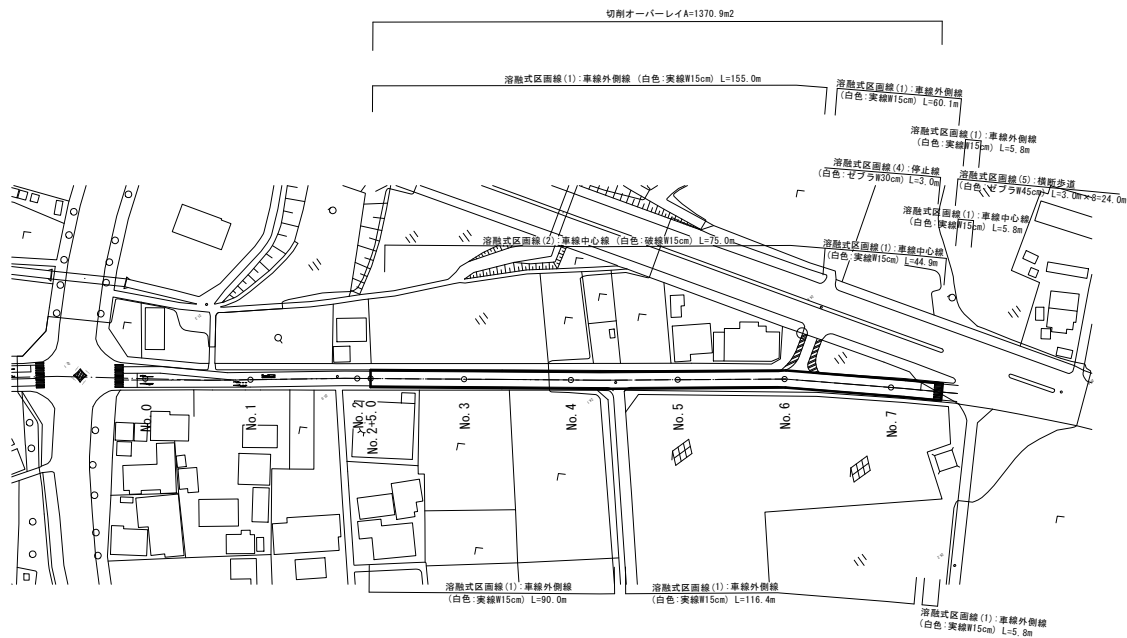


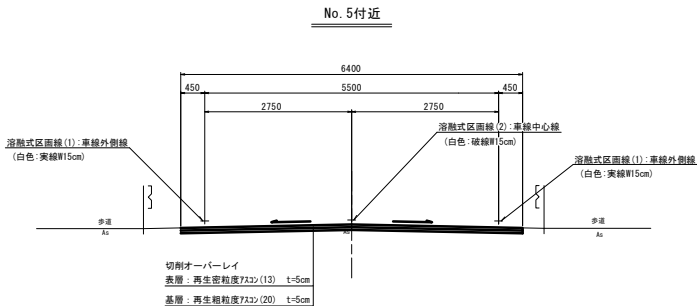
平面図

S=1:1000



標準断面図

S=1:50

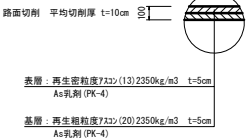


工法図

S=1:20

舗装工

切削オーバーレイ



※この図面はA1サイズを原寸とする

工 事 名	令和6年度北遠雄補第6号 大里総合町18号線及び 大里厚田総合町線道路改良(舗装)工事		
施工箇所名	津市大里総合町地内		
図面の種類	平面図・標準断面図・工法図		
縮 尺	図示	図面番号	1 / 1
事 業 所 名	津市建設部津北工事事務所		