


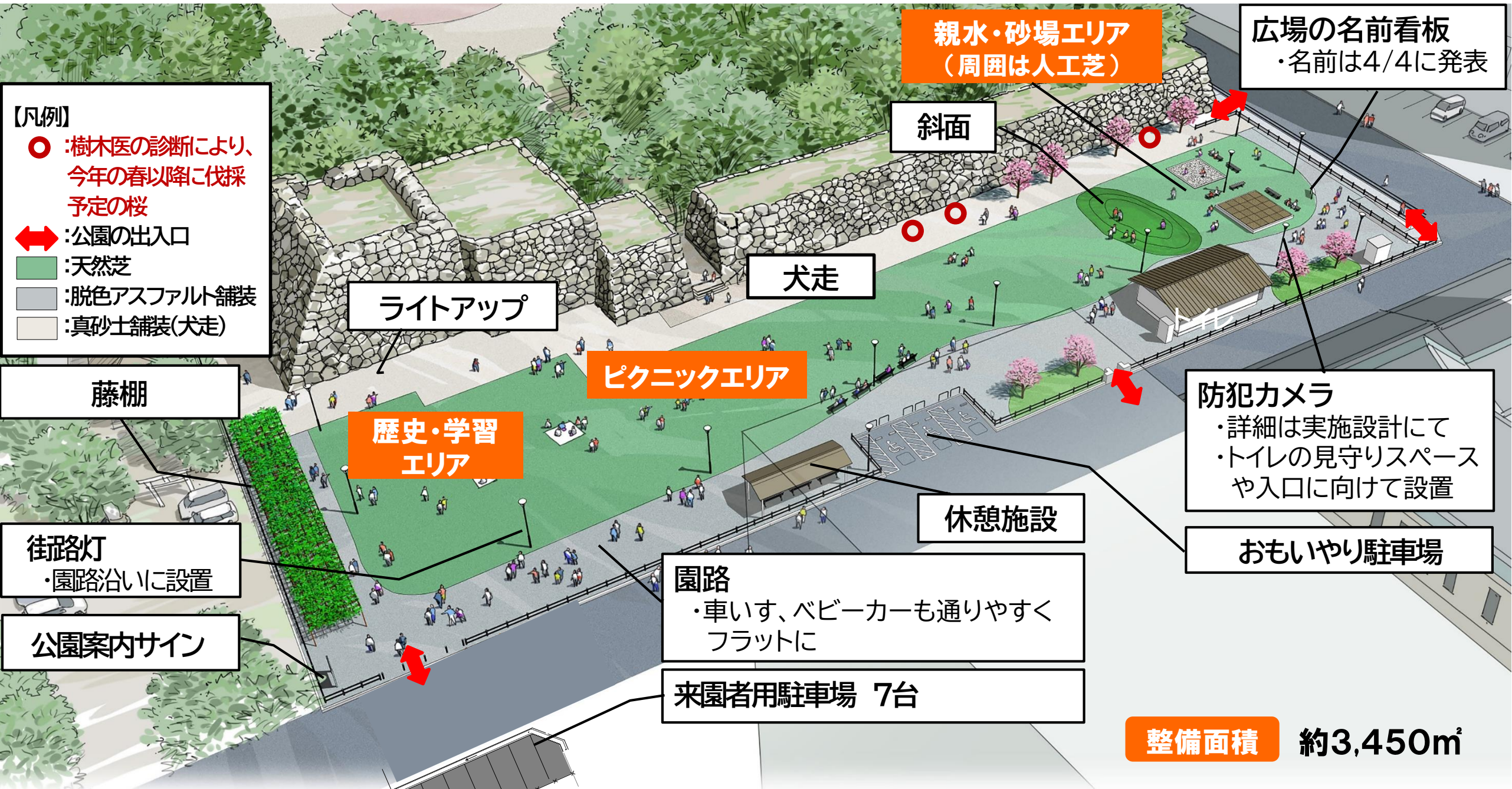
津城跡(お城公園)整備事業

こどもたちの意見を取り入れた基本設計が完了



南東広場の基本設計図 全体図

お城公園こども遊び場づくり事業推進会議の意見を反映



親水・砂場エリア
(周囲は人工芝)

広場の名前看板
・名前は4/4に発表

- 【凡例】
- : 樹木医の診断により、今年の春以降に伐採予定の桜
 - ↔ : 公園の出入口
 - (緑) : 天然芝
 - (灰) : 脱色アスファルト舗装
 - (白) : 真砂土舗装(犬走)

斜面

犬走

ライトアップ

ピクニックエリア

防犯カメラ
・詳細は実施設計にて
・トイレの見守りスペースや入口に向けて設置

藤棚

歴史・学習
エリア

休憩施設

おもいやり駐車場

街路灯
・園路沿いに設置

公園案内サイン

園路
・車いす、ベビーカーも通りやすくフラットに

来園者用駐車場 7台

整備面積 約3,450㎡

南東広場の基本設計図 歴史・学習エリア①

藤棚(約23m)



天守台と
石垣が
よく見える

天守台の景観
を楽しめる
フオトスポット

花がいっぱい
&お花見が
できる

甲良町から
株を分けて
もらう

※写真はイメージ

- 藤堂高虎公の生誕地である甲良町から藤の株分けをしていただく予定

…事業推進会議
からの意見



看板・ 掲示板

津城や石垣の
歴史が楽しく
学べる



※看板イメージ



※掲示板イメージ

- 藤棚の下に津城や高虎公、石垣などに関する説明看板と掲示板を設置

南東広場の基本設計図 歴史・学習エリア②

石垣のライトアップ



※天守、小天守周辺の
ライトアップのイメージ

夜でも
安心な
光る道



※埋門のライトアップのイメージ
(全体的にライトアップ)

犬走
足元の
スポットライト

天守

小天守

埋門

犬走の展示

- 真砂土舗装で犬走を表現
- 車いすも通行可能

石垣と
犬走が
よくわかる



※舗装色イメージ

犬走との
境がわかる

さくらと
一緒に
ライトアップ

石垣側の7本の桜のうち、3本は
樹木医の診断により、今年の桜
の時期以降に伐採予定

○ ……伐採予定の桜

南東広場の基本設計図 ピクニックエリア

天然芝

はだしで
遊べて走り
回れる広い
広場

転んでも
大丈夫な
ふかふかの
芝生



駐車場

バリアフリー

遠くからも
遊びに来れる

- 南東広場内のおもいやり駐車場3台
- 現公用車駐車場の一部を縮小し
来園者用駐車場7台を整備

休憩施設

涼しいゾーン
(ミスト・
熱中症対策)



石垣の景色を
楽しむ

- 背ありベンチを設置
- 屋根にはミストを配置

※写真はイメージ

南東広場の基本設計図 親水・砂場エリア①

- 砂場、親水エリアに見守りのベンチを配置
- 砂場、親水エリア周囲は人工芝

斜面

- 斜面は高低差約80cm

寝転がれる
傾斜

トイレ周辺

- トイレ西側に自転車置き場と自動販売機を設置
- トイレ東側に手・足の洗い場を設置

自転車
置き場

手・足の
洗い場

砂場



猫対策
のカバー

小さな子も
遊べる

親水エリア



人感センサー・
ボタンで
ON/OFF

水遊びは
噴水

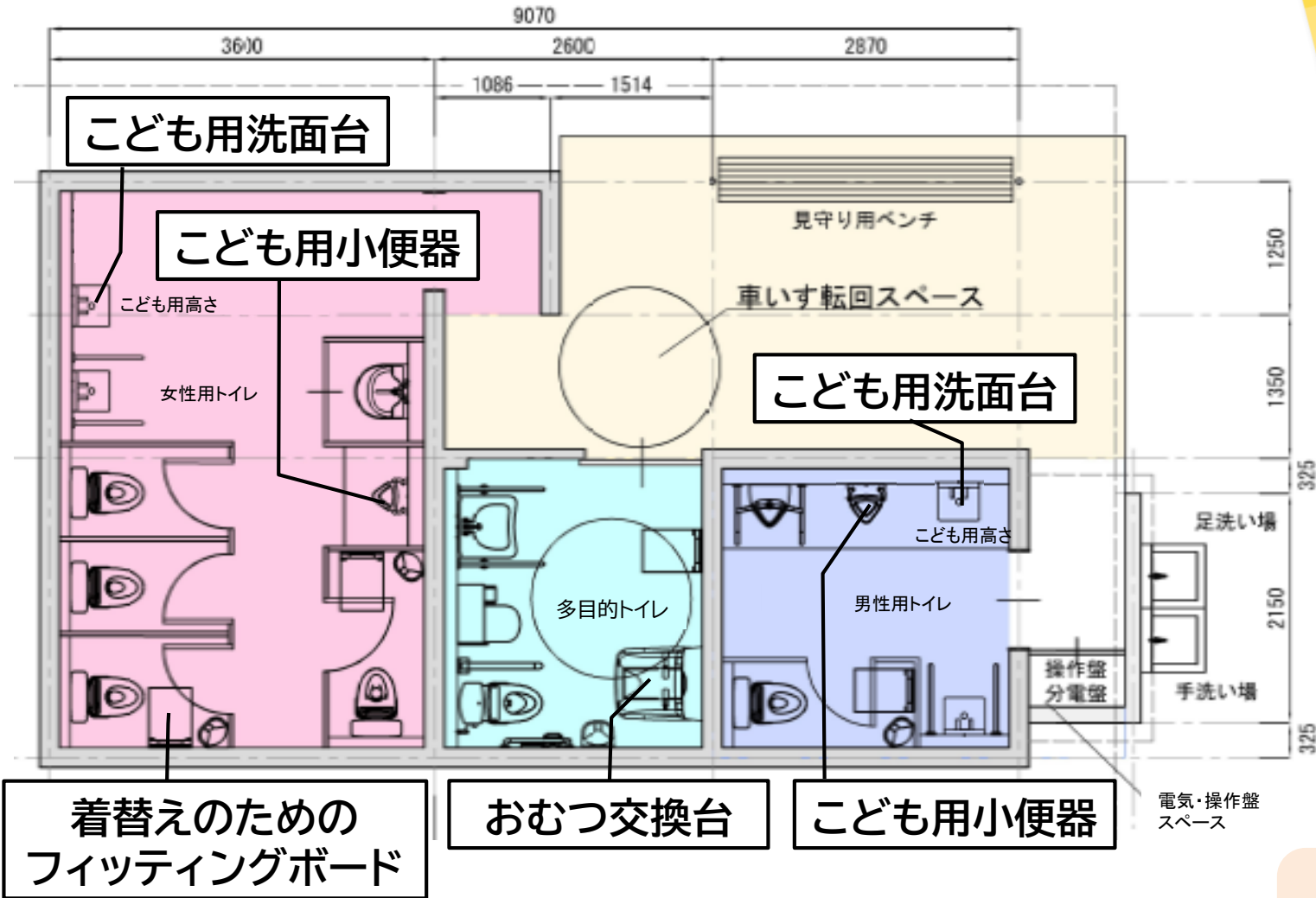
暑い日にも
楽しめる

※写真はイメージ



南東広場の基本設計図 親水・砂場エリア②

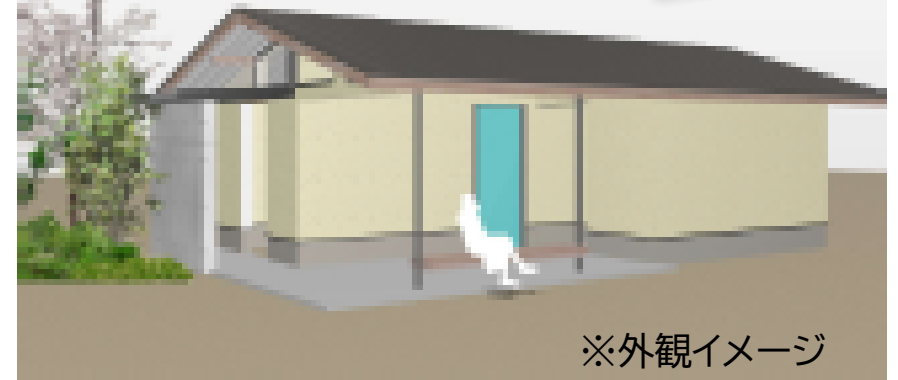
トイレ



明るくて
きもちのいい
トイレ

こどもが手を
洗しやすい
低めの洗面

こわくない
トイレ



※外観イメージ

- トイレの建物に、屋根付きの見守りスペースを配置
(トイレデザインは実施設計にて)

- こども用の洋式トイレは、こども用便座を配置
- 幼児(男の子)連れの女性のため、女性用トイレにもこども用小便器を設置

既存トイレ	女性用2室	男性用1室
新設トイレ	女性用4室	男性用1室
整備後公園全体	女性用6室	男性用2室
※スフィア基準推奨比率 3 : 1		