

津市地域防災計画

〔資料編〕

令和7年度修正

津市防災会議

津市地域防災計画

〔資料編〕

目次

I	被害想定	
1	過去の被害想定	1
2	現在の被害想定	12
3	災害の記録	18
4	過去の主な地震災害	22
5	津市で震度4以上あった主な地震	29
II	避難所	
6	指定避難所（指定緊急避難場所及び指定避難所）指定一覧	30
7	一時避難場所（指定緊急避難場所）指定一覧	38
8	土砂災害避難施設（指定緊急避難場所）指定一覧	55
9	福祉避難所一覧	56
III	情報通信	
10	防災行政無線による通信	59
11	情報の収集伝達通信系統図	73
IV	水防	
12	樋門	74
13	防潮扉	79
14	排水機場等	81
15	消防団の水防管轄	87
16	水防倉庫一覧	90
17	水防資機材備蓄状況	91
V	警戒区域	
18	土砂災害警戒区域等指定状況一覧表	92
19	山腹崩壊危険地区	142
20	崩壊土砂流出危険地区	153
21	砂防指定地内の溪流	167
22	ため池	171
23	農地等湛水危険箇所	181
VI	備蓄	
24	防災備蓄品主要一覧	182
25	給水施設等一覧	223
26	防疫薬剤の備蓄量及び基準量	233

VII 施設等	
27	災害ボランティアセンター設置予定施設一覧 234
28	マンホールトイレ設置施設一覧 235
29	ヘリコプター離着陸場一覧 237
30	ヘリポートの選定取扱 240
VIII 協定	
31	三重県水道災害広域応援協定要請フロー図 242
32	三重県水道災害広域応援組織図 243
33	災害応援協定 244
IX 条例	
34	津市防災会議に関する条例 250
35	津市防災会議の構成 251
36	津市災害対策本部に関する条例 252
37	津市災害対策本部に関する条例施行規則 253
X 気象	
38	水位観測場所 260
39	雨量観測場所 261
40	気象庁震度階級関連解説表 263
41	予報及び警報等の収集・伝達系統 268
42	収集する情報（予報及び警報等）の種類 269
43	警報等の発表基準 275
44	三重県の天気予報、注意報・警報の細分区域 278
45	気象業務法及び水防法に基づく警報等の取扱要領 279
46	土砂災害の前兆現象 280
XI 被害状況報告	
47	被害状況報告基準 281
48	被害状況報告様式（別表1） 283
49	被害状況報告様式（別表2） 284
50	被害状況報告様式（別表3） 286
XII その他	
51	消防団の組織 289
52	地区防災計画 291
53	要配慮者利用施設一覧 295
54	災害救助法による救助の程度と期間 305
55	激甚災害に係る財政援助措置の対象一覧表 311
56	応援要請の種別、要請に必要な付記事項、経費負担等 314
57	災害救助法の適用基準 315
58	緊急輸送道路 316
59	災害対策関係機関一覧表 319

I 被害想定（危機管理部）

1 過去の被害想定

本市に被害を及ぼす地震は、南海トラフを震源とし、広域的な被害を特徴とするプレート境界型地震及び地殻上部の活断層を震源とし、局所的な被害を特徴とする内陸直下型地震である。

現在、国の中央防災会議及び三重県等が示している想定地震及びその被害想定は、以下のとおりである。

(1) 三重県地域防災計画被害想定調査報告書（平成 18 年 3 月）によるもの

ア 想定する地震

中央防災会議及び地震調査研究推進本部において検討されている本県にとって大きな影響を及ぼす可能性のある以下の地震のケース（以下、「想定地震」という）を想定する。

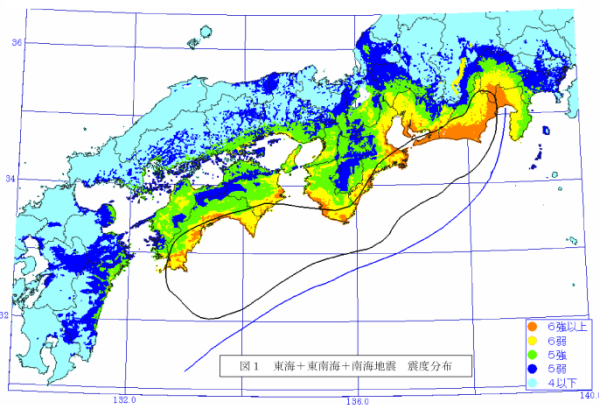
(ア) プレート境界型地震

- ① 東海地震・東南海地震・南海地震（M8.7）が同時に発生する場合
- ② 東海地震（M8.0）が単独で発生する場合
- ③ 東南海地震（M8.1）発生の後、南海地震（M8.4）が数時間～数十時間程度の時間差で発生する場合

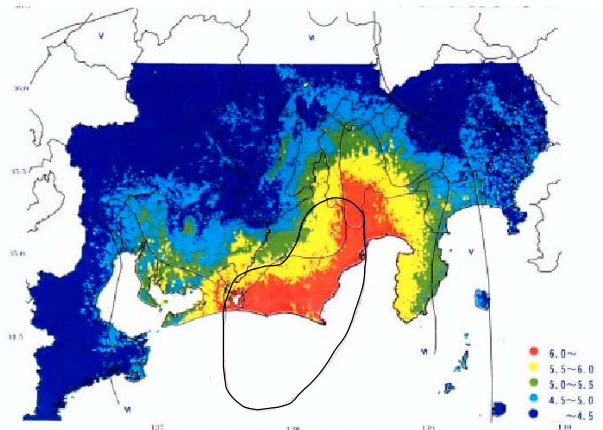
（東南海地震発生後、被害の復旧がほとんど進んでいない段階で南海地震が発生するものと想定する。三重県のほとんどの地域では、地震動の大きさが、東南海地震>>南海地震となるため、被害のほとんどは東南海地震によって決まると考えられるが、三重県南部の一部においては、東南海地震≤南海地震となるため、東南海地震により被害を受けた建物が、南海地震により倒壊するといったようなより大きい被害形態が生じる可能性がある。）

[プレート境界型地震想定断層]（中央防災会議 2004 より）

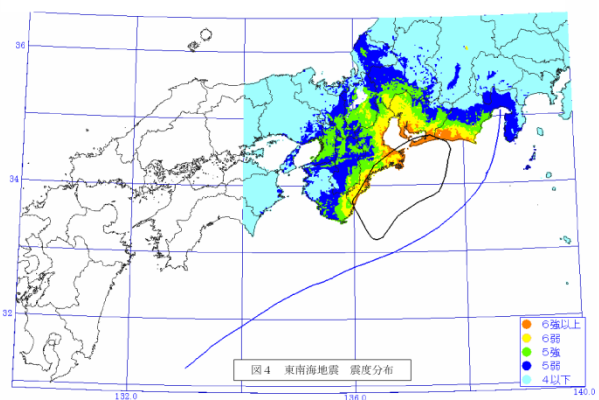
① 東海+東南海+南海地震（M8.7）



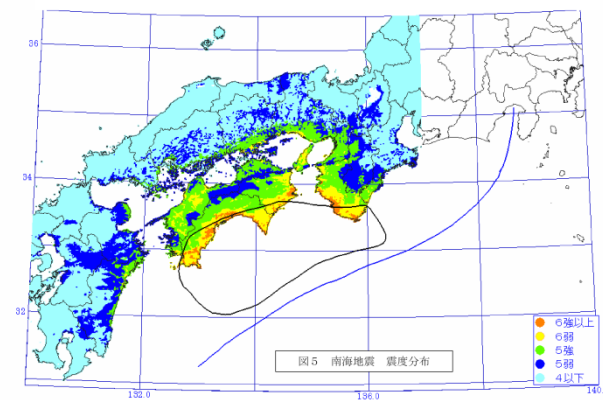
② 東海地震（M8.0）



③ 東南海地震（M8.1）

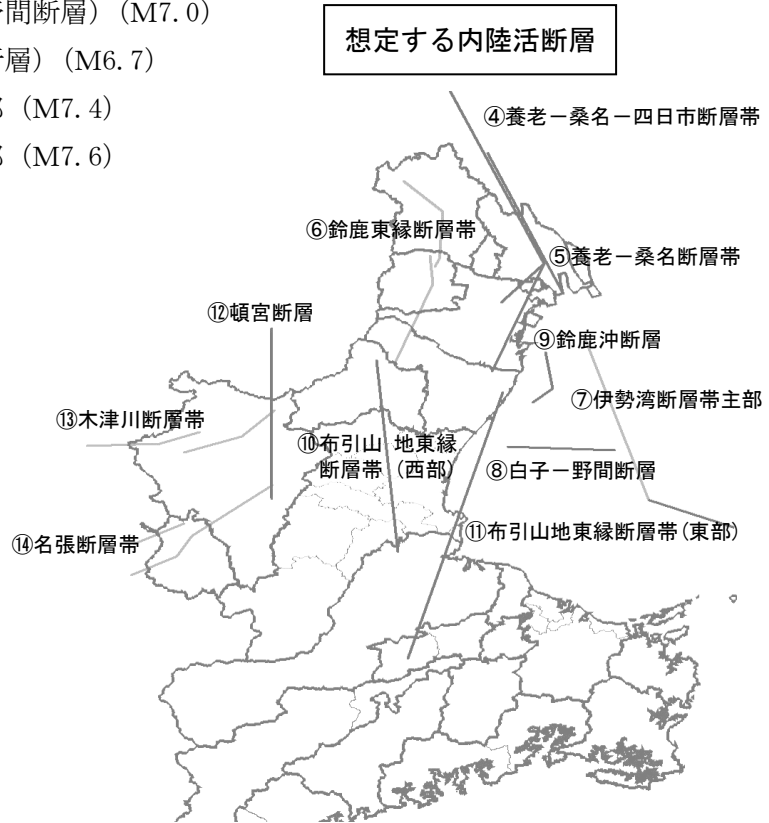


③' 南海地震（M8.4）



(イ) 内陸活断層による地震

- ④ 養老—桑名—四日市断層帯 (M7.8)
- ⑤ 養老—桑名断層帯 (M7.4)
- ⑥ 鈴鹿東縁断層帯 (M7.5)
- ⑦ 伊勢湾断層帯 (伊勢湾断層帯主部) (M7.5)
- ⑧ 伊勢湾断層帯 (白子—野間断層) (M7.0)
- ⑨ 伊勢湾断層帯 (鈴鹿沖断層) (M6.7)
- ⑩ 布引山地東縁断層帯西部 (M7.4)
- ⑪ 布引山地東縁断層帯東部 (M7.6)
- ⑫ 頓宮断層 (M7.3)
- ⑬ 木津川断層帯 (M7.3)
- ⑭ 名張断層帯 (M7.3)



〔各想定震源モデルにおける津市の平均震度〕

	南海・東海・東南海・南海地震	東海地震	東南海地震	南海地震	養老—桑名—四日市断層帯	養老—桑名断層帯	鈴鹿東縁断層帯	伊勢湾断層帯			布引山地東縁断層帯西部	布引山地東縁断層帯東部	頓宮断層	木津川断層帯	名張断層帯
								伊勢湾断層帯主部	白子—野間断層帯	鈴鹿沖断層					
	M8.7	M8.0	M8.1	M8.4	M7.8	M7.4	M7.5	M7.5	M7.0	M6.7	M7.4	M7.6	M7.3	M7.3	M7.3
津市全体	5.4	4.1	5.4	4.2	4.6	4.5	4.9	4.7	4.4	4.3	5.4	5.5	4.9	4.7	4.9
旧津市	5.8	4.7	5.8	4.3	5.2	5.0	5.2	5.2	5.1	5.1	5.8	6.0	5.1	4.7	4.8
旧久居市	5.5	4.3	5.5	4.2	4.9	4.8	5.1	4.9	4.7	4.6	5.8	5.8	5.2	4.8	5.0
旧河芸町	5.8	4.7	5.8	4.3	5.3	5.1	5.2	5.3	5.3	5.5	5.6	5.9	5.0	4.7	4.5
旧芸濃町	5.3	4.2	5.3	4.1	5.0	4.9	5.5	4.9	4.6	4.6	5.8	5.4	5.4	5.0	5.0
旧美里村	5.3	4.1	5.3	4.2	4.8	4.7	5.2	4.7	4.6	4.5	5.8	5.5	5.4	4.9	5.0
旧安濃町	5.4	4.3	5.4	4.2	5.0	5.0	5.4	5.0	4.9	4.9	6.0	5.8	5.3	4.9	4.9
旧香良洲町	5.8	4.8	5.8	4.3	5.1	4.9	4.7	5.1	4.8	4.8	5.3	5.9	5.0	4.3	4.5
旧一志町	5.4	4.1	5.4	4.1	4.6	4.5	4.8	4.8	4.5	4.3	5.5	5.9	4.9	4.6	4.9
旧白山町	5.1	3.7	5.1	4.1	4.4	4.4	4.8	4.5	4.3	4.1	5.3	5.5	5.1	4.8	5.2
旧美杉村	5.2	3.8	5.2	4.1	4.0	4.0	4.3	4.3	3.8	3.7	4.6	5.1	4.4	4.4	4.8

: 震度6強
 : 震度6弱
 : 震度5強

イ 被害想定

(ア) 想定時間帯

想定時間帯は、県民の生活行動を顕著に反映し、被害が甚大となると想定される時間帯を考慮する。

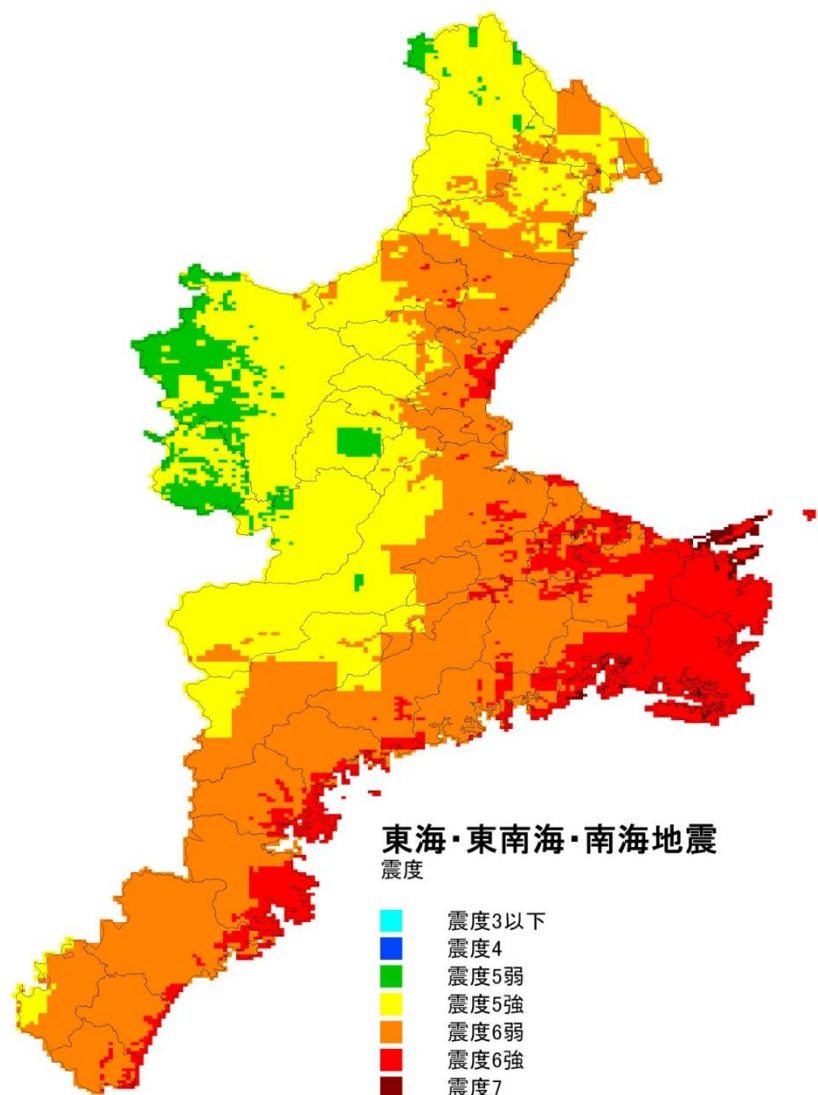
- ① 冬早朝5時ごろの時間帯（阪神・淡路大震災と同様の時間帯で、多くの人が自宅に居て就寝中若しくは起床の時間帯）。
- ② 夏の午後、若しくは春秋の午後、外出者が多く、市街地や浜辺に買い物客や観光客が集っている時間帯。
- ③ 冬の夕方、家事や暖房で最も火気の頻度が高くなり、火災発生率が高くなる季節・時間帯。

[津市の人口・建物数]

夜間 人口 (人)	昼間 人口 (人)	木造建物数 (棟)			R C造建物数 (棟)			S造建物数 (棟)			その他 建物数 (棟)	建物数 合計 (棟)
		S 34 以前	S 35～ S 56	S 56 以降	S 46 以前	S 47～ S 56	S 57 以降	S 46 以前	S 47～ S 56	S 57 以降		
286,521	292,776	42,573	55,133	44,148	1,042	1,094	6,310	4,576	13,642	25,249	7,525	201,292

(イ) 被害想定結果

<東海・東南海・南海地震>



◎三重県の被害想定（概要）

【震度】

全县にわたって震度 5 弱以上の地震動に見舞われ、鈴鹿市、津市、松阪市、伊勢市、鳥羽市、尾鷲市、熊野市等主要な都市部では震度 6 弱以上、志摩市など志摩半島の市町では震度 6 強から震度 7 の強い揺れが生じると想定されている。

【津波高さ】

熊野灘沿岸では津波高さ 4～5m と非常に高く、津波到達時間（被害が発生し始めると考えられる 50cm の水位に達する時間）は 6 分～10 分と短い。

【揺れによる建物被害】

全壊棟数 約 39,000 棟（県下の建築物の約 3%）
 半壊棟数 約 84,000 棟（ " 約 6%）
 計 約 123,000 棟（ " 約 9%）

被害はほぼ県全域にわたっているが、特に熊野灘沿岸では全壊率 10%以上と想定され、津市など伊勢湾沿岸の主要都市部においても約 5%程度の全壊率と想定される。

【火災による建物被害】

焼失棟数 約 27,000 棟（冬 18 時、風速 3m）

被害は建物倒壊率の高い熊野灘沿岸部や建物密度が高い津市などの市街地に集中している。

【液状化による建物被害】

全壊棟数 約 10,800 棟（県下の建築物の約 0.8%）

液状化危険度の高い三重県北部太平洋沿岸の平野部で被害が大きい。

【斜面崩壊による建物被害】

全壊棟数 約 3,000 棟（県下の建築物の約 0.2%）

半壊棟数 約 8,000 棟（ " 約 0.5%）

被害は県全域にわたっており、揺れによる被害が少ない山間部においても被害の発生が想定される。

【揺れによる建物被害、火災による建物被害および斜面崩壊による建物被害に伴う人的被害】

死者数 約 600 人（春夏秋の昼間）～ 約 1,700 人（冬の早朝）

負傷者数 約 4,400 人（春夏秋の昼間）～ 約 12,000 人（冬の早朝）

罹災者数 約 1,400,000 人

避難者数 約 43,000 人（冬の早朝）～ 約 62,000 人（冬の夕方）

【津波による被害】

全壊棟数 約 10,000 棟（海岸保全施設あり）～ 約 30,000 棟（海岸保全施設なし）

半壊棟数 約 6,000 棟（海岸保全施設あり）～ 約 30,000 棟（海岸保全施設なし）

死者数（海岸保全施設あり、早朝） 約 1,000 人（防災意識高）～約 3,100 人（防災意識低）

死者数（海岸保全施設なし、早朝） 約 2,000 人（防災意識高）～約 6,100 人（防災意識低）

被害の地域は志摩市、尾鷲市、熊野市、南伊勢町、大紀町、紀北町等の志摩半島から熊野灘沿岸部の海岸付近に集中している。

◎津市の被害想定

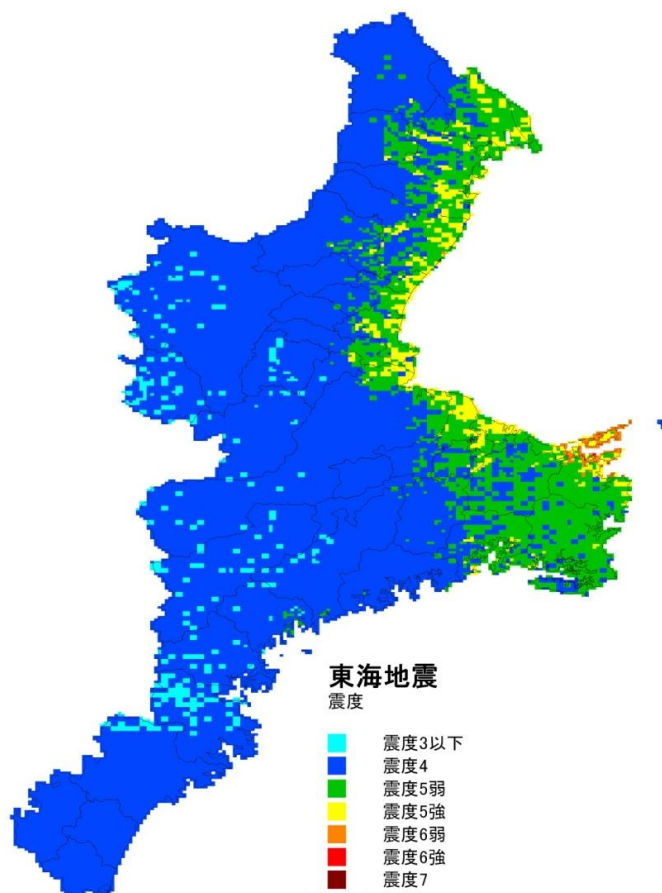
【建物被害】

建物棟数 (棟)	震度	液状化危険度	揺れ		火災(冬の18時)		液状化	斜面崩壊		合計	
			全壊棟数 (棟)	半壊棟数 (棟)	出火件数 (件)	焼失棟数 (棟)	全壊棟数 (棟)	全壊棟数 (棟)	半壊棟数 (棟)	全壊・焼失棟数 (棟)	半壊棟数 (棟)
201,292	(5強)	低い	7,568	15,793	65	4,750	1,913	300	696	14,531	16,489

【人的被害】

冬の5時				冬の18時				春夏秋の昼				帰宅困難者数(外出先別人)
死者数(人)	負傷者数(人)	罹災者数(人)	避難者数(人)	死者数(人)	負傷者数(人)	罹災者数(人)	避難者数(人)	死者数(人)	負傷者数(人)	罹災者数(人)	避難者数(人)	
331	2,522	224,897	9,913	190	1,359	225,597	13,574	138	998	225,234	11,707	36,990

< 東海地震 >



◎三重県の被害想定（概要）

【震度】

南勢地域の志摩半島で震度 6 弱の強い揺れ

【津波高さ】

津波が発生し、被害が生じる懸念がある

【建物被害】

揺れによる全壊棟数が四日市市で約 560 棟、鳥羽市で約 380 棟など北勢地域から南勢地域にかけて建物被害が大きい。県全域で全壊・焼失棟数約 7,500 棟

【人的被害】

冬の 5 時の条件で死者数が鳥羽市で 30 人など北勢地域から南勢地域にかけて人的被害が大きい。県全域で死者数約 100 人、負傷者数約 1,000 人

◎津市の被害想定

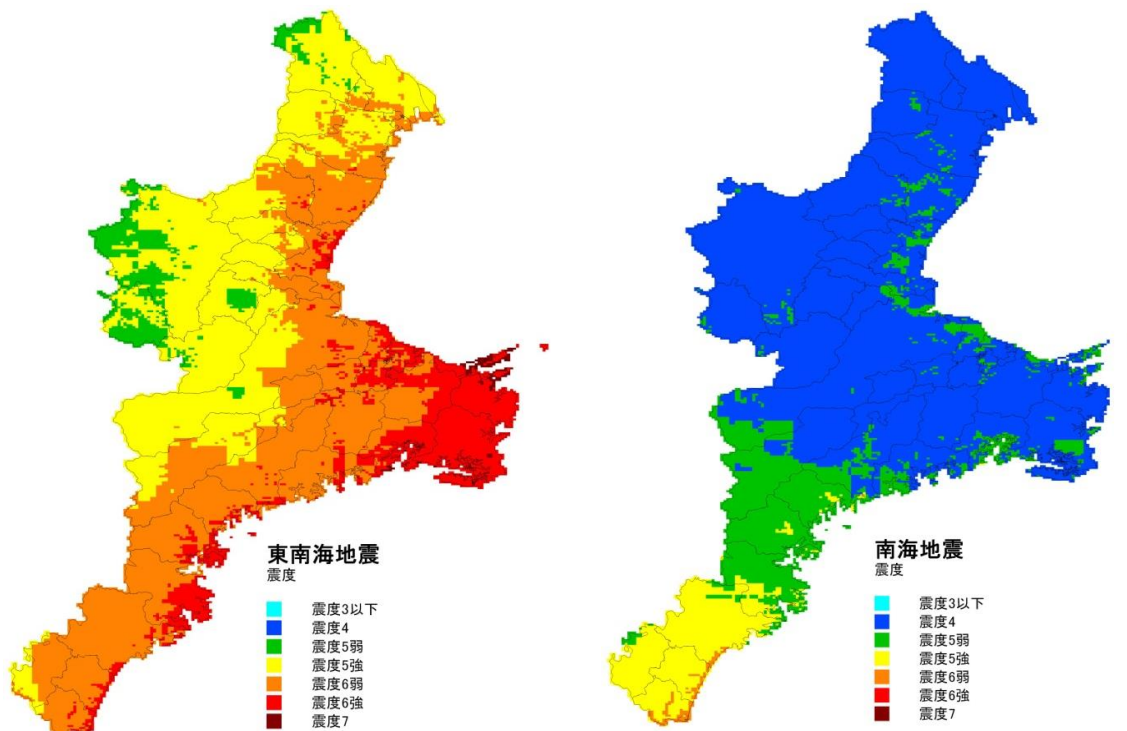
【建物被害】

建物棟数 (棟)	震度	液状化危険度	揺れ		火災 (冬の 18 時)		液状化	斜面崩壊		合計	
			全壊棟数 (棟)	半壊棟数 (棟)	出火件数 (件)	焼失棟数 (棟)	全壊棟数 (棟)	全壊棟数 (棟)	半壊棟数 (棟)	全壊・焼失棟数 (棟)	半壊棟数 (棟)
201,292	(4)	低い	125	557	9	610	716	46	109	1,497	666

【人的被害】

冬の 5 時				冬の 18 時				春夏秋の昼				帰宅困難者数 (外出先別、人)
死者数 (人)	負傷者数 (人)	罹災者数 (人)	避難者数 (人)	死者数 (人)	負傷者数 (人)	罹災者数 (人)	避難者数 (人)	死者数 (人)	負傷者数 (人)	罹災者数 (人)	避難者数 (人)	
6	77	130,309	815	7	54	130,750	1,397	3	34	130,482	1,044	7,756

＜東南海地震の数時間～数十時間後に南海地震＞



◎三重県の被害想定（概要）

【震度】

東南海地震により東海・東南海・南海地震とほぼ同程度の揺れに見舞われ、鈴鹿市、津市、松阪市、伊勢市、鳥羽市、尾鷲市、熊野市等主要な都市部では震度 6 弱以上、志摩市など志摩半島の市町では震度 6 強から震度 7 の強い揺れとなり、南海地震により東紀州地域の沿岸部で震度 6 弱の強い揺れとなる

【津波高さ】

津波が発生し、東海・東南海・南海地震と同程度の大被害が生じる

【建物被害】

揺れによる全壊棟数が津市で約 10,000 棟など県全域で東海・東南海・南海地震と同程度あるいはそれ以上の建物被害が生じる。県全域で全壊・焼失棟数約 93,000 棟

【人的被害】

冬の 5 時の条件で死者数が津市で約 470 人など東海・東南海・南海地震と同程度あるいはそれ以上の人的被害が生じる。県全域で死者数約 2,300 人、負傷者数約 12,000 人

◎津市の被害想定

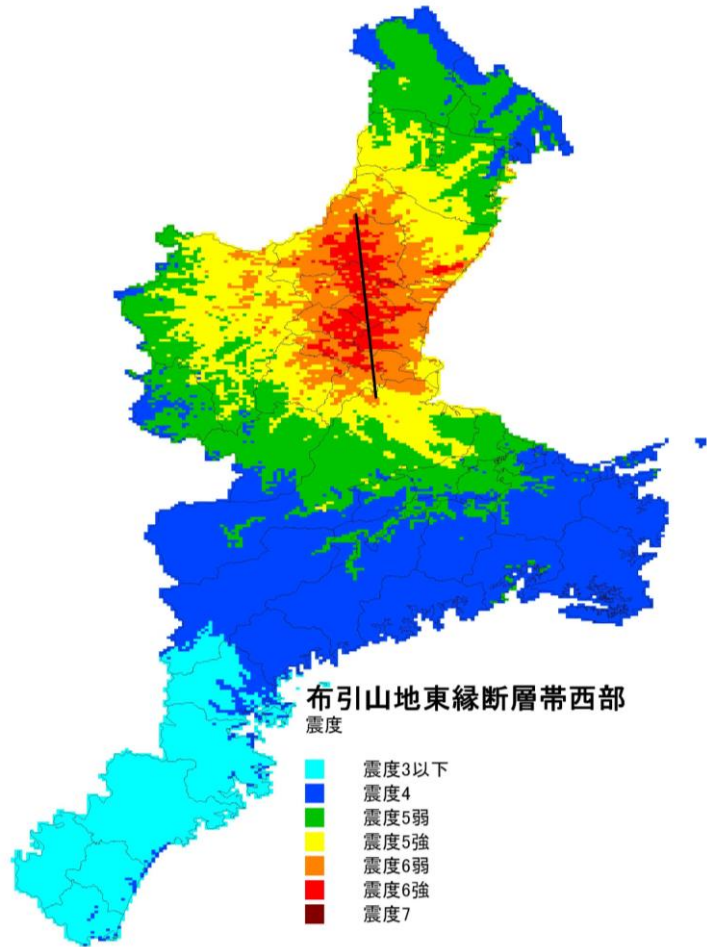
【建物被害】

建物棟数 (棟)	震度	液状化危険度	揺れ		火災 (冬の 18 時)		液状化全壊棟数 (棟)	斜面崩壊		合計	
			全壊棟数 (棟)	半壊棟数 (棟)	出火件数 (件)	焼失棟数 (棟)		全壊棟数 (棟)	半壊棟数 (棟)	全壊・焼失棟数 (棟)	半壊棟数 (棟)
201,292	(5 強)	低い	9,809	14,004	74	5,490	1,894	298	693	17,491	14,697

【人的被害】

冬の 5 時				冬の 18 時				春夏秋の昼				帰宅困難者数 (外出先別、人)
死者数 (人)	負傷者数 (人)	罹災者数 (人)	避難者数 (人)	死者数 (人)	負傷者数 (人)	罹災者数 (人)	避難者数 (人)	死者数 (人)	負傷者数 (人)	罹災者数 (人)	避難者数 (人)	
468	2,449	227,598	12,046	265	1,341	228,422	16,418	195	976	228,020	14,315	36,990

<布引山地東縁断層帯西部>



◎三重県の被害想定（概要）

【震度】

北勢地域～中勢地域で震度 6 強以上の強い揺れ

【津波高さ】

津波の心配はない

【建物被害】

揺れによる全壊棟数が津市で約 850 棟など北勢地域から中勢地域にかけて建物被害が大きい。県全域で全壊・焼失棟数約 8,300 棟

【人的被害】

冬の 5 時の条件で死者数が津市で 54 人など北勢地域から中勢地域にかけて人的被害が大きい。県全域で死者数約 110 人、負傷者数約 710 人

◎津市の被害想定

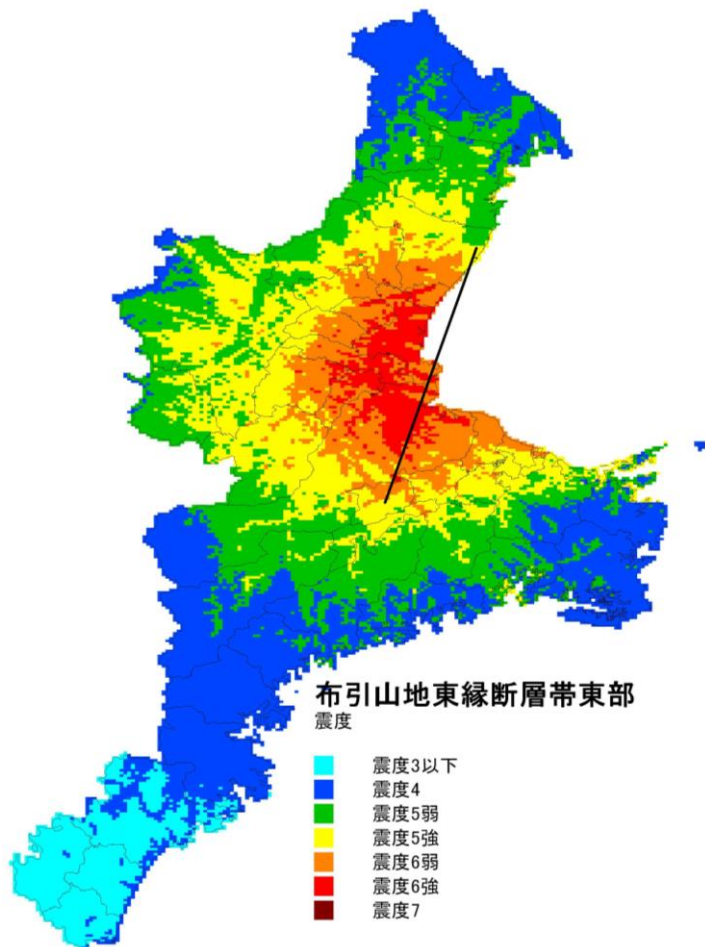
【建物被害】

建物棟数 (棟)	震度	液状化危険度	揺れ		火災 (冬の 18 時)		液状化	斜面崩壊		合計	
			全壊棟数 (棟)	半壊棟数 (棟)	出火件数 (件)	焼失棟数 (棟)	全壊棟数 (棟)	全壊棟数 (棟)	半壊棟数 (棟)	全壊・焼失棟数 (棟)	半壊棟数 (棟)
201,292	(5 強)	低い	847	2,958	24	660	1,759	342	798	3,608	3,756

【人的被害】

冬の 5 時				冬の 18 時				春夏秋の昼				帰宅困難者数 (外出先別、人)
死者数 (人)	負傷者数 (人)	罹災者数 (人)	避難者数 (人)	死者数 (人)	負傷者数 (人)	罹災者数 (人)	避難者数 (人)	死者数 (人)	負傷者数 (人)	罹災者数 (人)	避難者数 (人)	
54	436	248,377	2,470	31	233	248,483	3,072	23	180	248,443	2,842	39,449

<布引山地東縁断層帯東部>



◎三重県の被害想定（概要）

【震度】

北勢地域～南勢地域の広い範囲で震度6強以上の強い揺れ

【津波高さ】

津波の心配はない

【建物被害】

揺れによる全壊棟数が津市で約 3,000 棟、松阪市で約 2,300 棟など北勢地域から南勢地域にかけて建物被害が大きい。県全域で全壊・焼失棟数約 18,000 棟

【人的被害】

冬の 5 時の条件で死者数が津市で約 120 人など北勢地域から南勢地域にかけて人的被害が大きい。県全域で死者数約 270 人、負傷者数約 2,100 人

◎津市の被害想定

【建物被害】

建物棟数 (棟)	震度	液状化危険度	揺れ		火災 (冬の 18 時)		液状化	斜面崩壊		合計	
			全壊棟数 (棟)	半壊棟数 (棟)	出火件数 (件)	焼失棟数 (棟)	全壊棟数 (棟)	全壊棟数 (棟)	半壊棟数 (棟)	全壊・焼失棟数 (棟)	半壊棟数 (棟)
201,292	(6弱)	低い	2,972	7,760	38	2,230	2,048	380	886	7,630	8,646

【人的被害】

冬の 5 時				冬の 18 時				春夏秋冬の昼				帰宅困難者数 (外出先別、人)
死者数 (人)	負傷者数 (人)	罹災者数 (人)	避難者数 (人)	死者数 (人)	負傷者数 (人)	罹災者数 (人)	避難者数 (人)	死者数 (人)	負傷者数 (人)	罹災者数 (人)	避難者数 (人)	
124	1,119	247,718	5,001	75	610	247,996	6,912	55	467	247,920	6,380	39,882

(2) 南海トラフ巨大地震対策検討ワーキンググループ及び南海トラフ巨大地震モデル・被害想定手法検討会の報告によるもの

南海トラフの巨大地震については、東北地方太平洋沖地震を教訓に、最新の科学的知見に基づく最大クラスの地震として、南海トラフ巨大地震モデル検討会において震度分布、津波高、浸水域等が推計され、それらを基に、南海トラフ巨大地震対策検討ワーキンググループにおいて建物被害、人的被害、施設等の被害及び経済的な被害等が推計され、今後の防災対策の基礎資料として被害の全体像が示されたものである。また、被害想定については、平成24年8月に被害想定第一次報告として、建物被害・人的被害等の推計結果が取りまとめられ、平成25年3月には被害想定第二次報告として、施設等の被害及び経済的な被害が取りまとめられた。そして、令和7年3月に、これまでの防災対策の進捗状況や最新の知見等を踏まえ、南海トラフ巨大地震モデル・被害想定手法検討会において検討された、最大クラスの地震・津波、時間差において、発生する地震・津波並びに被害想定推計手法に基づき、南海トラフ巨大地震対策検討ワーキンググループにおいて、被害想定の見直しが行われ、報告書として取りまとめられた。

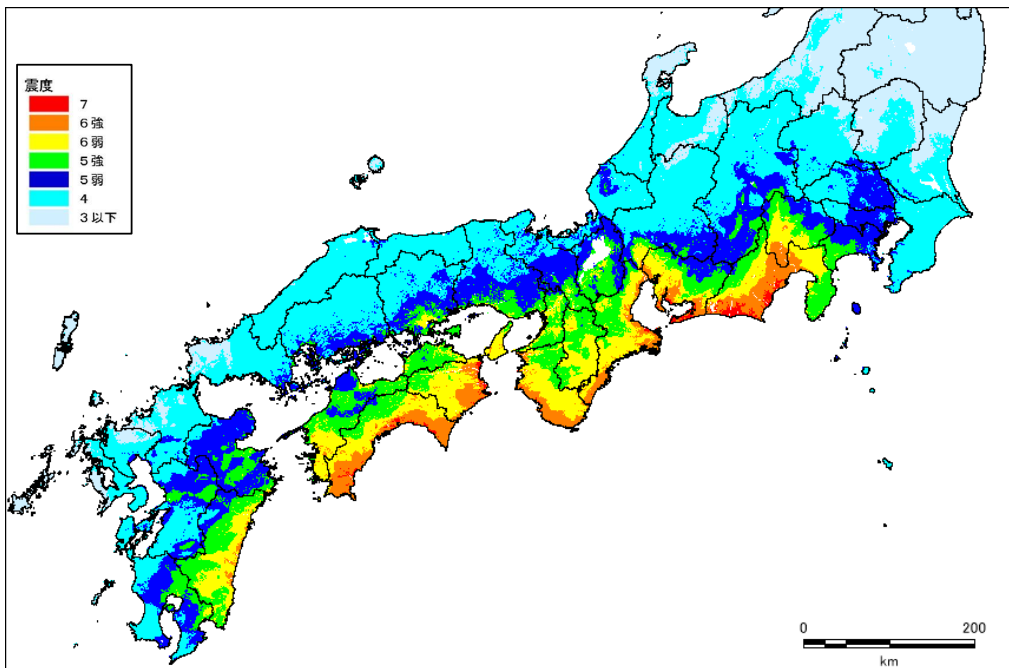
ア 想定する地震動

<南海トラフ巨大地震モデル最大となる震度>

	基本ケース	陸側ケース	東側ケース	西側ケース	経験的手法
津市	6強	7	6強	6強	6強

(7) 基本ケース

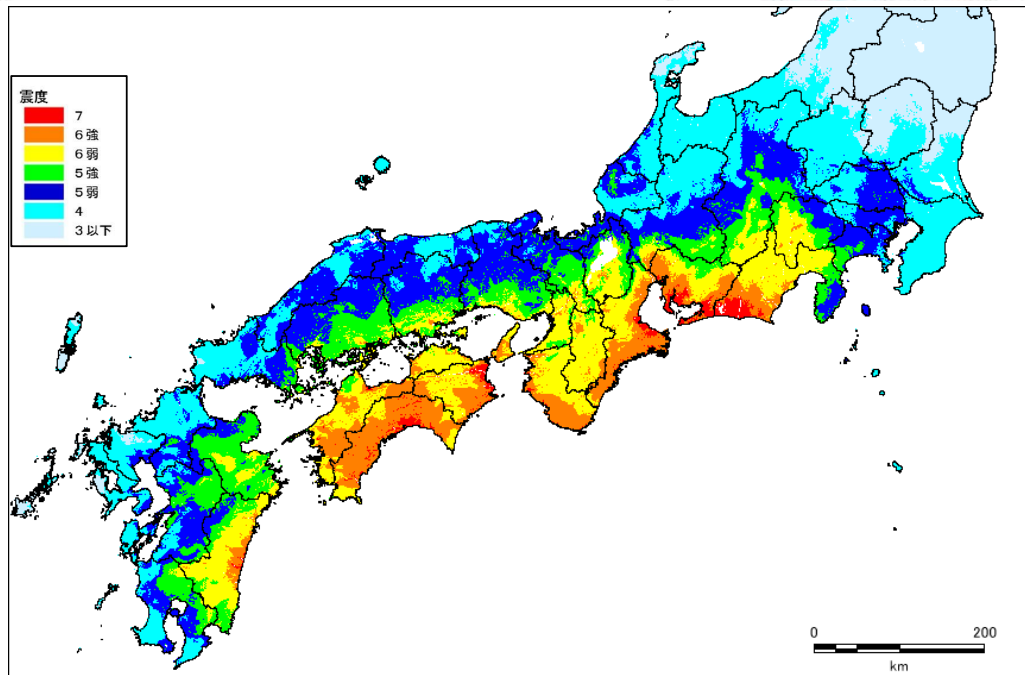
中央防災会議による東海地震、東南海・南海地震の検討結果を参考に設定したもの



[基本ケース地表震度 全域]

(イ) 陸側ケース

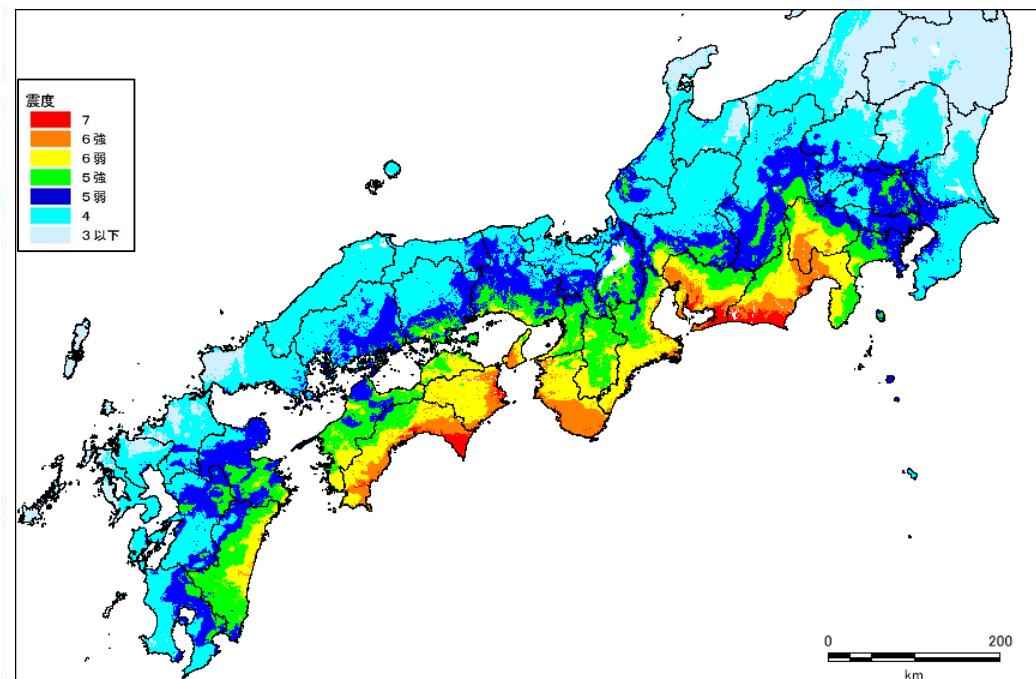
基本ケースの強振動生成域を、可能性のある範囲で最も陸域側（プレート境界面の深い側）の場所に設定したもの



[陸側ケース 地表震度 全域]

(ウ) 東側ケース

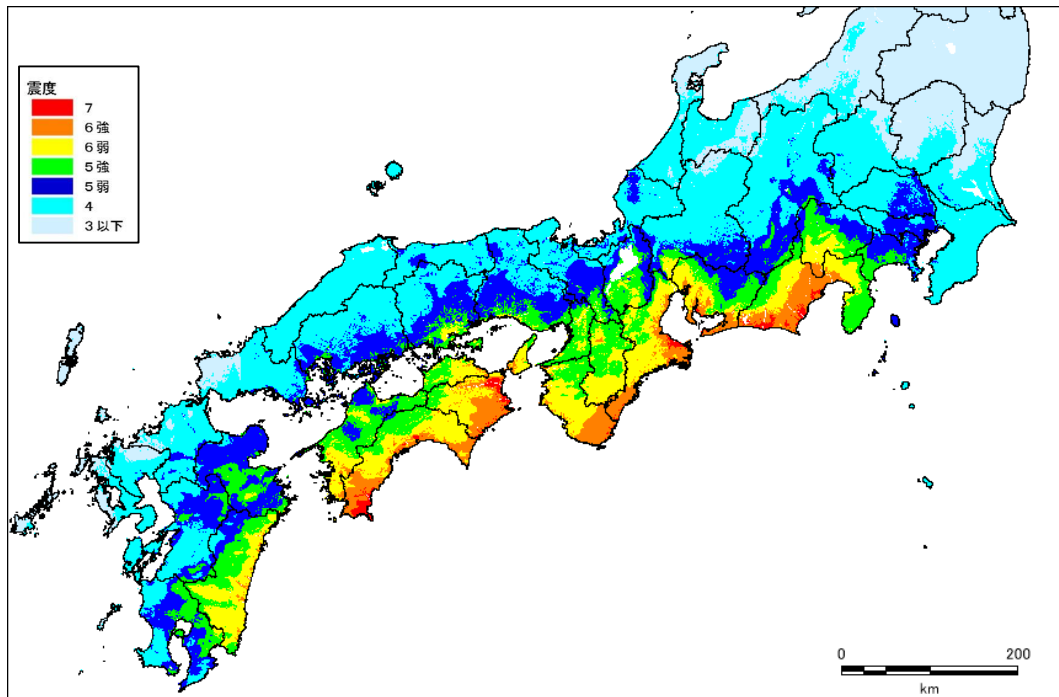
基本ケースの強振動生成域を、やや東側（トラフ軸から見て、トラフ軸に概ね平行に右側）の場所に設定したもの



[東側ケース 地表震度 全域]

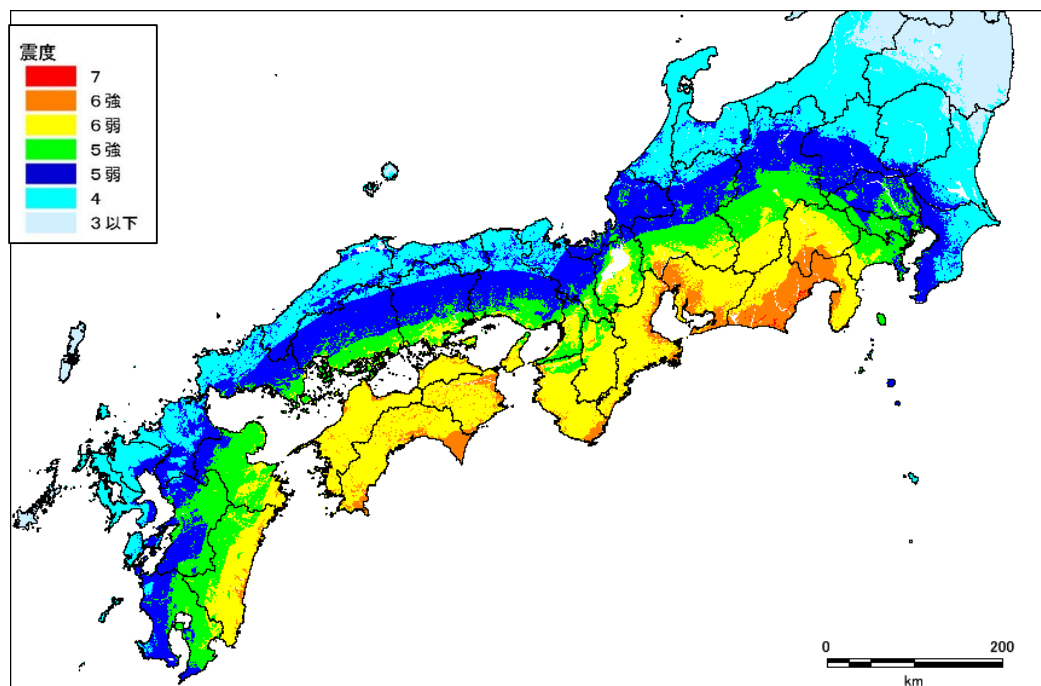
(エ) 西側ケース

基本ケースの強振動生成域を、やや西側（トラフ軸から見て、トラフ軸に概ね平行に左側）の場所に設定したもの



[西側ケース 地表震度 全域]

(オ) 経験的手法による震度分布



[経験式 地表震度 全域]

2 現在の被害想定

(1) 平成 25 年度三重県地震被害想定調査結果（平成 26 年 3 月 13 日）

国による被害想定公表を受け、ハード・ソフト両面からの大半の地震・津波対策の基本となる「過去最大クラスの南海トラフ地震」、津波避難対策の基本となる「理論上最大クラスの南海トラフ地震」、県内の主要活断層である、養老-桑名-四日市断層帯、布引山地東縁断層帯（東部）及び頓宮断層の三つの活断層を震源とする「内陸直下地震」について、地震被害想定調査を実施し、平成 26 年 3 月に公表しました。

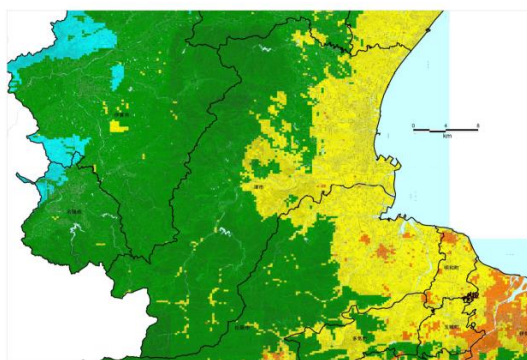
ア 想定する地震動

<最大震度>

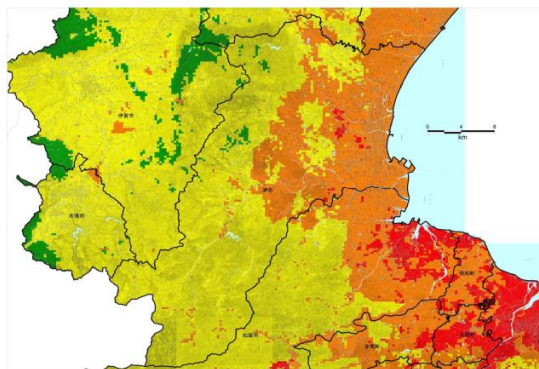
南海トラフ (過去最大クラス)	南海トラフ (理論上最大クラス)	養老-桑名-四日市 断層帯	布引山地東縁断層帯 (東部)	頓宮断層
6 強	7	6 強	7	6 弱

(ア) 震度分布図

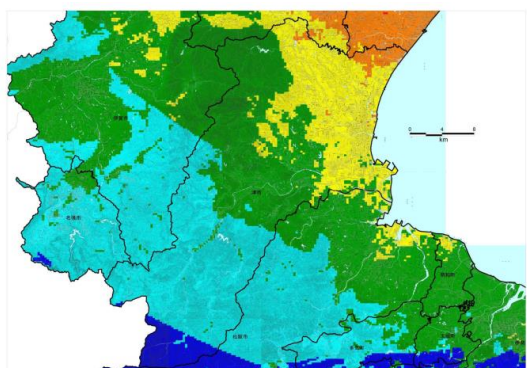
南海トラフ地震（過去最大クラス）



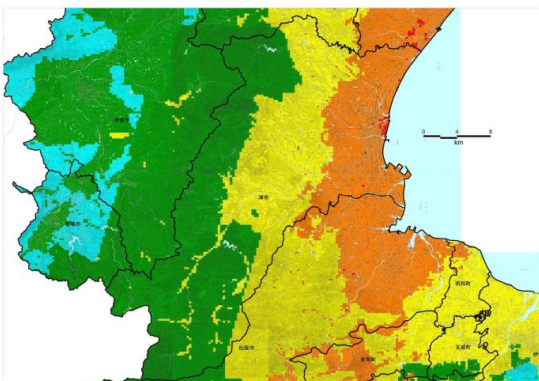
南海トラフ地震（理論上最大クラス）



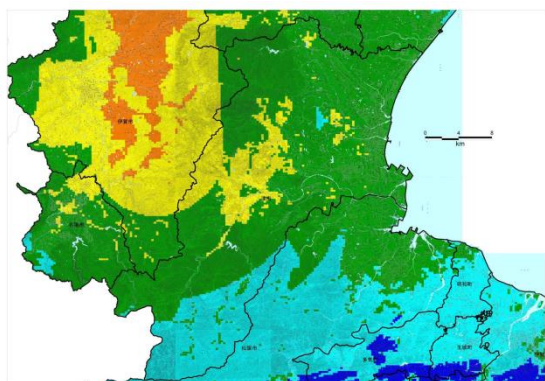
養老-桑名-四日市断層帯



布引山地東縁断層帯



頓宮断層



< 津波予測 >

地点	最大津波高 (満潮時、地殻変動量を考慮) (m) (過去最大クラス)	20cm 津波到達時間 (分) (過去最大クラス)
河芸町中ノ川	3.2	67
河芸町田中川	3.3	66
白塚漁港 (河芸地区)	3.4	68
白塚漁港 (白塚地区)	3.4	66
志登茂川	3.5	65
安濃川	3.4	65
岩田川	3.3	65
御殿場	3.2	64
雲出鋼管町	3.4	62
香良洲町雲出川古川	3.4	60
香良洲町海水浴場	3.7	59
香良洲町雲出川	3.6	59

(イ) 津波浸水予測図 (理論上最大)

津波対策編資料集のとおり

(ウ) 津波浸水深 30 cm到達予測時間分布図 (理論上最大)

津波編資料集のとおり

イ 被害想定

(ア) リスク関係 (建物、火災及び人的被害)

○全壊・焼失棟数 (冬の夕方発災)

(単位：棟)

	揺れ	液状化	津波	急傾斜地等	火災	合計
過去最大クラス	約 1,100	約 600	約 2,100	約 40	約 30	約 3,900
理論上最大クラス (最大値)	約 18,000	約 700	約 5,600	約 100	約 9,000	約 32,000
養老-桑名-四日市 断層帯	約 2,500	約 700	—	約 70	約 300	約 3,500
布引山地東縁断層 帯	約 19,000	約 700	—	約 100	約 10,000	約 29,000
頓宮断層	約 100	約 600	—	約 70	約 10	約 800

○死者数 (冬の深夜発災、ただし理論上最大クラスについては冬の夕方発災)

(単位：人)

		建物倒壊	津波	急傾斜地等	火災	合計
過去最大クラス	早期避難率 (低)	約 50	約 1,300	—	—	約 1,400
	早期避難率高+ 呼びかけ 全員直後避難	約 50	約 70	—	—	約 100
理論上最大クラス (最大値)	早期避難率 (低)	約 1,100	約 4,900	約 10	約 400	約 6,100
	早期避難率高+ 呼びかけ 全員直後避難	約 1,100	約 900	約 10	約 400	約 2,100
養老-桑名-四日市断層帯		約 100	—	約 10	—	約 100
布引山地東縁断層帯		約 1,100	—	約 10	約 300	約 1,400
頓宮断層		—	—	約 10	—	約 10

(イ) リスク関係 (ライフライン)

○上水道 (断水率)

	直後	1日後	7日後	1ヶ月後
過去最大クラス	100%	97%	70%	11%
理論上最大クラス	100%	98%	76%	29%

○下水道 (機能支障率)

	直後	1日後	7日後	1ヶ月後
過去最大クラス	27%	83%	21%	3%
理論上最大クラス	31%	84%	24%	3%

○電力 (停電率)

	直後	1日後	7日後
過去最大クラス	89%	81%	3%
理論上最大クラス	90%	82%	15%

○通信 (固定電話の不通回線率)

	直後	1日後	7日後	1ヶ月後
過去最大クラス	89%	81%	4%	4%
理論上最大クラス	91%	85%	28%	17%

○通信 (携帯電話の停波基地局率)

	直後	1日後	7日後
過去最大クラス	1%	81%	4%
理論上最大クラス	18%	85%	29%

○ガス (都市ガス供給停止率)

	直後	1日後	7日後	1ヶ月後
過去最大クラス	—	—	—	—
理論上最大クラス	43%	43%	37%	13%

(ウ) リスク関係 (生活支障等)

○避難者数 (冬の夕方発災)

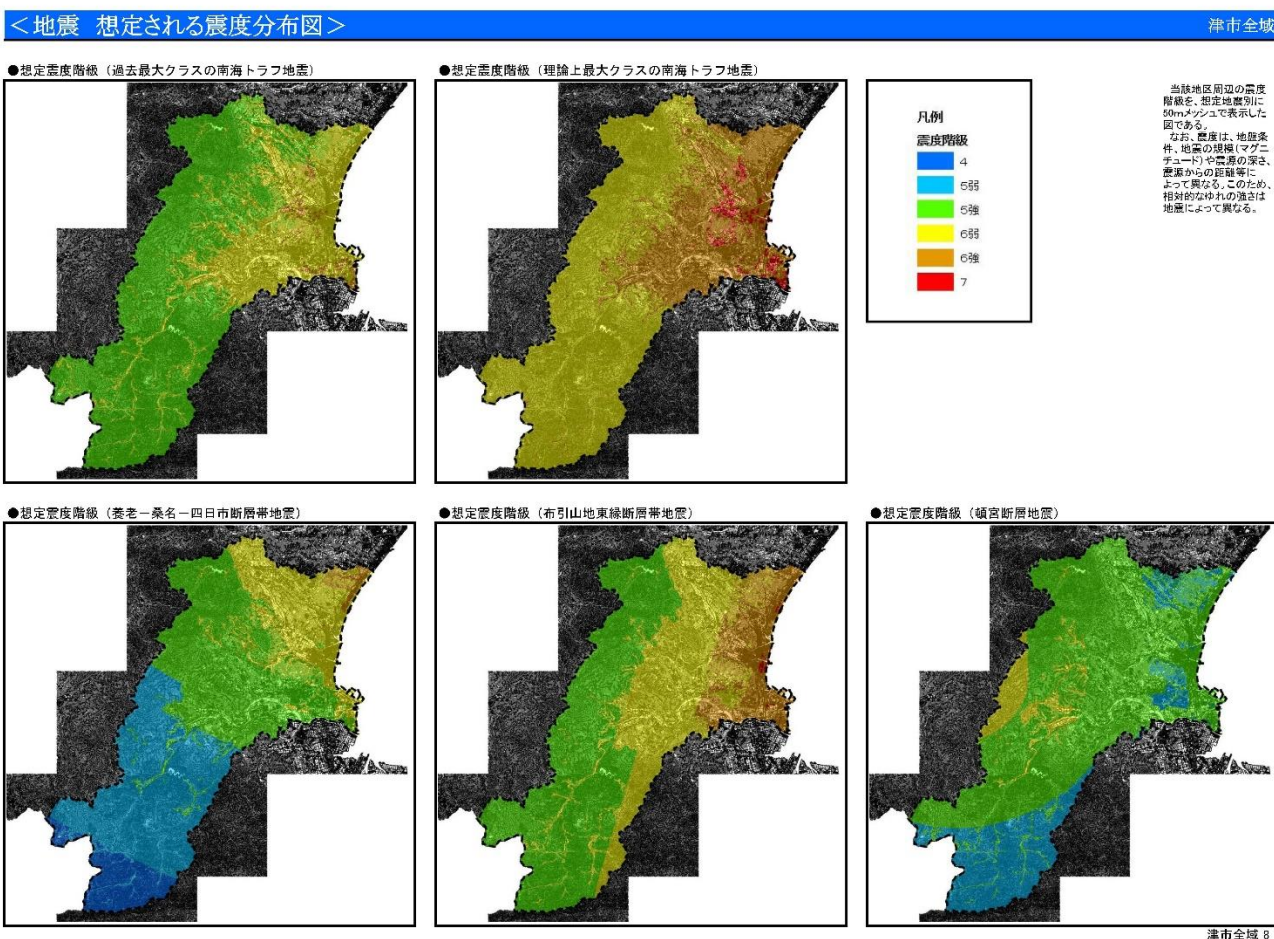
(単位: 人)

	直後	1日後	7日後	1ヶ月後
過去最大クラス (避難所への避難者数)	—	約 80,000 (約 53,000)	約 64,000 (約 38,000)	約 43,000 (約 13,000)
理論上最大クラス (避難所への避難者数)	—	約 147,000 (約 94,000)	約 124,000 (約 77,000)	約 137,000 (約 41,000)

(2) 津市地震防災マップ作成業務委託地震被害想定調査結果 (平成28年3月)

本市では、「(1) 平成25年度三重県地震被害想定調査結果 (平成26年3月13日)」を踏まえ、科学的知見や情報に基づき、津市における大規模な地震・津波発生に伴う被害想定調査を実施し、地域の危険性を総合的、科学的に把握するとともに、事前の予防対策や地震発生後の応急活動体制の強化を図るための基礎資料を作成しました。

ア 想定される震度分布図



イ 地震被害想定調査結果

●地震被害想定結果

震源域（規模）		過去最大クラスの南海トラフ地震	理論上最大クラスの南海トラフ地震	養老－桑名－四日市断層帯地震	布引山地東縁断層地震	頓宮断層地震	
最大震度		7 (6.55)	7 (7.20)	6強 (6.19)	7 (6.56)	6弱 (5.84)	
液状化危険度		極めて高い	極めて高い	極めて高い	極めて高い	極めて高い	
建物被害	全壊棟数	揺れ	2,549棟 (1.3%)	23,949棟 (12.0%)	1,697棟 (0.9%)	14,475棟 (7.3%)	54棟 (0.0%)
		液状化	729棟 (0.4%)	741棟 (0.4%)	694棟 (0.3%)	728棟 (0.4%)	465棟 (0.2%)
		土砂災害	51棟 (0.0%)	177棟 (0.1%)	24棟 (0.0%)	93棟 (0.0%)	14棟 (0.0%)
		津波	2,317棟 (1.2%)	6,934棟 (3.5%)	0棟 (0.0%)	0棟 (0.0%)	0棟 (0.0%)
		計	5,645棟 (2.8%)	31,801棟 (15.9%)	2,416棟 (1.2%)	15,296棟 (7.7%)	533棟 (0.3%)
	半壊棟数	揺れ	9,076棟 (4.5%)	29,927棟 (15.0%)	6,252棟 (3.1%)	23,316棟 (11.7%)	977棟 (0.5%)
		液状化	6,263棟 (3.1%)	5,548棟 (2.8%)	6,156棟 (3.1%)	6,231棟 (3.1%)	4,036棟 (2.0%)
		土砂災害	118棟 (0.1%)	413棟 (0.2%)	57棟 (0.0%)	217棟 (0.1%)	33棟 (0.0%)
		津波	21,326棟 (10.7%)	17,309棟 (8.7%)	0棟 (0.0%)	0棟 (0.0%)	0棟 (0.0%)
		計	36,783棟 (18.4%)	53,197棟 (26.7%)	12,465棟 (6.2%)	29,763棟 (14.9%)	5,046棟 (2.5%)
火災	冬5時	総出火件数	3件	15件	3件	10件	1件
		焼失棟数	88棟 (0.0%)	1,285棟 (0.6%)	84棟 (0.0%)	1,026棟 (0.5%)	0棟 (0.0%)
	夏12時	総出火件数	3件	15件	2件	9件	1件
		焼失棟数	72棟 (0.0%)	1,335棟 (0.7%)	65棟 (0.0%)	998棟 (0.5%)	0棟 (0.0%)
	冬6時	総出火件数	16件	62件	13件	41件	5件
		焼失棟数	921棟 (0.5%)	5,378棟 (2.7%)	715棟 (0.4%)	4,310棟 (2.2%)	48棟 (0.0%)
人的被害	冬5時	死者数	574人 (0.2%)	2,118人 (0.7%)	62人 (0.0%)	695人 (0.2%)	2人 (0.0%)
		負傷者数	2,372人 (0.8%)	10,720人 (3.8%)	1,431人 (0.5%)	6,942人 (2.4%)	171人 (0.1%)
		重傷者数	332人 (0.1%)	2,620人 (0.9%)	155人 (0.1%)	1,410人 (0.5%)	5人 (0.0%)
		要救助者数	1,175人 (0.4%)	1,430人 (0.5%)	0人 (0.0%)	0人 (0.0%)	0人 (0.0%)
		避難者数	61,860人 (21.8%)	103,557人 (36.5%)	5,934人 (2.1%)	28,827人 (10.2%)	1,627人 (0.6%)
	夏12時	死者数	503人 (0.2%)	1,849人 (0.7%)	51人 (0.0%)	593人 (0.2%)	2人 (0.0%)
		負傷者数	2,692人 (0.9%)	11,889人 (4.2%)	1,685人 (0.6%)	7,848人 (2.8%)	272人 (0.1%)
		重傷者数	492人 (0.2%)	3,420人 (1.2%)	271人 (0.1%)	1,941人 (0.7%)	11人 (0.0%)
		要救助者数	1,331人 (0.5%)	1,619人 (0.6%)	0人 (0.0%)	0人 (0.0%)	0人 (0.0%)
		避難者数	61,849人 (21.8%)	103,465人 (36.5%)	5,913人 (2.1%)	28,773人 (10.2%)	1,627人 (0.6%)
	冬18時	死者数	488人 (0.2%)	1,968人 (0.7%)	55人 (0.0%)	682人 (0.2%)	2人 (0.0%)
		負傷者数	2,271人 (0.8%)	9,962人 (3.5%)	1,405人 (0.5%)	6,581人 (2.3%)	200人 (0.1%)
重傷者数		377人 (0.1%)	2,688人 (0.9%)	198人 (0.1%)	1,519人 (0.5%)	10人 (0.0%)	
要救助者数		1,269人 (0.4%)	1,543人 (0.5%)	0人 (0.0%)	0人 (0.0%)	0人 (0.0%)	
屋外	転倒物	6,427件	14,544件	4,225件	9,694件	1,437件	
	落下物	136棟	2,559棟	73棟	1,097棟	1棟	
ライフライン	上水道	270,852人 (96.4%)	279,500人 (99.5%)	251,822人 (89.6%)	276,841人 (98.5%)	140,461人 (50.0%)	
	下水道支障人口	26,353人 (20.8%)	32,895人 (25.9%)	26,166人 (20.6%)	27,035人 (21.3%)	572人 (0.5%)	
	停電軒数	100,136軒 (74.4%)	120,308軒 (89.4%)	64,018軒 (47.6%)	113,949軒 (84.7%)	5,880軒 (4.4%)	
	電話不通回線	67,480回線 (77.6%)	78,679回線 (90.4%)	47,199回線 (54.3%)	75,756回線 (87.1%)	2,323回線 (2.7%)	
	都市ガス支障世帯	34,430戸 (31.8%)	40,737戸 (37.6%)	24,064戸 (22.2%)	41,317戸 (38.1%)	2,695戸 (2.5%)	

3 災害の記録（危機管理部）

風水害

<平成17年12月31日以前>

(津地域)

名 称	年 月 日	被害の概要
台風第13号	昭和28年9月25日	死者5人、行方不明12人、重傷8人、軽傷34人、全壊223棟、流出112棟、半壊801棟、床上浸水11,902棟、床下浸水5,115棟、被災者数47,256人
台風第6・7号	昭和34年8月8日～14日	重傷1人、全壊5棟、半壊25棟、床上浸水3,001棟、床下浸水8,268棟、被災者数49,364人
台風第15号 (伊勢湾台風)	同年9月26日	重傷9人、全壊145棟、半壊632棟、流失1棟、床上浸水2,782棟、床下浸水5,203棟、被災者数39,152人
台風第23号	昭和46年8月8日	全壊1棟、半床上浸水964棟、床下浸水4,640棟、被災者数3,394人
台風第29号	同年9月26日	軽傷1人、全壊2棟、半壊2棟、床上浸水839棟、床下浸水6,195棟、被災者総数3,051人
集中豪雨	昭和49年7月25日	軽傷2人、床上浸水4,317棟、床下浸水8,213棟 被災者数40,808人
台風第17号と 前線による大雨	昭和51年9月8日～13日	床上浸水65棟、床下浸水2,892棟、 被災者数6,917人
台風第10号と 低気圧による大雨	昭和57年7月31日～ 8月3日	半壊1棟、床上浸水16棟、床下浸水546棟 被災者数1,816人
集中豪雨	昭和62年9月24日～25日	床上浸水104棟、床下浸水713棟、 被災者数2,202人
台風第11号及び 第13号	昭和63年8月15日～16日	床上浸水35棟、床下浸水840棟、 被災者数2,588人
低気圧による大雨	平成5年11月13日	床上浸水50棟、床下浸水910棟、被災者2,473人
集中豪雨	平成11年9月4日	床上浸水43棟、床下浸水460棟
集中豪雨 (東海豪雨)	平成12年9月11日～12日	床上浸水1棟、床下浸水61棟
台風第21号	平成16年9月29日	住家 全壊1棟、半壊1棟、床上浸水470棟、床下浸水1,635棟、一部破損7棟 非住家 全壊1棟、浸水448棟、一部破損5棟
台風第14号	平成17年9月5日～7日	住家 床下浸水10棟 非住家 浸水3棟 冠水による交通規制6箇所 倒木4箇所

(久居地域)

名 称	年 月 日	被害の概要
集中豪雨	昭和 62 年 7 月 14 日	床下浸水 3 棟
集中豪雨	昭和 62 年 9 月 25 日	床下浸水 40 棟
台風第 11・13 号	昭和 63 年 8 月 15 日～16 日	床上浸水 30 棟、床下浸水 610 棟
台風第 19 号	平成 2 年 9 月 19 日～20 日	床下浸水 11 棟
台風第 20 号	平成 2 年 9 月 30 日	床上浸水 1 棟、床下浸水 62 棟
台風第 14 号	平成 5 年 9 月 9 日	全壊 5 棟、半壊 3 棟、一部破損 7 棟、床上浸水 20 棟、床下浸水 89 棟
集中豪雨	平成 7 年 5 月 11 日～13 日	床下浸水 3 棟
台風第 21 号	平成 16 年 9 月 28 日～30 日	床上浸水 36 棟、床下浸水 159 棟
集中豪雨	平成 17 年 9 月 5 日	床下浸水 36 棟

(河芸地域)

名 称	年 月 日	被害の概要
伊勢湾台風	昭和 34 年 9 月 26 日	負傷 1 人、全壊 11 棟、半壊 21 棟、 床上浸水 303 棟
集中豪雨	昭和 49 年 7 月 25 日	死者 2 人、負傷 1 人、床上浸水 120 棟、床下浸水 455 棟
台風第 21 号	平成 16 年 9 月 28 日	床下浸水 12 棟

(芸濃地域)

名 称	年 月 日	被害の概要
台風第 6・7 号	昭和 34 年 8 月 12 日～14 日	死傷者 26 人、 家屋の損壊 30 棟、床上・床下浸水 511 棟
台風第 21 号	平成 16 年 9 月 29 日	床下浸水 7 棟

(美里地域)

名 称	年 月 日	被害の概要
集中豪雨	昭和 59 年	土砂災害等
台風第 11 号及び 第 13 号	昭和 63 年 8 月 15 日～16 日	土砂災害等
集中豪雨	平成 2 年	土砂災害等
集中豪雨	平成 3 年	土砂災害等
集中豪雨	平成 5 年 9 月 9 日	断水、床上・床下浸水、土砂災害等 激甚災害指定
集中豪雨 (台風による)	平成 7 年 5 月 12 日	断水、土砂災害等
台風第 11 号	平成 13 年 8 月 21 日～22 日	断水、土砂災害等
台風第 10 号	平成 15 年 8 月 8 日～ 9 日	土砂災害
台風第 21 号	平成 16 年 9 月 28 日～30 日	床下浸水 4 棟、通行止 3 箇所、土砂災害等
台風第 23 号	平成 16 年 10 月 20 日～21 日	土砂災害等

(安濃地域)

名 称	年 月 日	被害の概要
台風 7 号	昭和 34 年 8 月 12 日	死者 1 人、重傷者 1 人、軽傷者 1 人、全壊 5 棟、半壊 13 棟、流失 2 棟、床上浸水 188 棟、床下浸水 431 棟
台風 15 号 (伊勢湾台風)	昭和 34 年 9 月 26 日	全壊 17 棟、半壊 22 棟、床上浸水 2 棟、 床下浸水 62 棟

台風 24 号	昭和 40 年 9 月 17 日	半壊 1 棟、床下浸水 30 棟
台風 23 号	昭和 46 年 8 月 8 日	半壊 1 棟、床上浸水 9 棟、床下浸水 226 棟
台風 21 号	平成 16 年 9 月 29 日	床上浸水 6 棟、床下浸水 38 棟

(香良洲地域)

名 称	年 月 日	被害の概要
台風第 13 号	昭和 28 年 9 月 25 日	負傷者 13 人、全壊 16 棟、流出 5 棟、半壊 218 棟、床上浸水 727 棟、床下浸水 109 棟、香良洲橋は流失、香良洲大橋は通行不能のため香良洲町は孤立化した。
台風第 15 号 (伊勢湾台風)	昭和 34 年 9 月 26 日	負傷者 3 人、全壊 16 棟、半壊 98 棟、流失 2 棟、床上浸水 12 棟、床下浸水 85 棟
台風第 18 号 (第二室戸台風)	昭和 39 年 9 月 16 日	床上浸水 5 棟、床下浸水 20 棟
台風第 10 号と 低気圧による大雨	昭和 57 年 7 月 31 日～ 8 月 3 日	床上浸水 11 棟、避難勧告発令、自衛隊に災害派遣要請、町内全戸成人男子に土嚢積みの呼びかけ
台風第 21 号と 低気圧による大雨	平成 16 年 9 月 28 日～29 日	床下浸水 5 棟

(一志地域)

名 称	年 月 日	被害の概要
台風 15 号	昭和 31 年 9 月	床上浸水 80 棟、橋流失 4 ヶ所、鉄道決壊 1 ヶ所ほか
伊勢湾台風	昭和 34 年 9 月	八太住宅、西屋敷、其村、向川原各地区避難、午後八時 雲出川氾濫、堤防決壊、向川原・村出・片山・石橋全戸浸水、片山橋流失
台風 29 号	昭和 46 年 4 月	集中豪雨、被害甚大
台風 17 号	昭和 51 年 9 月	大雨による被害甚大
台風	昭和 54 年 9 月	台風来襲による水被害
台風第 10 号及び 集中豪雨	昭和 57 年 8 月	雲出川、波瀬川氾濫 其倉橋流失、矢頭道通行止。時間最大雨量 50 mm (8 月 1 日夜)、日雨量 308 mm (8 月 1 日～2 日) を記録 被害総額 12 億円余
台風第 11 号、13 号	昭和 63 年 8 月	水被害
台風第 19 号、20 号	平成 2 年 9 月	集中豪雨。被害甚大 (八太橋流失)
台風第 21 号	平成 16 年 9 月 29～30 日	集中豪雨。床上浸水 1 棟、床下浸水 79 棟

(白山地域)

名 称	年 月 日	被害の概要
台風第 15 号 (伊勢湾台風)	昭和 34 年 9 月 26 日	全壊 18 棟、半壊 27 棟、流失 4 棟、床上浸水 36 棟、床下浸水 83 棟
台風第 23 号	昭和 46 年 8 月 8 日	床上浸水 6 棟、床下浸水 46 棟
台風第 29 号	昭和 46 年 9 月 26 日	死者 1 人、床上浸水 31 棟、床下浸水 478 棟
台風 10 号と 低気圧による大雨	昭和 57 年 7 月 31 日～8 月 3 日	死傷者 2 人、全半壊 13 棟、浸水家屋 68 棟
台風第 14 号	平成 5 年 11 月 13 日	床上浸水 7 棟、床下浸水 103 棟

(美杉地域)

名 称	年 月 日	被害の概要
台風第 15 号 (伊勢湾台風)	昭和 34 年 9 月 26 日	死者 12 人、重傷 3 人、軽傷 60 人、全壊 38 棟、流出 17 棟、半壊 84 棟、床上浸水 100 棟、床下浸水 203 棟、被災者数 1,980 人

名 称	年 月 日	被害の概要
熱帯低気圧による大雨	昭和 49 年 7 月 25 日	死者 4 人、重傷 7 人、軽傷 25 人、 全壊 7 棟、半壊 11 棟、床上浸水 42 棟、床下浸水 172 棟、一部破損 87 棟、被災者数 1,302 人
台風第 10 号と低気圧による暴風雨と大雨	昭和 57 年 7 月 31 日～8 月 3 日	死者 1 人、重傷 1 人、軽傷 17 人、 全壊 13 棟、半壊 41 棟、床上浸水 92 棟、床下浸水 388 棟、一部破損 13 棟、被災者数 1,942 人
台風第 19 号	平成 2 年 9 月 19 日	半壊 1 棟、床上浸水 3 棟、床下浸水 53 棟、 被災者数 183 人
台風第 11 号	平成 13 年 8 月 24 日	一部破損 2 棟、床上浸水 1 棟、被災者数 3 人
台風第 10 号	平成 15 年 8 月 8 日	一部破損 5 棟、床上浸水 1 棟、床下浸水 1 棟、 被災者数 11 人
台風第 6 号	平成 16 年 6 月 20 日	一部破損 5 棟、被災者数 11 人
台風第 11 号	平成 16 年 8 月 5 日	床下浸水 5 棟、一部破損 3 棟、被災者数 12 人
台風第 16 号	平成 16 年 8 月 30 日	床下浸水 1 棟、被災者数 3 人
台風第 21 号	平成 16 年 9 月 28 日	床上浸水 1 棟、床下浸水 19 棟、被災者数 25 人

<平成 18 年 1 月 1 日以降>

(全地域)

名 称	年 月 日	地域	被害の概要
低気圧による大雨	平成 20 年 9 月 5 日	津、芸濃	床下浸水 7 棟、道路法面崩落、河川斜面崩落
台風第 18 号	平成 21 年 10 月 8 日	全域	住家半壊 1 棟、床上浸水 11 棟、道路法面崩壊、河川斜面崩壊等
台風第 6 号	平成 23 年 7 月 18 日～20 日	美杉	床下浸水 1 棟
台風第 12 号	平成 23 年 9 月 1 日～5 日	津、久居、美杉	重傷 2 人、軽傷 1 人、全壊 1 棟、半壊 1 棟、 床下浸水 7 棟
台風第 15 号	平成 23 年 9 月 20 日～21 日	津、美杉	床下浸水 2 棟
台風第 4 号	平成 24 年 6 月 19 日	津、河芸	軽傷 1 人、床下浸水 1 棟
台風第 17 号	平成 24 年 9 月 30 日	全域	重傷 1 人、軽傷 2 人、床上浸水 16 棟、床下浸水 101 棟
台風第 18 号	平成 25 年 9 月 15 日～16 日	全域	死者 2 人、軽傷 4 人、全壊 1 棟、床下浸水 7 棟
台風第 11 号	平成 26 年 8 月 9 日～10 日	全域	重傷 1 人、軽傷 3 人、半壊 1 棟、床上浸水 25 棟、 床下浸水 155 棟
台風第 21 号	平成 29 年 10 月 21 日～23 日	全域	軽傷 7 人、床下浸水 7 棟、道路法面崩落、河川斜面崩落
台風第 12 号	平成 30 年 7 月 28 日～30 日	全域	軽傷 3 人、半壊 2 棟、床下浸水 1 棟、停電 63,600 戸、 道路法面崩落等
台風第 20 号	平成 30 年 8 月 23 日～24 日	全域	床下浸水 1 棟、道路法面崩落等
台風第 21 号	平成 30 年 9 月 4 日～5 日	全域	軽傷 9 人、停電 29,000 戸
台風第 24 号	平成 30 年 9 月 29 日～30 日	全域	軽傷 1 人、停電 8,400 戸
台風第 10 号	令和元年 7 月 14 日～16 日	全域	軽傷 2 人、停電 1,970 戸 (久居・美杉)、道路法面崩壊等
台風第 19 号	令和元年 10 月 11 日～12 日	全域	軽傷 1 人、住家一部損壊 2 棟、停電 5,660 戸、 道路法面崩壊等
台風第 7 号	令和 5 年 8 月 14 日～16 日	全域	軽傷 4 人、道路法面崩壊等
台風第 10 号	令和 6 年 8 月 27 日～9 月 2 日	全域	軽傷 1 人、床下浸水 3 棟、住家一部損壊 4 棟、 道路法面崩壊、河川斜面崩壊等

4 過去の主な地震災害（危機管理部）

年月日	地域(地震名)	マグニチュード	被害
天武 13 年 (684 年) 10 月 14 日	土佐 その他南海東海	8.4	山崩れ、河湧き、家屋社寺の破壊人畜の死傷多く津波来襲、土佐で田約 12k m ² 海中に沈む。
仁和 3 年 (887 年) 7 月 30 日	五畿七道	8.6	京都の民家官庁の倒壊多く、圧死者多数、津波来襲。
嘉保 (永長 1)3 年 (1096 年) 11 月 24 日	畿内、東海道	8.4	東大寺の巨鐘落ち、諸寺に被害。余震多く、津波伊勢、駿寺を襲い駿河で社寺民家流失 400 棟余。
承德 (康和 1)3 年 (1099 年) 1 月 24 日	畿内	8.0	興福寺西金堂壊れ、大門が倒れた。土地で田千余町皆海底に沈む。
正平 16 年 (1361 年) 6 月 24 日	畿内、土佐、 阿波	8.4	山城、摂津より紀州熊野に至る諸堂倒壊破損多かつた。津波により阿波雪湊で流出 1,700 棟、流死 60 人余。
明応 7 年 (1498 年) 8 月 25 日	東海道全般	8.6	紀伊から房総に至る海岸と甲斐で振動強く、津波が紀伊から房総に至る海岸を襲い、伊勢大湊で流出 1,000 棟、溺死 5,000 人、静岡県志太郡地方で流死 26,000 人、伊勢志摩で溺死 10,000 人という。浜名湖海に通じた。
文禄 (慶長 1)5 年 (1596 年) 7 月 12 日	豊後	6.7	3 日より前震、12 日夕刻大地震、高崎山など崩れる。大津波来襲。佐賀関で、がけ崩れ、家屋倒れ、60 余町歩流没、瓜生島 80% 陥没、死者 708 人。
慶長 9 年 (1604 年) 12 月 16 日	東海、南海、 西海諸道	7.9	淡路島、安坂村、千光寺で諸堂倒れ仏像が飛散る。津波は、犬吠岬より九州に至り、八丈島で死者 57 人、三崎で溺死 153 人、浜名湖付近の橋本で 80 棟流失し、死者多く、紀州西岸広村で 1,700 戸流失、阿波の鞆浦で死者 100 人余。宍喰で死者 1,500 人余。土佐甲浦で死者 350 人余、崎浜で 50 人余、室戸岬付近で 400 人余。
慶長 16 年 (1611 年) 10 月 28 日	三陸および 北海道東岸	8.1	三陸地方で強震、震害軽く、津波の被害大、伊達領内で死者 1,783 人、南部、津軽で人馬死 3,000 余。三陸地方で家屋流失多く、溺死者 1,000 人を超えた。
元禄 16 年 (1703 年) 11 月 23 日	江戸、関東諸国	8.2	小田原領土で出火し壊家 8,007 棟、死者 2,291 人、江戸本所あたり壊家が多かつた。津波は下田から犬吠岬に至る海岸に押寄せ。震災地を通じ、壊家 20,162 棟、死者約 5,233 人。
宝永 4 年 (1707 年) 10 月 4 日	五畿七道	8.4	全体で潰家 29,000 棟、死者 4,900 人家屋倒壊範囲は、東海道から中国、九州に及ぶ。震害は、東海道、伊勢湾紀伊半島で最もひどく、袋井全滅、田辺で 158 棟つぶれ、大阪壊家 1,061 棟、死者 734 人、徳島で 680 棟倒壊、津波は伊豆半島から九州に至る沿岸を襲い瀬戸内海にも達した。土佐で流家 11,170 棟、死者 1,844 人、尾鷲で死者 1,000 人余。
天明 2 年 (1782 年) 7 月 14 日	相模、武蔵(天明の 大地震)	7.4	小田原城の櫓、石垣破損。民家倒壊 1,000 棟、津波あり。江戸で、壊家死者があつた。
弘化 4 年 (1847 年) 3 月 24 日	北信及び越後西部 (善光寺地震)	7.4	被害範囲は、高田から松本、上田に至る南北 90km の地域。壊家 29,633 棟、死者 8,600 人余、断層を生じ、落差 2.4m。川が堰止められ数十力村が水没した。4 月 13 日に決壊洪水を生じた。
嘉永 (安政 1) 7 年 (1854 年) 11 月 4 日	東海、東山、南海諸 道(安政地震)	8.4	家屋倒壊範囲は伊豆から、伊勢に至る沿岸と、甲斐、信濃、近江、越前、加賀に及ぶ。津波あり。倒壊流失 8,300 棟余、焼失 600 棟、圧死 300 人、流死 300 人。

年月日	地域(地震名)	マグニチュード	被害
嘉永(安政1)7年 (1854年) 11月5日	畿内、東海、東山、 北陸、南海、山陰、 山陽道(安政地震)	8.4	前の地震の32時間後。被害は、近畿、中国、四国全部と九州、中部地方の一部に及ぶ。津波があり、全壊20,000棟、半壊40,000棟、焼失6,000棟、流失15,000棟、死者約30,000人。
安政2年 (1855年) 10月2日	江戸(安政江戸地震)	6.9	江戸とその東、径20kmの範囲に被害大。山手で被害は少なく、下町被害大。江戸の被害壊家焼失14,364棟、死者7,000人余。有感半径500kmに達した。出火30余カ所。焼失面積2.3k㎡。
安政5年 (1858年) 2月26日	飛騨、越前、越中、 加賀	6.9	飛騨北部で全壊319棟、半壊385棟、死者203人。山くずれが多く、成願寺川上流止められ、3月10日、4月26日泥水を押出し、金沢領で流失家屋1,612棟、溺死140人。
明治24年 (1891年) 10月28日	岐阜、愛知(濃尾地震)	8.4	仙台以南で地震を感じた。建物全壊142,117棟、半壊80,184棟、死者7,273人、山くずれ1万余。根尾谷を通る大断層を生じた。
明治27年 (1894年) 6月20日	東京湾北部	7.5	青森から中国、四国地方まで地震を感じず。東京の被害は大、神田本所、深川に全半壊多く、死者24人。
明治27年 (1894年) 10月22日	庄内地方	7.3	酒田付近で被害が著しく、被害は山形、本庄に及ぶ。山形県下で全壊3,858棟、半壊2,397棟、焼失2,148棟、死者726人。
明治28年 (1895年) 1月18日	利根川上流	7.3	北海道、四国、中国の一部まで、地震を感じた。被害範囲は関東東半分。全壊47棟、死者9人。
明治29年 (1896年) 6月15日	三陸沖	7.6	震害はない。津波は北海道より牡鹿半島に至る海岸に襲来し、死者27,122人、家屋流失全壊8,891棟、船の被害7,032件、津波はハワイ、カリフォルニアに達した。
大正10年 (1921年) 12月8日	茨城県竜ヶ崎	7.1	千葉、茨城県境付近に、家屋破損道路亀裂などの小被害があった。
大正12年 (1923年) 9月1日	関東南部 (関東大地震)	7.9	東京で観測した最大振幅14~20cm。地震後火災が発生し、被害が増大した。死者99,331人、行方不明者43,476人。山くずれ、崖くずれが多い。房総方面(木更津32cm、北条157cm)神奈川南部(大磯182cm、藤沢75cm)は隆起し、東京付近以西神奈川北方は沈下した。また相模湾では、小田原一布良線以北は隆起、南は沈下した。関東沿岸に津波が来襲し、波高は三崎で6m、州の崎で8.1m。
昭和2年 (1927年) 2月7日	京都府北西部 (北丹後地震)	7.1	被害は淡路、福井、岡山、米子、徳島、三重、香川、大阪に及ぶ。死者2,925人、家屋全壊12,584棟、焼失3,711棟。郷村断層(長さ18km、水平ずれ最大2.7m)と、それに直交する山田断層(長さ7km)を生じた。
昭和2年 (1927年) 10月27日	新潟県三島郡(関原地震)	5.3	負傷2人、家屋半壊23棟、宮本村の田園内に石油ガス噴出孔を生じた。
昭和5年 (1930年) 11月26日	伊豆北部 (北伊豆地震)	7.0	死者272人、家屋全壊2,165棟、山くずれ、がけ崩れが多く、丹郡断層(長さ35km、横ずれ最大2~3m)と、直交する加殿断層及び原保断層を生じた。
昭和6年 (1931年) 9月21日	埼玉県西部 (西埼玉地震)	7.0	死者16人、家屋全壊206棟。

年月日	地域(地震名)	マグニチュード	被害
昭和 8 年 (1933 年) 3 月 3 日	三陸沖 (三陸沖地震津波)	8.3	震害はなかった。津波が太平洋岸を襲い、三陸沿岸で被害は甚大。死者 3,008 人、家屋流失 4,917 棟、倒壊 2,346 棟、浸水 4,329 棟、船舶流失 7,303 棟、波高は、田老 10.1m、白浜 23.0m、綾里 25.0m、銚子 0.2m。
昭和 13 年 (1938 年) 1 月 12 日	和歌山県南方沖 (田辺湾地震)	6.8	被害不明。
昭和 18 年 (1943 年) 9 月 10 日	鳥取市付近 (鳥取地震)	7.2	死者 1,083 人、家屋全壊 7,485 棟、半壊 6,158 棟、鹿野断層(長さ 8km、横ずれ最大 150cm)吉岡断層(長さ 4.5km)を生じた。
昭和 19 年 (1944 年) 12 月 7 日	三重県南東沖 (東南海地震)	7.9	静岡、愛知、三重、岐阜、奈良、滋賀各県、特に名古屋重工業地区に被害が大きかった。死者 998 人、住家全壊 26,130 棟、半壊 46,950 棟、流失 3,059 棟、津波が各地に襲来した。
昭和 20 年 (1945 年) 1 月 13 日	愛知県南部 (三河地震)	6.8	規模の割に被害は大きく、死者 1,961 人、住家全壊 5,539 棟、半壊 11,706 棟、非住家全壊 6,603 棟、深溝断層(途中で直角に折曲り、延長 9km、上下ずれ最大 2m)を生じた。
昭和 21 年 (1946 年) 12 月 21 日	和歌山県南方沖 (南海地震)	8.0	被害は中部以西日本各地にわたり、死者 1,330 人、行方不明 102 人、家屋全壊 11,591 棟、半壊 23,487 棟、流出 1,451 棟、浸水 33,093 棟、焼失 2,593 棟、船舶破損流出 2,991 件、津波あり、高知付近で田園 15k m ² が海面下に没した。
昭和 23 年 (1948 年) 6 月 28 日	福井平野 (福井地震)	7.3	被害は福井平野及びその付近に限られ、死者 3,895 人、家屋倒壊 35,420 棟、半壊 11,449 棟、焼失 3,691 棟。南北に地割れの連続としての断層(延長約 25km)が生じた。
昭和 24 年 (1949 年) 12 月 26 日 1 回目 : 08h17m 2 回目 : 08h25m	今市付近 (今市地震)	6.4 6.7	死者 8 人、住家全壊 290 棟、半壊 2,994 棟、非住家全壊 583 棟、被害は石造建物に多く、がけ崩れなどの地変約 60 箇所余。
昭和 27 年 (1952 年) 3 月 4 日	十勝沖 (十勝沖地震)	8.1	北海道南部、東北地方北部に被害があり、津波が関東地方に及ぶ。死者 28 人、不明 5 人、家屋全壊 815 棟、半壊 1,324 棟、流失 91 棟。
昭和 27 年 (1952 年) 3 月 7 日	能登半島 (大聖寺沖地震)	6.8	福井、石川両県で、死者 7 人、家屋半壊 4 棟、焼失 27 棟。
昭和 27 年 (1952 年) 7 月 18 日	奈良県 (吉野地震)	6.7	震源の深さ 70km。愛知、岐阜、石川県にも小被害あり、死者 9 人、住家全壊 20 棟。
昭和 28 年 (1953 年) 9 月 26 日	房総沖 (房総沖地震)	7.5	道路亀裂(伊豆諸島)、発電所鉄管亀裂(八丈島)など、関東沿岸に小津波。
昭和 35 年 (1960 年) 5 月 23 日	チリ沖 (チリ地震津波)	8.5	24 日 2 時頃から津波日本沿岸各地に襲来。波高は三陸沿岸 5~6m、その他で 3~4m。死者 119 人、行方不明 20 人、家屋全壊 1,571 棟、半壊 2,183 棟、流失 1,259 棟。
昭和 36 年 (1961 年) 6 月 30 日	宮城県北部 (宮城県北部地震)	6.5	築館、石越、小半田近径 40km の範囲に被害が集中した。死者 3 人、住家全壊 369 棟、半壊 1,542 棟、橋梁、道路、鉄道の被害が多かった。
昭和 36 年 (1961 年) 8 月 19 日	石川県加賀地方 (北美濃地震)	7.0	福井、岐阜、石川三県に被害があった。死者 8 人、家屋全壊 12 棟、山崩れ 99 箇所。

年月日	地域(地震名)	マグニチュード	被害
昭和 38 年 (1963 年) 3 月 27 日	若狭湾 (越前岬沖地震)	6.9	敦賀、小浜間に小被害があり、住家全半壊 6 棟、その他小被害があった。
昭和 39 年 (1964 年) 6 月 16 日	新潟県沖粟島付近 (新潟地震)	7.5	新潟、秋田、山形の各県に被害があり、死者 26 人、家屋全壊 1,960 棟、半壊 6,640 棟、浸水 15,297 棟、船舶、道路の被害が多かった。新潟市内で地盤の流動、不同沈下による震害が著しかった。津波が日本沿岸一帯を襲った。
昭和 40 年 (1965 年) 9 月 3 日	長野県松代周辺 (松代群発地震)		1965 年 8 月に松代皆神山付近に始まり、順次、須坂、東村、若穂、更北、篠井、川中島、更植、戸倉、上山田、坂井、坂城、真田などに広がる。1969 年末までに松代で有感地震 62,621 回、震度 5 : 9 回、震度 4 : 50 回、地震数は 1966 年 4 月と 8 月が最大。被害を伴った地震は 50 回、全体で負傷者 15 人、全壊家屋 10 棟、半壊 4 棟、地すべり 64 箇所、総エネルギー M=6.3 に相当。この間に皆神山 1m 隆起した。
昭和 43 年 (1968 年) 2 月 21 日	宮崎県えびの町 (えびの地震)	5.7	同日再震、翌日再々震、死者 3 人、負傷者 42 人、建物全壊 368 棟、半壊 636 棟、山崩れが多かった。3 月 25 日に 2 回地震、建物全壊 18 棟、半壊 147 棟。
昭和 43 年 (1968 年) 5 月 16 日	十勝沖 (1968 年十勝沖地震)	7.9	青森を中心に北海道南部、東北地方に被害、死者 49 人、不明 3 人、負傷者 330 人、建物全壊 673 棟、半壊 3,004 棟、青森県下山崩れ多く津波あり。浸水 527 棟、船舶流失沈没 127 件、コンクリート造の建物の被害が目立つ。
昭和 43 年 (1968 年) 6 月 1 日	日向灘 (1968 年日向灘地震)	7.5	小津波があり、負傷者 57 人、住家全壊 2 棟、半壊 38 棟、浸水 56 棟。
昭和 44 年 (1969 年) 9 月 9 日	岐阜中部	7.9	被害不明。
昭和 47 年 (1972 年) 2 月 29 日	八丈島東方沖 (八丈島近海地震)	7.0	八丈島で落石、土砂崩れ、亀裂などの道路の被害 115 箇所、水道管破裂の破損による断水 2,150 世帯。
昭和 47 年 (1972 年) 12 月 4 日	八丈島東方沖 (八丈島東方沖地震)	7.2	八丈島と青ヶ島で落石 4 件、土砂崩壊、道路破損などの小被害。
昭和 48 年 (1973 年) 6 月 17 日	根室半島沖 (根室半島沖地震)	7.4	負傷者 26 人、家屋全壊 2 棟、波高は根室で約 1.5m、浸水 275 棟、船舶流失没 10 艘。
昭和 49 年 (1974 年) 5 月 9 日	伊豆半島沖地震 (1974 年伊豆半島沖地震)	6.9	死者・不明者 29 人、負傷者 78 人、家屋全壊 46 棟、同半壊 125 棟、同一部破損 711 棟、同全半壊 7 棟。御前崎に最大波高 22cm の津波。
昭和 53 年 (1978 年) 1 月 14 日	伊豆大島近海		死者 3 人、行方不明者 2 人、家屋全半壊 603 棟。
昭和 53 年 (1978 年) 6 月 12 日	宮城沖 (宮城沖地震)	7.5	死者 28 人、行方不明者 1 人、負傷 360 人、家屋全半壊 262 棟。
昭和 55 年 (1980 年) 6 月 29 日	伊豆半島地震	6.7 5.4	負傷者 8 人、家屋の破損、山崩れ、道路の破損、鉄道の損壊、津波大島岡田港 57cm、千葉県南部の布長 18 cm。

年月日	地域(地震名)	マグニチュード	被害
昭和 55 年 (1980 年) 9 月 24 日	関東地方南部	5.4	負傷者 5 人。
昭和 55 年 (1980 年) 9 月 25 日	関東地方南東部	6.1	死者 2 人、負傷者 73 人、家屋の損壊。
昭和 57 年 (1982 年) 3 月 21 日	北海道日高市庁 浦河町南西沖 (浦河沖地震)	7.3	重傷者 12 人、軽傷者 121 人、家屋の全壊 8 棟、家屋の半壊 13 棟、一部破損 127 棟、農業施設、土木施設に多数被害あり。
昭和 58 年 (1983 年) 5 月 26 日	日本海中部地震	7.7	死者 104 人、負傷者 324 人、家屋全壊 1,584 棟、家屋半壊 3,515 棟、一部破損 5,962 棟、被災者 21,517 人、土木施設、農林水産関係、中小企業関係に被害甚大津波江差 7.8cm、深浦 55cm、函館 53cm。
昭和 59 年 (1984 年) 9 月 14 日	長野県西部地震	6.9	死者 24 人、行方不明者 5 人、負傷者 10 人、家屋全壊 14 棟、家屋半壊 73 棟、一部破損 517 棟、土木施設、農林関係に多数被害あり。
平成 2 年 (1990 年) 11 月 7 日	雲仙、普賢岳噴火 災害		死者 41 人、負傷者 11 人、行方不明 3 人、家屋全壊 1,586 棟、同半壊 279 棟、同一部破損 221 棟、土木、農林関係被害甚大。噴火から火砕流、土石流を繰り返しながら火山活動は治まらず、立入禁止の警戒区域の指定が続き、住民は不自由な避難生活をし、自宅、職場に戻れず災害史上例のない苦い経験をしている災害である。
平成 5 年 (1993 年) 1 月 15 日	北海道釧路沖地震	7.5	死者 2 人、負傷者 314 人、家屋全壊 5 棟、同半壊 4 棟、同一部破損 201 棟、火災害 5 件、地盤液状化現象が市内随所で発生、ガス施設、港湾施設に被害大
平成 5 年 (1993 年) 2 月 7 日	能登半島沖地震	6.6	負傷者 29 人、家屋全壊 1 棟、同半壊 4 棟、同一部破損 31 棟
平成 5 年 (1993 年) 7 月 12 日	北海道南西沖地震	7.8	死者 201 人、負傷者 305 人、行方不明者 30 人、家屋全壊 567 棟、同半壊 299 棟、同一部破損 2,691 棟、床上浸水 225 棟、床下浸水 236 棟ガス、水道、電話、電気、農林、土木関係に甚大な被害がでた。地震発生約 5 分後に大津波の来襲、そして火災の発生により奥尻島青苗地区の市街地が焼け野原と化し、被害が集中した。
平成 6 年 (1994 年) 10 月 4 日	北海道東方沖地震	8.1	釧路で震度 6 を記録し、80 人余がけがを負った。
平成 6 年 (1994 年) 12 月 28 日	三陸はるか沖地震	7.5	八戸市で震度 6、パチンコ店の天井が落下するなど青森県を中心に死者 2 人、負傷者 285 人。
平成 7 年 (1995 年) 1 月 17 日	兵庫県南部地震 (阪神・淡路大震 災)	7.3	死者 5,502 人、負傷者 41,527 人、行方不明者 2 人、家屋全壊 100,282 棟、一部破損 185,756 棟、火災 294 件のほか非住家 3,675 棟、文教施設 766 箇所、道路 9,403 箇所、橋梁 321 箇所、河川 427 箇所、がけ崩れ 367 箇所、ブロック塀等 1,385 箇所被害、水道断水 1,277,851 戸、ガス供給停止 856,835 戸、停電 1,111,640 戸、電話不通 286,231 回線
平成 16 年 (2004 年) 10 月 23 日	新潟県中越地震	6.8	死者 51 人、負傷者 4,805 人、住家全壊 3,185 棟、住家半壊 13,715 棟等

年月日	地域(地震名)	マグニチュード	被害
平成 17 年 (2005 年) 3 月 20 日	福岡県西方沖	7.0	死者 1 人、負傷者 1,087 人、住家全壊 133 棟、住家半壊 244 棟等
平成 19 年 (2007 年) 3 月 25 日	能登半島地震	6.9	死者 1 人、負傷者 356 人、住家全壊 684 棟、住家半壊 1,733 棟等
平成 19 年 (2007 年) 4 月 15 日	三重県中部	5.4	負傷者 13 人 等
平成 19 年 (2007 年) 7 月 16 日	新潟県中越沖地震	6.8	死者 15 人、負傷者 2,345 人、住家全壊 1,319 棟、住家半壊 5,621 棟 等
平成 20 年 (2008 年) 6 月 14 日	岩手・宮城内陸地震	7.2	死者・不明者 23 人、負傷者 451 人、住家全壊 30 棟、住家半壊 143 棟 等
平成 20 年 (2008 年) 7 月 24 日	岩手県沿岸北部	6.8	死者 1 人、負傷者 211 人、住家全壊 1 棟 等
平成 21 年 (2009 年) 8 月 11 日	駿河湾	6.5	死者 1 人、負傷者 319 人、住家半壊 5 棟 等
平成 23 年 (2011 年) 3 月 11 日	東北地方太平洋沖地震 (東日本大震災)	(Mw)9.0	死者 15,859 人、行方不明者 3,021 人、負傷者 6,107 人、住家全壊 129,914 棟、住家半壊 258,591 棟、住家一部破損 711,376 棟等
平成 26 年 (2014 年) 11 月 22 日	長野県北部	6.7	負傷者 46 人、住家全壊 50 棟、住家半壊 91 棟 等
平成 28 年 (2016 年) 4 月 16 日 (前震は 4 月 14 日)	熊本県熊本地方を震源とする地震	7.3 (6.5)	死者 273 人、負傷者 2,809 人、住宅全壊 8,667 棟、住宅半壊 34,719 棟等
平成 28 年 (2016 年) 10 月 21 日	鳥取県中部	6.6	負傷者 30 人、住家全壊 14 棟、住家半壊 198 棟 等
平成 30 年 (2018 年) 6 月 18 日	大阪府北部を震源とする地震	6.1	死者 4 人、負傷者 434 人、住宅全壊 9 棟、住宅半壊 87 棟等
平成 30 年 (2018 年) 9 月 6 日	北海道胆振地方中東部	6.7	死者 42 人、負傷者 762 人、住宅全壊 462 棟、住宅半壊 1570 棟 等
令和元年 (2019 年) 6 月 18 日	山形県沖を震源とする地震	6.7	負傷者 39 人、住家半壊 10 棟 等
令和 4 年 (2022 年) 3 月 16 日	福島県沖を震源とする地震	7.4	死者 3 人、負傷者 245 人、住家全壊 111 棟、住家半壊 1285 棟 等

年月日	地域(地震名)	マグニチュード	被害
令和4年 (2022年) 6月19日	石川県能登地方を震源とする地震	5.4	負傷者6人 等
令和5年 (2023年) 5月5日	石川県能登地方を震源とする地震	6.5	死者1人、負傷者44人、住家全壊18棟、住家半壊15棟、住家一部破損706棟 等
令和6年 (2024年) 1月1日	能登半島地震	7.6 (暫定値)	死者956人(災害関連死を含む)、行方不明者2人、負傷者1,395人、住家全壊6,520棟、住家半壊23,600棟、床上浸水6棟、床下浸水19棟、住家一部破損134,520棟 等
令和6年 (2024年) 4月17日	豊後水道を震源とする地震	6.6 (暫定値)	負傷者14人、住家半壊8棟、住家一部破損370棟
令和6年 (2024年) 8月8日	日向灘を震源とする地震	7.1	負傷者14人、住家全壊1棟、住家半壊4棟、床下浸水1棟、住家一部破損266棟 等
令和7年 (2025年) 7月3日	トカラ列島近海を震源とする地震	5.5	被害報告なし

5 津市で震度4以上あった主な地震（危機管理部）

年 月 日	地域（地震名）	マグニチュード	震度	備 考
昭和11年2月21日	奈良県（河内大和地震）	6.4	4	
昭和13年1月12日	和歌山県南方沖	6.8	4	
昭和18年9月10日	鳥取県東部（鳥取地震）	7.2	4	
昭和19年12月7日	三重県南東沖（東南海地震）	7.9	6	
昭和19年12月12日	三重県南東沖	6.5	4	
昭和20年1月13日	三河湾（三河地震）	6.8	5	
昭和20年1月14日	三河湾	5.9	4	
昭和20年1月16日	愛知県西部	6.4	4	
昭和20年1月19日	愛知県西部	5.3	4	
昭和21年12月21日	和歌山県南方沖（南海地震）	8.0	5	
昭和27年7月18日	奈良県（吉野地震）	6.7	4	
昭和35年12月26日	三重県南部	6.0	4	
昭和36年8月19日	石川県加賀地方（北美濃地震）	7.0	4	
昭和38年3月27日	若狭湾（越前岬沖地震）	6.9	4	
昭和44年9月9日	岐阜県美濃中西部	6.6	4	
昭和46年1月5日	遠州灘	6.1	4	
平成7年1月17日	大阪湾（兵庫県南部地震）	7.3	4	
平成16年9月5日	三重県南東沖	7.4	5弱	
平成19年4月15日	三重県中部	5.4	5弱	

II 避難所

6 指定避難所（指定緊急避難場所を兼ねる）指定一覧（危機管理部）

指定避難所開設についての表示区分

○：開設する指定避難所

×：開設しない指定避難所

※：津波警報発表時は、原則、開設しない指定避難所であるが、津波警報発表時であっても津波避難ビルとして開設する

(津地域：71ヶ所)

番号	名称	所在地	避難所開設表示区分					電話番号
			洪水	土砂	地震	津波	高潮	
1	豊が丘小学校	豊が丘二丁目 34-1	○	○	○	○	○	059-230-1275
2	高野尾出張所	高野尾町 5417-1	○	○	○	○	○	059-230-0073
3	高野尾小学校	高野尾町 5266-1	○	○	○	○	○	059-230-0004
4	大里出張所	大里睦合町 1292-1	○	○	○	○	○	059-230-1195
5	大里小学校	大里窪田町 1821	○	○	○	○	○	059-232-2128
6	豊里中学校	大里睦合町 820-1	○	○	○	○	○	059-230-2028
7	高田短期大学	一身田豊野 195	○	○	○	○	○	059-232-2310
8	高田中・高等学校	一身田町 2843	○ (2階以上)	○	○	※	○ (2階以上)	059-232-2004
9	一身田中学校	一身田中野 880-1	○ (2階以上)	○	○	※	○ (3階)	059-232-2157
10	一身田公民館（一身田出張所）	一身田町 293-3	○ (2階)	○	○	※	×	059-232-2019
11	一身田小学校	一身田大古曾 355	○	○	○	※	○ (2階以上)	059-232-2054
12	三重短期大学	一身田中野 157	○ (2階以上)	○	○	※	○ (3階以上)	059-232-2341
13	三重県総合文化センター	一身田上津部田 1234	○	○	○	○	○	059-233-1111
14	白塚小学校	白塚町 4463	○ (2階以上)	○	○	※	○ (2階以上)	059-232-3109
15	志登茂川浄化センター	白塚町 1592	○ (2階以上)	○	○	※	○ (3階)	059-253-1401
16	栗真小学校	栗真中山町 452	○ (2階以上)	○	○	※	○ (3階)	059-232-3041
17	町屋会館	栗真町屋町 714-1	○ (2階)	○	○	×	×	
18	三重県立国児学園	栗真町屋町 524	○	○	○	×	×	059-232-2598
19	北立誠小学校	江戸橋一丁目 30	○ (2階以上)	○	○	※	○ (3階)	059-232-3502
20	アストプラザ	羽所町 700	○	○	○	○	○	059-222-2525
21	橋北中学校	桜橋二丁目 38-1	○ (2階以上)	○	○	※	○ (3階以上)	059-228-3114
22	南立誠小学校	桜橋二丁目 39	○ (2階以上)	○	○	※	○ (3階)	059-227-5248

番号	名称	所在地	避難所開設表示区分					電話番号
			洪水	土砂	地震	津波	高潮	
23	三重県立津商業高等学校	渋見町 699	○	○	○	○	○	059-227-0271
24	三重大学教育学部附属小学校	観音寺町 359	○	○	○	○	○	059-227-1295
25	西が丘小学校	長岡町 800-437	○	○	○	○	○	059-225-3407
26	安東小学校	納所町 245	○ (2階以上)	○	○	○	○	059-228-4787
27	中勢用水中央管理事務所	納所町 524	×	○	○	○	○	059-224-1307
28	橿形市民館	分部 262-1	○ (2階)	○	○	○	○	059-237-0984
29	橿形出張所	分部 1192-1	○ (2階)	○	○	○	○	059-237-0852
30	橿形小学校	分部 1211-1	○	○	○	○	○	059-237-0851
31	西郊中学校	一色町 219	○ (2階以上)	○	○	○	○	059-228-0305
32	片田小学校	片田井戸町 22	○	○	○	○	○	059-237-0014
33	片田出張所	片田井戸町 16-1	○	○	○	○	○	059-237-0002
34	西部市民センター	野田 1-1	○ (2階)	○	○	○	○	059-237-4711
35	神戸小学校	神戸 332-1	○ (2階以上)	○	○	※	○	059-228-2965
36	津市青少年野外活動センター	神戸 1680-1	○	○	○	○	○	059-228-4025
37	新町小学校	八町三丁目 3-1	○ (2階以上)	○	○	○	○ (2階以上)	059-228-5125
38	西橋内中学校	東古河町 7-1	○ (2階以上)	○	○	※	○ (2階以上)	059-227-5245
39	養正小学校	丸之内養正町 14-1	○ (2階以上)	○	○	※	○ (2階以上)	059-226-3332
40	中央市民館	愛宕町 233	○ (2階以上)	○	○	×	○ (2階以上)	059-225-3168
41	贄崎地区防災コミュニティセンター	港町 1-23	○ (2階)	○	○	※	×	059-222-7400
42	高洲町教育集会所	高洲町 15-30	○ (2階)	○	○	×	×	059-225-0188
43	さくら児童館	中河原 2075	○ (2階)	○	○	※	×	059-225-3160
44	東橋内中学校	中河原 356-2	○ (2階以上)	○	○	※	○ (3階以上)	059-228-2624
45	敬和小学校	中河原 445	○ (2階以上)	○	○	※	○ (3階)	059-228-6138
46	敬和公民館	寿町 21-22	○ (2階以上)	○	○	※	○ (3階)	059-225-2325
47	修成小学校	修成町 9-1	○ (2階以上)	○	○	※	○ (2階以上)	059-228-7131
48	学校法人セントヨゼフ女子学園（第一体育館・第二体育館）	半田 1330	○	○	○	○	○	059-227-6465
49	三重県立津工業高等学校	半田 534	○ (3階以上)	○	○	※	○ (2階以上)	059-226-1285

番号	名称	所在地	避難所開設表示区分					電話番号
			洪水	土砂	地震	津波	高潮	
50	津南防災コミュニティセンター	半田 3249-11	—	—	—	○	—	059-227-5900
51	阿漕塚記念館	柳山津興 632	×	○	○	×	×	059-229-3170
52	三重県立みえ夢学園高等学校	柳山津興 1239	○ (2階以上)	○	○	※	○ (2階以上)	059-226-6217
53	育生小学校	下弁財町津興 1350	○ (2階以上)	○	○	※	○ (2階以上)	059-228-6148
54	橋南中学校	上弁財町津興 2537-4	○ (2階以上)	○	○	※	○ (2階以上)	059-227-5781
55	三重県立聾学校	藤方 2304-2	○ (2階以上)	○	○	※	○ (3階)	059-226-4774
56	藤水小学校	藤方 1627	○ (2階以上)	○	○	※	○ (3階)	059-228-3674
57	藤水出張所	藤方 1491-2	○ (2階)	○	○	×	×	059-228-3673
58	南が丘小学校	垂水 2538-1	○	○	○	○	○	059-229-2761
59	南が丘中学校	垂水 2622-1	○	○	○	○	○	059-229-2831
60	南が丘会館	垂水 2882-1	○	○	○	○	○	
61	南郊公民館	高茶屋三丁目 25-6	○	○	○	○	○	059-234-2774
62	高茶屋小学校	高茶屋三丁目 1-1	○	○	○	○	○	059-234-2615
63	南郊中学校	高茶屋四丁目 44-1	○	○	○	○	○	059-234-3254
64	高茶屋出張所（高茶屋市民センター）	高茶屋四丁目 37-59	○	○	○	○	○	059-234-1236
65	三重県立津高等技術学校	高茶屋小森町 1176-2	○	○	○	○	○	059-234-2839
66	雲出出張所	雲出本郷町 1388-1	○ (2階)	○	○	×	○ (2階)	059-234-3213
67	雲出小学校	雲出本郷町 1164	○ (2階以上)	○	○	※	○ (2階以上)	059-234-3216
68	雲出市民センター	雲出本郷町 1389	○ (2階)	○	○	×	○ (2階)	059-235-0390
69	雲出市民館	雲出島貫町 488-7	×	○	○	×	×	059-234-7179
70	殿木集会所	雲出島貫町 488-1	○ (2階)	○	○	※	○ (2階)	059-229-3166
71	津市雲出地区防災コミュニティセンター	雲出伊倉津町 792-1	○ (3階)	○	○	※	○ (3階)	059-234-5653

(久居地域：16ヶ所)

番号	名称	所在地	避難所開設表示区分					電話番号
			洪水	土砂	地震	津波	高潮	
1	久居体育館	久居野村町 877-1	×	○	○	○	○	059-255-6081
2	立成小学校	久居野村町 560	○	○	○	○	○	059-255-6023
3	成美小学校	久居新町 737	○	○	○	○	○	059-255-2057
4	北口文化会館 デイサービスセンター	久居烏木町 464-4	○	○	○	○	○	059-254-5828
5	久居東中学校	久居井戸山町 721-1	○	○	○	○	○	059-256-4068
6	桃園小学校	新家町 1350	○ (3階)	○	○	○	○ (2階以上)	059-255-2175
7	久居公民館	久居元町 2354	○	○	○	○	○	059-256-3931
8	三重県立久居農林高等学校 体育館	久居東鷹跡町 105	○	○	○	○	○	059-255-2013
9	久居中学校	久居西鷹跡町 494	○	○	○	○	○	059-255-2102
10	三重県立久居高等学校 体育館	戸木町 3569-1	○	○	○	○	○	059-271-8100
11	栗葉小学校	森町 270	×	○	○	○	○	059-252-0320
12	久居西中学校	久居一色町 940	○	○	○	○	○	059-252-0324
13	榊原小学校	榊原町 5848	○	○	○	○	○	059-252-0011
14	誠之小学校	久居西鷹跡町 424	○	○	○	○	○	059-255-2074
15	久居総合福祉会館	久居東鷹跡町 20-2	○	○	○	○	○	059-256-7110
16	戸木小学校	戸木町 880	○ (2階以上)	○	○	○	○	059-255-2542

(河芸地域：7ヶ所)

番号	名称	所在地	避難所開設表示区分					電話番号
			洪水	土砂	地震	津波	高潮	
1	河芸公民館	河芸町浜田 742	○	○	○	○	○	059-245-2222
2	河芸体育館	河芸町浜田 774	○	○	○	○	○	059-245-3191
3	朝陽中学校	河芸町上野 2010	○	○	○	※	○ (2階以上)	059-245-0064
4	豊津小学校	河芸町一色 1680	○	○	○	※	○ (2階以上)	059-245-0128
5	上野小学校	河芸町上野 2963	○	○	○	○	○	059-245-1137
6	黒田小学校	河芸町北黒田 109-1	○	○	○	○	○	059-245-0142
7	千里ヶ丘小学校	河芸町千里ヶ丘 13	○	○	○	○	○	059-245-1215

(芸濃地域：7ヶ所)

番号	名称	所在地	避難所開設表示区分					電話番号
			洪水	土砂	地震	津波	高潮	
1	芸濃小学校	芸濃町椋本 5047	○	○	○	○	○	059-265-2002
2	芸濃総合文化センター	芸濃町椋本 6824	○	○	○	○	○	059-265-6000
3	芸濃中学校	芸濃町椋本 5147	○	○	○	○	○	059-265-2031
4	明小学校	芸濃町林 325	○	○	○	○	○	059-265-2106
5	(旧)安西小学校	芸濃町北神山 310	○	○	○	○	○	
6	(旧)雲林院小学校	芸濃町雲林院 566	○	○	○	○	○	
7	錫杖湖水荘	芸濃町河内 679	○ (2階以上)	×	○	○	○	059-265-2019

(美里地域：5ヶ所)

番号	名称	所在地	避難所開設表示区分					電話番号
			洪水	土砂	地震	津波	高潮	
1	美里社会福祉センター	美里町三郷 46-3	○	○	○	○	○	059-279-3366
2	(旧)長野小学校	美里町北長野 1435	○	×	○	○	○	
3	(旧)高宮小学校	美里町足坂 585	○	×	○	○	○	
4	(旧)辰水小学校	美里町家所 2045	○	○	○	○	○	
5	みさとの丘学園	美里町三郷 84	○	○	○	○	○	059-279-2017

(安濃地域：12ヶ所)

番号	名称	所在地	避難所開設表示区分					電話番号
			洪水	土砂	地震	津波	高潮	
1	草生小学校	安濃町草生 4209	○	○	○	○	○	059-268-2253
2	草生公民館	安濃町草生 4249-1	○	○	○	○	○	059-268-4380
3	村主小学校	安濃町連部 68	○ (2階以上)	○	○	○	○	059-268-2031
4	村主公民館	安濃町連部 69-1	×	○	○	○	○	059-268-4381
5	安濃小学校	安濃町内多 451	○ (2階以上)	○	○	○	○	059-268-2014
6	安濃公民館	安濃町内多 3653	×	○	○	○	○	059-268-4382
7	明合小学校	安濃町栗加 978	○	○	○	○	○	059-268-2350
8	明合公民館	安濃町栗加 978	○	○	○	○	○	059-268-4383
9	東観中学校	安濃町東観音寺 494-1	○	○	○	○	○	059-268-2021
10	安濃中央総合公園内 体育館	安濃町田端上野 818	○	○	○	○	○	059-268-0100
11	安濃交流会館	安濃町東観音寺 51-3	○	○	○	○	○	059-268-5678
12	サンヒルズ安濃	安濃町東観音寺 418	○	○	○	○	○	059-268-5811

(香良洲地域：7ヶ所)

番号	名称	所在地	避難所開設表示区分					電話番号
			洪水	土砂	地震	津波	高潮	
1	香良洲小学校	香良洲町 2190-1	○ (2階以上)	○	○	※	○ (2階以上)	059-292-3101
2	香海中学校	香良洲町 128	○ (2階)	○	○	※	○ (2階)	059-292-3612
3	香良洲公民館	香良洲町 1876-1	○ (2階)	○	○	×	×	059-292-4309
4	香良洲歴史資料館 (若桜会館)	香良洲町 6320	○ (2階以上)	○	○	※	○ (2階以上)	059-292-2118
5	まつぼっくり作業所	香良洲町 5722	○ (2階以上)	○	○	※	○ (2階以上)	059-292-4933
6	香良洲体育館	香良洲町 3952-90	×	○	○	×	×	059-292-2498
7	サンデルタ香良洲	香良洲町 2167	×	○	○	×	×	059-292-3113

(一志地域：11ヶ所)

番号	名称	所在地	避難所開設表示区分					電話番号
			洪水	土砂	地震	津波	高潮	
1	(旧)大井小学校	一志町大仰 326	○ (3階)	○	○	○	○	059-293-0019
2	一志東小学校	一志町八太 785-1	○	○	○	○	○	059-293-1027
3	一志西小学校	一志町田尻 353-1	○	○	○	○	○	059-293-0021
4	(旧)波瀬小学校	一志町波瀬 2236	○	○	○	○	○	059-294-7016
5	一志中学校	一志町高野 2609	○	○	○	○	○	059-293-0125
6	大井公民館	一志町大仰 217-1	×	×	○	○	○	059-293-6673
7	コミュニティプラザ 川合 (川合公民館)	一志町八太 1008-1	×	○	○	○	○	059-293-3711
8	一志高岡公民館	一志町田尻 605-2	○ (2階)	○	○	○	○	059-293-5611
9	波瀬ふれあい会館	一志町波瀬 2232-2	○	○	○	○	○	059-294-7472
10	とことめの里一志	一志町井関 1792	○	○	○	○	○	059-295-0111
11	一志体育館	一志町高野 160-728	○	○	○	○	○	059-293-5688

(白山地域：13ヶ所)

番号	名称	所在地	避難所開設表示区分					電話番号
			洪水	土砂	地震	津波	高潮	
1	家城小学校	白山町南家城 647	○ (2階以上)	○	○	○	○	059-262-3027
2	家城公民館	白山町南家城 851-3	○	○	○	○	○	059-262-0484
3	元取公民館	白山町城立 305	×	×	○	○	○	059-269-3057
4	大三小学校	白山町二本木 296	○	○	○	○	○	059-262-0120
5	大三公民館	白山町二本木 1001-253	○	○	○	○	○	059-262-2666
6	白山中学校	白山町川口 471-6	○ (2階以上)	○	○	○	○	059-262-0020

番号	名称	所在地	避難所開設表示区分					電話番号
			洪水	土砂	地震	津波	高潮	
7	白山公民館	白山町川口 897	○ (2階)	○	○	○	○	059-262-7027
8	川口小学校	白山町川口 1991	○ (2階)	○	○	○	○	059-262-0004
9	倭小学校	白山町上ノ村 183	○	○	○	○	○	059-262-0150
10	倭公民館	白山町中ノ村 581	×	○	○	○	○	059-262-0485
11	八ッ山小学校	白山町八対野 2480	○	○	○	○	○	059-262-0204
12	八ッ山公民館	白山町八対野 994-1	○	○	○	○	○	059-262-0432
13	白山体育館	白山町古市 808	○	○	○	○	○	059-262-4363

(美杉地域：22ヶ所)

番号	名称	所在地	避難所開設表示区分					電話番号
			洪水	土砂	地震	津波	高潮	
1	竹原地域住民センター	美杉町竹原 2777	○	○	○	○	○	059-262-3014
2	竹原コミュニティ防災センター	美杉町竹原 241-1	×	×	○	○	○	
3	竹原多目的集会所	美杉町竹原 2821	×	○	○	○	○	
4	美杉竹原体育館	美杉町竹原 2796	×	○	○	○	○	
5	美杉総合文化センター	美杉町八知 5580-2	○	×	○	○	○	059-272-8080
6	美杉中学校	美杉町八知 5800	○ (3階)	○	○	○	○	059-272-1191
7	太郎生多目的集会所	美杉町太郎生 2120	○	×	○	○	○	059-273-0222
8	(旧) 太郎生小学校	美杉町太郎生 2128-1	○	×	○	○	○	059-273-0222
9	伊勢地地域住民センター	美杉町石名原 1681	×	×	○	○	○	059-274-0223
10	伊勢地多目的集会所	美杉町石名原 1583	○	×	○	○	○	
11	美杉伊勢地体育館	美杉町石名原 1581-2	×	×	○	○	○	
12	八幡地域住民センター	美杉町奥津 1288-8	○	×	○	○	○	059-274-0222
13	八幡生活改善センター	美杉町奥津 1294	○	×	×	×	○	
14	美杉高齢者婦人センター「しゃくなげ会館」	美杉町川上 3372	○	×	○	○	○	059-274-1158
15	美杉高齢者生活福祉センター	美杉町奥津 929	○	○	○	○	○	059-274-0022
16	美杉小学校	美杉町奥津 1025	○	×	○	○	○	059-274-0802

番号	名称	所在地	避難所開設表示区分					電話番号
			洪水	土砂	地震	津波	高潮	
17	多気地域住民センター	美杉町上多気 1031	×	×	○	○	○	059-275-0222
18	丹生俣多目的集会所	美杉町丹生俣 1360-2	○	×	○	○	○	059-275-0368
19	美杉多気体育館	美杉町上多気 1042-5	×	×	○	○	○	
20	下之川地域住民センター	美杉町下之川 6115	×	○	○	○	○	059-276-0222
21	下之川生活改善センター	美杉町下之川 1875	×	×	○	○	○	
22	美杉下之川体育館	美杉町下之川 6098-2	×	○	○	○	○	

7 一時避難場所（指定緊急避難場所）指定一覧（危機管理部）

(津地域：112ヶ所)

番号	名称	所在地	避難可能な災害種類別区分					電話番号
			洪水	土砂	地震	津波	高潮	
1	豊が丘すばる公園	豊が丘一丁目 3175-454	×	×	○	○	×	
2	豊が丘あすなろ公園	豊が丘一丁目 3175-455	×	×	○	○	×	
3	豊が丘げんき公園	豊が丘一丁目 3340-177	×	×	○	○	×	
4	豊が丘さわやか公園	豊が丘一丁目 3351-162	×	×	○	○	×	
5	豊が丘おおぞら公園	豊が丘二丁目 3006-430	×	×	○	○	×	
6	豊が丘どんぐり公園	豊が丘二丁目 3006-431	×	×	○	○	×	
7	豊が丘みどり公園	豊が丘二丁目 3214-130	×	×	○	○	×	
8	豊が丘たけのこ公園	豊が丘三丁目 2996-118	×	×	○	○	×	
9	豊が丘にっこり公園	豊が丘三丁目 3351-212	×	×	○	○	×	
10	豊が丘のびのび公園	豊が丘四丁目 2992-240	×	×	○	○	×	
11	豊が丘わかば公園	豊が丘四丁目 2996-292	×	×	○	○	×	
12	豊が丘なかよし公園	豊が丘五丁目 2386-282	×	×	○	○	×	
13	豊が丘わんぱく公園	豊が丘五丁目 3080-157	×	×	○	○	×	
14	中町公民館	高野尾町 1431-1	○	○	○	○	○	
15	新町公民館	高野尾町 1784-2	○	○	×	○	○	
16	里区集会所	高野尾町 4209-1	○	○	○	○	○	
17	山室町センター	大里山室町 3655-1	○	○	○	○	○	
18	小野田町集会所	大里小野田町 166-1	○	○	○	○	○	
19	川北公民館	大里川北町 273-1	×	○	×	×	×	
20	かわきた公園	大里川北町 295-104	×	×	○	○	×	
21	野田会館	大里野田町 401-1	○	○	○	○	○	
22	豊里公民館	大里睦合町 610-1	○	×	○	○	○	
23	豊里中学校グラウンド	大里睦合町 820-1	×	×	○	○	×	059-230-2028
24	高田本山駐車場	大里窪田町 2710-1	×	×	○	×	×	
25	三重県立看護大学	夢が丘一丁目 1-1	○	○	○	○	○	059-228-1122
26	高田短期大学駐車場	一身田豊野 195	×	×	○	○	×	059-232-2310
27	高田本山専修寺	一身田町 2819	×	○	×	×	×	059-232-4171
28	高田高等学校グラウンド	一身田町 2843	×	×	○	×	×	059-232-2004
29	平野公園	一身田平野 374	×	×	○	×	×	
30	志登茂園団地西公園	一身田平野 430-56	×	×	○	×	×	
31	志登茂園団地南公園	一身田平野 767-3	×	×	○	×	×	
32	三重県身体障害者総合福祉センター駐車場	一身田大古曾 670-2	×	×	○	×	×	059-231-0155

番号	名称	所在地	避難可能な災害種類別区分					電話番号
			洪水	土砂	地震	津波	高潮	
33	三重県立津東高等学校 (体育館・グラウンド)	一身田上津部田 1470	○	○	○	○	○	059-227-0166
34	上津台中央公園	一身田上津部田 1488-86	×	×	○	○	×	
35	白塚公園	白塚町 2496-3	×	×	○	×	×	
36	長安寺	白塚町 5291	×	○	×	×	×	
37	近鉄白塚駅グラウンド	白塚町 957 ほか	×	×	○	×	×	
38	善行寺(境内)	栗真小川町 1608	×	×	○	×	×	
39	小川園児童遊び場	栗真小川町 863-60	×	×	○	×	×	
40	志登茂園団地東公園	栗真町屋町 50-61	×	×	○	×	×	
41	専称寺(境内)	栗真町屋町 872	×	×	○	×	×	059-232-2565
42	栗真出張所	栗真町屋町 836-1	○ (2階)	○	○	×	×	059-232-3009
43	上浜南公園	上浜町一丁目 144	×	×	○	×	×	
44	ひょうたん池公園	上浜町六丁目 3-2	×	×	○	○	×	
45	旭町公園	桜橋三丁目 198	×	×	○	×	×	
46	創価学会三重文化会館	桜橋三丁目 446-40	○ (2階以上)	○	○	×	×	059-221-6051
47	三重県教育文化会館(本館・駐車場)	桜橋二丁目 142	○ (2階以上)	○	○	○	○ (3階以上)	059-228-1122
48	南立誠小学校グラウンド	桜橋二丁目 39	×	×	○	×	×	059-227-5248
49	三重県建設技術センター	島崎町 56	○ (2階以上)	○	○	×	○ (3階以上)	059-229-5602
50	島崎町公園	島崎町 272	×	×	○	×	×	
51	津偕楽公園	広明町 147-1	×	×	○	○	×	059-226-1311
52	鳥居町児童遊び場	鳥居町 88-43	×	×	○	×	×	
53	彰見寺(境内)	大谷町 1	×	×	○	○	×	059-228-3642
54	三重県総合教育センター 駐車場	大谷町 12	×	×	○	○	×	059-226-3512
55	高洲会館	高洲町 18-14	○ (2階)	○	○	○	×	
56	相生町公園	相生町 5	×	×	○	×	×	
57	寺町公園	乙部 5	×	×	○	×	×	
58	観音公園	大門 5-1	×	×	○	×	×	
59	検校公園	中央 5	×	×	○	×	×	
60	乙部公園	寿町 14	×	×	○	×	×	
61	玉置町公園	丸之内養正町 5	×	×	○	×	×	
62	観音寺町集会所	観音寺町 666	○	×	○	○	○	
63	渋見町集会	渋見町 418	○	○	○	○	○	059-223-0131

番号	名称	所在地	避難可能な災害種類別区分					電話番号
			洪水	土砂	地震	津波	高潮	
64	三重県立津商業高等学校 グラウンド	渋見町 699-1	×	×	○	○	×	059-227-0271
65	近縁寺	長岡町 552	○	○	×	×	○	059-227-3525
66	善休寺	河辺町 2015	○	×	×	×	○	059-228-7938
67	津西ハイタウンセントラル パーク	河辺町 3022	×	×	○	○	×	
68	お城西公園	西丸之内 335-2	×	×	○	×	×	
69	古河公園	東古河町 5	×	×	○	×	×	
70	三重県立津高等学校グラ ウンド	新町三丁目 1-1	×	×	○	×	×	059-228-0256
71	一本橋住宅児童遊び場	川添町 34-19	×	×	○	×	×	
72	川添町集会所	川添町 6-32	×	○	○	×	×	
73	西念寺	北河路町 538	×	○	×	×	○	059-226-5747
74	北河路集会所	北河路町 547	×	○	×	×	○	
75	西郊中学校グラウンド	一色町 219	×	×	○	○	×	059-228-0305
76	正源寺	一色町 525	×	○	×	×	○	059-226-3092
77	東光寺	安東町 1289	×	○	×	×	○	059-226-0004
78	西光寺	安東町 1942	×	○	×	×	○	059-228-8061
79	正圓寺	安東町 294	×	○	×	×	○	059-228-8084
80	長谷山集会所	分部 1699-14	○	○	○	○	○	
81	長谷山市民館駐車場	分部 1712-1	×	×	○	○	×	059-237-1576
82	天理教津大教会	岩田 22-18	○ (2階以上)	○	×	×	○ (2階以上)	059-228-3210
83	佐伯町公園	岩田 8	×	×	○	×	×	
84	岩田公園	幸町 2005	×	×	○	×	×	
85	セントヨゼフ女子学園グ ラウンド	半田 1330	×	×	○	○	×	059-227-6465
86	半田児童遊び場（高松ス ポーツ公園）	半田 1396-1	×	×	○	×	×	
87	高西寺	半田 1936	○	○	×	×	○	059-228-9742
88	三重県立津工業高等学校 グラウンド	半田 534	×	×	○	×	×	059-226-1285
89	神戸公園	神戸 1621-2	×	×	○	○	×	
90	智円寺	野田 1501	○	○	×	×	○	059-237-0195
91	泉ヶ丘団地中央公園	野田 21-818	×	×	○	○	×	
92	緑が丘サンベール公園	緑が丘二丁目 4-3	×	×	○	○	×	
93	片田公民館	片田井戸町 17-2	○	○	○	○	○	059-237-1513

番号	名称	所在地	避難可能な災害種類別区分					電話番号
			洪水	土砂	地震	津波	高潮	
94	片田工業団地北公園	片田町 594-6	×	×	○	○	×	
95	片田田中公園	片田田中町 1834-4	×	×	○	○	×	
96	津球場公園	本町 5	×	×	○	×	×	059-225-3171
97	橋南会館	柳山津興 1535-27	×	○	○	×	×	059-226-6875
98	津興公園	下弁財町津興 3005	×	×	○	×	×	
99	ぼだいじこども園グラウンド	南中央 10-18	×	×	○	×	×	059-228-7473
100	古道公園	南中央 5	×	×	○	×	×	
101	津八幡宮	藤方 2339	×	×	○	×	×	059-228-3242
102	結城神社	藤方 2341	×	×	○	×	×	059-228-4806
103	たるみ子育て交流館ほか 2施設駐車場	垂水 1300	×	×	○	○	×	
104	三重県立こころの医療センター駐車場	城山一丁目 12-1	×	×	○	○	×	059-235-2125
105	城山会館	城山二丁目 20-3	○	○	○	○	○	059-234-3343
106	小森宮の前児童遊び場	高茶屋二丁目 833	×	×	○	○	×	
107	三重県工業研究所駐車場	高茶屋五丁目 5-45	×	×	○	○	×	059-234-4036
108	日本板硝子(株)津事業所 南グラウンド	高茶屋小森町 1018-1	×	×	○	○	×	
109	小森向山苑自治会集会所	高茶屋小森町 1675-1	○	○	○	○	○	
110	高茶屋小森山自治会集会所	高茶屋小森町 1733-4	○	○	○	○	○	
111	南部緑地公園	高茶屋小森町 4000	×	×	○	○	×	
112	くもづホテル&コンファ レンス	雲出長常町 626-10	○ (2階以上)	○	○	○	○ (2階以上)	059-233-5600

(久居地域：78ヶ所)

番号	名称	所在地	避難可能な災害種類別区分					電話番号
			洪水	土砂	地震	津波	高潮	
1	久居体育館駐車場	久居野村町 877-1	×	×	○	○	×	059-255-6081
2	野村保育園	久居野村町 568-4	○	○	○	○	○	059-256-0303
3	のむら幼稚園	久居野村町 542-3	○	○	○	○	○	059-255-7130
4	立成小学校グラウンド	久居野村町 560	×	×	○	○	×	059-255-6023
5	久居団地・東町地区集会所	久居野村町 372-264	×	○	○	○	○	
6	立成コミュニティセンター	久居野村町 874-8	○	○	○	○	○	059-256-9393
7	相川地区集会所	久居野村町 1976-22	○	○	○	○	○	

番号	名称	所在地	避難可能な災害種類別区分					電話番号
			洪水	土砂	地震	津波	高潮	
8	井戸山地区集会所	久居井戸山町 153-6	○	○	○	○	○	
9	久居東中学校グラウンド	久居井戸山町 721-1	×	×	○	○	×	059-256-4068
10	明神地区集会所	久居明神町 1180-259	○	○	○	○	○	
11	明神教育集会所	久居明神町 1463-1	○	○	×	○	○	
12	明神教育集会所前広場	久居明神町 1463-1	×	×	○	○	×	
13	諸戸山・横山地区集会所	久居明神町 1530-27	○	○	○	○	○	
14	久居北口市民館	久居北口町 2709-6	○	○	○	○	○	059-256-4166
15	北部保育園	久居北口町 859-3	○	○	○	○	○	059-256-3679
16	久居児童センター	久居北口町 862-5	○	○	○	○	○	059-256-6300
17	北口保育園	久居北口町 554	○	○	○	○	○	059-255-4566
18	密柑山幼稚園	久居北口町 554-2	○	○	○	○	○	059-255-3256
19	久居北口文化会館	久居北口町 560-5	○	○	○	○	○	059-256-4352
20	久居駅東口防災広場	久居新町 905-2	×	×	○	○	×	
21	成美小学校グラウンド	久居新町 737	×	×	○	○	×	059-255-2057
22	新町三角公園	久居新町 2819	×	×	○	○	×	
23	北口第一公園	久居烏木町 486-4	×	×	○	○	×	
24	久居万町・中町・射場町 地区集会所	久居射場町 43	○	○	○	○	○	
25	中町第二公園	久居射場町 87	×	×	○	○	×	
26	久居農林高等学校グラ ウンド	久居東鷹跡町 105	×	×	○	○	×	
27	東鷹跡地区集会所	久居東鷹跡町 1-12	○	○	○	○	○	
28	巽ヶ丘幼稚園	久居東鷹跡町 177-5	○	○	○	○	○	059-255-2654
29	久居総合福祉会館駐車場	久居東鷹跡町 20-17	×	×	○	○	×	059-256-7110
30	久居アルスプラザ駐車場	久居東鷹跡町 246	×	×	○	○	×	
31	久居老人福祉センター	久居西鷹跡町 365-1	○	○	○	○	○	059-256-2188
32	西鷹跡地区集会所	久居西鷹跡町 498-17	○	○	○	○	○	
33	誠之小学校グラウンド	久居西鷹跡町 424	×	×	○	○	×	059-255-2074
34	久居中学校グラウンド	久居西鷹跡町 494	×	×	○	○	×	059-255-2102
35	久居グラウンド	久居西鷹跡町 1-2	×	×	○	○	×	059-255-6081
36	こべき保育園	久居元町 2314-17	○	○	○	○	○	059-256-3331
37	元町地区集会所	久居元町 2099-2	○	○	○	○	○	
38	久居公民館駐車場	久居元町 2354	×	×	○	○	×	059-256-3931
39	久居交流広場	久居元町 2354	×	×	○	○	×	

番号	名称	所在地	避難可能な災害種類別区分					電話番号
			洪水	土砂	地震	津波	高潮	
40	須ヶ瀬地区構造改善センター	須ヶ瀬町 1610-7	×	○	○	○	○	
41	木造区集会所	木造町 1581	×	○	○	○	×	
42	コミュニティセンター桃園	木造町 2160-1	×	○	○	×	×	059-255-0030
43	桃園小学校グラウンド	新家町 1350	×	×	○	○	×	059-255-2175
44	桃園情報センター	新家町 1365-5	×	○	○	○	○ (2階)	059-256-7686
45	桃園地区集会所	川方町 475-2	○	○	○	○	○	
46	狐塚地区集会所	戸木町 3504-3	○	○	○	○	○	
47	戸木幼稚園	戸木町 2337	○	○	○	○	○	059-255-5366
48	戸木地区集会所	戸木町 2056-1	○	○	○	○	○	
49	戸木公民館	戸木町 1782	○	○	○	○	○	059-255-2135
50	久居高等学校グラウンド	戸木町 3569-1	×	×	○	○	×	
51	風早地区集会所	戸木町 4152-359	○	○	○	○	○	
52	羽野地区集会所	戸木町 5578-13	×	○	○	○	○	
53	久居中央スポーツ公園	戸木町 5252	×	×	○	○	×	
54	戸木小学校グラウンド	戸木町 880	×	×	○	○	×	059-255-2542
55	戸木地区多目的広場	戸木町 5641-1	×	×	○	○	×	
56	稲葉農村集落多目的共同利用施設	稲葉町 1905-3	○	○	○	○	○	059-252-2276
57	ひとみね保育園	久居一色町 934	○	○	○	○	○	059-252-0854
58	久居西中学校グラウンド	久居一色町 940	×	×	○	○	×	059-252-0324
59	森教育集会所	森町 1910-1	○	○	×	○	○	
60	栗葉小学校グラウンド	森町 270	×	×	○	○	×	059-252-0320
61	栗葉幼稚園	森町 284-1	×	○	○	○	○	059-252-1167
62	七栗公民館	森町 286	×	○	○	○	○	059-252-1986
63	森町集会所	森町 850-1	○	○	○	○	○	
64	森集会所	森町 148-1	○	○	×	○	○	
65	七栗産業会館	庄田町 517-2	○	○	○	○	○	
66	落合小遊園地(榊原市民館広場)	榊原町 10020-1	×	×	○	○	×	
67	榊原市民館	榊原町 10032	○	○	○	○	○	059-252-1553
68	榊原市場地区小公園(2区市場小公園)	榊原町 1133-4	×	×	○	○	×	
69	第2区集会所	榊原町 1242	○	○	×	○	○	
70	榊原地区集会所	榊原町 2879-2	×	○	○	○	○	
71	中の山公会所	榊原町 2922	×	○	×	○	○	

番号	名称	所在地	避難可能な災害種類別区分					電話番号
			洪水	土砂	地震	津波	高潮	
72	一の坂集会所	榑原町 3721	○	×	×	○	○	
73	寺野垣内集会所	榑原町 4696-1	○	○	×	○	○	
74	榑原農民研修所	榑原町 5104	○	○	×	○	○	059-252-0220
75	榑原小学校グラウンド	榑原町 5848	×	×	○	○	×	059-252-0011
76	榑原温泉湯の瀬	榑原町 6103	○	×	○	○	○	059-252-1313
77	下村教育集会所	榑原町 8161-2	○	○	×	○	○	
78	下村教育集会所前広場	榑原町 8161-2	×	×	○	○	×	

(河芸地域：32ヶ所)

番号	名称	所在地	避難可能な災害種類別区分					電話番号
			洪水	土砂	地震	津波	高潮	
1	中別保公民館	河芸町中別保 2034-1	○	○	○	×	×	059-245-8558
2	松林寺	河芸町中別保 1819-1	○	○	○	×	×	
3	一色区住民センター	河芸町一色 1481-3	○	○	○	×	×	
4	豊津小学校グラウンド	河芸町一色 1680	×	×	○	×	×	059-245-0128
5	影重公民館	河芸町影重 945	○	○	○	×	×	059-245-3787
6	上野地区農業構造改善センター	河芸町上野 3791-3	×	○	○	×	×	
7	新上野公民館	河芸町上野 3339-129	○	○	○	○	○	
8	大蔵園公民館	河芸町上野 346-103	○	○	○	×	○ (2階)	
9	東上野公民館	河芸町上野 1168-202	○	○	○	×	×	
10	東千里公民館 (尾前神社境内)	河芸町東千里 759	×	×	○	×	×	
11	本福寺 (境内)	河芸町東千里 691-1	×	×	○	×	×	
12	信光寺	河芸町東千里 707-1	×	×	○	×	×	
13	正法寺	河芸町東千里 844	×	×	○	×	×	
14	久知野公民館	河芸町久知野 1776	○	○	○	○	×	
15	中瀬公民館	河芸町中瀬 322	○	○	○	×	×	
16	北黒田公民館	河芸町北黒田 43-3	○	○	○	○	○	
17	南黒田公民館	河芸町南黒田 442-1	○	○	×	×	○	059-245-5008
18	南黒田公民館前広場	河芸町南黒田 442-1	×	×	○	○	×	
19	高佐公民館	河芸町高佐 518-1	○	○	○	×	×	
20	浜田公民館	河芸町浜田 1440-5	○	○	×	○	○	
21	赤部公民館	河芸町赤部 325	○	○	○	○	○	
22	三行児童公園	河芸町三行 105 他	×	×	○	○	×	

番号	名称	所在地	避難可能な災害種類別区分					電話番号
			洪水	土砂	地震	津波	高潮	
23	三行農業構造改善センター	河芸町三行 1228-1	×	○	○	○	○	
24	みらいの森ゆたか園	河芸町三行 989	×	×	○	○	×	
25	西千里集会所	河芸町西千里 1589-3	○	○	○	×	○	
26	千里団地集会所	河芸町千里ヶ丘 69-2	○	○	×	○	○	
27	千里ヶ丘公民館	河芸町千里ヶ丘 14-1	○	○	○	○	○	059-245-0498
28	上野公民館	河芸町上野 834-4	○	○	○	×	○ (2階)	059-245-3751
29	くすのきの丘集会所	河芸町杜の街一丁目 8-16	○	○	○	○	○	
30	かえでの丘集会所	河芸町杜の街一丁目 20-28	○	○	○	○	○	
31	上野神社駐車場	河芸町上野 3163	×	×	○	○	○	
32	本城山青少年公園	河芸町上野 1650	×	×	○	○	○	

(芸濃地域：44ヶ所)

番号	名称	所在地	避難可能な災害種類別区分					電話番号
			洪水	土砂	地震	津波	高潮	
1	西部ヶ丘集会所	芸濃町中縄 644-1	○	○	○	-	-	
2	藤ヶ丘団地集会所	芸濃町中縄 524-4	○	○	×	-	-	
3	藤ヶ丘団地公園	芸濃町中縄 524-64	×	×	○	-	-	
4	中縄公民館	芸濃町中縄 876-3	○	○	○	-	-	
5	新横山集会所	芸濃町中縄 510-4	○	×	○	-	-	
6	新田教育集会所	芸濃町雲林院 834-17	×	○	○	-	-	
7	河原集会所	芸濃町雲林院 816-17	×	○	×	-	-	
8	河原公園	芸濃町雲林院 816-19	×	×	○	-	-	
9	上ノ段集会所	芸濃町雲林院 751-10	○	○	○	-	-	
10	市場公民館	芸濃町雲林院 357-2	○	×	○	-	-	
11	雲林院福祉会館	芸濃町雲林院 1019	○	○	○	-	-	059-265-4155
12	青木団地公園	芸濃町雲林院 960-16	×	×	○	-	-	
13	青木団地教育集会所	芸濃町雲林院 960-53	○	○	×	-	-	
14	中瀬古公民館	芸濃町雲林院 616	○	×	○	-	-	
15	下川公民館	芸濃町雲林院 1192-3	×	○	○	-	-	
16	南山集会所	芸濃町雲林院 2014-8	○	×	×	-	-	
17	南山集会所駐車場	芸濃町雲林院 2014-8	×	×	○	-	-	
18	楠原公民館	芸濃町楠原 424	○	○	○	-	-	
19	林川原公民館	芸濃町林 485-1	×	○	○	-	-	

番号	名称	所在地	避難可能な災害種類別区分					電話番号
			洪水	土砂	地震	津波	高潮	
20	林殿町公民館	芸濃町林 1784-2	○	○	○	—	—	
21	林町公民館	芸濃町林 163-6	○	○	○	—	—	
22	忍田公民館	芸濃町忍田 189-3	○	×	×	—	—	
23	忍田駐車場	芸濃町忍田 139	×	×	○	—	—	
24	多門公民館	芸濃町多門 857	×	○	○	—	—	
25	小野平公民館	芸濃町小野平 176-1	○	○	○	—	—	
26	萩野区集会所	芸濃町萩野 728-1	×	○	○	—	—	
27	北神山公民館	芸濃町北神山 362	○	○	○	—	—	
28	岡本公民館	芸濃町岡本 422	×	○	○	—	—	
29	平林公民館	芸濃町椋本 5502-2	○	○	○	—	—	
30	殿町教育集会所	芸濃町椋本 410-15	○	×	×	—	—	
31	殿町教育集会所駐車場	芸濃町椋本 410-15	×	×	○	—	—	
32	西町公民館	芸濃町椋本 481-3	○	○	○	—	—	
33	椋本団地集会所	芸濃町椋本 892-69	○	○	×	—	—	
34	八幡前集会所	芸濃町椋本 1568-19	○	○	×	—	—	
35	椋本 7 - 2 広場	芸濃町椋本 2160-11	×	×	○	—	—	
36	椋本三部集会所	芸濃町椋本 1815-5	○	○	○	—	—	
37	第四部公民館	芸濃町椋本 2699-1	○	○	○	—	—	
38	富家集会所	芸濃町椋本 6127-1	○	○	○	—	—	
39	椋本団地児童公園	芸濃町椋本 892-113	×	×	○	—	—	
40	岩原公民館	芸濃町椋本 3937-1	○	○	○	—	—	
41	豊久野公民館	芸濃町椋本 3706-2	○	○	×	—	—	
42	豊久野公民館駐車場	芸濃町椋本 3706-2	×	×	○	—	—	
43	河内下之垣内公民館	芸濃町河内 889	○	×	○	—	—	
44	河内下公民館 (宝並)	芸濃町河内 282-1	○	×	○	—	—	

(美里地域：30ヶ所)

番号	名称	所在地	避難可能な災害種類別区分					電話番号
			洪水	土砂	地震	津波	高潮	
1	船山公民館	美里町船山 71-1	○	×	×	—	—	
2	船山公民館駐車場	美里町船山 71-1	×	×	○	—	—	
3	高座原公民館	美里町高座原 420	○	×	×	—	—	
4	高座原公民館東の公園	美里町高座原 420	×	×	○	—	—	
5	日南田公民館	美里町日南田 43	○	○	○	—	—	
6	穴倉公民館	美里町穴倉 840-1	○	×	×	—	—	
7	穴倉公民館前広場	美里町穴倉 840-1	×	×	○	—	—	

番号	名称	所在地	避難可能な災害種類別区分					電話番号
			洪水	土砂	地震	津波	高潮	
8	家所区民センター	美里町家所 2067-4	○	○	○	—	—	
9	明顕寺	美里町家所 2241	○	×	×	—	—	059-279-3159
10	実相寺	美里町家所 2371-1	○	×	×	—	—	059-279-3171
11	グリーンハウス	美里町家所 4797	○	○	×	—	—	
12	長谷山ハイツ第一期集会所	美里町家所 154-90	○	○	×	—	—	
13	長谷山ハイツ第二期集会所	美里町家所 8-229	○	×	○	—	—	059-279-2711
14	長谷山ハイツ1公園	美里町家所 154-73	×	×	○	—	—	
15	梅林寺	美里町三郷 758	○	×	×	—	—	
16	新開クラブ	美里町三郷 1578	○	○	×	—	—	
17	下中集会所	美里町足坂 551-2	○	○	×	—	—	
18	上之郷クラブ	美里町五百野 1472-1	○	○	×	—	—	
19	中之郷クラブ	美里町五百野 1360-1	○	○	×	—	—	
20	ふれあいセンター五百野	美里町五百野 1916-2	○	○	○	—	—	
21	吹上集会所	美里町五百野 1714	○	○	×	—	—	
22	外山集会所	美里町五百野 1744	○	○	○	—	—	
23	平木多目的集会所	美里町平木 492	○	×	○	—	—	
24	桂畑文化センター	美里町桂畑 1244-3	×	○	○	—	—	059-279-4351
25	北長野林業者等休養福祉施設	美里町北長野 1544-2	○	○	○	—	—	
26	中野文化会館	美里町北長野 3001	○	×	○	—	—	059-279-2050
27	中野集会所	美里町北長野 335-1	○	×	×	—	—	
28	北長野ゆうえん地	美里町北長野 1536	×	×	○	—	—	
29	細野区会議所	美里町北長野 2214	○	×	○	—	—	
30	南長野生活改善センター	美里町南長野 533	○	○	×	—	—	

(安濃地域：67ヶ所)

番号	名称	所在地	避難可能な災害種類別区分					電話番号
			洪水	土砂	地震	津波	高潮	
1	山出地区集会所	安濃町草生 853	×	×	○	—	—	059-268-1173
2	岩城区集落センター	安濃町草生 1486	×	○	×	—	—	
3	仲之郷区公民館	安濃町草生 2034-2	○	○	×	—	—	
4	仲之郷児童公園	安濃町草生 2034-2	×	×	○	—	—	
5	平尾区農作業管理休養施設	安濃町草生 3147-1	○	○	×	—	—	

番号	名称	所在地	避難可能な災害種類別区分					電話番号
			洪水	土砂	地震	津波	高潮	
6	生水区公民館	安濃町草生 6257	×	○	○	—	—	
7	岩城区・県道横公園	安濃町草生 1413	×	×	○	—	—	
8	安部区公民館	安濃町安部 409-1	×	○	○	—	—	
9	二子区公民館	安濃町中川 668-3	○	×	○	—	—	
10	前田区公民館	安濃町中川 1599	○	○	○	—	—	
11	村主区公民館	安濃町川西 1166	○	○	○	—	—	
12	井上区集落センター	安濃町川西 1446	×	○	×	—	—	
13	村主区・河原口	安濃町川西 1991	×	×	○	—	—	
14	J A津安芸安濃中央支店	安濃町川西 2042	○ (2階)	○	○	—	—	059-268-2152
15	村主区バス停前(土橋)	安濃町川西 325-1	×	×	○	—	—	
16	ファミリーステージ安濃集会所	安濃町川西 592-31	×	○	○	—	—	
17	ファミリーステージ安濃公園	安濃町川西 592-32	×	×	○	—	—	
18	リバーサイド自治会集会所	安濃町川西 607-40	○	○	○	—	—	
19	下川原東地区ゴミ集積所前	安濃町川西 643-9	×	×	○	—	—	
20	神田区集会所	安濃町神田 197-1	×	○	○	—	—	
21	南神山集落センター	安濃町南神山 100	×	○	○	—	—	
22	前野区公民館	安濃町前野 105	○	×	○	—	—	
23	光明寺区集会所	安濃町光明寺 20-2	○	×	×	—	—	059-268-3323
24	今徳区公民館	安濃町今徳 1484	○	○	○	—	—	059-268-4915
25	妙法寺公民館	安濃町妙法寺 99-4	×	○	○	—	—	059-268-1935
26	平田古墳歴史公園	安濃町妙法寺 1004-6	×	×	○	—	—	
27	ピュアタウン集会所	安濃町妙法寺 1013-8	○	○	○	—	—	
28	大森組事務所前	安濃町妙法寺 166-2	×	×	○	—	—	
29	浄土寺区公民館	安濃町浄土寺 1707	×	○	○	—	—	
30	浄土寺区西ゴミ集積所横	安濃町浄土寺 1656-1	×	×	○	—	—	
31	ウィングタウン西公園	安濃町浄土寺 56-13	×	×	○	—	—	
32	(有)杉本商店前駐車場	安濃町浄土寺 33-3	×	×	○	—	—	
33	村主公民館	安濃町連部 69-1	×	○	○	—	—	059-268-4381
34	安濃区集落センター	安濃町安濃 1427-2	○	○	○	—	—	059-268-0402
35	メープルビレッジ公園	安濃町安濃 2488-17	×	×	○	—	—	
36	レインボー安濃集会所	安濃町内多 286-14	×	○	○	—	—	
37	内多区公民館	安濃町内多 827-1	×	○	○	—	—	059-268-0654

番号	名称	所在地	避難可能な災害種類別区分					電話番号
			洪水	土砂	地震	津波	高潮	
38	太田区公民館	安濃町太田 61	×	○	×	—	—	059-268-3339
39	花の木第1公園	安濃町太田 1605-20	×	×	○	—	—	
40	花の木台集会所	安濃町太田 1664-80	○	○	○	—	—	
41	清水区公民館	安濃町清水 1123	×	○	○	—	—	
42	佐倉園集会所	安濃町清水 112-28	×	○	○	—	—	
43	清水ヶ丘公民館	安濃町清水 756-30	○	○	○	—	—	
44	清水ヶ丘第1児童公園	安濃町清水 903-58	×	×	○	—	—	
45	清水ヶ丘第2児童公園	安濃町清水 756-11	×	×	○	—	—	
46	清水ヶ丘第3児童公園	安濃町清水 756-158	×	×	○	—	—	
47	清水ヶ丘地区公園	安濃町清水 903-95	×	×	○	—	—	
48	清水苑公園	安濃町清水 812-5	×	×	○	—	—	
49	シャロームタウン清水公園	安濃町清水 180-11	×	×	○	—	—	
50	曾根区公民館	安濃町曾根 609-2	×	○	○	—	—	
51	曾根児童公園（曾根農村公園）	安濃町曾根 1158	×	×	○	—	—	
52	野口区公民館	安濃町野口 62-2	○	×	○	—	—	
53	戸島地区児童公園	安濃町戸島 800	×	×	○	—	—	
54	戸島区公民館（集落センター）	安濃町大塚 486	○	○	○	—	—	059-268-2081
55	大塚区公民館	安濃町大塚 539-9	○	○	○	—	—	
56	試験場団地宿舎D棟東敷地	安濃町大塚 239	×	×	○	—	—	
57	荒木区公民館	安濃町荒木 217	×	○	○	—	—	
58	荒木区ハートフル公園	安濃町荒木 183	×	×	○	—	—	
59	種子碑（伝大日如来碑）	安濃町荒木 239	×	×	○	—	—	
60	栗加区公民館	安濃町栗加 518	×	○	○	—	—	059-268-4373
61	田端上野区公民館	安濃町田端上野 551-1	○	○	○	—	—	
62	明合団地児童公園（明合団地中央公園）	安濃町田端上野 975-14	×	×	○	—	—	
63	団地東安濃グラウンド	安濃町田端上野 874-27	×	×	○	—	—	
64	明合団地集会所	安濃町田端上野 910-65	○	○	×	—	—	059-268-0743
65	地藏さん前広場	安濃町東観音寺 311	×	×	○	—	—	
66	東観音寺公民館	安濃町東観音寺 433-10	○	○	×	—	—	
67	魚繁商店駐車場	安濃町東観音寺 433-2	×	×	○	—	—	

(香良洲地域：10ヶ所)

番号	名称	所在地	避難可能な災害種類別区分					電話番号
			洪水	土砂	地震	津波	高潮	
1	地家区民会館	香良洲町 237-1	○ (2階)	○	○	×	○ (2階)	059-292-2473
2	馬場区民会館	香良洲町 1056	○ (2階)	○	○	×	○ (2階)	
3	高砂区民会館	香良洲町 3675-50	○ (2階)	○	○	×	×	
4	砂原区民会館	香良洲町 1703-2	○ (2階)	○	○	×	○ (2階)	
5	小松区民会館	香良洲町 786-2	○ (2階)	○	○	×	○ (2階)	059-292-2484
6	川原区民会館	香良洲町 455	×	○	○	×	×	
7	桜町区民会館	香良洲町 134-11	×	○	○	×	×	
8	稲葉区民会館	香良洲町 5536-39	○ (2階)	○	○	×	○ (2階)	059-292-2236
9	浜浦区民会館	香良洲町 5879	○ (2階)	○	○	×	○ (2階)	059-292-2400
10	香良洲高台防災公園	香良洲町 5380	×	×	○	○	×	

(一志地域：19ヶ所)

番号	名称	所在地	避難可能な災害種類別区分					電話番号
			洪水	土砂	地震	津波	高潮	
1	井生公会所	一志町井生 2691	○	○	×	—	—	
2	村出集会所	一志町大仰 1032	×	○	×	—	—	059-293-6020
3	石橋公会所	一志町石橋 301-2	×	×	○	—	—	059-293-1561
4	平岩集会所	一志町井関 249	○	○	○	—	—	059-293-6910
5	東山集会所	一志町井関 837	○	○	○	—	—	059-293-6566
6	波瀬出張所	一志町波瀬 4332-2	○	○	○	—	—	059-294-7004
7	JA 三重中央農協旧室の口支店	一志町波瀬 7068	○	○	×	—	—	
8	川合文化会館	一志町八太 420-4	○	○	×	—	—	059-293-2639
9	姫路集会所	一志町片野 553-24	○	○	○	—	—	
10	片野集会所	一志町片野 254	×	○	○	—	—	
11	小山集会所	一志町小山 401-1	○	×	○	—	—	
12	虹が丘集会所	一志町虹が丘 5-7	○	○	○	—	—	059-293-6459
13	虹が丘くすのき公園	一志町虹が丘 9-15	×	×	○	—	—	
14	一志こども園	一志町高野 1451	○	○	○	—	—	059-293-0024
15	高岡老人憩いの家	一志町高野 1321-1	×	○	○	—	—	
16	高野文化会館	一志町高野 1170-5	×	○	×	—	—	
17	高野農村公園	一志町高野 969-1	×	×	○	—	—	
18	庄村集会所	一志町庄村 244-1	×	○	○	—	—	059-293-0677
19	中央みのり公園	一志町みのりヶ丘 115-408	×	×	○	—	—	

(白山地域：75ヶ所)

番号	名称	所在地	避難可能な災害種類別区分					電話番号
			洪水	土砂	地震	津波	高潮	
1	西町公民館	白山町南家城 1245-4	○	○	×	—	—	
2	白山高等学校グラウンド	白山町南家城 678	×	×	○	—	—	
3	家城グラウンド	白山町南家城 1461-2	×	×	○	—	—	
4	宮町公民館	白山町南家城 2382	○	○	○	—	—	
5	立町公民館	白山町南家城 1517-10	○	×	×	—	—	
6	本町生活改善センター	白山町南家城 1500	○	○	○	—	—	
7	東町公民館	白山町南家城 162	○ (2階)	○	○	—	—	059-262-5161
8	北家城自主防災センター	白山町北家城 1328	○	○	○	—	—	
9	藤集落センター	白山町藤 1551	○	○	○	—	—	059-262-6582
10	二俣集落センター	白山町二俣 702	○	×	○	—	—	059-262-6660
11	真見集落センター	白山町真見 97	○	×	○	—	—	
12	元取集会所	白山町城立 213-3	○	×	○	—	—	059-269-3070
13	杉ヶ瀬公民館	白山町川口 2782	×	○	○	—	—	
14	大角公民館	白山町川口 712-1	×	○	×	—	—	059-262-6829
15	双川公民館	白山町川口 377	×	○	×	—	—	
16	川口北区駐車場	白山町川口 218-5	×	×	○	—	—	
17	川口南公民館	白山町川口 27	○	○	○	—	—	
18	御城公民館	白山町川口 1076	○	○	○	—	—	059-262-6765
19	市場公民館	白山町川口 4755	×	○	○	—	—	
20	的場区集会所	白山町川口 1165	○	×	○	—	—	059-262-5775
21	馬場公民館	白山町川口 1260-2	×	○	○	—	—	
22	瀬古集会所	白山町川口 2022	×	○	○	—	—	059-262-5881
23	岩脇公民館	白山町川口 2128-2	×	○	○	—	—	
24	川口公民館	白山町川口 1968	×	○	○	—	—	059-262-0483
25	大広教育集会所	白山町川口 6520	○	○	○	—	—	059-262-0425
26	吹毛公民館	白山町川口 3655-2	×	○	○	—	—	
27	御衣田公民館	白山町川口 3702-2	×	○	○	—	—	
28	並木公民館	白山町川口 3215-1	×	○	×	—	—	
29	上野公民館	白山町川口 2629	×	○	×	—	—	
30	大広地区集会所	白山町川口 6820	×	○	○	—	—	
31	茅刈公民館	白山町川口 3437	×	○	○	—	—	
32	小野連合区公民館	白山町川口 4003	×	○	○	—	—	059-262-3805
33	南出倶楽部	白山町南出 296-1	×	○	○	—	—	
34	沖広倶楽部	白山町二本木 403	○	○	○	—	—	
35	茶屋南集会所	白山町二本木 582	×	○	○	—	—	

番号	名称	所在地	避難可能な災害種類別区分					電話番号
			洪水	土砂	地震	津波	高潮	
36	茶屋北集会所	白山町二本木 276-25	○	○	○	—	—	
37	中徳田集会所	白山町二本木 671	○	○	○	—	—	
38	白山台集会所「ふれあい」	白山町二本木 1001-426	○	×	×	—	—	
39	浜城観音堂	白山町二本木 2159	○	○	×	—	—	
40	閑城集会所	白山町二本木 2331	×	○	○	—	—	
41	向居上中公民館	白山町二本木 3101	×	○	○	—	—	
42	向居山出南公民館	白山町二本木 4015-1	○	○	○	—	—	
43	向居山出北公民館	白山町二本木 3490	○	○	○	—	—	
44	西徳田公民館	白山町二本木 690-2	○	○	○	—	—	
45	岡集落センター	白山町岡 169-1	○	○	×	—	—	
46	上広集会所	白山町三ヶ野 1106	○	○	×	—	—	
47	三ヶ野集会所	白山町三ヶ野 2773-1	○	○	○	—	—	059-262-5532
48	大美集会所	白山町三ヶ野 1263-3	○	○	○	—	—	
49	三ヶ野上集会所	白山町三ヶ野 3382-1	×	○	○	—	—	
50	上佐田教育集会所	白山町佐田 948	○	×	○	—	—	059-262-0483
51	口佐田集会所	白山町佐田 178	×	○	○	—	—	
52	佐田集会所	白山町佐田 554-3	○	○	○	—	—	
53	上佐田公民館	白山町佐田 1110	○	○	○	—	—	059-262-6689
54	小杉公民館	白山町小杉 191	○	×	○	—	—	059-269-3071
55	大原集会所	白山町大原 200-3	○	○	×	—	—	
56	福田山公民館	白山町福田山 577	×	×	○	—	—	059-269-3347
57	グリーンホール	白山町上ノ村 9-296	○	○	○	—	—	059-262-3932
58	上ノ村集会所	白山町上ノ村 2244	×	○	○	—	—	
59	垣内公民館	白山町垣内 684	×	×	○	—	—	
60	八対野 1 区公民館	白山町八対野 100	×	○	×	—	—	
61	八対野 2 区公民館	白山町八対野 2838-3	○	○	○	—	—	059-262-4037
62	八対野 3 区公民館	白山町八対野 3508	×	○	×	—	—	
63	八対野 4 区公民館	白山町八対野 1129-4	○	○	×	—	—	
64	八対野 5 区公民館	白山町八対野 3321	○	○	○	—	—	
65	八対野教育文化会館	白山町八対野 92-2	×	○	○	—	—	059-262-0437
66	美里区多目的集会所	白山町山田野 38-3	×	○	○	—	—	
67	山田野 1 区公民館	白山町山田野 934-7	○	○	○	—	—	
68	下司名公民館	白山町山田野 590-5	○	○	×	—	—	
69	山田野集会所	白山町山田野 2949-3	○	○	○	—	—	
70	田中公民館	白山町山田野 481-2	○	○	×	—	—	
71	山田野上集会所	白山町山田野 464-1	×	○	○	—	—	

番号	名称	所在地	避難可能な災害種類別区分					電話番号
			洪水	土砂	地震	津波	高潮	
72	北出区公民館	白山町山田野 752-3	○	○	×	—	—	
73	稲垣公民館	白山町稲垣 253-2	○	○	×	—	—	
74	中ノ村集会所	白山町中ノ村 115	○	×	○	—	—	
75	青山高原保健休養地管理事務所	白山町伊勢見 4	○	○	×	—	—	059-269-3226

(美杉地域：49ヶ所)

番号	名称	所在地	避難可能な災害種類別区分					電話番号
			洪水	土砂	地震	津波	高潮	
1	持経集会所	美杉町竹原 378-9	○	×	×	—	—	
2	中野公民館	美杉町竹原 3199	○ (2階)	×	×	—	—	
3	中原公民館	美杉町竹原 1052-4	○	×	×	—	—	
4	上平公民館	美杉町竹原 1398-1	○	×	×	—	—	
5	小原公民館	美杉町竹原 2090-1	○	×	×	—	—	
6	脇ヶ野公民館	美杉町八手俣 1103-2	○	×	×	—	—	
7	須瀨公民館	美杉町八知 674-1	○	×	×	—	—	
8	宮ノ下集会所	美杉町八知 3027-1	○	×	×	—	—	
9	大御堂公民館 (柳瀬分館)	美杉町八知 3898-2	×	○	×	—	—	
10	大御堂公民館 (箱根分館)	美杉町八知 4524	○	○	×	—	—	
11	小田集会所	美杉町八知 9371-1	○	○	×	—	—	
12	老ヶ野第一公民館	美杉町八知 8243	○	×	×	—	—	
13	(旧)美杉総合開発センター駐車場	美杉町八知 5828-1	×	×	○	—	—	
14	江後中尾集会所	美杉町太郎生 557	○	×	×	—	—	
15	上太郎生西地区農業集落多目的集会所	美杉町太郎生 739-1	○	○	○	—	—	
16	上太郎生公民館	美杉町太郎生 1125	○	×	×	—	—	
17	上出組集会所	美杉町太郎生 2032-2	○	×	×	—	—	
18	宮崎組集会所	美杉町太郎生 2060-6	○	×	×	—	—	
19	萩原集会所	美杉町太郎生 2178-1	○	×	×	—	—	
20	南出自治会集会所	美杉町太郎生 3027-1	○	×	×	—	—	
21	大洞組集会所	美杉町太郎生 2854-3	○	×	×	—	—	
22	太郎生殿組集会所	美杉町太郎生 3805-1	○	×	×	—	—	
23	猿子自治会館	美杉町太郎生 4473-3	○	○	×	—	—	
24	三多気農事集会所	美杉町三多気 390	○	×	○	—	—	
25	杉平集会所	美杉町杉平 108-3	○	×	×	—	—	

番号	名称	所在地	避難可能な災害種類別区分					電話番号
			洪水	土砂	地震	津波	高潮	
26	払戸東集会所	美杉町石名原 896-3	○	×	×	—	—	
27	上垣内集会所	美杉町石名原 640-4	○	×	×	—	—	
28	越知集会所	美杉町石名原 2156-1	○	×	×	—	—	
29	逢坂集会所	美杉町石名原 2812-1	○	×	×	—	—	
30	下前戸集会所	美杉町石名原 1895-1	○	○	×	—	—	
31	寺村集会所	美杉町石名原 1747-1	○	×	×	—	—	
32	伊勢地多目的集会所前グ ラウンド	美杉町石名原 1583	×	×	○	—	—	
33	宮の本上集会所	美杉町川上 1303	○	○	×	—	—	
34	波籠集会所	美杉町奥津 265-1	○	×	×	—	—	
35	上殿集会所	美杉町奥津 962-1	○	×	×	—	—	
36	谷口集会所	美杉町奥津 2071	○	×	×	—	—	
37	中市場会館	美杉町奥津 1216	○	×	×	—	—	
38	八幡生活改善センター駐 車場	美杉町奥津 1294	×	×	○	—	—	
39	中俣集会所	美杉町丹生俣 783-1	×	○	×	—	—	
40	下組区集会所	美杉町丹生俣 174-2	○	×	×	—	—	
41	町屋公民館	美杉町上多気 1330	×	○	×	—	—	
42	美杉多気体育館前グラウ ンド	美杉町上多気 1042-5	×	×	○	—	—	
43	六田公民館	美杉町下多気 182	○	×	×	—	—	
44	世古集会所	美杉町下多気 633	○	×	×	—	—	
45	野登瀬公民館	美杉町下多気 1484	×	○	×	—	—	
46	やまなみ会館	美杉町下多気 2586-6	○	×	○	—	—	
47	ごんぼ会館	津市下之川 5396-1	×	○	○	—	—	
48	不動之口公民館	津市下之川 2039-3	○	○	×	—	—	
49	下之川生活改善センター 駐車場	美杉町下之川 1875	×	×	○	—	—	

8 土砂災害避難施設（指定緊急避難場所）指定一覧（危機管理部）

土砂災害時等に備えた避難対策として、三重県の指定による土砂災害警戒区域及び土砂災害特別警戒区域内に所在する指定避難所が、土砂災害を受ける可能性が高い場合又は土砂災害を受けるおそれがある場合等に、その代替となる土砂災害避難施設を指定します。

（芸濃地域：1ヶ所）

番号	施設名	所在地	避難場所	避難入口	面積 (㎡)	避難収容 人数(人)	海拔 (m)
1	雲林院福祉会館	津市芸濃町雲林院 1019	1階和室1、和室2、 会議室1、会議室2、 多目的室 2階生活改善室（和室 A）、生活改善室（和 室B）、集会室	玄関	357	357	76.1

（美里地域：1ヶ所）

番号	施設名	所在地	避難場所	避難入口	面積 (㎡)	避難収容 人数(人)	海拔 (m)
1	北長野林業者等休 養福祉施設	津市美里町北長野 1544-2	会議室（和室）	玄関	52	52	157.8

（美杉地域：7ヶ所）

番号	施設名	所在地	避難場所	避難入口	面積 (㎡)	避難収容 人数(人)	海拔 (m)
1	美杉ゴルフ倶楽部 ロッヂ	津市美杉町下多気 3437-34	101客室、102客 室	玄関	40	40	584
2	町屋公民館	津市美杉町上多気 1330	会議室、和室	玄関	74	74	329.1
3	天理教國司分教会	津市美杉町丹生俣 783-1	1階広間、2階和室	玄関	123	123	366
4	中俣集会所	津市美杉町丹生俣 783-3	集会室（和室）	玄関	42	42	366
5	浄土宗高巖寺	津市美杉町川上 3383	本堂	玄関	58	58	335
6	上太郎生西地区農業 集落多目的集会所	津市美杉町太郎生 739-1	会議室、和室	玄関	49	49	424.9
7	下前戸集会所	津市美杉町石名原 1895-1	和室、廊下	玄関	31	31	299.2

9 福祉避難所一覧（健康福祉部、危機管理部）

福祉避難所とは、大規模災害が発生した際に、避難所生活が困難な高齢者や障がいのある方など、何らかの特別な配慮を必要とする方のための施設です。

なお、福祉避難所は、必要に応じて開設されるものであり、最初から福祉避難所として利用することはできません。

(1) 指定福祉避難所

ア 老人福祉施設

(特別養護老人ホーム)

事業所名	住 所
特別養護老人ホーム ハートヒルかわげ	河芸町浜田 860 番地
特別養護老人ホーム 青松園	高洲町 15 番 43 号
特別養護老人ホーム 報徳園	河辺町 1317 番地 1
特別養護老人ホーム 慈宗院	片田長谷町 167 番地 1
特別養護老人ホーム 豊野みかんの里	一身田豊野 1659 番地
特別養護老人ホーム 高田光寿園	大里野田町 1124 番地 1
特別養護老人ホーム フルハウス	香良洲町 1990 番地
特別養護老人ホーム 第二フルハウス	香良洲町 3952 番地 1
特別養護老人ホーム シルバーケア豊寿園	高茶屋小森町 4152 番地
特別養護老人ホーム 泉園	野田 2059 番地
特別養護老人ホーム ライフかざはや	戸木町 4169 番地 4
特別養護老人ホーム 榊原陽光苑	榊原町 5684 番地
特別養護老人ホーム 美里ヒルズ	美里町三郷 430 番地
特別養護老人ホーム げいのう逢春園	芸濃町椋本 5310 番地 1
特別養護老人ホーム 明合乃里	安濃町田端上野 970 番地 3
特別養護老人ホーム きずな	白山町二本木 1163 番地
特別養護老人ホーム みえ愛の里	雲出本郷町 2128 番地
特別養護老人ホーム安濃聖母の家	安濃町今徳 81 番地 2
特別養護老人ホーム千年希望の杜美杉	美杉町八知 729 番地 1
しおりの里 広域型特別養護老人ホーム	野田 2035 番地 2
(地域密着型)しおりの里 特別養護老人ホーム	野田 2035 番地 2
(地域密着型)特別養護老人ホーム 安濃津愛の里	安濃町妙法寺字丸岡 727 番地
特別養護老人ホーム アガペホーム	豊が丘五丁目 47 番 8 号
特別養護老人ホーム 津の街	一身田平野 726 番地 6
特別養護老人ホーム 優美	白山町二本木 4009 番地 3
特別養護老人ホーム カサデマドレ	安濃町戸島 569 番地 3
特別養護老人ホーム グリーンヒル	緑が丘一丁目 1 番地 2
特別養護老人ホーム ときの音色	中村町 745 番地 25

(養護老人ホーム)

事業所名	住 所
養護老人ホーム高田慈光院	大里野田町 1124 番地 1
養護老人ホーム青松園	高洲町 15 番 43 号

(軽費老人ホーム)

事業所名	住 所
軽費老人ホーム安濃聖母の家	安濃町妙法寺 892 番地

(ケアハウス)

事業所名	住 所
ベタニヤハウス	豊が丘五丁目 47 番 6
高田ケアハウス	一身田町 261 番地 2
ケアハウスシルバーケア豊壽園	高茶屋小森上野町 737 番地
かざはや苑	戸木町 4170 番地 2
グリーンヒルかわげ	河芸町浜田 860 番地
花紬	芸濃町椋本 3805 番地 2
しおりの里ケアハウス	野田 2033 番地 1

イ 老人保健施設

(老人保健施設)

事業所名	住 所
介護老人保健施設 いこいの森	河芸町東千里 3 番地 1
津老人保健施設 アルカディア	乙部 11 番 5 号
介護老人保健施設 トマト	殿村 860 番地 2
地域総合ケアセンター津介護老人保健施設 シルバーケア豊壽園	高茶屋小森上野町 737 番地
芹の里 介護老人保健施設	久居井戸山町 759 番地 7
萩の原 老人保健施設	久居井戸山町 759 番地
介護老人保健施設 さくら苑	榊原町 5630 番地
老人保健施設 ロマン	芸濃町椋本 6176 番地
介護老人保健施設 あのう	安濃町東観音寺 353 番地
介護老人保健施設 万葉の里	一志町高野 236 番地 5
介護老人保健施設 つつじの里	白山町二本木 1163 番地

ウ 障がい者支援施設

(障がい者支援施設)

事業所名	住 所
障害者支援施設聖マッテヤ心豊苑	産品 732 番地 1
障害者支援施設まもり苑	安濃町今徳 247 番地
指定障害者支援施設三重県いなば園すぎのき寮	稲葉町 3989 番地
指定障害者支援施設三重県いなば園かしのき寮	稲葉町 3989 番地
指定障害者支援施設三重県いなば園もみのき寮	稲葉町 3989 番地
指定知的障害児施設三重県いなば園くすのき寮	稲葉町 3989 番地
障害者支援施設津長谷山学園	片田長谷町 226 番地
障害者支援施設長谷山寮	片田長谷町 140 番地 16
障害者支援施設カザハヤ園	戸木町 4169 番地 8
城山れんげの里	城山一丁目 12 番 2 号
朝海ハイム	城山一丁目 8 番 16 号

(2) 拠点福祉避難所

施設名	住所
たるみ子育て交流館	垂水 1 3 0 0 番地
たるみ作業所	垂水 1 3 0 0 番地
たるみ老人福祉センター	垂水 1 3 0 0 番地

Ⅲ 情報通信

10 防災行政無線による通信（危機管理部、各総合支所）

(1) 市防災行政無線

ア 防災行政無線の運用は、津市防災行政無線局管理運用管理規程及び津市防災行政無線運用基準に基づき実施するものとする。

イ 防災行政無線の活用により、迅速かつ正確な情報連絡を行う。

<同報系防災行政無線>

デジタル同報系防災行政無線

番号	子局番号	施設名	設置場所
1	津 1	新出集会所	高野尾町 1909
2	津 2	高野尾配水池	豊が丘五丁目 3080-158
3	津 3	豊が丘集会所	豊が丘二丁目 3006-544
4	津 4	豊が丘みどり公園	豊が丘二丁目 3214-130
5	津 5	豊が丘さわやか公園	豊が丘一丁目 3351-162
6	津 6	ネオポリス入口歩道	高野尾町 1902-2 地先
7	津 7	高野尾出張所	高野尾町 5417-1
8	津 8	里集会所	高野尾町 4209-1
9	津 9	ぜにかけ松	高野尾町 648
10	津 10	山室町センター	大里山室町 3655-1
11	津 11	あのおつ台公園	あのおつ台三丁目 9-1
12	津 12	野田会館	大里野田町 401-1
13	津 13	豊里中学校	大里睦合町 820-1
14	津 14	大里出張所	大里睦合町 1292-1
15	津 15	大里小学校	大里窪田町 1821
16	津 16	かわきた公園	大里川北町 295-104
17	津 17	豊野団地中公園	一身田豊野 1406-363
18	津 18	白塚団地 1 号公園	白塚町 31-54
19	津 19	白カネ園児童遊び場	白塚町 1325-17
20	津 20	白塚公園	白塚町 2496-3
21	津 21	小川集会所	栗真小川町 391-1
22	津 22	栗真小学校	栗真中山町 452
23	津 23	白塚小学校	白塚町 4463
24	津 24	南町緊急避難場所	白塚町
25	津 25	栗真出張所	栗真町屋町 836-1
26	津 26	三重県立国児学園	栗真町屋町 524

番号	子局番号	施設名	設置場所
27	津 27	江戸橋公園	江戸橋一丁目 136-2
28	津 28	北立誠小学校	江戸橋一丁目 30
29	津 29	志登茂園団地東公園	栗真町屋町 50-61
30	津 30	平野公園	一身田平野 374
31	津 31	三重短期大学	一身田中野 157
32	津 32	上津部田集会所	一身田上津部田 738
33	津 33	一身田中学校	一身田中野 880-1
34	津 34	一身田出張所	一身田町 293-3
35	津 35	一身田小学校	一身田大古曾 355
36	津 36	夢が丘中央公園	夢が丘一丁目 19-1
37	津 37	津西ハイタウンセントラルパーク	河辺町 3022
38	津 38	緑の街もちのきパーク	河辺町 3569-1
39	津 39	西が丘小学校	長岡町 800-437
40	津 40	緑の街ふじのきパーク	河辺町 3529-1
41	津 41	中跡部自治会集会所	安東町 222-1
42	津 42	中消防署西分署	一色町 257
43	津 43	津市埋蔵文化財センター	安東町 1225
44	津 44	四軒町公園	安東町 2655-59
45	津 45	櫛形出張所	分部 1192-1
46	津 46	殿舟団地第一公園	小舟 566-224
47	津 47	山垣内公園（長谷山公園）	分部 1693-1
48	津 48	産品集落センター	産品 1598
49	津 49	志袋公園	片田志袋町 300-17
50	津 50	片田長谷町コミュニティセンター	片田長谷町 273
51	津 51	薬王寺町集会所	片田薬王寺町 686-3
52	津 52	片田久保町集会所	片田久保町 355
53	津 53	片田町しいたけ栽培南ごみ集積所	片田町 348-2
54	津 54	片田団地 1 号公園（片田団地中央公園）	片田新町 67
55	津 55	片田出張所	片田井戸町 16-1
56	津 56	泉ヶ丘団地中央公園	野田 21-818
57	津 57	緑が丘サンベール公園	緑が丘二丁目 4-3
58	津 58	三泗公園	野田 2969
59	津 59	北河路橋付近ごみ集積所西側	北河路町 510-1
60	津 60	神戸出張所	神戸 739-1
61	津 61	新町公園	大園町 129
62	津 62	新町小学校	八町三丁目 3-1
63	津 63	納所集会所	納所町 871-1

番号	子局番号	施設名	設置場所
64	津 64	(旧) 安東出張所	納所町 249-6
65	津 65	つつじが丘西公園	長岡町 750-82
66	津 66	つつじが丘児童遊び場 (つつじが丘公園)	渋見町 722-81
67	津 67	渋見砦跡公園	渋見町 554-49
68	津 68	観音寺緑地児童遊び場 (観音寺自然公園)	観音寺町 745-73
69	津 69	鳥居町西公園	鳥居町 188-10
70	津 70	押加部町地内県道残地	押加部町 536-3
71	津 71	古河公園	東古河町 5
72	津 72	養正小学校	丸之内養正町 14-1
73	津 73	三番町公園	南丸之内 5
74	津 74	津球場公園駐車場	本町 31
75	津 75	乙部公園	寿町 14
76	津 76	観音公園	大門 5-1
77	津 77	敬和小学校	中河原 445
78	津 78	相生町公園	相生町 5
79	津 79	清原公園	愛宕町 226-2
80	津 80	下部田調整池堤	大谷町 21 - 11
81	津 81	羽所公園	羽所町 574
82	津 82	ひょうたん池公園	上浜町六丁目 3-2
83	津 83	上浜四丁目自治会集会所	上浜町四丁目 27-25
84	津 84	桜橋緑道	桜橋三丁目 446-66
85	津 85	島崎町公園	島崎町 272
86	津 86	島崎町ふれあい公園	島崎町 156-8
87	津 87	高洲町教育集会所	高洲町 15-30
88	津 88	海浜公園	末広町 24-32
89	津 89	贅崎児童遊び場	港町 2252
90	津 90	あこぎ苑児童遊び場	津興 319-26
91	津 91	育生小学校	下弁財町津興 1350
92	津 92	結城公園	藤方 2366-9
93	津 93	クスノキ児童遊び場	藤方 1816-11
94	津 94	藤水小学校	藤方 1627
95	津 95	八幡会館	津興 2942
96	津 96	橋南会館	柳山津興 1535-27
97	津 97	岩田公園	幸町 2005
98	津 98	修成小学校	修成町 9-1
99	津 99	修養道場 (公民館)	半田 1933-1
100	津 100	高松山団地東公園	半田 1249-3

番号	子局番号	施設名	設置場所
101	津 101	旭ヶ丘公園	半田 934-62
102	津 102	二重池団地東公園	半田 3424-79
103	津 103	垂水団地公園	垂水 2955-50
104	津 104	南が丘小学校	垂水 2538-1
105	津 105	南が丘ツツジ公園	南が丘三丁目 2612-139
106	津 106	たるみ子育て交流館	垂水 1300
107	津 107	米垣内公園（米津東公園）	藤方 1187
108	津 108	御殿場緑地	藤方
109	津 109	小森宮の前児童遊び場	高茶屋二丁目 833
110	津 110	東城山緑地公園	城山二丁目 193-54
111	津 111	南郊公民館	高茶屋三丁目 25-6
112	津 112	パテオ高茶屋公園	高茶屋六丁目 3675-24
113	津 113	南部緑地公園	高茶屋小森町 4000
114	津 114	小森向山苑自治会集会所	高茶屋小森町 1675-3
115	津 115	中山児童遊び場	高茶屋小森町 1817-11
116	津 116	四ツ野児童遊び場	高茶屋小森町 1481-2
117	津 117	高茶屋市民センター	高茶屋四丁目 37-59
118	津 118	小森南公園	高茶屋四丁目 1126-18
119	津 119	雲出出張所	雲出本郷町 1388-1
120	津 120	十五所公園	雲出長常町 1026-23
121	津 121	伊倉津町チビッコ広場	雲出伊倉津町
122	津 122	松阪興産北道路敷	雲出伊倉津町 91-1 地先
123	津 123	雲出小学校	雲出本郷町 1164
124	津 124	雲出長常地内市道	雲出長常町 24-1
125	津 125	雲出島貫町チビッコ広場	雲出島貫町 811-2
126	津 126	殿木公園	雲出島貫町 1491-2
127	津 127	大里睦合町県道残地	大里睦合町
128	津 128	豊野団地入口公園	一身田豊野 1194-2
129	津 129	高田高校駐車場	大里窪田町 2865-1
130	津 130	石川垣内集会所	野田 2468-2
131	津 131	むつみヶ丘団地ゴミ集積所	一身田上津部田 1384-71
132	津 132	白塚排水機場	白塚町 3041-3
133	津 133	小川園児童遊び場	栗真小川町 863-60
134	津 134	町屋ポンプ場	栗真町屋町 1315-1
135	津 135	三重大学	栗真町屋町 1577
136	津 136	上浜北公園	上浜町五丁目 69-43
137	津 137	緑の街やまももパーク	長岡町 3009-2

番号	子局番号	施設名	設置場所
138	津 138	観音寺南児童遊び場	観音寺町 550-32
139	津 139	地頭領公園（津市中央児童公園）	東丸之内 5
140	津 140	神戸北公園	神戸 160-9
141	津 141	半田児童遊び場（高松スポーツ公園）	半田 1396-1
142	津 142	泉ヶ丘団地北公園	野田 21-793
143	津 143	結城東児童遊び場	津興 173-8
144	津 144	藤枝会館	垂水 587
145	津 145	藤方東公園	藤方 501-67
146	津 146	ヒューマンタウン児童遊び場	高茶屋一丁目 459-68
147	津 147	久居消防署南分署	雲出本郷町 1631-10
148	久居 1	久居上山配水池	榑原町 10985-1
149	久居 2	一之坂公民館	榑原町 4414-1ほか
150	久居 3	榑原上教育集会所	榑原町 10295-1
151	久居 4	八知山の家	榑原町 14547-3
152	久居 5	落合小遊園地	榑原町 10020-1
153	久居 6	榑原地区集会所	榑原町 2879-2
154	久居 7	榑原出張所	榑原町 5108-1
155	久居 8	榑原温泉湯の瀬	榑原町 6064-1
156	久居 9	榑原第1区地内農道	榑原町 6938
157	久居 10	榑原第2区集会所	榑原町 1242
158	久居 12	ホームランド南側ゴミ集積所	稲葉町 2374
159	久居 13	上稲葉ふれあい会館	稲葉町 2764
160	久居 14	榑原第1区集会所	榑原町 7194
161	久居 15	下村教育集会所	榑原町 8161-2
162	久居 16	大鳥公会所	大鳥町 110-1
163	久居 17	北出公会所	稲葉町 1701
164	久居 18	下稲葉公会所	稲葉町 532
165	久居 19	ざうるす広場公園	久居緑が丘一丁目 42
166	久居 20	メープルビレッジ公園	久居一色町 223-49
167	久居 21	一色町公会所	久居一色町 829-1
168	久居 22	中村町公会所	中村町 311
169	久居 23	一色総有財産区敷地	久居一色町 71-1
170	久居 24	森集会所	森町 160-1
171	久居 25	フォレストタウン公園	森町 927-36
172	久居 26	七栗産業会館	庄田町 514-3
173	久居 27	庄田町防火水槽	庄田町 1284-5
174	久居 28	すみれ公園	庄田町 1908-12

番号	子局番号	施設名	設置場所
175	久居 29	羽野地区集会所	戸木町 5578-13
176	久居 30	中出家公園	庄田町 2491-4
177	久居 31	庄田町自治会南集会所	庄田町 2629-1
178	久居 32	久居方面団第1分団車庫	久居西鷹跡町 355-4
179	久居 33	戸木墓園	戸木町 6105
180	久居 34	風早団地地内市道	戸木町 4169 地先
181	久居 35	戸木幼稚園	戸木町 2337
182	久居 36	狐塚地区集会所	戸木町 3504-3
183	久居 37	明神地内市道	久居明神町 1488-2 地先
184	久居 38	消防本部	久居明神町 2276
185	久居 39	久居グラウンド	久居西鷹跡町 2
186	久居 40	中町第二公園	久居射場町 87
187	久居 41	北口第一公園	久居烏木町 486-4
188	久居 42	市営住宅北口団地B棟	久居北口町 1003-3
189	久居 43	明神地区集会所	久居明神町 1180-259
190	久居 44	相川地区集会所	久居野村町 1976-22
191	久居 45	丸永公園	久居持川町 2216-16
192	久居 46	成美小学校	久居新町 737
193	久居 47	(旧)久居総合支所跡	久居東鷹跡町 246
194	久居 48	元町地区集会所	久居元町 2099-1 ほか
195	久居 49	久居公民館	久居元町 2354
196	久居 50	久居団地南公園	久居野村町 372-101
197	久居 51	久居体育館	久居野村町 877-1
198	久居 52	桜が丘南公園	久居桜が丘町 1900-32
199	久居 53	脇田山団地集会所	久居小野辺町 1454-178
200	久居 54	小野辺集会所	久居小野辺町 1303-1
201	久居 55	立成小学校	久居野村町 560
202	久居 56	久居東中学校	久居井戸山町 721-1
203	久居 57	ピーチ公園	川方町 532-42
204	久居 58	東出中央公園	久居元町 2506
205	久居 59	須ヶ瀬構造改善センター	須ヶ瀬町 1610-7
206	久居 60	大日寺	須ヶ瀬町 272
207	久居 61	牧倶楽部	牧町 311-1
208	久居 62	新家地内市道	新家町 1584-1 地先
209	久居 63	桃園小学校	新家町 1350
210	久居 64	こつくり公園	木造町 1411-4
211	久居 65	木造第6区集会所	木造町 1755-2

番号	子局番号	施設名	設置場所
212	久居 66	木造7区集会所	木造町 2160-1
213	久居 67	森音の郷公園	森町 1709 番地 2
214	久居 68	春日丘公園	久居小野辺町 666-10
215	河芸 1	三行児童公園	河芸町三行 104
216	河芸 2	南黒田公民館南市道	河芸町南黒田 442-1
217	河芸 3	北黒田公民館	河芸町北黒田 43-3
218	河芸 4	高佐公民館	河芸町高佐 518-1
219	河芸 5	赤部公民館	河芸町赤部 325
220	河芸 6	浜田公民館前広場	河芸町浜田 1440-5
221	河芸 7	杜の街せせらぎ公園	河芸町杜の街一丁目 19-1
222	河芸 8	久知野自治会駐車場	河芸町久知野 1727-3
223	河芸 9	河芸総合支所	河芸町浜田 808
224	河芸 10	朝陽中学校	河芸町上野 1975
225	河芸 11	中瀬公民館西市道	河芸町中瀬 323-1 地先
226	河芸 12	千里ヶ丘第2公園	河芸町千里ヶ丘 56-1
227	河芸 13	千里ヶ丘小学校	河芸町千里ヶ丘 13
228	河芸 14	(旧)北消防署河芸分署	河芸町上野 3824
229	河芸 15	新上野公民館	河芸町上野 3339-129
230	河芸 16	上野公民館駐車場	河芸町上野 834-4
231	河芸 17	本城山青少年公園	河芸町上野 2639
232	河芸 18	東千里公民館	河芸町東千里 759
233	河芸 19	東上野北公園	河芸町上野 596-1
234	河芸 20	東上野中央公園	河芸町上野 1168-38
235	河芸 21	中別保チビッコ広場	河芸町中別保 2033-3
236	河芸 22	豊津小学校	河芸町一色 1649-2
237	河芸 23	影重都市公園	河芸町影重 946-3
238	河芸 24	西千里集会所	河芸町西千里 1589-3
239	河芸 25	松林寺	河芸町中別保 1819
240	河芸 26	豊津川ポンプ場	河芸町一色 2700-3
241	河芸 27	杜の街ひだまり公園	河芸町杜の街三丁目 9-3
242	芸濃 2	落合の郷駐車場	芸濃町河内 1063
243	芸濃 3	錫杖湖水荘	芸濃町河内 679
244	芸濃 4	梅ヶ畑地内 市道	芸濃町河内 505-1 地先
245	芸濃 5	河内下公民館 (宝並)	芸濃町河内 281-1
246	芸濃 6	忍田地内市道	芸濃町忍田 320-1
247	芸濃 7	河原地内緑地	芸濃町雲林院 816-17
248	芸濃 8	(旧)雲林院小学校	芸濃町雲林院 566

番号	子局番号	施設名	設置場所
249	芸濃 9	南山集会所	芸濃町雲林院 2014-8
250	芸濃 10	小野平公民館	芸濃町小野平 176-2
251	芸濃 11	多門公民館	芸濃町多門 857
252	芸濃 12	西町公民館	芸濃町棕本 481-3
253	芸濃 13	殿町教育集会所	芸濃町棕本 410-14
254	芸濃 14	藤ヶ丘団地集会所	芸濃町中縄 524-4
255	芸濃 15	中縄地内市道	芸濃町中縄 876-3
256	芸濃 16	第二分団消防車庫前	芸濃町林 161-1 ほか
257	芸濃 17	楠原公民館	芸濃町楠原 423
258	芸濃 18	林川原公民館	芸濃町林 485-1
259	芸濃 19	林殿町公民館	芸濃町林 1784-2
260	芸濃 20	芸濃グラウンド駐車場	芸濃町林 1899
261	芸濃 21	芸濃中学校	芸濃町棕本 5147
262	芸濃 22	第四部公民館	芸濃町棕本 2699-2
263	芸濃 23	棕本団地児童公園	芸濃町棕本 892-113
264	芸濃 24	芸濃総合支所	芸濃町棕本 6141-1
265	芸濃 25	(旧)安西小学校	芸濃町北神山 311
266	芸濃 26	下川公民館	芸濃町雲林院 1192-3
267	芸濃 27	萩野処理場	芸濃町萩野 8-1
268	芸濃 28	岡本地内市道北	芸濃町岡本 448-3
269	芸濃 29	(旧)北岡本教育集会所跡東	芸濃町岡本 1284-6
270	芸濃 30	豊久野公民館	芸濃町棕本 3706-2
271	芸濃 31	岩原公民館前	芸濃町棕本 3937-1
272	美里 1	平木多目的集会所	美里町平木 492
273	美里 2	(旧)長野小学校	美里町北長野 1423
274	美里 3	桂畑小公園	美里町桂畑 454-1
275	美里 4	中野地内市道	美里町北長野 335-1
276	美里 5	(旧)長野小学校跡小公園	美里町北長野 19
277	美里 6	東山教育集会所	美里町北長野 2699-3
278	美里 7	南長野生活改善センター	美里町南長野 533
279	美里 8	南長野地内市道	美里町南長野 96-5
280	美里 9	船山公民館	美里町船山 71-1
281	美里 10	高座原公民館	美里町高座原 420
282	美里 11	別所防火水槽	美里町穴倉 3298
283	美里 12	穴倉北ゴミ集積所	美里町穴倉 3425
284	美里 13	穴倉南防火水槽	美里町穴倉 539-3
285	美里 14	柳谷防火水槽	美里町三郷 1352-3

番号	子局番号	施設名	設置場所
286	美里 15	新開防火水槽南市道	美里町三郷 2156
287	美里 16	美里保健センター駐車場	美里町三郷 46-1
288	美里 17	(旧)高宮小学校	美里町足坂 585
289	美里 18	五百野地内市道	美里町五百野 1714
290	美里 19	坂井地内県道	美里町家所 5042
291	美里 20	井面防火水槽	美里町家所 5158
292	美里 21	日南田公民館防火水槽	美里町日南田 43-3
293	美里 22	(旧)辰水小学校	美里町家所 2054
294	美里 23	グリーンハウス	美里町家所 4797
295	美里 24	久保地内市道	美里町家所 2557-4
296	美里 25	長谷山ハイツ第Ⅱ期集会所	美里町家所 8-229
297	美里 26	久居消防署美里分署	美里町足坂 901-2
298	美里 27	五百野ふれあいセンター	美里町五百野 1916-2
299	安濃 1	安濃戸島配水池西市道	安濃町戸島 1569-7
300	安濃 2	紀平宝楽園	安濃町草生 1001-4
301	安濃 3	平尾公民館	安濃町草生 3136
302	安濃 4	仲之郷橋	安濃町草生 1955
303	安濃 5	(旧)JA津安芸草生支店南市道	安濃町草生 6101
304	安濃 6	明合団地児童公園	安濃町田端上野 975-14
305	安濃 7	安部区公民館	安濃町安部 409-1
306	安濃 8	前田区公民館	安濃町中川 1599
307	安濃 9	二子区地内市道	安濃町中川 668-3
308	安濃 10	神田区集会所	安濃町神田 197-1
309	安濃 11	南神山集落センター	安濃町南神山 100
310	安濃 12	今徳区公民館	安濃町今徳 1484
311	安濃 13	光明寺区集会所	安濃町光明寺 67-4
312	安濃 14	平田古墳歴史公園	安濃町妙法寺 1004-6
313	安濃 15	戸島地区児童公園	安濃町戸島 800
314	安濃 16	明合小学校	安濃町栗加 971
315	安濃 17	大日種子碑境内地	安濃町荒木 217
316	安濃 18	栗加地内市道のり面	安濃町栗加 2324
317	安濃 19	安濃温泉源泉	安濃町東観音寺 678-1
318	安濃 20	安濃方面団本部詰所前	安濃町川西 1250
319	安濃 21	安濃小学校	安濃町内多 451
320	安濃 22	岡南区防火水槽	安濃町川西 1737
321	安濃 23	浄土寺用水井戸敷地	安濃町浄土寺 18-44
322	安濃 24	安濃保育園	安濃町曾根 710-2

番号	子局番号	施設名	設置場所
323	安濃 25	村主小学校	安濃町浄土寺 394-1
324	安濃 26	妙法寺公民館	安濃町妙法寺 99-4
325	安濃 27	安濃区集落センター	安濃町安濃 2728
326	安濃 28	メープルビレッジ公園	安濃町安濃 2488-17
327	安濃 29	内多区長源寺横公園	安濃町内多 1446
328	安濃 30	太田土地改良記念碑横	安濃町太田 2246
329	安濃 31	太田地区集落排水処理施設	安濃町太田 2052
330	安濃 32	清水区公民館	安濃町清水 1123
331	安濃 33	曾根河原児童公園	安濃町曾根 481-7
332	安濃 34	安濃中央総合公園西側駐車場	安濃町草生 234-5
333	香良洲 1	地家区民会館	香良洲町 237
334	香良洲 2	川原区民会館	香良洲町 455
335	香良洲 3	稲葉区民会館（西）道路敷	香良洲町 5196-1
336	香良洲 4	香良洲高台防災公園	香良洲町 5380
337	香良洲 5	小松区内市有地	香良洲町 6079
338	香良洲 6	砂原区民会館	香良洲町 1703-3
339	香良洲 7	香良洲総合支所	香良洲町 1878
340	香良洲 8	浜浦区内市有地	香良洲町 6285-1
341	香良洲 9	香良洲公園	香良洲町 3946-1
342	一志 1	上井生公園	一志町井生 1444-4
343	一志 2	井生消防器具庫横	一志町井生 1939
344	一志 3	下井生公園	一志町井生 2532-3
345	一志 4	上出公会所前広場	一志町大仰 3337
346	一志 5	村出集会所	一志町大仰 1030-3
347	一志 6	片山集会所	一志町大仰 878-2
348	一志 7	一志方面団第1分団車庫前	一志町大仰 313-9
349	一志 8	石橋公会所	一志町石橋 301-2
350	一志 9	其倉橋付近防火水槽横	一志町其倉 229
351	一志 10	高野団地公園第4	一志町高野 160-292
352	一志 11	農協井関集荷場前	一志町井関 249-2
353	一志 12	東山集会所	一志町井関 827
354	一志 13	田尻公会所	一志町田尻 535-2
355	一志 14	高野団地公園第2	一志町高野 160-235
356	一志 15	高野水防倉庫跡地	一志町高野 1483-30
357	一志 16	高野文化会館	一志町高野 1170-5
358	一志 17	農協旧高岡支店	一志町高野 1204-1
359	一志 18	一志総合支所	一志町田尻 593-2

番号	子局番号	施設名	設置場所
360	一志 19	一志団地公園	一志町八太 1457-25
361	一志 20	日置集落センター	一志町日置 395
362	一志 21	庄村掲示板横（公道）	一志町庄村地内
363	一志 22	其村集落センター（長円寺境内）	一志町其村 540
364	一志 23	消防団一志方面団第3分団車庫裏	一志町八太 837-1
365	一志 24	中央みのり公園	一志町みのりヶ丘 115-408
366	一志 25	川合文化会館	一志町八太 420-4
367	一志 26	姫路集会所	一志町片野 553-24
368	一志 27	片野消防器具庫	一志町片野 289-1
369	一志 28	小山集会所	一志町小山 401-1
370	一志 29	小山台地公園	一志町小山 854-61
371	一志 30	虹が丘集会所	一志町虹が丘 5-7
372	一志 31	下之世古公民館	一志町波瀬 1794-2
373	一志 32	一区・小湊医院前バス停裏側	一志町波瀬 1977-4
374	一志 33	遠河自衛消防器具庫前	一志町波瀬 2296
375	一志 34	岩垣内公民館駐車場	一志町波瀬 4245-6
376	一志 35	川原出墓地駐車場	一志町波瀬 4462-1
377	一志 36	野口消防器具庫西	一志町波瀬 5040-1
378	一志 37	若杉公園駐車場	一志町波瀬 7902-1
379	一志 38	県道一志美杉線道路残地	一志町波瀬 5858
380	一志 39	室の口公民館	一志町波瀬 6400-1
381	一志 40	市道名倉 354 号線沿市有地	一志町井関 1461-4
382	一志 41	野田公園	一志町高野 26-61
383	一志 42	高野農事組合事務所敷地	一志町高野 1093-1
384	一志 43	波瀬ふれあい会館駐車場	一志町波瀬 4337-1
385	白山 1	大原集会所	白山町大原 200-3
386	白山 2	小杉公民館	白山町小杉 191
387	白山 3	元取公民館	白山町城立 305
388	白山 4	福田山公民館	白山町福田山 577
389	白山 5	二俣集落センター	白山町二俣 702
390	白山 6	真見集落センター	白山町真見 97
391	白山 7	本町生活改善センター	白山町南家城 1500
392	白山 8	家城小学校	白山町南家城 647
393	白山 9	藤集落センター	白山町藤 1551
394	白山 10	山田野上集会所	白山町山田野 464-1
395	白山 11	北家城自主防災センター	白山町北家城 1328
396	白山 12	北出区公民館	白山町山田野 752-3

番号	子局番号	施設名	設置場所
397	白山 13	八ッ山小学校	白山町八対野 2480
398	白山 14	八対野 3 区公民館	白山町八対野 3508
399	白山 15	八対野 1 区公民館	白山町八対野 100
400	白山 16	垣内公民館	白山町垣内 684
401	白山 17	上佐田公民館	白山町佐田 1110
402	白山 18	佐田集会所	白山町佐田 554-3
403	白山 19	倭小学校	白山町上ノ村 183
404	白山 20	南出倶楽部	白山町南出 296-1
405	白山 21	古市公民館	白山町古市 81-1
406	白山 22	杉ヶ瀬公民館	白山町川口 2782
407	白山 23	白山中学校	白山町川口 471-6
408	白山 24	白山公民館	白山町川口 897
409	白山 25	川口小学校	白山町川口 1991
410	白山 26	小野連合区公民館	白山町川口 4003
411	白山 27	大広教育集会所	白山町川口 6520
412	白山 28	茅刈公民館	白山町川口 3437
413	白山 29	向居山出北公民館	白山町二本木 3490
414	白山 30	岡集落センター	白山町岡 169-1
415	白山 31	西徳田公民館	白山町二本木 690-2
416	白山 32	大三小学校	白山町二本木 296
417	白山 33	白山台集会所「ふれあい」	白山町二本木 1001-426
418	白山 34	三ヶ野上集会所	白山町三ヶ野 3382-1
419	白山 35	三ヶ野集会所	白山町三ヶ野 2773-1
420	白山 36	上広集会所	白山町三ヶ野 1106
421	白山 37	青山高原保健休養地	白山町伊勢見 150-195
422	白山 38	東町公民館	白山町南家城 162
423	美杉 1	飯垣内公民館	美杉町太郎生字澳田 4843-2
424	美杉 2	日神地内民地	美杉町太郎生字日神 5099
425	美杉 3	上登下登合同集会所	美杉町太郎生字化不動 5350-3
426	美杉 4	太郎生殿防火水槽	美杉町太郎生字堂ノ元 3817-9
427	美杉 5	萩原地区市道	美杉町太郎生字下垣内 2167-2
428	美杉 6	林道大洞線ゴミ集積所前	美杉町太郎生
429	美杉 7	(旧) 太郎生小学校	美杉町太郎生 2128-1
430	美杉 8	上太郎生西地区農業集落多目的集会所	美杉町太郎生字北垣内 739-1
431	美杉 9	江後中尾集会所	美杉町太郎生字中尾 557
432	美杉 10	雲出川漁業協同組合	美杉町竹原字東垣内 32-4
433	美杉 11	竹原コミュニティ防災センター	美杉町竹原 241-1

番号	子局番号	施設名	設置場所
434	美杉 12	レークサイド君ヶ野駐車場	美杉町八手俣 169-2
435	美杉 13	竹原地域住民センター	美杉町竹原 2777
436	美杉 14	掛之脇公民館	美杉町竹原字小谷 2565
437	美杉 15	第1分団第3格納庫	美杉町竹原字中ノ垣内 2125-4
438	美杉 16	須淵公民館	美杉町八知字堂垣内 674-1
439	美杉 17	立花地内市道残地	美杉町八知字垣内 311-7
440	美杉 18	八知田防火水槽	美杉町八知字八知田 3027-4
441	美杉 19	美杉小西ポンプ場	美杉町八知 1721-1
442	美杉 20	魚九地内防火水槽	美杉町八知字火ノ谷 6079-2
443	美杉 21	八知駅前広場	美杉町八知 5828-1
444	美杉 22	柳瀬地区市道	上市場柳瀬線 132
445	美杉 23	第2分団第4格納庫	美杉町八知米垣内 5153-4
446	美杉 24	第2分団第6格納庫	美杉町八知字前田 9314-1
447	美杉 25	老ヶ野第一公民館	美杉町八知字岩屋口 8243
448	美杉 26	逢坂集会所横三角地	美杉町石名原字女郎畑 2808-1
449	美杉 27	三多気農事集会所	美杉町三多気字家ノ前 390
450	美杉 28	美杉伊勢地三多気ポンプ場	美杉町杉平字大畑 397-3
451	美杉 29	払戸地内市道	美杉町石名原字払戸 892
452	美杉 30	伊勢地地域住民センター	美杉町石名原 1681
453	美杉 31	旧第4分団第4格納庫	美杉町石名原 1881-8・1922-12
454	美杉 32	比津地内民地	美杉町八知字長町 7024
455	美杉 33	波箆防火水槽横民地	美杉町奥津字廣垣内 264-3
456	美杉 34	西俣地内市道	美杉町丹生俣字西俣 1983-5
457	美杉 35	白山消防署美杉分署	美杉町奥津 910-1
458	美杉 36	八幡地域住民センター	美杉町奥津 1288-8
459	美杉 37	(旧)八幡保育所	美杉町川上 345
460	美杉 38	中村地内民地	美杉町川上字温水田 3983-4
461	美杉 39	美杉高齢者婦人センター「しゃくなげ会館」	津市美杉町川上字広垣内 3372
462	美杉 40	相地公会堂	美杉町川上字酒屋垣内 3084-1
463	美杉 41	「養殖魚センター大吉」駐車場	美杉町川上字坂本 2566-2
464	美杉 42	寺広防火水槽	美杉町八手俣字寺広 1223-3
465	美杉 43	脇ヶ野公民館	美杉町八手俣字脇ヶ野 1100-1
466	美杉 44	第7分団第3格納庫	美杉町下之川字山口 705-1
467	美杉 45	宇戸原集会所	美杉町下之川字キビチ 1292
468	美杉 46	下之川地域住民センター	美杉町下之川 6115
469	美杉 47	不動之口防火水槽横	美杉町下之川字不動ノ口 2283-2
470	美杉 48	中津地内民地	美杉町下之川字中津 5060

番号	子局番号	施設名	設置場所
471	美杉 49	上村公民館	美杉町下之川 4367-1
472	美杉 50	第6分団第4格納庫	美杉町下多気字漆 4061-4
473	美杉 51	野登瀬公民館	美杉町下多気字野登瀬 1484
474	美杉 52	白口防火水槽横	美杉町下多気 4252-2
475	美杉 53	やまなみ会館	美杉町下多気 2586-6
476	美杉 54	六田公民館	美杉町下多気 182-1
477	美杉 55	多気地域住民センター	美杉町上多気 1031
478	美杉 56	磯田土建土場	美杉町上多気字町屋 257-2
479	美杉 57	立川区公民館	美杉町上多気字久太夫垣内 111-2
480	美杉 58	奥立川地内民地	上多気奥立川
481	美杉 59	平生欣市氏倉庫横	美杉町丹生俣字平生 217
482	美杉 60	中俣集会所	美杉町丹生俣字高殿 783-1
483	美杉 61	木地屋地内霊園	木戸線 6021-1
484	美杉 62	石名原大妻地内民地	白俣線 6025 東俣線 6024
485	美杉 63	丹生俣木地屋地内市道	戸木線 232-2
486	美杉 64	極楽寺境内	美杉町下之川字戸木 3287
487	美杉 65	竹原中原地内市道	中原線 1045-1

(2) 県防災行政無線

県、県出先機関及び無線設置関係機関との間において災害に関する各種情報、災害時における気象情報並びに災害情報の収集、伝達等に活用する。(無線電話及び無線FAX)

<本市における県防災行政無線機器の設置場所>

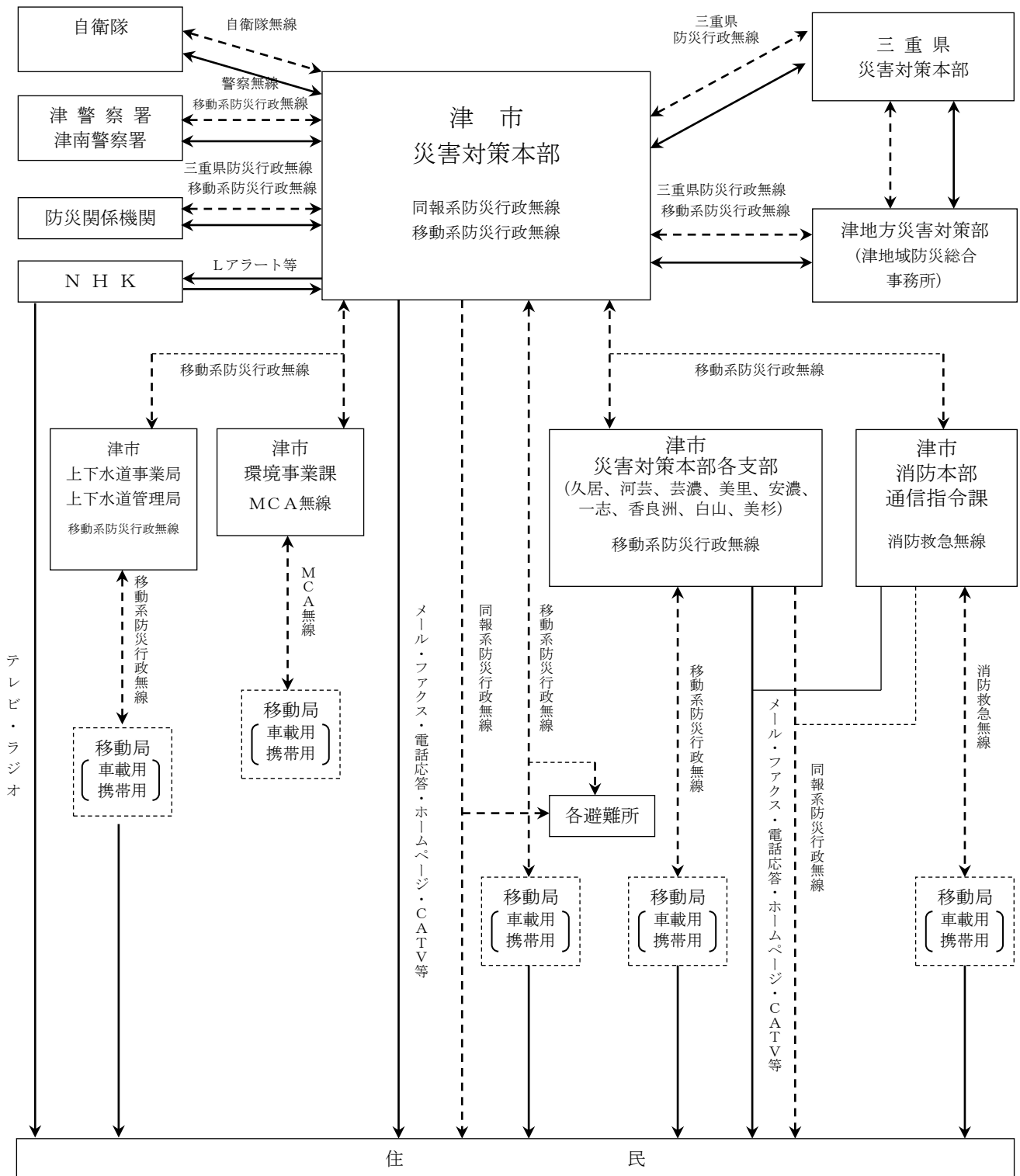
- 本庁(危機管理部)
- 消防本部

11 情報の収集伝達通信系統図（危機管理部、環境部、上下水道事業局、 上下水道管理局、消防本部）

凡 例

----- 無線による伝達系統

————— 無線以外の有線又は使送による伝達系統



IV 水防

12 樋門（建設部、上下水道事業局、農林水産部、各総合支所）

※フラップゲート（旧名：招戸）
 ※マイタゲート（旧名：観音扉）

(津地域)

河川名等	名 称	設 置 場 所	操作責任者		形式
			住 所	氏 名	
志登茂川	東浜	栗真町屋町	—	下水道施設課	巻揚式 フラップ [°] 1連
	外西浜	栗真町屋町	栗真町屋町	栗真町屋排水水利組合長	巻揚式 フラップ [°] 1連
	与六	上浜町三丁目	—	下水道施設課	巻揚式 フラップ [°] 1連
	新五郎	江戸橋一丁目	—	下水道施設課	巻揚式 マイタ 1連
	大塚下	上浜町三丁目	—	下水道施設課	巻揚式 フラップ [°] 1連
	北ノ割	桜橋三丁目	—	下水道施設課	巻揚式 フラップ [°] 1連
	池田	桜橋三丁目	—	下水道施設課	巻揚式 フラップ [°] 2連
	中ノ割	島崎町	—	下水道施設課	巻揚式 フラップ [°] 1連
	新平野防潮	一身田町	桜橋三丁目	三重県津建設事務所	巻揚式 1連
	月の輪	一身田中野	一身田中野	一身田中野区農家組合長	巻揚式 マイタ 2連
	今井井堰	一身田町	一身田豊野	一身田西豊野区自治会長	巻揚式 フラップ [°] 1連
	奥ノ井頭首工	大里睦合町	大里窪田町	窪田町自治会長	ラバー
横 川	逆川	栗真中山町	栗真中山町	栗真中山町水利組合長	巻揚式 マイタ 1連
	横川防潮	栗真中山町	栗真中山町	栗真中山町水利組合長	巻揚式 フラップ [°] 1連
栗真地区海岸	小山	白塚町	—	下水道施設課	巻揚式 1連
	弁天1号	白塚町	—	津北工事事務所	巻揚式 マイタ 1連
	弁天2号	白塚町	—	津北工事事務所	巻揚式 フラップ [°] 1連
	北浜	栗真町屋町	栗真町屋町	栗真町屋排水水利組合長	巻揚式 マイタ 1連
津松阪港海岸 (河芸地区)	塩屋	栗真町屋町	—	下水道施設課	巻揚式 フラップ [°] 1連
毛 無 川	小向	一身田中野	—	下水道施設課	巻揚式 マイタ 2連
	眼鏡	一身田平野	一身田平野	一身田平野区水利組合	巻揚式 マイタ 3連
	花ノ木	一身田中野	一身田中野	一身田中野区農家組合	巻揚式 マイタ 2連
	毛無川防潮	一身田平野	—	三重県津建設事務所	巻揚式 マイタ 5連
	常磐	一身田町	一身田町	地元委託（個人）	巻揚式 1連
	一身田平野1号	一身田平野	—	津北工事事務所	巻揚式 フラップ [°] 1連
	一身田平野2号	一身田平野	—	津北工事事務所	巻揚式 フラップ [°] 1連

河川名等	名 称	設 置 場 所	操作責任者		形 式
			住 所	氏 名	
毛 無 川	一身田平野3号	一身田平野	—	津北工事事務所	巻揚式 フラップ [°] 1連
	一身田平野4号	一身田平野	—	津北工事事務所	巻揚式 フラップ [°] 1連
	一身田平野5号	一身田平野	—	津北工事事務所	巻揚式 フラップ [°] 1連
	一身田平野6号	一身田平野	—	津北工事事務所	巻揚式 フラップ [°] 1連
	三九郎	一身田平野	—	下水道施設課	巻揚式 フラップ [°] 2連
安 濃 川	中河原	中河原	桜橋三丁目	三重県津建設事務所	巻揚式 フラップ [°] 2連
	鳥居町ゲート	鳥居町	桜橋一丁目	津北工事事務所	巻揚式 1連
	栄町ゲート	栄町	—	津北工事事務所	巻揚式 1連
	鳥居町	鳥居町	—	下水道施設課	フラップ [°] 1連
	栄町	栄町一丁目	—	下水道施設課	フラップ [°] 1連
	観音寺	観音寺町	—	津北工事事務所	フラップ [°] 1連
	渋見東部	渋見町	—	津北工事事務所	フラップ [°] 1連
	納所	納所	納所	納所町自治会	巻揚式 1連
	中河原取水樋門	北丸之内	中河原	津市中河原農家(水利)組合長	巻揚式 スライト [°] 1連
	三泗取水樋門	小舟	南河路	三泗連合井水組合長	巻揚式 スライト [°] 1連
津松阪港海岸 (中河原、乙部 地区)	御台場	乙部町	—	下水道施設課	フラップ [°] 1連
岩 田 川	津興	柳山津興	—	下水道施設課	巻揚式 フラップ [°] 1連
	小川	神戸	—	津北工事事務所	巻揚式 フラップ [°] 2連
	川添	川添町	—	津北工事事務所	巻揚式 フラップ [°] 1連
	半田	半田	半田	津北工事事務所	巻揚式 フラップ [°] 1連
	美川	美川町	美川町	津北工事事務所	巻揚式 フラップ [°] 1連
	川田	半田	—	下水道施設課	フラップ [°] 1連
	古河	南丸之内	—	津北工事事務所	巻揚式 フラップ [°] 1連
	石田	修成町	—	下水道施設課	巻揚式 フラップ [°] 1連
	桜垣内	岩田	—	下水道施設課	巻揚式 フラップ [°] 1連
	西浦	岩田	—	下水道施設課	巻揚式 フラップ [°] 1連
	岩田	岩田	—	下水道施設課	巻揚式 フラップ [°] 1連
	川田第2	半田	—	津北工事事務所	フラップ [°] 1連
	船頭町	船頭町津興	—	津北工事事務所	フラップ [°] 1連

河川名等	名 称	設 置 場 所	操作責任者		形式
			住 所	氏 名	
相 川	天神	高茶屋 小森上野町	高茶屋二丁目	上野自治会長	巻揚式 マイタ ラバー } 各1門
	上野	高茶屋 小森上野町	高茶屋二丁目	上野自治会長	
	中ノ割	藤方	—	下水道施設課	巻揚式 フラップ ^o 1連
	藤方	藤方	—	下水道施設課	巻揚式 フラップ ^o 3連
	上大新田	高茶屋小森上 野町	高茶屋小森町	地元委託(個人)	巻揚式 フラップ ^o 1連
	下大新田	高茶屋小森上 野町	高茶屋小森町	地元委託(個人)	巻揚式 フラップ ^o 1連
津松阪港海岸 (伊倉津地区)	大正	高茶屋小森町	—	津南工事事務所	巻揚式 マイタ 3連
月 見 川	小森東部第1号	高茶屋小森町	—	津南工事事務所	巻揚式 マイタ 1連
	小森東部第3号	高茶屋小森町	—	津南工事事務所	巻揚式 マイタ 1連
	小森東部第4号	高茶屋小森町	—	津南工事事務所	巻揚式 マイタ 1連
津松阪港海岸 (伊倉津地区)	川関	雲出本郷町	雲出長常町	長常自治会長	巻揚式 フラップ ^o 4連
雲出古川	八幡	雲出伊倉津町	雲出伊倉津町	伊倉津井土地改良区	巻揚式 フラップ ^o 2連
津松阪港海岸 (伊倉津地区)	長浜	雲出本郷町	—	下水道施設課	巻揚式 フラップ ^o 3連
	神明	雲出伊倉津町	雲出伊倉津町	伊倉津井土地改良区	巻揚式 マイタ 2連
美濃屋川	多々良井頭首工	観音寺町	桜橋一丁目	栄町水利組合長	鋼製起伏式

(久居地域)

河川名等	名 称	設置場所	操作責任者		操作基準
			住 所	氏 名	
谷 杣 川	上正仏	榊原町	榊原区	第四区長	手 動
	上正仏	榊原町	榊原区	第四区長	手 動
雲 出 川	木造	木造町	木造	自治会長	手 動
	雲出	戸木町	雲出川井	土地改良区	手 動
	小野江	久居元町	小野江	土地改良区	手 動
	前田川	木造町	—	下水道施設課	電 動
長 野 川	長野川1号	稲葉町	稲葉町	下稲葉自治会	電 動
	長野川2号	稲葉町	稲葉町	下稲葉自治会	電 動
榊 原 川	榊原川1号	中村町	中村町	中村町自治会	電 動
	榊原川2号	久居一色町	久居一色町	一色農家組合長	電 動
	榊原川3号	中村町	中村町	中村町自治会	電 動

(河芸地域)

河川名等	名 称	設 置 場 所	操作責任者		形 式
			住 所	氏 名	
田 中 川	新町	河芸町上野	河芸町	上野自治会長	巻揚式 フラップ 1 連
	上野	河芸町上野	河芸町	上野自治会長	巻揚式 フラップ 2 連
	大倉	河芸町上野	河芸町	上野自治会長	巻揚式 フラップ 1 連
中 ノ 川	東千里	河芸町東千里	河芸町	東千里土地改良組合	巻揚式 マイ 2 連
	東紡	河芸町東千里	—	津北工事事務所	巻揚式 フラップ 1 連
上野地区海岸	芦原	河芸町上野	—	下水道施設課	巻揚式 フラップ 2 連
	中別保	河芸町中別保	—	津北工事事務所	巻揚式 マイ 1 連
白塚地区海岸	影重	河芸町影重	—	下水道施設課	巻揚式 フラップ 1 連
千里地区海岸	小浜 1 号	河芸町東千里	河芸町	東千里自治会長	巻揚式 フラップ 1 連
	小浜 2 号	河芸町東千里	河芸町	東千里自治会長	巻揚式 フラップ 1 連

(香良洲地域)

河川名等	名 称	設 置 場 所	操作責任者		形 式
			住 所	氏 名	
雲 出 川	川口	香良洲町	—	下水道施設課	巻揚式 (ロー) 1 連

(一志地域)

農業用工作物以外

河川名等	名 称	種 別	操作責任者		形 式
			住 所	氏 名	
雲 出 川	庄村排水ひ管	ひ管	—	一志総合支所 地域振興課	
	高野団地排水ひ管	ひ管	—	一志総合支所 地域振興課	
	西川原排水ひ管	ひ管	—	一志総合支所 地域振興課	
	田尻排水ひ管	ひ管	—	一志総合支所 地域振興課	
	井関第一排水ひ管	ひ管	—	一志総合支所 地域振興課	
	井関排水ひ管	ひ管	—	一志総合支所 地域振興課	

農業用工作物

河川名等	名 称	種 別	操作責任者		形 式
			住 所	氏 名	
雲 出 川	高野頭首工	堰	一志町	高野井土地改良区	
	波瀬川頭首工	堰	一志町	高野井土地改良区	
	神場井用水堰	堰	一志町	神場用水組合	
	弘法井頭首工	堰	一志町	田尻水利組合	

河川名等	名 称	種別	操作責任者		形 式
			住 所	氏 名	
雲 出 川	高野用水ひ管	ひ管	一志町	高野井土地改良区	
	八太用水ひ管	ひ管	一志町	高野井土地改良区	
	黒木注水ひ管	ひ管	一志町	高野井土地改良区	
	神場井用水ひ管	ひ管	一志町	神場用水組合	
	弘法井用水1号ひ管	ひ管	一志町	田尻水利組合	
	弘法井用水2号ひ管	ひ管	一志町	田尻水利組合	
	西新田用水	揚水機場	一志町	上垣内自治会	
	釜ヶ淵用水	揚水機場	一志町	上垣内自治会	
波瀬川	波瀬川サイフォン	横道トネ	一志町	其村自治会	
	高野用水波瀬川サイフォン	横道トネ	一志町	高野井土地改良区	
	八太排水ひ管	一志町八太	一志町	一志総合支所	巻き上げゲート
	井関陸閘	一志町井関	一志町	一志総合支所	横引きゲート

(美杉地域)

河川名等	名 称	設置場所	操作責任者		形 式
			住 所	氏 名	
雲 出 川	立 花	八 知	八 知	立花水利組合	巻揚式 招 戸1連
八手俣川	石 神	丹生俣	上多気	石神水利組合	巻揚式 招 戸1連

13 防潮扉（建設部、農林水産部、上下水道事業局、各総合支所）

(津地域)

河川名等	名 称	設置場所	操作責任者		形 式
			住 所	氏 名	
津松阪港	1号防潮扉	桜橋三丁目	桜橋三丁目	桜橋三丁目北自治会長	横開きゲート
	2号防潮扉	寿 町	寿 町	寿町・極楽町自治会長	横開きゲート
	3号防潮扉	港 町	—	津北工事事務所	横引きゲート
	4号防潮扉	港 町	—	津北工事事務所	横引きゲート
	5号防潮扉	港 町	—	津北工事事務所	横引きゲート
	6号防潮扉	港 町	—	津北工事事務所	横引きゲート
	7号防潮扉	港 町	—	津北工事事務所	横引きゲート
	8号防潮扉	港 町	—	津北工事事務所	横開きゲート
	9号防潮扉	港 町	港 町	津北工事事務所	横開きゲート
	10号防潮扉	港 町	港 町	津北工事事務所	横開きゲート
	11号防潮扉	寿 町	寿 町	寿町・極楽町自治会長	横引きゲート
	12号防潮扉	港 町	—	津北工事事務所	横引きゲート
	13号防潮扉	寿 町	寿 町	寿町・極楽町自治会長	横開きゲート
	14号防潮扉	港 町	—	津北工事事務所	横開きゲート
	15号防潮扉	東丸之内	—	津北工事事務所	横開きゲート
津松阪港 (阿漕・藤枝・ 米津地区海岸)	陸閘	柳山津興	—	三重県津建設事務所	浮力昇降式ゲート
	横引きゲート	柳山津興	—	津北工事事務所	横引きゲート
白塚漁港海岸 (白塚工区)	1号陸閘	白 塚 町	白 塚 町	白塚漁業協同組合	横引きゲート
	2号陸閘	白 塚 町	白 塚 町	白塚漁業協同組合	横引きゲート

(香良洲地域)

河川名等	名 称	設置場所	操作責任者		形 式
			住 所	氏 名	
津松阪港	川口防潮扉 1号	香良洲町	—	下水道施設課	横引きゲート
	川口防潮扉 2号	香良洲町	—	下水道施設課	横引きゲート
	香良洲1号 防潮扉	香良洲町	—	香良洲総合支所	横引きゲート

14 排水機場等（上下水道事業局、農林水産部、各総合支所）

（津地域）

河川名等	名 称	設置場所	構 造			排水能力 m ³ /m	操作責任者	
			原動機	口径mm	出力		住 所	氏 名
志登茂川	横川 排水機場	栗真 中山町	モーター	1,200	145KW	195	栗真 中山町	栗真中山町 水利組合長
				700	50KW	62.4		
				700	110KW	90		
	中山 排水機場	栗真 中山町	エンジン	1,800	350PS	410	栗真 中山町	栗真中山町 水利組合長
				1,800	350PS	410		
	城ヶ苑 排水機場	栗真 中山町	モーター	250	7.5KW	7.05	—	下水道施設課
	志登茂園 排水機場	栗真 町屋町	モーター	1,000	75KW	109.8	—	下水道施設課
	平野 排水機場	一身田 平野	モーター	1,000	75KW	130	一身田 平野	一身田平野区 水利組合長
				500	37KW	30		
	中野 排水機場	一身田 中野	モーター	1,000	75KW	130	—	下水道施設課
	上浜第一 排水機場	上浜町 三丁目	モーター	800	85KW	80	—	下水道施設課
				400	18KW	16.2		
	上浜第二 排水機場	上浜町 三丁目	モーター	300	15KW	10	—	下水道施設課
				200	11KW	5.5		
	江戸橋第一 排水機場	江戸橋 一丁目	モーター	900	65KW	103	—	下水道施設課
		600		30KW	45			
		1,200		240KW	210			
江戸橋第二 排水機場	江戸橋 一丁目	モーター	300	15KW	9	—	下水道施設課	
			300	15KW	9			
一身田 排水機場	一身田 平野	モーター	1,100	120KW	145.2	一身田 平野	一身田平野区 自治会長	
西浜 排水機場	栗真 町屋町	エンジン	300	26PS	13.5	—	下水道施設課	
桜橋第一 排水機場	桜橋 三丁目	モーター	500	75KW	42	—	下水道施設課	
			500	75KW	42			
島崎 排水機場	島崎町	モーター	400	21KW	22	島崎町	下水道施設課	
			400	21KW	22			
桜橋 ポンプ場	桜橋 三丁目	モーター	600	45KW	40	—	下水道施設課	
			1,000	170KW	120			
			1,000	190KW	120			
		エンジン	900	200PS	105			
			900	200PS	105			
			1,300	400PS	220			
			1,800	660PS	420			
			2,000	1,400PS	547			
2,000	1,400PS	547						
毛無川	毛無川 排水機場	エンジン	1,500	320PS	300	—	三重県 津建設事務所	
			1,500	320PS	300			
志登茂川	東浜 排水機場	栗真 町屋町	モーター	600	22KW	31	—	下水道施設課
			エンジン	800	100PS	82		
	小向 排水機場	一身田 中野	モーター	400	18.5KW	18	—	下水道施設課
			エンジン	800	100PS	78		
			700	90PS	60			

河川名等	名称	設置場所	構造			排水能力 m ³ /m	操作責任者	
			原動機	口径mm	出力		住所	氏名
白塚海岸	白塚排水機場	白塚町	モーター	600	55KW	50	—	下水道施設課
			エンジン	1,200 1,500	300PS 420PS	195 325		
	白塚新町ポンプ場	白塚町	モーター	600	90KW	50	—	下水道施設課
			エンジン	600 1,350 1,350	90KW 600PS 600PS	50 255 255		
栗真海岸	町屋ポンプ場 (旧館)	栗真町屋町	モーター	1,000	65KW	132	—	下水道施設課
	町屋ポンプ場 (新館)	栗真町屋町	モーター	1,000	190KW	120	—	下水道施設課
			エンジン	1,350	262PS	210		
安濃川	納所排水機場	納所町	エンジン	1,100	120PS	150	—	農業基盤整備課
	納所第二排水機場	納所町	エンジン	1,200	160PS	180	—	農業基盤整備課
	古河ポンプ場	西古河町	モーター	550 350	75KW 45KW	43 27	—	下水道施設課
	中央浄化センター	高洲町	エンジン	1,200 1,200 1,200 1,350	540PS 540PS 540PS 700PS	200 200 200 250	—	下水道施設課
			モーター	800	185KW	90		
	鳥居町排水機場	鳥居町	モーター	700 500	55KW 37KW	60 34.8	—	下水道施設課
岩田川	弓之町ポンプ場	本町	モーター	600 800	45KW 110KW	45 84	—	下水道施設課
	極楽橋ポンプ場	東丸之内	エンジン	1,100 1,100 1,100	250PS 250PS 250PS	170 170 170	—	下水道施設課
			モーター	900 900	110KW 110KW	110 110		
	阿漕ポンプ場	柳山津興	エンジン	800 800	70PS 70PS	72 72	—	下水道施設課
			ガスタービン	1,500 1,500	600PS 600PS	292 292		
			モーター	800	110KW	82		
	船頭ポンプ場	船頭町	ガスタービン	1,350 1,350	600PS 600PS	234 234	—	下水道施設課
			モーター	700 700	120KW 120KW	59 59		
	乙部ポンプ場	港町	エンジン	1,200	163PS	200	—	下水道施設課
			モーター	1,000 1,000	160KW 75KW	150 125		
1,000 400				75KW 30KW	125 23			
宮之前排水機場	修成町	モーター	600	45KW	37.8	—	下水道施設課	

河川名等	名称	設置場所	構造			排水能力 m ³ /m	操作責任者	
			原動機	口径mm	出力		住所	氏名
岩田川	新町 ポンプ場	南新町	エンジン	800	110PS	80	—	下水道施設課
				1,100	250PS	170		
				1,100	250PS	170		
			1,100	250PS	170			
		モーター	800	75KW	80			
	新町西 ポンプ場	美川町	エンジン	1,200	420PS	188	—	下水道施設課
				1,200	410PS	188		
			900	210PS	94			
	モーター	900	160KW	94				
桜ヶ岡 ポンプ場	岩田	エンジン	900	140PS	109	—	下水道施設課	
			1,350	300PS	233			
	モーター	300	22KW	12				
			900	100KW	109			
川田 排水機場	半田川田	モーター	600	45KW	39	—	下水道施設課	
石田 排水機場	修成町	モーター	350	45KW	27.5	—	下水道施設課	
			350	45KW	27.5			
			350	45KW	27.5			
西丸之内 ポンプ場	西丸之内	モーター	600	55KW	43.8	—	下水道施設課	
			600	55KW	43.8			
半田川田 ポンプ場	半田	モーター	900	260KW	150	—	下水道施設課	
相川	藤方 排水機場	藤方	モーター	800	70KW	81	—	下水道施設課
				800	70KW	81		
	藤方第二 排水機場	藤方	エンジン	800	125PS	85	—	下水道施設課
	藤方西 ポンプ場	藤方	エンジン	1,350	320PS	225	—	下水道施設課
				800	123PS	80		
	モーター	800	90KW	80				
大新田 排水機場	高茶屋小森 上野町	モーター	400	22KW	20	—	下水道施設課	
			400	22KW	20			
天神ポンプ場	高茶屋小森 上野町	エンジン	1,000	250KW	160	—	下水道施設課	
伊倉津 海岸	伊倉津 排水機場	雲出 伊倉津町	エンジン	1,000	115PS	125	雲出 伊倉津町	伊倉津井土地改良区 理事長
川関川	大正樋門 排水機場	高茶屋 小森町	エンジン	1,500	480PS	320	—	下水道施設課
			モーター	250	22KW	8		
				250	22KW	8		
		250	22KW	8				
長浜 ポンプ場	雲出本郷町	エンジン	1,350	440PS	230	—	下水道施設課	
		モーター	1,000	185KW	140			

(久居地域)

河川名等	名 称	設置場所	構 造			排水能力 m ³ /m	操作責任者	
			原動機	口径mm	出力		住 所	氏 名
前田川	前田川排水機場	木造町	エンジン	600	95PS	50	—	下水道施設課
				600	95PS	50		

(河芸地域)

河川名等	名 称	設置場所	構 造			排水能力 m ³ /m	操作責任者	
			原動機	口径mm	出力		住 所	氏 名
河芸漁港 海岸	豊津川 ポンプ場	河芸町 一色	エンジン	3,000	330PS	201	—	下水道施設課
				3,000	330PS	201		
				3,000	330PS	201		
白塚地区 海岸	影重 ポンプ場	河芸町 影重	モーター	700 700	37KW 37KW	62.7 62.7	—	下水道施設課
上野地区 海岸	芦原 排水機場	河芸町 上野	モーター	700 700	55KW 55KW	60 60	—	下水道施設課
田中川	上野新町 排水機場	河芸町 上野	モーター	900	55KW	84	河芸町 上野	新町排水機場管 理組合
	上野新町 第二排水機場	河芸町 上野	モーター	900 200	65KW 11KW	102 6	河芸町 上野	新町排水機場管 理組合
	上野排水機場	河芸町 上野	モーター	1,100 800	65KW 37KW	114 60	河芸町上 野	上野排水機場管 理組合
	小浜樋門 排水機場	河芸町 東千里	モーター	80 80	1.5KW 1.5KW	0.28 0.28	—	下水道施設課
中ノ川	(旧) 千里排水機場	河芸町 東千里	エンジン	800	60PS	72	河芸町 東千里	千里土地改良組 合
			モーター	600	25KW	45		
	(新) 千里排水機場	河芸町 東千里	モーター	1,500	300KW	420	河芸町 東千里	千里土地改良組 合

(香良洲地域)

河川名等	名 称	設置場所	構 造			排水能力 m ³ /m	操作責任者	
			原動機	口径mm	出力		住 所	氏 名
雲出川	川口ポンプ場	香良洲町	エンジン	700	70PS	60	—	下水道施設課
				1,350	250PS	226.5		
				1,350	250PS	226.5		
香良洲 海岸	堀割ポンプ場	香良洲町	モーター	700	50KW	60	—	下水道施設課
			エンジン	1,350	220PS	204		
				1,350	220PS	204		
雲出川 (雲出古 川)	稲葉ポンプ場	香良洲町	エンジン	1,000	227PS	156	—	下水道施設課
			モーター		170KW			
			エンジン	800	130PS	90		

(一志地域)

河川名等	名 称	設置 場所	構 造			排水能力 m ³ /m	操作責任者	
			原動機	口径mm	出力		住 所	氏 名
波瀬川	一志団地 排水機場	一志町	モーター	150	7.5KW	3	一志町 八太	一志団地自治会
			エンジン	150	10PS	3		

下水処理場

名称	所在地	処理能力 (m ³ /日最大)	排除方式
津市中央浄化センター	高洲町 34-1	25,374	合流式
津市浜田浄化センター	河芸町浜田 244-1	170	分流式
津市雲林院浄化センター	芸濃町椋本 48	1,100	分流式
津市椋本浄化センター	芸濃町椋本 2576	3,200	分流式
津市高宮浄化センター	美里町五百野 2012-1	700	分流式

農業集落排水施設

名称	所在地	処理能力 (m ³ /日)	担当部署名
大里処理場	大里小野田町 1078 番地	322	上下水道事業局 下水道施設課
南黒田処理場	河芸町南黒田 1972 番地	149	上下水道事業局 下水道施設課
三行処理場	河芸町三行 2799 番地	157	上下水道事業局 下水道施設課
久知野処理場	河芸町久知野 1686 番地	84	上下水道事業局 下水道施設課
黒田処理場	河芸町高佐 814 番地 2	225	上下水道事業局 下水道施設課
北神山処理場	芸濃町北神山 483 番地 1	138	上下水道事業局 下水道施設課
林川原処理場	芸濃町林 1394 番地 4	79	上下水道事業局 下水道施設課
萩野処理場	芸濃町萩野 8 番地 1	133	上下水道事業局 下水道施設課
楠原処理場	芸濃町楠原 1268 番地 1	179	上下水道事業局 下水道施設課
林処理場	芸濃町林 313 番地 3	254	上下水道事業局 下水道施設課
岡本処理場	芸濃町岡本 880 番地	79	上下水道事業局 下水道施設課
多門処理場	芸濃町多門 416 番地 1	68	上下水道事業局 下水道施設課
小野平処理場	芸濃町小野平 1244 番地	114	上下水道事業局 下水道施設課
穴倉処理場	美里町穴倉 3521 番地	119	上下水道事業局 下水道施設課
北長野処理場	美里町北長野 3022 番地	108	上下水道事業局 下水道施設課
家所処理場	美里町家所 4809 番地	276	上下水道事業局 下水道施設課
高座原処理場	美里町高座原 1846 番地	41	上下水道事業局 下水道施設課
太田処理場	安濃町太田 2052 番地	76	上下水道事業局 下水道施設課
村主処理場	安濃町妙法寺 999 番地	292	上下水道事業局 下水道施設課
中川処理場	安濃町連部 561 番地 3	192	上下水道事業局 下水道施設課
村主南部処理場	安濃町今徳 1687 番地 2	232	上下水道事業局 下水道施設課
草生処理場	安濃町安部 1243 番地 1	276	上下水道事業局 下水道施設課
明合西部処理場	安濃町栗加 1981 番地	457	上下水道事業局 下水道施設課
石橋処理場	一志町石橋 599 番地	87	上下水道事業局 下水道施設課
上太郎生処理場	美杉町太郎生 984 番地 1	100	上下水道事業局 下水道施設課
六田処理場	美杉町下多気 223 番地	18	上下水道事業局 下水道施設課
計 26 地区			

15 消防団の水防管轄（消防本部）

地域	消防団	方面団	分団名	水防管轄河川等
津	津市消防団 定員 2287人	津方面団	方面団本部	方面団活動の総括
			新町分団	安濃川右岸、岩田川左岸
			養正分団	岩田川左岸、安濃川右岸
			敬和分団	安濃川右岸、岩田川左岸、海岸
			橋北分団	志登茂川両岸、安濃川左岸、海岸
			栗真分団	志登茂川左岸、逆川及び横川両岸、海岸
			白塚分団	新川両岸、海岸
			一身田分団	志登茂川右岸、毛無川及び五六川両岸
			大里分団	志登茂川、毛無川、前田川及びび中の川両岸
			高野尾分団	志登茂川及びび中の川両岸
			安東分団	安濃川左岸、美濃屋川両岸
			櫛形分団	穴倉川両岸、安濃川右岸
			片田分団	岩田川両岸
			神戸分団	岩田川両岸、小川及びびおごえ川両岸
			橋南分団	岩田川右岸、海岸
			藤水分団	相川左岸、海岸
			高茶屋分団	相川右岸、天神川両岸、月見川左岸
			雲出分団	雲出川左岸、川関川両岸、海岸
			デージー分団	管内全域
			久居	
第1分団	雲出川			
第2分団	雲出川			
第3分団	雲出川			
第4分団	雲出川			
第5分団	雲出川			
第6分団	雲出川			
第7分団	雲出川、長野川			
第8分団	長野川			
第9分団	長野川			
第10分団	雲出川			
第11分団	管内全域			
河芸		河芸方面団	方面団本部	方面団活動の総括
			第1分団	田中川、海岸
			第2分団	中ノ川、田中川、海岸
			第3分団	田中川
			第4分団	中ノ川、田中川

地 域	消防団	方面団	分団名	水防管轄河川等
芸 濃	津市消防団 定員 2 2 8 7 人	芸濃方面団	方面団本部	方面団活動の総括
			第1分団	安濃川
			第2分団	安濃川、中ノ川
			第3分団	安濃川
			第4分団	安濃川
			第5分団	安濃川
			ささゆり分団	管内全域
美 里		美里方面団	方面団本部	方面団活動の総括
			第1分団	長野川、桂畑川、細野川、中出川、松ヶ久保川、板谷川、丸谷川、長山川、中野川の右岸、左岸
			第2分団	長野川、柳谷川、待口川の右岸、左岸
			第3分団	穴倉川、北高座原川、船山川、高座原川、久保川の右岸、左岸
			第4分団	管内全域
			アザリア分団	管内全域
安 濃		安濃方面団	方面団本部	方面団活動の総括
			草生分団	地区内全河川
			村主分団	地区内全河川
			安濃分団	地区内全河川
			明合分団	地区内全河川
香良洲		香良洲方面団	方面団本部	方面団活動の総括
			第1分団	雲出古川右岸、雲出川左岸、海岸
			第2分団	雲出古川右岸、雲出川左岸、海岸
			第3分団	雲出古川右岸、雲出川左岸、海岸
			第4分団	雲出古川右岸、雲出川左岸、海岸
			第5分団	雲出古川右岸、雲出川左岸、海岸
			第6分団	管内全域
一 志		一志方面団	方面団本部	方面団活動の総括
			第1分団	雲出川、波瀬川
			第2分団	波瀬川
	第3分団		雲出川、波瀬川	
	第4分団		雲出川、波瀬川	
	コスモス分団		管内全域	
白 山	白山方面団	方面団本部	方面団活動の総括	
		第1分団	雲出川、城立川、藤川	
		第2分団	雲出川、弁天川、大広川	
		第3分団	大村川、三ヶ野川	
		第4分団	大村川、垣内川、佐田川	
		第5分団	雲出川、八対野川、山田野川	
		しらさぎ分団	管内全域	

地域	消防団	方面団	分団名	水防管轄河川等
美 杉	津市消防団 定員 2287人	美杉方面団	方面団本部	方面団活動の総括
			第1分団第1部	雲出川両岸、八手俣川両岸
			第1分団第2部	雲出川両岸、八手俣川両岸
			第1分団第3部	雲出川両岸、八手俣川両岸、川井谷川両岸
			第1分団第4部	雲出川両岸
			第2分団第1部	雲出川両岸、神河川両岸
			第2分団第2部	雲出川両岸、城川両岸
			第2分団第3部	雲出川両岸、老ヶ野川両岸、比河川両岸
			第3分団第1部	名張川両岸
			第3分団第2部	名張川両岸
			第3分団第3部	名張川両岸、大谷川両岸
			第3分団第4部	名張川両岸、日神川両岸
			第4分団第1部	伊勢地川両岸、逢坂川両岸、掛田川両岸
			第4分団第2部	伊勢地川両岸、三多気川両岸
			第5分団第1部	雲出川両岸、谷山川両岸、帯子川両岸
			第5分団第2部	雲出川両岸、野谷川両岸、坂本川両岸
			第6分団第1部	八手俣川両岸、漆川両岸、白口川両岸
			第6分団第2部	八手俣川両岸、立川川両岸、平谷川両岸
			第6分団第3部	八手俣川両岸、唐戸谷川両岸、西俣川両岸
			第7分団第1部	八手俣川、寺谷川、不動ノ口川、角原川両岸
第7分団第2部	八手俣川両岸、大谷川両岸			
第7分団第3部	八手俣川両岸、鴉谷川両岸、篠ヶ広川両岸			
		めぐみ分団	管内全域	

16 水防倉庫一覧（消防本部）

地 域	所管別	水系名	倉庫名称	所在地
津	大里 分団	志登茂川	豊里 水防倉庫	大里睦合町
	一身田 分団		一身田 水防倉庫	一身田町
	白塚 分団		白塚 水防倉庫	白塚町
	栗真 分団		栗真 水防倉庫	栗真中山町
	橋北 分団		橋北 水防倉庫	栄町二丁目
	櫛形 分団	安濃川	櫛形 水防倉庫	安東町
	櫛形 分団		櫛形 第2水防倉庫	小舟
	安東 分団		安東 水防倉庫	納所町
	神戸 分団	岩田川	神戸 水防倉庫	神戸
	新町 分団	安濃川	南河路 水防倉庫	南河路
	新町 分団		押加部 水防倉庫	西古河町
	敬和 分団		敬和 水防倉庫	東丸之内
	橋南 分団	相 川	橋南 水防倉庫	藤方
	高茶屋 分団	天神川	南郊 水防倉庫	高茶屋三丁目
	雲出 分団	雲出川	雲出 水防倉庫	雲出本郷町
久 居	第2分団	雲出川	久居元町 水防倉庫	久居元町
	第5分団		新家 水防倉庫	新家町
	第5分団		木造 水防倉庫	木造町
	第6分団		戸木 水防倉庫	戸木町
	第7分団		庄田 水防倉庫	庄田町
	第7分団	長野川	森 水防倉庫	森町
	第10分団	雲出川	須ヶ瀬 水防倉庫	須ヶ瀬町
	第8分団	長野川	稲葉水防倉庫	稲葉町
	第4分団		明神水防倉庫	明神町
香良洲	第2分団	雲出川	香良洲水防ステーション	香良洲町

17 水防資機材備蓄状況（消防本部、各総合支所）

資材名		縄 (kg) (巻)	小杭 (本)	中杭 (本)	大杭 (本)	ポリプロピレン 土のう袋(枚)	鉄線 (束)	スコップ	掛矢	両ツル	方ツル	唐鍬	斧	鋸	鎌	片手ハンマー	ペンチ	バイスケ	棒	土のう	一輪車	たこ	手箕	
倉庫名																								
津	豊里	20	230	70		2,000	1	39	11	5	5	3	3	5	15	10	5	30		100	2			
	一身田	17	100	100	40			27	10	5	4	2	3	2	6	9	4	30	10		2			
	白塚	20	100	200		2,000		30	10	5	4	2	2	4	14	10	2	25		10	2		1	
	栗真	15	200	200	100	1,400	1	33	11	6	5	3	1	4	18	10	4	30		20	2			
	橋北	20	250	200	10	2,000	1	30	9	5	4	2	2	3	20	8	4	30			1			
	櫛形	11	150	60	100	800		10	7	5		4		3	5	18	4			20	1			
	櫛形第2	10	150	40		600		20	5		3	2	2	2	10	1						1		
	安東	8		50	50	600		15	7	6	6		16	4		5		24			28	1	4	
	神戸	19		100		4,000		28	6		4		3	3	13	10	5			20	2		3	
	南河路	25	40	50	10	2,000	1	160	9	5	6		5	5	45	7		35	13			2	30	
	押加部	23	350	200	130	2,000	1	6	2	4	2	3	2	6	20	10		28	10			2		
	敬和	30	100	70		1,000		16	10	2		2		1	14	8	4							1
	橋南	18	12	100	90	2,400		52	10	5			7		18	6	5							
南郊	16	100	300	170	100		33	3	3	5	3	3	1	11	9	3	30	10	50	2				
雲出	17	80	10	4	1,900	1	13	3	19	1	10	3	6	1	6	1	28	10		6			4	
久居	久居元町		20	30				24	1				7		4		8				4	1		
	新家		100			600		10	1	14			1	1	4	4	1							
	木造			14		2,000		5	2													1		
	戸木	2	18			2,000		12	2	3														
	庄田				300	500		9	6	3												1		
	森					50																		
	須ヶ瀬	1	45	50		400		18	7	1		2	4	3	14	1								
	稲葉					50		1																
明神							42		1												4	10		
美里	美里総合支所 地域振興課 倉庫					100		10	2	1										100	5			
香良洲	香良洲水防 ステーション	7	400	240		4,000		101	6		3				1	10				20		1	5	
一志	第3分団第5 館掛倉庫		35	90		500		8	2															
	一志総合支所 総務課倉庫			30				20	7							5						5	0	10
白山	白山総合支所 地域振興課倉庫					200																2		
合 計		279	2,480	2,204	1,004	33,200	6	772	149	98	52	38	64	53	233	147	50	200	33	340	65	13	68	

V 警戒区域

18 土砂災害警戒区域等指定状況一覧表

番号	所在地	区域名	自然現象の種類	土砂災害 特別警戒区域の有無
1	鳥居町	鳥居町1	急傾斜地の崩壊	有
2	鳥居町	鳥居町2	急傾斜地の崩壊	有
3	広明町	広明町1	急傾斜地の崩壊	有
4	広明町	広明町2	急傾斜地の崩壊	有
5	広明町	広明町3	急傾斜地の崩壊	有
6	大谷町	みどりヶ丘団地1	急傾斜地の崩壊	有
7	大谷町	大谷町1	急傾斜地の崩壊	有
8	大谷町、広明町	みどりヶ丘団地2	急傾斜地の崩壊	有
9	大谷町、広明町、観音寺町	大谷町2	急傾斜地の崩壊	有
10	栄町1丁目	栄町1丁目1	急傾斜地の崩壊	有
11	栄町1丁目	栄町1丁目2	急傾斜地の崩壊	有
12	上浜町6丁目	上浜町6丁目1	急傾斜地の崩壊	無
13	上浜町6丁目	上浜町6丁目2	急傾斜地の崩壊	有
14	上浜町6丁目	上浜町6丁目3	急傾斜地の崩壊	有
15	あのかつ台三丁目	あのかつ台三丁目	急傾斜地の崩壊	有
16	あのかつ台四丁目	あのかつ台四丁目1	急傾斜地の崩壊	有
17	あのかつ台四丁目	あのかつ台四丁目2	急傾斜地の崩壊	有
18	あのかつ台五丁目	あのかつ台五丁目	急傾斜地の崩壊	有
19	一身田豊野	一身田豊野1	急傾斜地の崩壊	有
20	一身田豊野	一身田豊野2	急傾斜地の崩壊	有
21	一身田豊野	一身田豊野3	急傾斜地の崩壊	有
22	一身田豊野	一身田豊野4	急傾斜地の崩壊	有
23	一身田豊野	一身田豊野5	急傾斜地の崩壊	有
24	一身田豊野	一身田豊野6	急傾斜地の崩壊	有
25	一身田豊野	一身田豊野7	急傾斜地の崩壊	有
26	一身田豊野	一身田豊野8	急傾斜地の崩壊	有
27	一身田豊野	一身田豊野9	急傾斜地の崩壊	有
28	一身田豊野	一身田豊野10	急傾斜地の崩壊	有
29	一身田豊野	一身田豊野11	急傾斜地の崩壊	有
30	一身田豊野	一身田豊野12	急傾斜地の崩壊	有
31	一身田豊野	一身田豊野13	急傾斜地の崩壊	有
32	一身田豊野	一身田豊野14	急傾斜地の崩壊	有
33	一身田豊野	一身田豊野15	急傾斜地の崩壊	有
34	一身田豊野	一身田豊野16	急傾斜地の崩壊	有
35	一身田豊野	一身田豊野17	急傾斜地の崩壊	有
36	一身田豊野	一身田豊野18	急傾斜地の崩壊	有
37	一身田豊野	一身田豊野19	急傾斜地の崩壊	有
38	一身田豊野	一身田豊野20	急傾斜地の崩壊	有
39	一身田豊野	一身田豊野21	急傾斜地の崩壊	有
40	一身田豊野	一身田豊野22	急傾斜地の崩壊	有
41	一身田上津部田	一身田上津部田1	急傾斜地の崩壊	有
42	一身田上津部田	一身田上津部田2	急傾斜地の崩壊	有
43	大里川北町	大里川北1	急傾斜地の崩壊	有

番号	所在地	区域名	自然現象の種類	土砂災害 特別警戒区域の有無
44	大里川北町	大里川北 2	急傾斜地の崩壊	有
45	大里川北町	大里川北 4	急傾斜地の崩壊	有
46	大里川北町	大里川北 6	急傾斜地の崩壊	有
47	大里川北町	大里川北 7	急傾斜地の崩壊	有
48	大里川北町	大里川北 8	急傾斜地の崩壊	無
49	大里川北町	大里川北 9	急傾斜地の崩壊	有
50	大里川北町	大里川北 10	急傾斜地の崩壊	有
51	大里川北町	大里川北 11	急傾斜地の崩壊	有
52	大里川北町	大里川北 12	急傾斜地の崩壊	有
53	大里川北町	大里睦合 1	急傾斜地の崩壊	有
54	大里川北町	大里睦合 4	急傾斜地の崩壊	有
55	大里川北町	大里睦合 5	急傾斜地の崩壊	有
56	大里川北町	大里睦合 7	急傾斜地の崩壊	有
57	大里川北町、一身田豊野	大里川北 3	急傾斜地の崩壊	有
58	大里川北町、大里小野田町	大里川北 5	急傾斜地の崩壊	有
59	大里窪田町	大里窪田 1	急傾斜地の崩壊	有
60	大里窪田町	大里窪田 2	急傾斜地の崩壊	有
61	大里窪田町	大里窪田 3	急傾斜地の崩壊	有
62	大里睦合町	大里睦合 3	急傾斜地の崩壊	有
63	大里睦合町	大里睦合 6	急傾斜地の崩壊	有
64	大里睦合町	大里睦合 8	急傾斜地の崩壊	有
65	大里睦合町、大里野田町	大里睦合 2	急傾斜地の崩壊	有
66	大里野田町	大里野田 1	急傾斜地の崩壊	有
67	大里野田町	大里野田 2	急傾斜地の崩壊	有
68	大里野田町	大里野田 3	急傾斜地の崩壊	有
69	大里山室町	大里山室 1	急傾斜地の崩壊	有
70	大里山室町	大里山室 2	急傾斜地の崩壊	有
71	大里山室町	大里山室 3	急傾斜地の崩壊	有
72	大里山室町	大里山室 4	急傾斜地の崩壊	有
73	大里山室町	大里山室 5	急傾斜地の崩壊	有
74	高野尾町	高野尾 1	急傾斜地の崩壊	有
75	高野尾町	高野尾 2	急傾斜地の崩壊	有
76	高野尾町	高野尾 3	急傾斜地の崩壊	無
77	高野尾町	高野尾 4	急傾斜地の崩壊	有
78	高野尾町	高野尾 5	急傾斜地の崩壊	有
79	高野尾町	高野尾 6	急傾斜地の崩壊	有
80	豊が丘一丁目、高野尾町	豊が丘一丁目	急傾斜地の崩壊	有
81	豊が丘三丁目、高野尾町	豊が丘三丁目	急傾斜地の崩壊	有
82	豊が丘四丁目、高野尾町	豊が丘四丁目	急傾斜地の崩壊	有
83	豊が丘五丁目、高野尾町	豊が丘五丁目 1	急傾斜地の崩壊	有
84	豊が丘五丁目、高野尾町	豊が丘五丁目 2	急傾斜地の崩壊	有
85	観音寺町	観音寺町 1	急傾斜地の崩壊	有
86	観音寺町	観音寺町 2	急傾斜地の崩壊	有
87	観音寺町	観音寺町 3	急傾斜地の崩壊	無
88	観音寺町	観音寺町 4	急傾斜地の崩壊	有
89	観音寺町	観音寺町 5	急傾斜地の崩壊	有
90	観音寺町	津公園団地 1	急傾斜地の崩壊	無
91	観音寺町	津公園団地 3	急傾斜地の崩壊	有

番号	所在地	区域名	自然現象の種類	土砂災害 特別警戒区域の有無
92	観音寺町、渋見町	津公園団地 2	急傾斜地の崩壊	無
93	渋見町	つつじが丘団地 1	急傾斜地の崩壊	無
94	渋見町	渋見町 1	急傾斜地の崩壊	無
95	渋見町	渋見町 2	急傾斜地の崩壊	無
96	渋見町、観音寺町	つつじが丘団地 2	急傾斜地の崩壊	有
97	長岡町	長岡町	急傾斜地の崩壊	無
98	長岡町	緑の街 4	急傾斜地の崩壊	有
99	河辺町	河辺町 1	急傾斜地の崩壊	有
100	河辺町	河辺町 4	急傾斜地の崩壊	有
101	河辺町	河辺町 5	急傾斜地の崩壊	無
102	河辺町	河辺町 6	急傾斜地の崩壊	有
103	河辺町	河辺町 7	急傾斜地の崩壊	有
104	河辺町	河辺町 8	急傾斜地の崩壊	有
105	河辺町	河辺町 9	急傾斜地の崩壊	有
106	河辺町	河辺町 1 0	急傾斜地の崩壊	無
107	河辺町	河辺町 1 1	急傾斜地の崩壊	有
108	河辺町	津西ハイタウン 3	急傾斜地の崩壊	無
109	河辺町	津西ハイタウン 4	急傾斜地の崩壊	有
110	河辺町	緑の街 1	急傾斜地の崩壊	無
111	河辺町	緑の街 2	急傾斜地の崩壊	無
112	河辺町	緑の街 3	急傾斜地の崩壊	有
113	河辺町、安濃町 太田	津西ハイタウン 1	急傾斜地の崩壊	有
114	河辺町、一身田上津部田	河辺町 2	急傾斜地の崩壊	無
115	河辺町、一身田上津部田	河辺町 3	急傾斜地の崩壊	有
116	河辺町、一身田上津部田	津西ハイタウン 2	急傾斜地の崩壊	有
117	半田	高松山団地	急傾斜地の崩壊	有
118	半田	半田 1	急傾斜地の崩壊	有
119	半田	半田 2	急傾斜地の崩壊	有
120	半田	半田 3	急傾斜地の崩壊	有
121	半田	半田 4	急傾斜地の崩壊	有
122	半田	半田 5	急傾斜地の崩壊	有
123	半田	半田 6	急傾斜地の崩壊	有
124	半田	半田 7	急傾斜地の崩壊	有
125	半田	半田 8	急傾斜地の崩壊	有
126	神戸	神戸	急傾斜地の崩壊	有
127	野田	泉ヶ丘団地 2	急傾斜地の崩壊	有
128	野田	野田 1	急傾斜地の崩壊	有
129	野田	野田 2	急傾斜地の崩壊	有
130	野田	野田 3	急傾斜地の崩壊	有
131	野田、片田長谷場町	泉ヶ丘団地 1	急傾斜地の崩壊	有
132	緑が丘 1 丁目、野田	緑が丘 1 丁目 1	急傾斜地の崩壊	無
133	緑が丘 1 丁目、野田、神戸	緑が丘 1 丁目 2	急傾斜地の崩壊	有
134	緑が丘 2 丁目	緑が丘 2 丁目 2	急傾斜地の崩壊	有
135	緑が丘 2 丁目、野田	緑が丘 2 丁目 1	急傾斜地の崩壊	有
136	緑が丘 2 丁目、野田	緑が丘 2 丁目 3	急傾斜地の崩壊	有
137	緑が丘 2 丁目、野田	緑が丘 2 丁目 4	急傾斜地の崩壊	有
138	殿村	殿村 1	急傾斜地の崩壊	有
139	殿村	殿村 2	急傾斜地の崩壊	有

番号	所在地	区域名	自然現象の種類	土砂災害 特別警戒区域の有無
140	殿村	殿村Ⅰ-1	急傾斜地の崩壊	有
141	小舟	小舟1	急傾斜地の崩壊	有
142	小舟	小舟2	急傾斜地の崩壊	無
143	小舟	小舟Ⅰ-1	急傾斜地の崩壊	無
144	小舟	分部Ⅱ-6	急傾斜地の崩壊	無
145	分部	山垣内	急傾斜地の崩壊	有
146	分部	分部	急傾斜地の崩壊	有
147	分部	分部1	急傾斜地の崩壊	無
148	分部	分部Ⅰ-1	急傾斜地の崩壊	有
149	分部	分部Ⅰ-2	急傾斜地の崩壊	有
150	分部	分部Ⅱ-1	急傾斜地の崩壊	有
151	分部	分部Ⅱ-2	急傾斜地の崩壊	有
152	分部	分部Ⅱ-3	急傾斜地の崩壊	有
153	分部	分部Ⅱ-4	急傾斜地の崩壊	有
154	分部	分部Ⅱ-5	急傾斜地の崩壊	有
155	分部	分部Ⅲ-11	急傾斜地の崩壊	有
156	分部	なし谷	土石流	無
157	分部	地藏谷 山垣内谷川	土石流	有
158	産品	産品	急傾斜地の崩壊	有
159	産品	産品1	急傾斜地の崩壊	有
160	産品	産品2	急傾斜地の崩壊	有
161	産品	志袋南	土石流	有
162	産品	志袋北	土石流	有
163	片田長谷場町	長谷場1	急傾斜地の崩壊	有
164	片田長谷場町	長谷場2	急傾斜地の崩壊	有
165	片田田中町	片田田中Ⅰ-1	急傾斜地の崩壊	有
166	片田志袋町	産品Ⅰ-1	急傾斜地の崩壊	有
167	片田志袋町	志袋	急傾斜地の崩壊	有
168	片田志袋町	片田志袋Ⅰ-1	急傾斜地の崩壊	有
169	片田志袋町	片田志袋Ⅰ-2	急傾斜地の崩壊	有
170	片田志袋町	片田志袋Ⅱ-1	急傾斜地の崩壊	有
171	片田志袋町	片田志袋Ⅱ-2	急傾斜地の崩壊	有
172	片田志袋町	片田志袋Ⅱ-3	急傾斜地の崩壊	有
173	片田志袋町	片田志袋Ⅱ-4	急傾斜地の崩壊	有
174	片田志袋町	片田志袋Ⅱ-5	急傾斜地の崩壊	有
175	片田志袋町	片田志袋Ⅱ-6	急傾斜地の崩壊	有
176	片田志袋町	片田志袋Ⅱ-7	急傾斜地の崩壊	有
177	片田志袋町	片田志袋Ⅲ-11	急傾斜地の崩壊	有
178	片田志袋町	片田志袋町1	急傾斜地の崩壊	有
179	片田志袋町	片田志袋町2	急傾斜地の崩壊	有
180	片田志袋町	片田志袋町3	急傾斜地の崩壊	有
181	片田長谷町	長谷	急傾斜地の崩壊	有
182	片田長谷町	片田長谷Ⅰ-1	急傾斜地の崩壊	有
183	片田長谷町	片田長谷Ⅰ-2	急傾斜地の崩壊	有
184	片田長谷町	片田長谷Ⅱ-1	急傾斜地の崩壊	有
185	片田長谷町	片田長谷Ⅱ-2	急傾斜地の崩壊	有
186	片田長谷町	片田長谷町1	急傾斜地の崩壊	有
187	片田長谷町	東谷	土石流	有

番号	所在地	区域名	自然現象の種類	土砂災害 特別警戒区域の有無
188	片田長谷町	臈谷	土石流	有
189	片田井戸町	井戸	急傾斜地の崩壊	有
190	片田井戸町	片田井戸Ⅰ-1	急傾斜地の崩壊	有
191	片田町	片田Ⅰ-1	急傾斜地の崩壊	有
192	片田町	片田Ⅰ-2	急傾斜地の崩壊	有
193	片田町	片田Ⅲ-3	急傾斜地の崩壊	有
194	片田町	西谷山	土石流	無
195	片田久保町	久保	急傾斜地の崩壊	有
196	片田久保町	片田	急傾斜地の崩壊	有
197	片田久保町	片田久保Ⅰ-1	急傾斜地の崩壊	有
198	片田久保町	片田久保Ⅲ-5	急傾斜地の崩壊	有
199	片田久保町	久保谷川	土石流	有
200	片田久保町	宮の越	土石流	無
201	片田薬王寺町	片田薬王寺Ⅰ-1	急傾斜地の崩壊	有
202	片田薬王寺町	片田薬王寺Ⅱ-1	急傾斜地の崩壊	有
203	片田薬王寺町	片田薬王寺Ⅱ-2	急傾斜地の崩壊	有
204	片田薬王寺町	片田薬王寺Ⅱ-3	急傾斜地の崩壊	有
205	片田薬王寺町	片田薬王寺Ⅲ-5	急傾斜地の崩壊	有
206	片田薬王寺町	薬王寺	急傾斜地の崩壊	有
207	片田薬王寺町	里中2	急傾斜地の崩壊	有
208	片田新町	片田久保Ⅲ-24	急傾斜地の崩壊	有
209	片田新町	片田新Ⅰ-1	急傾斜地の崩壊	有
210	垂水	垂水1	急傾斜地の崩壊	有
211	垂水	垂水2	急傾斜地の崩壊	有
212	垂水	垂水3	急傾斜地の崩壊	有
213	垂水	垂水4	急傾斜地の崩壊	有
214	垂水	垂水5	急傾斜地の崩壊	有
215	垂水	垂水6	急傾斜地の崩壊	有
216	垂水	垂水7	急傾斜地の崩壊	無
217	垂水	垂水8	急傾斜地の崩壊	有
218	垂水	垂水9	急傾斜地の崩壊	無
219	垂水	垂水10	急傾斜地の崩壊	無
220	垂水	垂水11	急傾斜地の崩壊	無
221	垂水	垂水12	急傾斜地の崩壊	有
222	垂水	潮見ヶ丘	急傾斜地の崩壊	有
223	西阿漕町岩田、垂水、大倉、上弁財町津興	西阿漕町岩田	急傾斜地の崩壊	有
224	高茶屋1丁目、高茶屋3丁目	高茶屋1丁目	急傾斜地の崩壊	有
225	高茶屋2丁目、城山1丁目	高茶屋2丁目2	急傾斜地の崩壊	有
226	高茶屋2丁目、城山2丁目	高茶屋2丁目1	急傾斜地の崩壊	有
227	高茶屋3丁目、城山1丁目	高茶屋3丁目	急傾斜地の崩壊	有
228	高茶屋4丁目、高茶屋3丁目、高茶屋1丁目	高茶屋4丁目	急傾斜地の崩壊	有
229	城山1丁目、高茶屋2丁目	高茶屋2丁目3	急傾斜地の崩壊	有
230	城山1丁目、高茶屋2丁目	城山1丁目	急傾斜地の崩壊	有
231	城山2丁目	城山2丁目	急傾斜地の崩壊	有
232	久居西鷹跡町	西鷹跡町	急傾斜地の崩壊	有
233	久居元町	西浦	急傾斜地の崩壊	有
234	久居元町	西浦1	急傾斜地の崩壊	有
235	久居小野辺町	小野辺町	急傾斜地の崩壊	無

番号	所在地	区域名	自然現象の種類	土砂災害 特別警戒区域の有無
236	久居相川町	相川 1	急傾斜地の崩壊	有
237	川方町	川方	急傾斜地の崩壊	有
238	牧町、川方町	牧町	急傾斜地の崩壊	有
239	新家町	新家町	急傾斜地の崩壊	有
240	戸木町	久居 59	急傾斜地の崩壊	有
241	戸木町	久居 66	急傾斜地の崩壊	有
242	戸木町	戸木町	急傾斜地の崩壊	無
243	戸木町	戸木町 1	急傾斜地の崩壊	有
244	戸木町	戸木町 2	急傾斜地の崩壊	有
245	戸木町	庄田 4	急傾斜地の崩壊	有
246	庄田町	久居 63	急傾斜地の崩壊	有
247	庄田町	久居 64	急傾斜地の崩壊	有
248	庄田町	庄田 2	急傾斜地の崩壊	有
249	庄田町	庄田 3	急傾斜地の崩壊	有
250	庄田町、戸木町	庄田 5	急傾斜地の崩壊	有
251	庄田町、中村町	庄田 1	急傾斜地の崩壊	有
252	庄田町、中村町	中村 3	急傾斜地の崩壊	有
253	庄田町、中村町	△入田	土石流	有
254	庄田町、中村町	庄田町	土石流	有
255	森町	久居 58	急傾斜地の崩壊	有
256	森町	森町 1	急傾斜地の崩壊	無
257	森町	森町 2	急傾斜地の崩壊	無
258	森町	森町 3	急傾斜地の崩壊	有
259	久居一色町	一色	急傾斜地の崩壊	有
260	久居一色町	一色 2	急傾斜地の崩壊	有
261	久居一色町、大鳥町	大鳥 4	急傾斜地の崩壊	有
262	中村町	久居 61	急傾斜地の崩壊	有
263	中村町	山の越	急傾斜地の崩壊	有
264	中村町	中村	急傾斜地の崩壊	有
265	中村町	中村 1	急傾斜地の崩壊	有
266	中村町	中村 2	急傾斜地の崩壊	有
267	中村町	西生寺	土石流	有
268	中村町	中村-1	土石流	有
269	中村町	猪の谷	土石流	有
270	大鳥町	大鳥	急傾斜地の崩壊	有
271	大鳥町	大鳥 2	急傾斜地の崩壊	有
272	大鳥町	大鳥 3	急傾斜地の崩壊	有
273	稲葉町	稲葉 1	急傾斜地の崩壊	有
274	稲葉町	稲葉 2	急傾斜地の崩壊	有
275	稲葉町	稲葉 3	急傾斜地の崩壊	有
276	稲葉町	稲葉 4	急傾斜地の崩壊	有
277	稲葉町	稲葉 5	急傾斜地の崩壊	有
278	稲葉町	稲葉 6	急傾斜地の崩壊	有
279	稲葉町	下稲葉	急傾斜地の崩壊	有
280	稲葉町	久居 11	急傾斜地の崩壊	有
281	稲葉町	久居 15	急傾斜地の崩壊	有
282	稲葉町	久居 16	急傾斜地の崩壊	有
283	稲葉町	久居 42	急傾斜地の崩壊	有

番号	所在地	区域名	自然現象の種類	土砂災害 特別警戒区域の有無
284	稲葉町	北出	急傾斜地の崩壊	有
285	久居緑が丘町、久居一色町	緑ヶ丘町 1	急傾斜地の崩壊	有
286	久居緑が丘町、久居一色町	緑ヶ丘町 2	急傾斜地の崩壊	有
287	榊原町	一の坂 1	急傾斜地の崩壊	有
288	榊原町	一の坂 2	急傾斜地の崩壊	有
289	榊原町	一の坂 3	急傾斜地の崩壊	有
290	榊原町	一の坂 4	急傾斜地の崩壊	有
291	榊原町	下安子	急傾斜地の崩壊	有
292	榊原町	下垣内 1	急傾斜地の崩壊	有
293	榊原町	下垣内 2	急傾斜地の崩壊	有
294	榊原町	下村	急傾斜地の崩壊	有
295	榊原町	花掛 1	急傾斜地の崩壊	有
296	榊原町	花掛 2	急傾斜地の崩壊	有
297	榊原町	丸ヶ谷 1	急傾斜地の崩壊	有
298	榊原町	丸ヶ谷 2	急傾斜地の崩壊	有
299	榊原町	久居 6	急傾斜地の崩壊	有
300	榊原町	久居 7	急傾斜地の崩壊	有
301	榊原町	久居 19	急傾斜地の崩壊	有
302	榊原町	久居 21	急傾斜地の崩壊	有
303	榊原町	久居 35	急傾斜地の崩壊	有
304	榊原町	久居 37	急傾斜地の崩壊	有
305	榊原町	古井谷 1	急傾斜地の崩壊	有
306	榊原町	古井谷 2	急傾斜地の崩壊	有
307	榊原町	古井谷 3	急傾斜地の崩壊	有
308	榊原町	古井谷 4	急傾斜地の崩壊	有
309	榊原町	古井谷 5	急傾斜地の崩壊	有
310	榊原町	坂井	急傾斜地の崩壊	有
311	榊原町	榊原 1	急傾斜地の崩壊	有
312	榊原町	榊原 2	急傾斜地の崩壊	有
313	榊原町	榊原 3	急傾斜地の崩壊	有
314	榊原町	榊原 4	急傾斜地の崩壊	有
315	榊原町	榊原 5	急傾斜地の崩壊	有
316	榊原町	榊原 6	急傾斜地の崩壊	有
317	榊原町	榊原 7	急傾斜地の崩壊	有
318	榊原町	榊原 8	急傾斜地の崩壊	有
319	榊原町	榊原 9	急傾斜地の崩壊	有
320	榊原町	榊原 10	急傾斜地の崩壊	有
321	榊原町	榊原 11	急傾斜地の崩壊	有
322	榊原町	榊原 12	急傾斜地の崩壊	有
323	榊原町	榊原 13	急傾斜地の崩壊	有
324	榊原町	榊原 14	急傾斜地の崩壊	有
325	榊原町	榊原 15	急傾斜地の崩壊	有
326	榊原町	榊原 18	急傾斜地の崩壊	有
327	榊原町	榊原 19	急傾斜地の崩壊	有
328	榊原町	榊原 21	急傾斜地の崩壊	有
329	榊原町	榊原 22	急傾斜地の崩壊	有
330	榊原町	榊原 23	急傾斜地の崩壊	有
331	榊原町	榊原 24	急傾斜地の崩壊	有

番号	所在地	区域名	自然現象の種類	土砂災害 特別警戒区域の有無
332	榊原町	榊原 25	急傾斜地の崩壊	有
333	榊原町	榊原 26	急傾斜地の崩壊	有
334	榊原町	榊原 27	急傾斜地の崩壊	有
335	榊原町	榊原 28	急傾斜地の崩壊	有
336	榊原町	榊原 29	急傾斜地の崩壊	有
337	榊原町	榊原 30	急傾斜地の崩壊	有
338	榊原町	榊原 31	急傾斜地の崩壊	有
339	榊原町	榊原 32	急傾斜地の崩壊	有
340	榊原町	榊原 33	急傾斜地の崩壊	有
341	榊原町	榊原 34	急傾斜地の崩壊	有
342	榊原町	榊原 35	急傾斜地の崩壊	有
343	榊原町	榊原 36	急傾斜地の崩壊	有
344	榊原町	榊原 37	急傾斜地の崩壊	有
345	榊原町	榊原 39	急傾斜地の崩壊	有
346	榊原町	榊原 40	急傾斜地の崩壊	有
347	榊原町	榊原 41	急傾斜地の崩壊	有
348	榊原町	榊原 42	急傾斜地の崩壊	有
349	榊原町	榊原 43	急傾斜地の崩壊	有
350	榊原町	榊原 44	急傾斜地の崩壊	有
351	榊原町	榊原 45	急傾斜地の崩壊	有
352	榊原町	榊原 46	急傾斜地の崩壊	有
353	榊原町	榊原 47	急傾斜地の崩壊	有
354	榊原町	榊原 49	急傾斜地の崩壊	有
355	榊原町	上安子	急傾斜地の崩壊	有
356	榊原町	上垣内	急傾斜地の崩壊	無
357	榊原町	西出	急傾斜地の崩壊	有
358	榊原町	谷柚	急傾斜地の崩壊	有
359	榊原町	中ノ山	急傾斜地の崩壊	有
360	榊原町	八知山 1	急傾斜地の崩壊	有
361	榊原町	里 1	急傾斜地の崩壊	有
362	榊原町	里 2	急傾斜地の崩壊	有
363	榊原町	安子谷-7	土石流	有
364	榊原町	安子谷-8	土石流	有
365	榊原町	安子谷-9	土石流	有
366	榊原町	安子谷-11	土石流	有
367	榊原町	安子谷-12	土石流	有
368	榊原町	一ノ坂川	土石流	有
369	榊原町	一ノ坂沢 1	土石流	無
370	榊原町	一ノ坂沢 2	土石流	有
371	榊原町	奥ノ谷-1	土石流	有
372	榊原町	奥ノ谷-2	土石流	有
373	榊原町	岡	土石流	有
374	榊原町	笠松	土石流	有
375	榊原町	丸ヶ谷川権現谷	土石流	有
376	榊原町	丸ヶ谷川打越	土石流	有
377	榊原町	金毘羅山	土石流	有
378	榊原町	山の神戸 2	土石流	有
379	榊原町	城ヶ谷	土石流	有

番号	所在地	区域名	自然現象の種類	土砂災害 特別警戒区域の有無
380	榊原町	西出谷	土石流	有
381	榊原町	東浦谷	土石流	無
382	榊原町	日向谷	土石流	有
383	榊原町	八知山	土石流	有
384	榊原町	平谷	土石流	有
385	榊原町	北の洞	土石流	有
386	榊原町	北裏谷 11	土石流	有
387	榊原町	北裏谷 12	土石流	有
388	榊原町	北裏谷 13	土石流	無
389	榊原町、白山町三ヶ野	八知山 2	急傾斜地の崩壊	有
390	河芸町上野	上野 1	急傾斜地の崩壊	無
391	河芸町上野	上野 2	急傾斜地の崩壊	有
392	河芸町上野	上野 3	急傾斜地の崩壊	有
393	河芸町上野	上野 4	急傾斜地の崩壊	有
394	河芸町上野	上野 I-1	急傾斜地の崩壊	有
395	河芸町久知野	久知野 I-1	急傾斜地の崩壊	有
396	河芸町久知野	久知野 I-2	急傾斜地の崩壊	有
397	河芸町久知野	久知野 I-3	急傾斜地の崩壊	有
398	河芸町北黒田	北黒田 1	急傾斜地の崩壊	有
399	河芸町北黒田	北黒田 2	急傾斜地の崩壊	有
400	河芸町北黒田	北黒田 I-1	急傾斜地の崩壊	有
401	河芸町北黒田	北黒田 II-1	急傾斜地の崩壊	有
402	河芸町北黒田	北黒田 II-2	急傾斜地の崩壊	有
403	河芸町北黒田	北黒田 II-3	急傾斜地の崩壊	有
404	河芸町北黒田	北黒田 II-4	急傾斜地の崩壊	有
405	河芸町北黒田	北黒田 II-5	急傾斜地の崩壊	有
406	河芸町北黒田	北黒田 II-6	急傾斜地の崩壊	有
407	河芸町北黒田	北黒田 II-7	急傾斜地の崩壊	有
408	河芸町北黒田	北黒田 II-8	急傾斜地の崩壊	有
409	河芸町北黒田	北黒田 III-20	急傾斜地の崩壊	有
410	河芸町南黒田	南黒田	急傾斜地の崩壊	有
411	河芸町南黒田	南黒田 1	急傾斜地の崩壊	有
412	河芸町南黒田	南黒田 2	急傾斜地の崩壊	有
413	河芸町南黒田	南黒田 3	急傾斜地の崩壊	有
414	河芸町南黒田	南黒田 I-1	急傾斜地の崩壊	有
415	河芸町南黒田	南黒田 I-2	急傾斜地の崩壊	有
416	河芸町南黒田	南黒田 II-1	急傾斜地の崩壊	有
417	河芸町南黒田	南黒田 II-2	急傾斜地の崩壊	有
418	河芸町南黒田	南黒田 II-4	急傾斜地の崩壊	有
419	河芸町南黒田	南黒田 II-5	急傾斜地の崩壊	有
420	河芸町南黒田	南黒田 II-6	急傾斜地の崩壊	有
421	河芸町浜田	浜田	急傾斜地の崩壊	有
422	河芸町浜田	浜田 I-1	急傾斜地の崩壊	有
423	河芸町赤部	赤部 1	急傾斜地の崩壊	有
424	河芸町赤部	赤部 II-1	急傾斜地の崩壊	有
425	河芸町赤部	赤部 II-2	急傾斜地の崩壊	有
426	河芸町赤部	赤部 II-3	急傾斜地の崩壊	有
427	河芸町三行	三行 1	急傾斜地の崩壊	有

番号	所在地	区域名	自然現象の種類	土砂災害 特別警戒区域の有無
428	河芸町三行	三行Ⅱ-1	急傾斜地の崩壊	有
429	河芸町三行	三行Ⅱ-2	急傾斜地の崩壊	有
430	河芸町三行	三行Ⅱ-3	急傾斜地の崩壊	有
431	河芸町三行	三行Ⅱ-4	急傾斜地の崩壊	有
432	河芸町三行	三行Ⅲ-23	急傾斜地の崩壊	有
433	河芸町千里ヶ丘	千里ヶ丘1	急傾斜地の崩壊	有
434	河芸町千里ヶ丘	千里ヶ丘2	急傾斜地の崩壊	有
435	芸濃町椋本	岩原	急傾斜地の崩壊	有
436	芸濃町椋本	椋本1	急傾斜地の崩壊	有
437	芸濃町椋本	椋本2	急傾斜地の崩壊	有
438	芸濃町椋本	椋本3	急傾斜地の崩壊	有
439	芸濃町楠原	楠原	急傾斜地の崩壊	有
440	芸濃町楠原	楠原1	急傾斜地の崩壊	有
441	芸濃町林	川原	急傾斜地の崩壊	無
442	芸濃町林	林	急傾斜地の崩壊	有
443	芸濃町林	林1	急傾斜地の崩壊	有
444	芸濃町林	林2	急傾斜地の崩壊	有
445	芸濃町林	林3	急傾斜地の崩壊	有
446	芸濃町中縄	中縄	急傾斜地の崩壊	有
447	芸濃町忍田	忍田	急傾斜地の崩壊	有
448	芸濃町忍田	忍田24	急傾斜地の崩壊	有
449	芸濃町忍田	忍田25	急傾斜地の崩壊	有
450	芸濃町忍田	上瀬野	土石流	有
451	芸濃町忍田	谷の田	土石流	有
452	芸濃町忍田	忍田7	土石流	有
453	芸濃町忍田	満谷1	土石流	無
454	芸濃町忍田	満谷2	土石流	有
455	芸濃町忍田、芸濃町雲林院	下瀬野	土石流	有
456	芸濃町忍田、芸濃町中縄	忍田26	急傾斜地の崩壊	有
457	芸濃町小野平	小野平	急傾斜地の崩壊	有
458	芸濃町小野平	小野平	地滑り	無
459	芸濃町小野平	寒谷-1	土石流	有
460	芸濃町小野平	寒谷-2	土石流	有
461	芸濃町小野平	寒谷-3	土石流	有
462	芸濃町小野平	瀬戸南-1	土石流	有
463	芸濃町小野平	瀬戸南-2	土石流	有
464	芸濃町小野平	瀬戸南-3	土石流	有
465	芸濃町多門	多門	急傾斜地の崩壊	有
466	芸濃町多門	多門2	土石流	有
467	芸濃町北神山	北神山	急傾斜地の崩壊	有
468	芸濃町萩野	萩野	急傾斜地の崩壊	有
469	芸濃町岡本	岡本1	急傾斜地の崩壊	有
470	芸濃町岡本	岡本2	急傾斜地の崩壊	有
471	芸濃町岡本	岡本3	急傾斜地の崩壊	有
472	芸濃町岡本	東岡本	急傾斜地の崩壊	有
473	芸濃町雲林院	雲林院1	急傾斜地の崩壊	有
474	芸濃町雲林院	雲林院3	急傾斜地の崩壊	有
475	芸濃町雲林院	雲林院4	急傾斜地の崩壊	有

番号	所在地	区域名	自然現象の種類	土砂災害 特別警戒区域の有無
476	芸濃町雲林院	雲林院 5	急傾斜地の崩壊	有
477	芸濃町雲林院	雲林院 6	急傾斜地の崩壊	有
478	芸濃町雲林院	雲林院 7	急傾斜地の崩壊	有
479	芸濃町雲林院	雲林院 8	急傾斜地の崩壊	有
480	芸濃町雲林院	雲林院 10	急傾斜地の崩壊	有
481	芸濃町雲林院	雲林院 11	急傾斜地の崩壊	有
482	芸濃町雲林院	市場	急傾斜地の崩壊	有
483	芸濃町雲林院	南山	急傾斜地の崩壊	有
484	芸濃町雲林院	雲林院	地滑り	無
485	芸濃町雲林院	浦ヶ谷	土石流	無
486	芸濃町雲林院	雲林院 12	土石流	有
487	芸濃町雲林院	細谷	土石流	無
488	芸濃町雲林院	坂谷	土石流	無
489	芸濃町雲林院	城山	土石流	有
490	芸濃町雲林院	真防谷	土石流	無
491	芸濃町雲林院	杉谷	土石流	有
492	芸濃町雲林院	大洞	土石流	有
493	芸濃町雲林院	中瀬古	土石流	無
494	芸濃町雲林院	南山 1	土石流	有
495	芸濃町雲林院	南山 2-1	土石流	有
496	芸濃町雲林院	南山 2-2	土石流	有
497	芸濃町雲林院	南山 2-3	土石流	有
498	芸濃町雲林院	風呂之谷-1	土石流	無
499	芸濃町雲林院	風呂之谷-2	土石流	有
500	芸濃町雲林院、多門	南山	地滑り	無
501	芸濃町河内	下之垣内 4	急傾斜地の崩壊	有
502	芸濃町河内	下之垣内 5	急傾斜地の崩壊	有
503	芸濃町河内	河内 9	急傾斜地の崩壊	有
504	芸濃町河内	河内 10	急傾斜地の崩壊	有
505	芸濃町河内	河内 11	急傾斜地の崩壊	有
506	芸濃町河内	河内 12	急傾斜地の崩壊	有
507	芸濃町河内	河内 13	急傾斜地の崩壊	有
508	芸濃町河内	河内 14	急傾斜地の崩壊	有
509	芸濃町河内	河内 15	急傾斜地の崩壊	有
510	芸濃町河内	河内 16	急傾斜地の崩壊	有
511	芸濃町河内	河内 17	急傾斜地の崩壊	有
512	芸濃町河内	河内 18	急傾斜地の崩壊	有
513	芸濃町河内	河内 21	急傾斜地の崩壊	有
514	芸濃町河内	出店	急傾斜地の崩壊	有
515	芸濃町河内	宝並	急傾斜地の崩壊	有
516	芸濃町河内	宝並 8	急傾斜地の崩壊	有
517	芸濃町河内	北畑 8	急傾斜地の崩壊	有
518	芸濃町河内	落合 5	急傾斜地の崩壊	有
519	芸濃町河内	六呂屋	急傾斜地の崩壊	有
520	芸濃町河内	安濃ダム支溪	土石流	有
521	芸濃町河内	安濃川河内支溪-1	土石流	有
522	芸濃町河内	安濃川河内支溪-2	土石流	有
523	芸濃町河内	下間谷	土石流	有

番号	所在地	区域名	自然現象の種類	土砂災害 特別警戒区域の有無
524	芸濃町河内	下之垣内 6	土石流	有
525	芸濃町河内	覚ヶ野	土石流	有
526	芸濃町河内	覚ヶ野谷黒菅川	土石流	有
527	芸濃町河内	溝田-1	土石流	有
528	芸濃町河内	溝田-2	土石流	有
529	芸濃町河内	溝田-3	土石流	有
530	芸濃町河内	上間川-1	土石流	有
531	芸濃町河内	上間川-2	土石流	有
532	芸濃町河内	杖立 6	土石流	無
533	芸濃町河内	瀬戸谷	土石流	無
534	芸濃町河内	梅ヶ畑	土石流	有
535	芸濃町河内	宝並川支溪 1-1	土石流	有
536	芸濃町河内	宝並川支溪 1-2	土石流	有
537	芸濃町河内	宝並川支溪 2-1	土石流	有
538	芸濃町河内	宝並川支溪 2-2	土石流	有
539	芸濃町河内	宝並川支溪 3	土石流	無
540	芸濃町河内	宝並川支溪 4	土石流	有
541	芸濃町河内	六呂屋 8-1	土石流	有
542	芸濃町河内	六呂屋 8-2	土石流	有
543	芸濃町河内	六呂谷 2	土石流	有
544	美里町五百野	外山	急傾斜地の崩壊	有
545	美里町五百野	五百野 I 1	急傾斜地の崩壊	有
546	美里町五百野	五百野 I -2	急傾斜地の崩壊	有
547	美里町五百野	五百野 II-1	急傾斜地の崩壊	有
548	美里町五百野	五百野 II-2	急傾斜地の崩壊	有
549	美里町五百野	五百野 III-1	急傾斜地の崩壊	有
550	美里町五百野	五百野 III-5	急傾斜地の崩壊	有
551	美里町五百野	外山南	土石流	無
552	美里町五百野	護蛇谷	土石流	有
553	美里町五百野	五百野 III-6	急傾斜地の崩壊	有
554	美里町五百野	五百野 II-3	急傾斜地の崩壊	有
555	美里町五百野	五百野 I -3	急傾斜地の崩壊	有
556	美里町五百野	五百野川	土石流	有
557	美里町足坂	奥の垣内	急傾斜地の崩壊	有
558	美里町足坂	足坂 I -1	急傾斜地の崩壊	有
559	美里町足坂	足坂 II -1	急傾斜地の崩壊	有
560	美里町足坂	足坂 III-5	急傾斜地の崩壊	有
561	美里町足坂	東の垣内	急傾斜地の崩壊	有
562	美里町足坂	足坂 II -2	急傾斜地の崩壊	有
563	美里町足坂	足坂 II -3	急傾斜地の崩壊	無
564	美里町足坂	足坂 II -4	急傾斜地の崩壊	有
565	美里町足坂	足坂 II -5	急傾斜地の崩壊	有
566	美里町足坂	足坂 II -6	急傾斜地の崩壊	有
567	美里町三郷	栗原	急傾斜地の崩壊	有
568	美里町三郷	三郷 I -2	急傾斜地の崩壊	有
569	美里町三郷	三郷 I -4	急傾斜地の崩壊	有
570	美里町三郷	三郷 II -3	急傾斜地の崩壊	有
571	美里町三郷	三郷 III-3	急傾斜地の崩壊	有

番号	所在地	区域名	自然現象の種類	土砂災害 特別警戒区域の有無
572	美里町三郷	三郷Ⅲ-8	急傾斜地の崩壊	有
573	美里町三郷	新開	急傾斜地の崩壊	有
574	美里町三郷	柳谷 1	急傾斜地の崩壊	有
575	美里町三郷	柳谷 2	急傾斜地の崩壊	有
576	美里町三郷	三郷	土石流	有
577	美里町三郷	三郷新開	土石流	有
578	美里町三郷	三郷Ⅱ-4	急傾斜地の崩壊	有
579	美里町三郷	三郷Ⅱ-5	急傾斜地の崩壊	有
580	美里町三郷	三郷Ⅲ-10	急傾斜地の崩壊	有
581	美里町三郷	三郷Ⅱ-6	急傾斜地の崩壊	有
582	美里町三郷	三郷Ⅱ-7	急傾斜地の崩壊	有
583	美里町三郷	三郷Ⅱ-8	急傾斜地の崩壊	有
584	美里町三郷	三郷Ⅱ-9	急傾斜地の崩壊	有
585	美里町三郷	三郷Ⅱ-10	急傾斜地の崩壊	有
586	美里町三郷	三郷Ⅱ-11	急傾斜地の崩壊	有
587	美里町三郷	三郷Ⅱ-12	急傾斜地の崩壊	有
588	美里町三郷	三郷Ⅱ-13	急傾斜地の崩壊	有
589	美里町三郷	三郷Ⅱ-14	急傾斜地の崩壊	有
590	美里町三郷	三郷Ⅱ-15	急傾斜地の崩壊	有
591	美里町三郷	三郷川	土石流	有
592	美里町南長野	観音寺西	急傾斜地の崩壊	有
593	美里町南長野	南長野Ⅰ-1	急傾斜地の崩壊	有
594	美里町南長野	南長野Ⅱ-1	急傾斜地の崩壊	有
595	美里町南長野	南長野Ⅱ-3	急傾斜地の崩壊	有
596	美里町南長野	南長野Ⅱ-4	急傾斜地の崩壊	有
597	美里町南長野	南長野Ⅱ-5	急傾斜地の崩壊	有
598	美里町南長野	南長野Ⅱ-6	急傾斜地の崩壊	有
599	美里町南長野	南長野Ⅲ-6	急傾斜地の崩壊	有
600	美里町南長野	分郷西	土石流	有
601	美里町南長野、三郷	観音寺東	急傾斜地の崩壊	有
602	美里町南長野、三郷	分郷東	土石流	有
603	美里町南長野、北長野	南長野Ⅱ-2	急傾斜地の崩壊	有
604	美里町南長野	南長野Ⅱ-7	急傾斜地の崩壊	有
605	美里町北長野	向前田	急傾斜地の崩壊	有
606	美里町北長野	寺山	急傾斜地の崩壊	有
607	美里町北長野	神出	急傾斜地の崩壊	有
608	美里町北長野	水込	急傾斜地の崩壊	有
609	美里町北長野	赤田	急傾斜地の崩壊	有
610	美里町北長野	東山	急傾斜地の崩壊	有
611	美里町北長野	南長野Ⅲ-3	急傾斜地の崩壊	有
612	美里町北長野	北長野	急傾斜地の崩壊	有
613	美里町北長野	北長野Ⅰ-1	急傾斜地の崩壊	有
614	美里町北長野	北長野Ⅰ-2	急傾斜地の崩壊	有
615	美里町北長野	北長野Ⅰ-3	急傾斜地の崩壊	有
616	美里町北長野	北長野Ⅰ-4	急傾斜地の崩壊	有
617	美里町北長野	北長野Ⅰ-5	急傾斜地の崩壊	有
618	美里町北長野	北長野Ⅱ-1	急傾斜地の崩壊	有
619	美里町北長野	北長野Ⅱ-2	急傾斜地の崩壊	有

番号	所在地	区域名	自然現象の種類	土砂災害 特別警戒区域の有無
620	美里町北長野	北長野Ⅱ-3	急傾斜地の崩壊	有
621	美里町北長野	北長野Ⅱ-4	急傾斜地の崩壊	有
622	美里町北長野	北長野Ⅱ-5	急傾斜地の崩壊	有
623	美里町北長野	北長野Ⅱ-6	急傾斜地の崩壊	有
624	美里町北長野	北長野Ⅲ-4	急傾斜地の崩壊	有
625	美里町北長野	北長野Ⅲ-7	急傾斜地の崩壊	有
626	美里町北長野	北長野Ⅲ-12	急傾斜地の崩壊	有
627	美里町北長野	北長野Ⅲ-13	急傾斜地の崩壊	有
628	美里町北長野	朴の木	急傾斜地の崩壊	有
629	美里町北長野	奥西谷	土石流	有
630	美里町北長野	関谷川	土石流	有
631	美里町北長野	眼ヶ谷	土石流	有
632	美里町北長野	細野川-1	土石流	無
633	美里町北長野	細野川-2	土石流	有
634	美里町北長野	神出川	土石流	有
635	美里町北長野	神出谷-1	土石流	有
636	美里町北長野	神出谷-2	土石流	無
637	美里町北長野	西谷	土石流	有
638	美里町北長野	前田	土石流	有
639	美里町北長野	前田川	土石流	有
640	美里町北長野	長山川	土石流	無
641	美里町北長野	東谷	土石流	有
642	美里町北長野	板谷川-1	土石流	有
643	美里町北長野	板谷川-2	土石流	有
644	美里町北長野	朴ノ木谷-1	土石流	有
645	美里町北長野	朴ノ木谷-2	土石流	有
646	美里町北長野	北長野Ⅱ-7	急傾斜地の崩壊	無
647	美里町北長野	北長野川-1	土石流	有
648	美里町北長野	北長野川-2	土石流	有
649	美里町北長野	北長野川-3	土石流	有
650	美里町平木	平木 1	急傾斜地の崩壊	有
651	美里町平木	平木 2	急傾斜地の崩壊	有
652	美里町平木	平木Ⅱ-1	急傾斜地の崩壊	有
653	美里町平木	平木Ⅱ-2	急傾斜地の崩壊	有
654	美里町平木	平木Ⅱ-4	急傾斜地の崩壊	有
655	美里町平木	平木Ⅲ-1	急傾斜地の崩壊	有
656	美里町平木	宮之西	土石流	有
657	美里町平木	三船谷	土石流	無
658	美里町平木	小の谷-1	土石流	有
659	美里町平木	小の谷-2	土石流	有
660	美里町平木	小の谷-3	土石流	無
661	美里町平木	松ヶ久保川-1（鳥羽尾）	土石流	無
662	美里町平木	松ヶ久保川-2（鳥羽尾）	土石流	無
663	美里町平木	中出川-1	土石流	有
664	美里町平木	中出川-2	土石流	無
665	美里町平木	中出川-3	土石流	有
666	美里町平木	平木Ⅱ-3	急傾斜地の崩壊	有
667	美里町平木	平木Ⅱ-5	急傾斜地の崩壊	有

番号	所在地	区域名	自然現象の種類	土砂災害 特別警戒区域の有無
668	美里町平木	平木Ⅱ-6	急傾斜地の崩壊	有
669	美里町平木	平木Ⅱ-7	急傾斜地の崩壊	有
670	美里町平木	長野川	土石流	有
671	美里町平木	中出川-4	土石流	有
672	美里町桂畑	桂畑Ⅰ-1	急傾斜地の崩壊	有
673	美里町桂畑	桂畑Ⅱ-1	急傾斜地の崩壊	有
674	美里町桂畑	清水前	急傾斜地の崩壊	有
675	美里町桂畑	庵坂	土石流	有
676	美里町桂畑	桂畑-1	土石流	有
677	美里町桂畑	桂畑-2	土石流	有
678	美里町桂畑	桂畑Ⅱ-2	急傾斜地の崩壊	有
679	美里町桂畑	桂畑Ⅱ-3	急傾斜地の崩壊	有
680	美里町桂畑	桂畑Ⅱ-4	急傾斜地の崩壊	有
681	美里町桂畑	桂畑川-3	土石流	有
682	美里町桂畑	桂畑川-4	土石流	有
683	美里町家所	井の面	急傾斜地の崩壊	有
684	美里町家所	家所Ⅰ1	急傾斜地の崩壊	有
685	美里町家所	家所Ⅰ-2	急傾斜地の崩壊	有
686	美里町家所	家所Ⅰ-3	急傾斜地の崩壊	有
687	美里町家所	家所Ⅱ-1	急傾斜地の崩壊	有
688	美里町家所	家所Ⅱ-2	急傾斜地の崩壊	有
689	美里町家所	家所Ⅱ-3	急傾斜地の崩壊	有
690	美里町家所	家所Ⅱ-4	急傾斜地の崩壊	有
691	美里町家所	家所Ⅱ5	急傾斜地の崩壊	有
692	美里町家所	家所Ⅱ6	急傾斜地の崩壊	有
693	美里町家所	家所Ⅱ-7	急傾斜地の崩壊	有
694	美里町家所	家所Ⅱ-9	急傾斜地の崩壊	有
695	美里町家所	家所Ⅱ-10	急傾斜地の崩壊	有
696	美里町家所	家所Ⅱ-11	急傾斜地の崩壊	有
697	美里町家所	家所Ⅱ-12	急傾斜地の崩壊	有
698	美里町家所	家所Ⅱ-13	急傾斜地の崩壊	有
699	美里町家所	家所Ⅱ-14	急傾斜地の崩壊	有
700	美里町家所	家所Ⅲ-1	急傾斜地の崩壊	有
701	美里町家所	家所Ⅲ-9	急傾斜地の崩壊	有
702	美里町家所	家所Ⅲ-10	急傾斜地の崩壊	有
703	美里町家所	家所Ⅲ-11	急傾斜地の崩壊	有
704	美里町家所	家所Ⅲ-13	急傾斜地の崩壊	有
705	美里町家所	坂井	急傾斜地の崩壊	有
706	美里町家所	辰の口	急傾斜地の崩壊	有
707	美里町家所	片田長谷Ⅲ-1	急傾斜地の崩壊	有
708	美里町家所	野田	急傾斜地の崩壊	有
709	美里町家所	家所井ノ面	土石流	有
710	美里町家所	家所久保	土石流	無
711	美里町家所	家所野田2	土石流	有
712	美里町家所	寒谷	土石流	無
713	美里町家所	向出	土石流	有
714	美里町家所	長谷山川	土石流	有
715	美里町家所	長谷山川支	土石流	有

番号	所在地	区域名	自然現象の種類	土砂災害 特別警戒区域の有無
716	美里町家所	家所Ⅱ-8	急傾斜地の崩壊	有
717	美里町家所	家所Ⅱ-15	急傾斜地の崩壊	有
718	美里町家所	家所Ⅰ-4	急傾斜地の崩壊	有
719	美里町家所	家所Ⅱ-16	急傾斜地の崩壊	有
720	美里町家所	家所Ⅲ-17	急傾斜地の崩壊	有
721	美里町家所	家所Ⅱ-17	急傾斜地の崩壊	有
722	美里町家所	家所Ⅰ-5	急傾斜地の崩壊	有
723	美里町家所	家所Ⅰ-6	急傾斜地の崩壊	有
724	美里町家所	家所Ⅱ-18	急傾斜地の崩壊	有
725	美里町家所	家所Ⅰ-7	急傾斜地の崩壊	有
726	美里町家所	家所Ⅰ-8	急傾斜地の崩壊	有
727	美里町家所	家所Ⅱ-19	急傾斜地の崩壊	有
728	美里町家所	家所Ⅱ-20	急傾斜地の崩壊	有
729	美里町家所	家所Ⅱ-21	急傾斜地の崩壊	有
730	美里町家所	家所Ⅱ-22	急傾斜地の崩壊	有
731	美里町家所	家所Ⅱ-23	急傾斜地の崩壊	有
732	美里町家所	家所Ⅰ-9	急傾斜地の崩壊	有
733	美里町家所	家所Ⅰ-10	急傾斜地の崩壊	有
734	美里町家所	家所Ⅰ-11	急傾斜地の崩壊	有
735	美里町家所	家所川	土石流	有
736	美里町穴倉	穴倉Ⅱ	急傾斜地の崩壊	有
737	美里町穴倉	穴倉Ⅱ-3	急傾斜地の崩壊	有
738	美里町穴倉	坂ノ上	急傾斜地の崩壊	有
739	美里町穴倉	穴倉川-1	土石流	有
740	美里町穴倉	穴倉川-2	土石流	無
741	美里町穴倉	別所	土石流	無
742	美里町穴倉	穴倉Ⅱ-4	急傾斜地の崩壊	有
743	美里町穴倉	穴倉Ⅱ-5	急傾斜地の崩壊	有
744	美里町穴倉	穴倉Ⅱ-6	急傾斜地の崩壊	有
745	美里町穴倉	穴倉Ⅱ-7	急傾斜地の崩壊	有
746	美里町穴倉	穴倉Ⅱ-8	急傾斜地の崩壊	有
747	美里町穴倉	穴倉Ⅱ-9	急傾斜地の崩壊	有
748	美里町穴倉	穴倉Ⅱ-10	急傾斜地の崩壊	有
749	美里町穴倉	穴倉Ⅱ-11	急傾斜地の崩壊	有
750	美里町穴倉	穴倉川-3	土石流	有
751	美里町穴倉	穴倉川-4	土石流	無
752	美里町高座原	高座原Ⅱ-1	急傾斜地の崩壊	有
753	美里町高座原	高座原Ⅲ-2	急傾斜地の崩壊	有
754	美里町高座原	高座原Ⅲ-3	急傾斜地の崩壊	有
755	美里町高座原	高座原川	土石流	無
756	美里町高座原	北高座原川	土石流	有
757	美里町高座原	北高座原川-2	土石流	有
758	美里町高座原	北高座原川支	土石流	有
759	美里町高座原	高座原Ⅱ-2	急傾斜地の崩壊	有
760	美里町高座原	高座原Ⅲ-7	急傾斜地の崩壊	有
761	美里町日南田	向山	急傾斜地の崩壊	有
762	美里町日南田	中出	急傾斜地の崩壊	有
763	美里町日南田	日南田Ⅱ-1	急傾斜地の崩壊	有

番号	所在地	区域名	自然現象の種類	土砂災害 特別警戒区域の有無
764	美里町日南田	日南田Ⅲ-1	急傾斜地の崩壊	有
765	美里町日南田	日南田Ⅲ-2	急傾斜地の崩壊	有
766	美里町日南田	日南田Ⅲ-3	急傾斜地の崩壊	有
767	美里町日南田	中出	土石流	有
768	美里町日南田	日南田川-1	土石流	有
769	美里町日南田	日南田川-2	土石流	有
770	美里町船山	船山Ⅰ1	急傾斜地の崩壊	有
771	美里町船山	船山Ⅱ-1	急傾斜地の崩壊	有
772	美里町船山	船山Ⅱ2	急傾斜地の崩壊	有
773	美里町船山	船山Ⅱ-3	急傾斜地の崩壊	有
774	美里町船山	船山Ⅱ-4	急傾斜地の崩壊	有
775	美里町船山	庵ノ谷	土石流	無
776	美里町船山	船山	土石流	無
777	美里町船山	滝ヶ谷-1	土石流	無
778	美里町船山	滝ヶ谷-2	土石流	有
779	美里町船山	東庵ノ谷	土石流	有
780	美里町船山	船山Ⅱ-5	急傾斜地の崩壊	有
781	美里町船山	船山川-1	土石流	有
782	美里町船山	船山川-2	土石流	有
783	美里町船山	船山川-3	土石流	有
784	安濃町草生	岩城1	急傾斜地の崩壊	有
785	安濃町草生	山出	急傾斜地の崩壊	有
786	安濃町草生	草生	急傾斜地の崩壊	有
787	安濃町草生	草生Ⅰ-1	急傾斜地の崩壊	有
788	安濃町草生	草生Ⅰ-2	急傾斜地の崩壊	有
789	安濃町草生	草生Ⅱ-2	急傾斜地の崩壊	有
790	安濃町草生	草生Ⅱ-3	急傾斜地の崩壊	有
791	安濃町草生	草生Ⅱ-4	急傾斜地の崩壊	有
792	安濃町草生	草生Ⅱ-5	急傾斜地の崩壊	有
793	安濃町草生	草生Ⅱ-6	急傾斜地の崩壊	有
794	安濃町草生	草生Ⅱ-7	急傾斜地の崩壊	有
795	安濃町草生	草生Ⅱ-8	急傾斜地の崩壊	有
796	安濃町草生	草生Ⅲ-12	急傾斜地の崩壊	有
797	安濃町草生	草生Ⅲ-17	急傾斜地の崩壊	有
798	安濃町草生	山出	土石流	無
799	安濃町草生	城ヶ峰谷	土石流	無
800	安濃町草生	真生谷川	土石流	無
801	安濃町草生	真生谷川支	土石流	有
802	安濃町草生	生水川	土石流	有
803	安濃町草生	大谷川	土石流	有
804	安濃町草生	尾生-1	土石流	有
805	安濃町草生	尾生-2	土石流	有
806	安濃町草生	尾生-4	土石流	無
807	安濃町草生	北大谷川	土石流	有
808	安濃町草生	北谷	土石流	無
809	安濃町安部	安部	急傾斜地の崩壊	有
810	安濃町安部	草生Ⅲ-22	急傾斜地の崩壊	有
811	安濃町中川	前田	急傾斜地の崩壊	有

番号	所在地	区域名	自然現象の種類	土砂災害 特別警戒区域の有無
812	安濃町中川	草生Ⅲ-23	急傾斜地の崩壊	有
813	安濃町中川	中川	急傾斜地の崩壊	有
814	安濃町中川	中川Ⅰ-1	急傾斜地の崩壊	有
815	安濃町中川	中川Ⅱ-1	急傾斜地の崩壊	有
816	安濃町中川	中川Ⅱ-2	急傾斜地の崩壊	有
817	安濃町中川	中川Ⅱ-3	急傾斜地の崩壊	有
818	安濃町中川	中川Ⅱ-6	急傾斜地の崩壊	有
819	安濃町中川	中川Ⅱ-7	急傾斜地の崩壊	有
820	安濃町中川	東観音寺Ⅰ-2	急傾斜地の崩壊	有
821	安濃町川西	川西	急傾斜地の崩壊	有
822	安濃町川西	川西Ⅰ-1	急傾斜地の崩壊	無
823	安濃町川西	川西Ⅲ-1	急傾斜地の崩壊	有
824	安濃町南神山	南神山	急傾斜地の崩壊	有
825	安濃町南神山	南神山Ⅱ-1	急傾斜地の崩壊	有
826	安濃町南神山	南神山1	土石流	有
827	安濃町南神山	南神山2	土石流	無
828	安濃町光明寺	光明寺Ⅱ-1	急傾斜地の崩壊	有
829	安濃町光明寺、今徳	綾戸川	土石流	有
830	安濃町光明寺、今徳	光明寺	土石流	無
831	安濃町今徳	今徳	土石流	有
832	安濃町妙法寺	妙法寺Ⅲ-1	急傾斜地の崩壊	有
833	安濃町妙法寺	妙法寺	土石流	無
834	安濃町浄土寺	浄土寺	急傾斜地の崩壊	有
835	安濃町安濃	安濃1	急傾斜地の崩壊	有
836	安濃町安濃	安濃2	急傾斜地の崩壊	有
837	安濃町安濃	安濃3	急傾斜地の崩壊	有
838	安濃町安濃	安濃4	急傾斜地の崩壊	有
839	安濃町安濃	安濃5	急傾斜地の崩壊	有
840	安濃町安濃	安濃Ⅱ-1	急傾斜地の崩壊	有
841	安濃町内多	城山	急傾斜地の崩壊	有
842	安濃町内多	内多	急傾斜地の崩壊	有
843	安濃町太田	清水Ⅱ-1	急傾斜地の崩壊	有
844	安濃町太田	太田Ⅱ-1	急傾斜地の崩壊	有
845	安濃町太田	太田Ⅱ-2	急傾斜地の崩壊	有
846	安濃町太田	太田Ⅲ-2	急傾斜地の崩壊	有
847	安濃町太田	日余	急傾斜地の崩壊	有
848	安濃町太田、清水	清水	急傾斜地の崩壊	有
849	安濃町清水	清水ヶ丘Ⅱ-1	急傾斜地の崩壊	有
850	安濃町野口	芦谷	土石流	無
851	安濃町野口	戸島	土石流	無
852	安濃町野口	大沢の谷	土石流	無
853	安濃町野口	朝日の谷 岩の谷谷屋	土石流	有
854	安濃町野口、草生	朝日谷	土石流	無
855	安濃町戸島	戸島	急傾斜地の崩壊	有
856	安濃町戸島	戸島1	急傾斜地の崩壊	有
857	安濃町戸島	戸島Ⅱ-1	急傾斜地の崩壊	有
858	安濃町戸島	戸島Ⅱ-2	急傾斜地の崩壊	有
859	安濃町戸島	戸島Ⅲ-2	急傾斜地の崩壊	有

番号	所在地	区域名	自然現象の種類	土砂災害 特別警戒区域の有無
860	安濃町大塚	大塚Ⅲ-1	急傾斜地の崩壊	有
861	安濃町栗加	栗加	急傾斜地の崩壊	有
862	安濃町栗加	栗加Ⅱ-1	急傾斜地の崩壊	有
863	安濃町栗加	栗加Ⅱ-3	急傾斜地の崩壊	有
864	安濃町東観音寺	東観音寺Ⅰ-1	急傾斜地の崩壊	有
865	安濃町東観音寺	東観音寺Ⅰ-3	急傾斜地の崩壊	有
866	安濃町東観音寺	東観音寺Ⅰ-4	急傾斜地の崩壊	有
867	一志町井生	下井生1	急傾斜地の崩壊	有
868	一志町井生	下井生2	急傾斜地の崩壊	有
869	一志町井生	下井生3	急傾斜地の崩壊	有
870	一志町井生	下井生4	急傾斜地の崩壊	有
871	一志町井生	上井生1	急傾斜地の崩壊	有
872	一志町井生	上井生2	急傾斜地の崩壊	有
873	一志町井生	中井生1	急傾斜地の崩壊	有
874	一志町井生	中井生2	急傾斜地の崩壊	有
875	一志町井生	井生1	土石流	有
876	一志町井生	井生2	土石流	有
877	一志町井生	井生3	土石流	有
878	一志町井生	井生4	土石流	有
879	一志町井生	井生5	土石流	無
880	一志町井生	後谷1	土石流	無
881	一志町井生	後谷2	土石流	有
882	一志町井生	東瀬	土石流	無
883	一志町大仰	向川原1	急傾斜地の崩壊	有
884	一志町大仰	向川原2	急傾斜地の崩壊	有
885	一志町大仰	向川原3	急傾斜地の崩壊	有
886	一志町大仰	上出1	急傾斜地の崩壊	有
887	一志町大仰	上出2	急傾斜地の崩壊	有
888	一志町大仰	上出3	急傾斜地の崩壊	有
889	一志町大仰	村出1	急傾斜地の崩壊	無
890	一志町大仰	村出2	急傾斜地の崩壊	有
891	一志町大仰	村出3	急傾斜地の崩壊	有
892	一志町大仰	村出4	急傾斜地の崩壊	有
893	一志町大仰	片山1	急傾斜地の崩壊	有
894	一志町大仰	片山2	急傾斜地の崩壊	有
895	一志町大仰	片山3	急傾斜地の崩壊	有
896	一志町大仰	片山4	急傾斜地の崩壊	有
897	一志町大仰	栃本-1	土石流	有
898	一志町大仰	栃本-2	土石流	有
899	一志町石橋	石橋1	急傾斜地の崩壊	有
900	一志町石橋	石橋2	急傾斜地の崩壊	有
901	一志町石橋	工藤	土石流	有
902	一志町石橋	小谷	土石流	無
903	一志町井関	井関1	急傾斜地の崩壊	有
904	一志町井関	谷戸1	急傾斜地の崩壊	有
905	一志町井関	谷戸2	急傾斜地の崩壊	有
906	一志町井関	東山1	急傾斜地の崩壊	有
907	一志町井関	東山2	急傾斜地の崩壊	有

番号	所在地	区域名	自然現象の種類	土砂災害 特別警戒区域の有無
908	一志町井関	平岩 1	急傾斜地の崩壊	有
909	一志町井関	平岩 2	急傾斜地の崩壊	有
910	一志町井関	東山	土石流	有
911	一志町波瀬	井ノ口 1	急傾斜地の崩壊	有
912	一志町波瀬	井ノ口 2	急傾斜地の崩壊	有
913	一志町波瀬	室ノ口 1	急傾斜地の崩壊	有
914	一志町波瀬	室ノ口 2	急傾斜地の崩壊	有
915	一志町波瀬	室ノ口 3	急傾斜地の崩壊	有
916	一志町波瀬	室ノ口 4	急傾斜地の崩壊	有
917	一志町波瀬	室ノ口 5	急傾斜地の崩壊	有
918	一志町波瀬	若柚 1	急傾斜地の崩壊	有
919	一志町波瀬	若柚 2	急傾斜地の崩壊	有
920	一志町波瀬	若柚 3	急傾斜地の崩壊	有
921	一志町波瀬	若柚 4	急傾斜地の崩壊	有
922	一志町波瀬	波瀬 1	急傾斜地の崩壊	有
923	一志町波瀬	波瀬 2	急傾斜地の崩壊	有
924	一志町波瀬	波瀬 3	急傾斜地の崩壊	有
925	一志町波瀬	野口 1	急傾斜地の崩壊	有
926	一志町波瀬	野口 2	急傾斜地の崩壊	有
927	一志町波瀬	野口 3	急傾斜地の崩壊	有
928	一志町波瀬	若粕谷川 1	土石流	有
929	一志町波瀬	若粕谷川 2	土石流	無
930	一志町波瀬	小梅谷	土石流	有
931	一志町波瀬	城内	土石流	無
932	一志町八太	上垣内 1	急傾斜地の崩壊	有
933	一志町八太	西出山	地滑り	無
934	一志町小山	小山 1	急傾斜地の崩壊	無
935	一志町小山	小山 2	急傾斜地の崩壊	有
936	一志町小山	小山 3	急傾斜地の崩壊	無
937	一志町小山	小山 4	急傾斜地の崩壊	有
938	一志町小山	小山 5	急傾斜地の崩壊	有
939	一志町小山	小山 6	急傾斜地の崩壊	無
940	一志町小山	車坂 1	土石流	無
941	一志町小山	車坂 2	土石流	無
942	一志町小山、みのりヶ丘	小山	地滑り	無
943	一志町田尻	田尻 1	急傾斜地の崩壊	有
944	一志町田尻	田尻 2	急傾斜地の崩壊	有
945	一志町其倉	其倉 1	急傾斜地の崩壊	有
946	一志町其倉	其倉 2	急傾斜地の崩壊	有
947	一志町其倉	其倉 3	急傾斜地の崩壊	有
948	一志町其倉	其倉 4	急傾斜地の崩壊	有
949	一志町其倉	其倉 5	急傾斜地の崩壊	有
950	白山町南家城	南家城 1	急傾斜地の崩壊	有
951	白山町南家城	南家城 2	急傾斜地の崩壊	有
952	白山町南家城	南家城 3	急傾斜地の崩壊	有
953	白山町南家城	南家城 6	急傾斜地の崩壊	有
954	白山町南家城	南家城 7	急傾斜地の崩壊	有
955	白山町南家城	南家城 8	急傾斜地の崩壊	有

番号	所在地	区域名	自然現象の種類	土砂災害 特別警戒区域の有無
956	白山町南家城	南家城 9	急傾斜地の崩壊	有
957	白山町南家城	南家城 10	急傾斜地の崩壊	有
958	白山町南家城	下大谷川	土石流	有
959	白山町南家城	家城	土石流	有
960	白山町南家城	東山川-1	土石流	無
961	白山町南家城	東山川-2	土石流	有
962	白山町南家城	柳田川③	土石流	有
963	白山町南家城	南家城 11	急傾斜地の崩壊	有
964	白山町南家城	南家城 12	急傾斜地の崩壊	無
965	白山町南家城	南家城 13	急傾斜地の崩壊	有
966	白山町南家城	南家城	土石流	有
967	白山町北家城	北家城	急傾斜地の崩壊	有
968	白山町北家城	北家城 1	急傾斜地の崩壊	有
969	白山町北家城	北家城 2	急傾斜地の崩壊	有
970	白山町北家城	北家城 3	急傾斜地の崩壊	有
971	白山町北家城	北家城 4	急傾斜地の崩壊	有
972	白山町北家城	北家城 5	急傾斜地の崩壊	有
973	白山町北家城	北家城 6	急傾斜地の崩壊	有
974	白山町北家城	北家城 7	急傾斜地の崩壊	有
975	白山町北家城	北家城 8	急傾斜地の崩壊	有
976	白山町北家城	北家城 9	急傾斜地の崩壊	有
977	白山町北家城	北家城 10	急傾斜地の崩壊	有
978	白山町北家城	北家城 11	急傾斜地の崩壊	有
979	白山町北家城	北家城 12	急傾斜地の崩壊	有
980	白山町藤	藤	急傾斜地の崩壊	有
981	白山町藤	藤 4	急傾斜地の崩壊	有
982	白山町藤	藤 5	急傾斜地の崩壊	有
983	白山町藤	藤 6	急傾斜地の崩壊	有
984	白山町二俣	二俣 1	急傾斜地の崩壊	有
985	白山町二俣	二俣 2	急傾斜地の崩壊	有
986	白山町二俣	二俣 3	急傾斜地の崩壊	有
987	白山町二俣	二俣 4	急傾斜地の崩壊	有
988	白山町二俣	二俣 5	急傾斜地の崩壊	有
989	白山町二俣	二俣 6	急傾斜地の崩壊	有
990	白山町二俣	二俣 7	急傾斜地の崩壊	有
991	白山町二俣	二俣 8	急傾斜地の崩壊	有
992	白山町二俣	小高山	土石流	無
993	白山町二俣	二俣	土石流	有
994	白山町二俣	深田	土石流	無
995	白山町二俣	二俣 9	急傾斜地の崩壊	有
996	白山町二俣	二俣 11	急傾斜地の崩壊	有
997	白山町二俣	二俣 12	急傾斜地の崩壊	無
998	白山町二俣	二俣 15	急傾斜地の崩壊	有
999	白山町二俣	二俣 16	急傾斜地の崩壊	有
1000	白山町真見	真見	急傾斜地の崩壊	有
1001	白山町真見	真見 2	急傾斜地の崩壊	有
1002	白山町真見	大山	土石流	有
1003	白山町真見	朴木谷	土石流	有

番号	所在地	区域名	自然現象の種類	土砂災害 特別警戒区域の有無
1004	白山町真見	真見 3	急傾斜地の崩壊	有
1005	白山町真見	真見	土石流	有
1006	白山町城立	城立 1	急傾斜地の崩壊	有
1007	白山町城立	城立 2	急傾斜地の崩壊	有
1008	白山町城立	城立 3	急傾斜地の崩壊	有
1009	白山町城立	城立 4	急傾斜地の崩壊	有
1010	白山町城立	城立 5	急傾斜地の崩壊	有
1011	白山町城立	城立 6	急傾斜地の崩壊	有
1012	白山町城立	城立 7	急傾斜地の崩壊	有
1013	白山町城立	岩の谷川	土石流	有
1014	白山町城立	高	土石流	有
1015	白山町城立	寺向	土石流	無
1016	白山町城立	堀川	土石流	有
1017	白山町城立	箕谷	土石流	有
1018	白山町城立	城立 8	急傾斜地の崩壊	有
1019	白山町小杉	小杉 1	急傾斜地の崩壊	有
1020	白山町小杉	小杉 2	急傾斜地の崩壊	有
1021	白山町小杉	小杉 3	急傾斜地の崩壊	有
1022	白山町小杉	小杉 4	急傾斜地の崩壊	有
1023	白山町小杉	小杉 5	急傾斜地の崩壊	有
1024	白山町小杉	小杉 6	急傾斜地の崩壊	有
1025	白山町小杉	小杉	地滑り	無
1026	白山町小杉	一ノ倉	土石流	有
1027	白山町小杉	高ノ谷	土石流	無
1028	白山町小杉	小杉川 1	土石流	有
1029	白山町小杉	小杉川 2	土石流	無
1030	白山町小杉	小杉川 3	土石流	有
1031	白山町小杉	日向	土石流	有
1032	白山町小杉	小杉川 4	土石流	有
1033	白山町大原	大原	急傾斜地の崩壊	有
1034	白山町大原	大原 2	急傾斜地の崩壊	有
1035	白山町大原	南大原 1	急傾斜地の崩壊	有
1036	白山町大原	南大原 2	急傾斜地の崩壊	有
1037	白山町大原	南大原 3	急傾斜地の崩壊	有
1038	白山町大原	南大原 4	急傾斜地の崩壊	有
1039	白山町大原	宮ノ西川	土石流	無
1040	白山町大原	前田川	土石流	有
1041	白山町大原	北大原 1	土石流	無
1042	白山町大原	北大原 2	土石流	有
1043	白山町大原	北大原 3	土石流	有
1044	白山町大原	堀坂川	土石流	有
1045	白山町大原	大原 3	急傾斜地の崩壊	有
1046	白山町大原	大原 4	急傾斜地の崩壊	有
1047	白山町大原	大原 5	急傾斜地の崩壊	有
1048	白山町大原	大原 6	急傾斜地の崩壊	有
1049	白山町大原	大原 7	急傾斜地の崩壊	有
1050	白山町大原	大原 8	急傾斜地の崩壊	有
1051	白山町大原	大原	土石流	有

番号	所在地	区域名	自然現象の種類	土砂災害 特別警戒区域の有無
1052	白山町福田山	福田山 1	急傾斜地の崩壊	有
1053	白山町福田山	福田山 2	急傾斜地の崩壊	有
1054	白山町福田山	福田山 3	急傾斜地の崩壊	有
1055	白山町福田山	福田山 4	急傾斜地の崩壊	有
1056	白山町福田山	福田山 5	急傾斜地の崩壊	有
1057	白山町福田山	福田山 6	急傾斜地の崩壊	有
1058	白山町福田山	福田山 7	急傾斜地の崩壊	有
1059	白山町福田山	福田山 8	急傾斜地の崩壊	有
1060	白山町福田山	福田山 9	急傾斜地の崩壊	有
1061	白山町福田山	福田山 10	急傾斜地の崩壊	有
1062	白山町福田山	福田山 11	急傾斜地の崩壊	有
1063	白山町福田山	福田山 12	急傾斜地の崩壊	有
1064	白山町福田山	福田山 13	急傾斜地の崩壊	有
1065	白山町福田山	上出	地滑り	無
1066	白山町福田山	下出	土石流	無
1067	白山町福田山	小峰川	土石流	有
1068	白山町福田山	杉ノ谷川	土石流	無
1069	白山町福田山	青山川	土石流	有
1070	白山町福田山	中出	土石流	有
1071	白山町福田山	中出川 1	土石流	無
1072	白山町福田山	中出川 2	土石流	無
1073	白山町福田山	藤川 1	土石流	有
1074	白山町福田山	藤川 2	土石流	無
1075	白山町福田山	福田山 16	急傾斜地の崩壊	有
1076	白山町福田山	福田山	土石流	有
1077	白山町川口	御城	急傾斜地の崩壊	有
1078	白山町川口	御城 1	急傾斜地の崩壊	有
1079	白山町川口	御城 2	急傾斜地の崩壊	有
1080	白山町川口	黒木	急傾斜地の崩壊	有
1081	白山町川口	市場 2	急傾斜地の崩壊	有
1082	白山町川口	市場 3	急傾斜地の崩壊	有
1083	白山町川口	小野 1	急傾斜地の崩壊	有
1084	白山町川口	小野 2	急傾斜地の崩壊	有
1085	白山町川口	川口 2	急傾斜地の崩壊	有
1086	白山町川口	大広 1	急傾斜地の崩壊	無
1087	白山町川口	大広 2	急傾斜地の崩壊	有
1088	白山町川口	大広 3	急傾斜地の崩壊	有
1089	白山町川口	大広 5	急傾斜地の崩壊	有
1090	白山町川口	大広 6	急傾斜地の崩壊	有
1091	白山町川口	大広 7	急傾斜地の崩壊	有
1092	白山町川口	大広 8	急傾斜地の崩壊	有
1093	白山町川口	大広 10	急傾斜地の崩壊	有
1094	白山町川口	大広 11	急傾斜地の崩壊	有
1095	白山町川口	的場	急傾斜地の崩壊	有
1096	白山町川口	白山 98	急傾斜地の崩壊	有
1097	白山町川口	白山 102	急傾斜地の崩壊	有
1098	白山町川口	琴の谷	土石流	有
1099	白山町川口	不入馬川	土石流	有

番号	所在地	区域名	自然現象の種類	土砂災害 特別警戒区域の有無
1100	白山町川口	川口 3	急傾斜地の崩壊	有
1101	白山町川口	川口 4	急傾斜地の崩壊	有
1102	白山町川口	川口 5	急傾斜地の崩壊	有
1103	白山町川口	川口 6	急傾斜地の崩壊	有
1104	白山町川口	川口 7	急傾斜地の崩壊	有
1105	白山町川口	川口 8	急傾斜地の崩壊	有
1106	白山町川口	川口 10	急傾斜地の崩壊	有
1107	白山町川口	川口 11	急傾斜地の崩壊	有
1108	白山町川口	川口 12	急傾斜地の崩壊	有
1109	白山町川口	川口 13	急傾斜地の崩壊	有
1110	白山町川口	川口 14	急傾斜地の崩壊	有
1111	白山町川口	川口 15	急傾斜地の崩壊	有
1112	白山町川口	川口 16	急傾斜地の崩壊	有
1113	白山町川口	川口 17	急傾斜地の崩壊	有
1114	白山町川口	川口 19	急傾斜地の崩壊	有
1115	白山町川口	川口 20	急傾斜地の崩壊	有
1116	白山町川口	川口 21	急傾斜地の崩壊	有
1117	白山町川口	川口 22	急傾斜地の崩壊	有
1118	白山町川口	川口 23	急傾斜地の崩壊	有
1119	白山町川口	川口 24	急傾斜地の崩壊	有
1120	白山町川口	川口 25	急傾斜地の崩壊	無
1121	白山町川口	川口 26	急傾斜地の崩壊	有
1122	白山町川口	川口 27	急傾斜地の崩壊	有
1123	白山町川口	川口-2	土石流	無
1124	白山町二本木	横町	急傾斜地の崩壊	有
1125	白山町二本木	茶屋	急傾斜地の崩壊	有
1126	白山町二本木	二本木 1	急傾斜地の崩壊	有
1127	白山町二本木	二本木 2	急傾斜地の崩壊	有
1128	白山町二本木	二本木 3	急傾斜地の崩壊	有
1129	白山町二本木	二本木 5	急傾斜地の崩壊	有
1130	白山町二本木	二本木 6	急傾斜地の崩壊	有
1131	白山町二本木	二本木 7	急傾斜地の崩壊	有
1132	白山町二本木	二本木 8	急傾斜地の崩壊	有
1133	白山町二本木	二本木 9	急傾斜地の崩壊	有
1134	白山町二本木	二本木 10	急傾斜地の崩壊	有
1135	白山町二本木	二本木 11	急傾斜地の崩壊	有
1136	白山町二本木	二本木 12	急傾斜地の崩壊	有
1137	白山町二本木	二本木 13	急傾斜地の崩壊	有
1138	白山町二本木	二本木 14	急傾斜地の崩壊	有
1139	白山町二本木	二本木 15	急傾斜地の崩壊	有
1140	白山町二本木	白山 29-1	急傾斜地の崩壊	有
1141	白山町二本木	白山 29-2	急傾斜地の崩壊	有
1142	白山町二本木	白山 30	急傾斜地の崩壊	有
1143	白山町二本木	白山 34	急傾斜地の崩壊	有
1144	白山町二本木	白山 65	急傾斜地の崩壊	有
1145	白山町二本木	白山 68-1	急傾斜地の崩壊	有
1146	白山町二本木	白山 68-2	急傾斜地の崩壊	有
1147	白山町二本木	二本木 17	急傾斜地の崩壊	有

番号	所在地	区域名	自然現象の種類	土砂災害 特別警戒区域の有無
1148	白山町二本木	二本木 18	急傾斜地の崩壊	有
1149	白山町二本木	二本木 19	急傾斜地の崩壊	有
1150	白山町二本木	二本木 20	急傾斜地の崩壊	有
1151	白山町二本木	二本木-4	土石流	有
1152	白山町二本木	二本木-5	土石流	有
1153	白山町岡	岡	急傾斜地の崩壊	有
1154	白山町岡	岡 2	急傾斜地の崩壊	有
1155	白山町岡	岡 3	急傾斜地の崩壊	有
1156	白山町岡	岡 4	急傾斜地の崩壊	有
1157	白山町岡	二本木 4	急傾斜地の崩壊	有
1158	白山町岡	白山 63-1	急傾斜地の崩壊	有
1159	白山町岡	白山 63-2	急傾斜地の崩壊	有
1160	白山町三ヶ野	三ヶ野 1	急傾斜地の崩壊	有
1161	白山町三ヶ野	三ヶ野 2	急傾斜地の崩壊	有
1162	白山町三ヶ野	三ヶ野 3	急傾斜地の崩壊	有
1163	白山町三ヶ野	三ヶ野 4	急傾斜地の崩壊	有
1164	白山町三ヶ野	三ヶ野 7	急傾斜地の崩壊	有
1165	白山町三ヶ野	三ヶ野 8	急傾斜地の崩壊	有
1166	白山町三ヶ野	三ヶ野 9-1	急傾斜地の崩壊	有
1167	白山町三ヶ野	三ヶ野 9-2	急傾斜地の崩壊	有
1168	白山町三ヶ野	三ヶ野 10	急傾斜地の崩壊	有
1169	白山町三ヶ野	三ヶ野 11	急傾斜地の崩壊	有
1170	白山町三ヶ野	三ヶ野 12	急傾斜地の崩壊	有
1171	白山町三ヶ野	三ヶ野 13	急傾斜地の崩壊	有
1172	白山町三ヶ野	三ヶ野 14	急傾斜地の崩壊	有
1173	白山町三ヶ野	三ヶ野 15	急傾斜地の崩壊	有
1174	白山町三ヶ野	三ヶ野 16	急傾斜地の崩壊	有
1175	白山町三ヶ野	三ヶ野 17	急傾斜地の崩壊	有
1176	白山町三ヶ野	三ヶ野 18	急傾斜地の崩壊	有
1177	白山町三ヶ野	三ヶ野 19	急傾斜地の崩壊	有
1178	白山町三ヶ野	殿垣内	急傾斜地の崩壊	有
1179	白山町三ヶ野	白山 10-1	急傾斜地の崩壊	有
1180	白山町三ヶ野	白山 10-2	急傾斜地の崩壊	有
1181	白山町三ヶ野	白山 41	急傾斜地の崩壊	有
1182	白山町三ヶ野	白山 43	急傾斜地の崩壊	有
1183	白山町三ヶ野	白山 44	急傾斜地の崩壊	有
1184	白山町三ヶ野	白山 45	急傾斜地の崩壊	有
1185	白山町三ヶ野	白山 74	急傾斜地の崩壊	有
1186	白山町三ヶ野	井戸谷川	土石流	有
1187	白山町三ヶ野	一ノ口川	土石流	無
1188	白山町三ヶ野	三ヶ野 北垣内	土石流	有
1189	白山町三ヶ野	西北谷川	土石流	有
1190	白山町三ヶ野	中村川	土石流	有
1191	白山町三ヶ野	東上山	土石流	有
1192	白山町三ヶ野	東北谷川	土石流	有
1193	白山町三ヶ野	三ヶ野-4	土石流	有
1194	白山町三ヶ野	三ヶ野-5	土石流	有
1195	白山町三ヶ野	三ヶ野-6	土石流	有

番号	所在地	区域名	自然現象の種類	土砂災害 特別警戒区域の有無
1196	白山町奥佐田	奥佐田 2	急傾斜地の崩壊	有
1197	白山町佐田	奥佐田-1	急傾斜地の崩壊	有
1198	白山町佐田	奥佐田-2	急傾斜地の崩壊	有
1199	白山町佐田	口佐田	急傾斜地の崩壊	有
1200	白山町佐田	佐田 4	急傾斜地の崩壊	有
1201	白山町佐田	佐田 6	急傾斜地の崩壊	有
1202	白山町佐田	佐田 7	急傾斜地の崩壊	有
1203	白山町佐田	佐田 8	急傾斜地の崩壊	有
1204	白山町佐田	佐田 9	急傾斜地の崩壊	有
1205	白山町佐田	佐田 10	急傾斜地の崩壊	有
1206	白山町佐田	佐田 11	急傾斜地の崩壊	有
1207	白山町佐田	佐田 12	急傾斜地の崩壊	有
1208	白山町佐田	佐田 13	急傾斜地の崩壊	有
1209	白山町佐田	佐田 14	急傾斜地の崩壊	有
1210	白山町佐田	佐田 15	急傾斜地の崩壊	有
1211	白山町佐田	佐田 16	急傾斜地の崩壊	有
1212	白山町佐田	佐田 17	急傾斜地の崩壊	有
1213	白山町佐田	佐田 18	急傾斜地の崩壊	有
1214	白山町佐田	佐田 19	急傾斜地の崩壊	有
1215	白山町佐田	佐田 20	急傾斜地の崩壊	有
1216	白山町佐田	上佐田 1	急傾斜地の崩壊	有
1217	白山町佐田	上佐田 2	急傾斜地の崩壊	有
1218	白山町佐田	中佐田	急傾斜地の崩壊	有
1219	白山町佐田	中佐田 2-1	急傾斜地の崩壊	有
1220	白山町佐田	中佐田 2-2	急傾斜地の崩壊	有
1221	白山町佐田	東谷	急傾斜地の崩壊	有
1222	白山町佐田	堂坂	急傾斜地の崩壊	有
1223	白山町佐田	東谷川	土石流	有
1224	白山町佐田	佐田 1	土石流	有
1225	白山町佐田	佐田 2	土石流	有
1226	白山町佐田	佐田 3	土石流	有
1227	白山町佐田	佐田 4	土石流	有
1228	白山町上佐田	上佐田 3	急傾斜地の崩壊	有
1229	白山町南出	南出 2	急傾斜地の崩壊	有
1230	白山町南出	南出 3	急傾斜地の崩壊	有
1231	白山町南出	南出 4	急傾斜地の崩壊	有
1232	白山町南出	南出 5	急傾斜地の崩壊	有
1233	白山町南出	南出 6	急傾斜地の崩壊	有
1234	白山町南出	南出 7-1	急傾斜地の崩壊	有
1235	白山町南出	南出 7-2	急傾斜地の崩壊	有
1236	白山町南出	南出 8	急傾斜地の崩壊	有
1237	白山町南出	南出 9	急傾斜地の崩壊	有
1238	白山町南出	南出 10-1	急傾斜地の崩壊	有
1239	白山町南出	南出 10-2	急傾斜地の崩壊	有
1240	白山町南出	南出 11	急傾斜地の崩壊	有
1241	白山町南出	南出 12	急傾斜地の崩壊	有
1242	白山町南出	南出 13	急傾斜地の崩壊	有
1243	白山町南出	南出 14	急傾斜地の崩壊	有

番号	所在地	区域名	自然現象の種類	土砂災害 特別警戒区域の有無
1244	白山町南出	南出 15	急傾斜地の崩壊	有
1245	白山町南出	南出 16	急傾斜地の崩壊	有
1246	白山町南出	南出 17	急傾斜地の崩壊	有
1247	白山町南出	南出 18-1	急傾斜地の崩壊	有
1248	白山町南出	南出 18-2	急傾斜地の崩壊	有
1249	白山町南出	南出 19	急傾斜地の崩壊	有
1250	白山町南出	南出 20	急傾斜地の崩壊	有
1251	白山町南出	南出 21	急傾斜地の崩壊	有
1252	白山町南出	南出 22	急傾斜地の崩壊	有
1253	白山町南出	南出 23	急傾斜地の崩壊	有
1254	白山町南出	南出 24	急傾斜地の崩壊	有
1255	白山町南出	南出 25	急傾斜地の崩壊	有
1256	白山町南出	南出 26	急傾斜地の崩壊	有
1257	白山町南出	南出 27	急傾斜地の崩壊	有
1258	白山町上ノ村	上ノ村 1	急傾斜地の崩壊	有
1259	白山町上ノ村	上ノ村 2	急傾斜地の崩壊	有
1260	白山町上ノ村	上ノ村 3	急傾斜地の崩壊	有
1261	白山町上ノ村	上ノ村 4-1	急傾斜地の崩壊	有
1262	白山町上ノ村	上ノ村 4-2	急傾斜地の崩壊	有
1263	白山町上ノ村	上ノ村 5	急傾斜地の崩壊	有
1264	白山町上ノ村	上ノ村 6	急傾斜地の崩壊	有
1265	白山町上ノ村	上ノ村 7	急傾斜地の崩壊	有
1266	白山町上ノ村	上ノ村 8	急傾斜地の崩壊	有
1267	白山町上ノ村	上ノ村 9	急傾斜地の崩壊	有
1268	白山町上ノ村	上ノ村 10	急傾斜地の崩壊	有
1269	白山町上ノ村	上ノ村 11	急傾斜地の崩壊	有
1270	白山町上ノ村	上ノ村 12	急傾斜地の崩壊	有
1271	白山町上ノ村	上ノ村 13	急傾斜地の崩壊	有
1272	白山町上ノ村	上ノ村 14	急傾斜地の崩壊	有
1273	白山町上ノ村	上ノ村 15	急傾斜地の崩壊	有
1274	白山町上ノ村	上ノ村 16	急傾斜地の崩壊	有
1275	白山町上ノ村	上ノ村 17	急傾斜地の崩壊	有
1276	白山町上ノ村	上ノ村 18	急傾斜地の崩壊	有
1277	白山町上ノ村	上ノ村 19	急傾斜地の崩壊	有
1278	白山町上ノ村	上ノ村 20	急傾斜地の崩壊	有
1279	白山町上ノ村	上ノ村 21	急傾斜地の崩壊	有
1280	白山町上ノ村	髓正寺川	土石流	有
1281	白山町垣内	垣内 1	急傾斜地の崩壊	有
1282	白山町垣内	垣内 2	急傾斜地の崩壊	有
1283	白山町垣内	垣内 4	急傾斜地の崩壊	有
1284	白山町垣内	垣内 5	急傾斜地の崩壊	有
1285	白山町垣内	垣内 6	急傾斜地の崩壊	有
1286	白山町垣内	東上山	土石流	有
1287	白山町垣内	垣内 7	急傾斜地の崩壊	有
1288	白山町八対野	下出	急傾斜地の崩壊	有
1289	白山町八対野	算所 2	急傾斜地の崩壊	有
1290	白山町八対野	日生学園 3	急傾斜地の崩壊	有
1291	白山町八対野	別府	急傾斜地の崩壊	有

番号	所在地	区域名	自然現象の種類	土砂災害 特別警戒区域の有無
1292	白山町八対野	両構 1	急傾斜地の崩壊	無
1293	白山町八対野	両構 2	急傾斜地の崩壊	有
1294	白山町八対野	八対野 1	急傾斜地の崩壊	有
1295	白山町八対野	八対野 2	急傾斜地の崩壊	有
1296	白山町八対野	城出 1	土石流	無
1297	白山町八対野	城出 2	土石流	有
1298	白山町八対野	大谷 1	土石流	有
1299	白山町八対野	大谷 2	土石流	無
1300	白山町八対野	八対野 3	急傾斜地の崩壊	有
1301	白山町稲垣	稲垣	急傾斜地の崩壊	有
1302	白山町稲垣	稲垣 2	急傾斜地の崩壊	有
1303	白山町稲垣	内野	急傾斜地の崩壊	有
1304	白山町稲垣	稲垣	土石流	有
1305	白山町古市	古市	急傾斜地の崩壊	有
1306	白山町古市	古市 1	急傾斜地の崩壊	有
1307	白山町古市	古市 2	急傾斜地の崩壊	有
1308	白山町古市	古市 3	急傾斜地の崩壊	有
1309	白山町古市	大山	急傾斜地の崩壊	有
1310	白山町古市	白山 57	急傾斜地の崩壊	有
1311	白山町古市	白山 59	急傾斜地の崩壊	有
1312	白山町古市	ヨムギ谷川	土石流	有
1313	白山町古市	葛谷川	土石流	無
1314	白山町古市	古市 4	急傾斜地の崩壊	有
1315	白山町古市	古市 6	急傾斜地の崩壊	有
1316	白山町古市	古市	土石流	無
1317	白山町山田野	山田野	急傾斜地の崩壊	有
1318	白山町山田野	山田野-1	土石流	有
1319	白山町山田野	山田野 2	急傾斜地の崩壊	有
1320	白山町山田野	山田野 3	急傾斜地の崩壊	有
1321	白山町山田野	山田野 4	急傾斜地の崩壊	有
1322	白山町山田野	山田野 5	急傾斜地の崩壊	有
1323	白山町山田野	山田野 6	急傾斜地の崩壊	有
1324	白山町山田野	山田野 7	急傾斜地の崩壊	有
1325	白山町山田野	山田野 9	急傾斜地の崩壊	有
1326	白山町山田野	山田野 10	急傾斜地の崩壊	有
1327	白山町山田野	山田野 11	急傾斜地の崩壊	有
1328	白山町山田野	山田野 12	急傾斜地の崩壊	有
1329	白山町山田野	山田野 13	急傾斜地の崩壊	有
1330	白山町山田野	山田野 14	急傾斜地の崩壊	有
1331	白山町山田野	山田野 15	急傾斜地の崩壊	有
1332	白山町伊勢見	伊勢見 6	急傾斜地の崩壊	有
1333	白山町伊勢見	伊勢見 7	急傾斜地の崩壊	有
1334	白山町伊勢見	伊勢見 8	急傾斜地の崩壊	有
1335	白山町伊勢見	伊勢見 9	急傾斜地の崩壊	有
1336	白山町伊勢見	伊勢見 10	急傾斜地の崩壊	有
1337	白山町伊勢見	伊勢見 11	急傾斜地の崩壊	有
1338	白山町伊勢見	伊勢見 12	急傾斜地の崩壊	有
1339	白山町伊勢見	伊勢見 14	急傾斜地の崩壊	有

番号	所在地	区域名	自然現象の種類	土砂災害 特別警戒区域の有無
1340	白山町伊勢見	伊勢見 15	急傾斜地の崩壊	有
1341	白山町伊勢見	伊勢見 16	急傾斜地の崩壊	有
1342	白山町伊勢見	伊勢見 17	急傾斜地の崩壊	有
1343	白山町伊勢見	伊勢見 18	急傾斜地の崩壊	有
1344	白山町伊勢見	伊勢見 19	急傾斜地の崩壊	有
1345	白山町伊勢見	伊勢見 20	急傾斜地の崩壊	有
1346	白山町伊勢見	伊勢見 21	急傾斜地の崩壊	有
1347	白山町伊勢見	伊勢見 22	急傾斜地の崩壊	有
1348	白山町伊勢見	伊勢見 23	急傾斜地の崩壊	有
1349	白山町伊勢見	伊勢見 24	急傾斜地の崩壊	有
1350	白山町伊勢見	伊勢見 25	急傾斜地の崩壊	有
1351	白山町伊勢見	伊勢見 26	急傾斜地の崩壊	有
1352	白山町伊勢見	伊勢見 27	急傾斜地の崩壊	有
1353	白山町伊勢見	伊勢見 28	急傾斜地の崩壊	有
1354	白山町伊勢見	伊勢見 29	急傾斜地の崩壊	有
1355	白山町伊勢見	伊勢見 30	急傾斜地の崩壊	有
1356	白山町伊勢見	伊勢見 31	急傾斜地の崩壊	有
1357	白山町伊勢見	伊勢見 32	急傾斜地の崩壊	有
1358	白山町伊勢見	伊勢見 33	急傾斜地の崩壊	有
1359	白山町伊勢見	伊勢見 34	急傾斜地の崩壊	有
1360	白山町伊勢見	伊勢見 35	急傾斜地の崩壊	有
1361	白山町伊勢見	伊勢見 36	急傾斜地の崩壊	有
1362	白山町伊勢見	伊勢見 37	急傾斜地の崩壊	有
1363	白山町伊勢見	伊勢見 38	急傾斜地の崩壊	有
1364	白山町伊勢見	伊勢見 39	急傾斜地の崩壊	有
1365	白山町伊勢見	伊勢見 40	急傾斜地の崩壊	有
1366	白山町伊勢見	伊勢見 41	急傾斜地の崩壊	有
1367	白山町伊勢見	伊勢見 42	急傾斜地の崩壊	有
1368	白山町伊勢見	伊勢見 43	急傾斜地の崩壊	有
1369	白山町伊勢見	伊勢見 44	急傾斜地の崩壊	有
1370	白山町伊勢見	伊勢見 45	急傾斜地の崩壊	有
1371	白山町伊勢見	伊勢見 46	急傾斜地の崩壊	有
1372	白山町伊勢見	伊勢見 48	急傾斜地の崩壊	有
1373	白山町伊勢見	伊勢見 49	急傾斜地の崩壊	有
1374	白山町伊勢見	伊勢見 50	急傾斜地の崩壊	有
1375	白山町伊勢見	伊勢見 51	急傾斜地の崩壊	有
1376	白山町伊勢見	伊勢見 52	急傾斜地の崩壊	有
1377	白山町諏訪	白山 2	急傾斜地の崩壊	有
1378	白山町諏訪	白山 3	急傾斜地の崩壊	有
1379	白山町諏訪	白山 4	急傾斜地の崩壊	有
1380	白山町諏訪	白山 5	急傾斜地の崩壊	有
1381	白山町諏訪	白山 15	急傾斜地の崩壊	有
1382	白山町諏訪	白山 107	急傾斜地の崩壊	有
1383	白山町布引	阿ノ谷川	土石流	有
1384	美杉町竹原	羽黒	急傾斜地の崩壊	無
1385	美杉町竹原	羽黒 1	急傾斜地の崩壊	有
1386	美杉町竹原	掛ノ脇 1	急傾斜地の崩壊	有
1387	美杉町竹原	掛ノ脇 2	急傾斜地の崩壊	有

番号	所在地	区域名	自然現象の種類	土砂災害 特別警戒区域の有無
1388	美杉町竹原	掛ノ脇 3	急傾斜地の崩壊	有
1389	美杉町竹原	掛ノ脇 4	急傾斜地の崩壊	有
1390	美杉町竹原	持経	急傾斜地の崩壊	有
1391	美杉町竹原	持経 1	急傾斜地の崩壊	有
1392	美杉町竹原	持経 2	急傾斜地の崩壊	有
1393	美杉町竹原	小原 1	急傾斜地の崩壊	有
1394	美杉町竹原	小原 2	急傾斜地の崩壊	有
1395	美杉町竹原	小原 3	急傾斜地の崩壊	有
1396	美杉町竹原	上平 1	急傾斜地の崩壊	有
1397	美杉町竹原	上平 2	急傾斜地の崩壊	有
1398	美杉町竹原	上平 3	急傾斜地の崩壊	有
1399	美杉町竹原	上平 4	急傾斜地の崩壊	有
1400	美杉町竹原	瀬木	急傾斜地の崩壊	有
1401	美杉町竹原	瀬木 2	急傾斜地の崩壊	有
1402	美杉町竹原	中原 1	急傾斜地の崩壊	有
1403	美杉町竹原	中原 2	急傾斜地の崩壊	有
1404	美杉町竹原	中原 3	急傾斜地の崩壊	有
1405	美杉町竹原	中野 1	急傾斜地の崩壊	有
1406	美杉町竹原	中野 2	急傾斜地の崩壊	有
1407	美杉町竹原	中野 3	急傾斜地の崩壊	有
1408	美杉町竹原	梅ヶ広 1	急傾斜地の崩壊	有
1409	美杉町竹原	宝生 1	急傾斜地の崩壊	有
1410	美杉町竹原	宝生 2	急傾斜地の崩壊	有
1411	美杉町竹原	宝生 3	急傾斜地の崩壊	有
1412	美杉町竹原	オリ谷川	土石流	有
1413	美杉町竹原	ことの谷	土石流	有
1414	美杉町竹原	羽黒谷川	土石流	無
1415	美杉町竹原	永盛寺谷	土石流	有
1416	美杉町竹原	永盛寺谷川	土石流	有
1417	美杉町竹原	王子討谷川	土石流	無
1418	美杉町竹原	宮の谷 2	土石流	有
1419	美杉町竹原	宮の谷 4	土石流	有
1420	美杉町竹原	宮の谷川	土石流	無
1421	美杉町竹原	寺谷川	土石流	無
1422	美杉町竹原	持経谷川	土石流	無
1423	美杉町竹原	秋日谷川	土石流	有
1424	美杉町竹原	女鳥谷	土石流	有
1425	美杉町竹原	小谷一の猪谷川	土石流	無
1426	美杉町竹原	小谷川	土石流	無
1427	美杉町竹原	西出 2	土石流	有
1428	美杉町竹原	西出 5	土石流	有
1429	美杉町竹原	川井谷川-1	土石流	有
1430	美杉町竹原	川井谷川-2	土石流	有
1431	美杉町竹原	川井谷川-3	土石流	有
1432	美杉町竹原	川井谷川-4	土石流	有
1433	美杉町竹原	大垣内川	土石流	無
1434	美杉町竹原	竹原	土石流	有
1435	美杉町竹原	中谷-2	土石流	有

番号	所在地	区域名	自然現象の種類	土砂災害 特別警戒区域の有無
1436	美杉町竹原	中谷川	土石流	無
1437	美杉町竹原	猪ノ谷川	土石流	無
1438	美杉町竹原	田尻川	土石流	有
1439	美杉町竹原	田尻川 1	土石流	有
1440	美杉町竹原	唐木谷川	土石流	無
1441	美杉町竹原	東谷川 2	土石流	有
1442	美杉町竹原	堂の奥谷川	土石流	有
1443	美杉町竹原	堂神宮谷	土石流	有
1444	美杉町竹原	堂神宮谷川	土石流	無
1445	美杉町竹原	不動ノ谷川	土石流	無
1446	美杉町竹原	平谷川 1	土石流	有
1447	美杉町竹原	平谷川 2	土石流	無
1448	美杉町竹原	野首	土石流	有
1449	美杉町竹原	落としの谷	土石流	有
1450	美杉町竹原、八手俣	梅ヶ広 4	急傾斜地の崩壊	有
1451	美杉町竹原	雲出川支川 1	土石流	有
1452	美杉町竹原	雲出川支川 2	土石流	有
1453	美杉町竹原	羽黒 2	急傾斜地の崩壊	無
1454	美杉町竹原	梅ヶ広 6	急傾斜地の崩壊	有
1455	美杉町竹原	中原 4	急傾斜地の崩壊	有
1456	美杉町竹原	中原 5	急傾斜地の崩壊	有
1457	美杉町竹原	寺広 5	急傾斜地の崩壊	有
1458	美杉町竹原	寺広 6	急傾斜地の崩壊	有
1459	美杉町八手俣	寺広	急傾斜地の崩壊	有
1460	美杉町八手俣	寺広 2	急傾斜地の崩壊	有
1461	美杉町八手俣	寺広 3	急傾斜地の崩壊	有
1462	美杉町八手俣	梅ヶ広 5	急傾斜地の崩壊	有
1463	美杉町八手俣	脇ヶ野 1	急傾斜地の崩壊	有
1464	美杉町八手俣	脇ヶ野 2	急傾斜地の崩壊	有
1465	美杉町八手俣	寺広川 1-1	土石流	有
1466	美杉町八手俣	寺広川 1-2	土石流	有
1467	美杉町八手俣	寺広川 1-3	土石流	無
1468	美杉町八手俣	寺広川 1-4	土石流	有
1469	美杉町八手俣	寺広川 2	土石流	有
1470	美杉町八手俣	大蛇谷川	土石流	有
1471	美杉町八手俣	大日川-1	土石流	有
1472	美杉町八手俣	大日川-2	土石流	有
1473	美杉町八手俣	大日川-3	土石流	有
1474	美杉町八手俣	大日川-4	土石流	有
1475	美杉町八手俣	大日川-5	土石流	有
1476	美杉町八手俣	脇ヶ野 1	土石流	有
1477	美杉町八手俣	脇ヶ野 3	土石流	有
1478	美杉町八手俣、竹原	梅ヶ広(2)	急傾斜地の崩壊	有
1479	美杉町八知	奥出	急傾斜地の崩壊	有
1480	美杉町八知	奥出 2	急傾斜地の崩壊	有
1481	美杉町八知	奥出 3	急傾斜地の崩壊	有
1482	美杉町八知	奥出 4	急傾斜地の崩壊	有
1483	美杉町八知	共栄 1	急傾斜地の崩壊	有

番号	所在地	区域名	自然現象の種類	土砂災害 特別警戒区域の有無
1484	美杉町八知	共栄2	急傾斜地の崩壊	有
1485	美杉町八知	元小西	急傾斜地の崩壊	有
1486	美杉町八知	広2	急傾斜地の崩壊	有
1487	美杉町八知	広瀬1	急傾斜地の崩壊	有
1488	美杉町八知	広瀬2	急傾斜地の崩壊	有
1489	美杉町八知	広瀬3	急傾斜地の崩壊	有
1490	美杉町八知	市場上1	急傾斜地の崩壊	有
1491	美杉町八知	市場上2	急傾斜地の崩壊	有
1492	美杉町八知	市場上3	急傾斜地の崩壊	有
1493	美杉町八知	市場上4	急傾斜地の崩壊	有
1494	美杉町八知	市場上5	急傾斜地の崩壊	有
1495	美杉町八知	市場上6	急傾斜地の崩壊	有
1496	美杉町八知	市場上7	急傾斜地の崩壊	有
1497	美杉町八知	小西	急傾斜地の崩壊	有
1498	美杉町八知	小西下	急傾斜地の崩壊	有
1499	美杉町八知	小西上	急傾斜地の崩壊	有
1500	美杉町八知	小田1	急傾斜地の崩壊	有
1501	美杉町八知	小田4	急傾斜地の崩壊	有
1502	美杉町八知	小田5	急傾斜地の崩壊	有
1503	美杉町八知	小田6	急傾斜地の崩壊	有
1504	美杉町八知	庄屋出	急傾斜地の崩壊	有
1505	美杉町八知	庄屋出2	急傾斜地の崩壊	有
1506	美杉町八知	上神河1	急傾斜地の崩壊	有
1507	美杉町八知	上神河2	急傾斜地の崩壊	有
1508	美杉町八知	上神河3	急傾斜地の崩壊	有
1509	美杉町八知	上神河4	急傾斜地の崩壊	有
1510	美杉町八知	尻屋	急傾斜地の崩壊	有
1511	美杉町八知	尻屋2	急傾斜地の崩壊	無
1512	美杉町八知	森	急傾斜地の崩壊	有
1513	美杉町八知	森2	急傾斜地の崩壊	有
1514	美杉町八知	森3	急傾斜地の崩壊	有
1515	美杉町八知	森4	急傾斜地の崩壊	有
1516	美杉町八知	森5	急傾斜地の崩壊	有
1517	美杉町八知	森6	急傾斜地の崩壊	有
1518	美杉町八知	森7	急傾斜地の崩壊	有
1519	美杉町八知	森8	急傾斜地の崩壊	有
1520	美杉町八知	森9	急傾斜地の崩壊	有
1521	美杉町八知	森10	急傾斜地の崩壊	有
1522	美杉町八知	森11	急傾斜地の崩壊	有
1523	美杉町八知	森12	急傾斜地の崩壊	有
1524	美杉町八知	神河	急傾斜地の崩壊	有
1525	美杉町八知	神河2	急傾斜地の崩壊	有
1526	美杉町八知	神河3	急傾斜地の崩壊	有
1527	美杉町八知	須淵	急傾斜地の崩壊	有
1528	美杉町八知	須淵2	急傾斜地の崩壊	有
1529	美杉町八知	相戸1	急傾斜地の崩壊	有
1530	美杉町八知	相戸2	急傾斜地の崩壊	有
1531	美杉町八知	相戸3	急傾斜地の崩壊	有

番号	所在地	区域名	自然現象の種類	土砂災害 特別警戒区域の有無
1532	美杉町八知	相戸 4	急傾斜地の崩壊	有
1533	美杉町八知	大御堂 1	急傾斜地の崩壊	有
1534	美杉町八知	大御堂 2	急傾斜地の崩壊	有
1535	美杉町八知	大御堂 3	急傾斜地の崩壊	有
1536	美杉町八知	大洞 1	急傾斜地の崩壊	有
1537	美杉町八知	大洞 2	急傾斜地の崩壊	有
1538	美杉町八知	大野 1	急傾斜地の崩壊	有
1539	美杉町八知	大野 2	急傾斜地の崩壊	有
1540	美杉町八知	大野 3	急傾斜地の崩壊	有
1541	美杉町八知	大野 4	急傾斜地の崩壊	有
1542	美杉町八知	大野 5	急傾斜地の崩壊	有
1543	美杉町八知	大野 6	急傾斜地の崩壊	有
1544	美杉町八知	大野 7	急傾斜地の崩壊	有
1545	美杉町八知	馬場	急傾斜地の崩壊	有
1546	美杉町八知	箱根 1	急傾斜地の崩壊	有
1547	美杉町八知	箱根 2	急傾斜地の崩壊	有
1548	美杉町八知	箱根 3	急傾斜地の崩壊	有
1549	美杉町八知	箱根 4	急傾斜地の崩壊	有
1550	美杉町八知	箱根 5	急傾斜地の崩壊	有
1551	美杉町八知	比河	急傾斜地の崩壊	有
1552	美杉町八知	比河 2	急傾斜地の崩壊	有
1553	美杉町八知	比津 1	急傾斜地の崩壊	有
1554	美杉町八知	比津 2	急傾斜地の崩壊	有
1555	美杉町八知	比津 3	急傾斜地の崩壊	有
1556	美杉町八知	比津 4	急傾斜地の崩壊	有
1557	美杉町八知	比津 5	急傾斜地の崩壊	有
1558	美杉町八知	比津 6	急傾斜地の崩壊	有
1559	美杉町八知	比津 7	急傾斜地の崩壊	有
1560	美杉町八知	比津 8	急傾斜地の崩壊	無
1561	美杉町八知	比津 9	急傾斜地の崩壊	有
1562	美杉町八知	比津 10	急傾斜地の崩壊	有
1563	美杉町八知	美杉 1	急傾斜地の崩壊	有
1564	美杉町八知	美杉 7	急傾斜地の崩壊	有
1565	美杉町八知	柳瀬	急傾斜地の崩壊	有
1566	美杉町八知	立花 1	急傾斜地の崩壊	有
1567	美杉町八知	立花 2	急傾斜地の崩壊	有
1568	美杉町八知	立花 3	急傾斜地の崩壊	有
1569	美杉町八知	立花 4	急傾斜地の崩壊	有
1570	美杉町八知	立花 5	急傾斜地の崩壊	有
1571	美杉町八知	立花 6	急傾斜地の崩壊	有
1572	美杉町八知	立花 7	急傾斜地の崩壊	有
1573	美杉町八知	老ヶ野	急傾斜地の崩壊	有
1574	美杉町八知	老ヶ野 1	急傾斜地の崩壊	有
1575	美杉町八知	老ヶ野 2	急傾斜地の崩壊	有
1576	美杉町八知	老ヶ野 3	急傾斜地の崩壊	有
1577	美杉町八知	老ヶ野 4	急傾斜地の崩壊	有
1578	美杉町八知	老ヶ野 5	急傾斜地の崩壊	有
1579	美杉町八知	老ヶ野 6	急傾斜地の崩壊	有

番号	所在地	区域名	自然現象の種類	土砂災害 特別警戒区域の有無
1580	美杉町八知	老ヶ野 7	急傾斜地の崩壊	有
1581	美杉町八知	老ヶ野 8	急傾斜地の崩壊	有
1582	美杉町八知	老ヶ野 9	急傾斜地の崩壊	有
1583	美杉町八知	老ヶ野 10	急傾斜地の崩壊	有
1584	美杉町八知	老ヶ野	地滑り	無
1585	美杉町八知	こも坂谷川-1	土石流	無
1586	美杉町八知	テイソウ谷川	土石流	無
1587	美杉町八知	ヤケヤ谷	土石流	無
1588	美杉町八知	井出谷川	土石流	無
1589	美杉町八知	宇谷川-2	土石流	有
1590	美杉町八知	宇谷川-3	土石流	有
1591	美杉町八知	奥出	土石流	有
1592	美杉町八知	奥津比津	土石流	有
1593	美杉町八知	笠上川	土石流	無
1594	美杉町八知	鎌の木谷-1	土石流	無
1595	美杉町八知	鎌の木谷-2	土石流	有
1596	美杉町八知	岩井出川-1	土石流	有
1597	美杉町八知	岩井出川-2	土石流	有
1598	美杉町八知	喜一谷	土石流	有
1599	美杉町八知	五明谷川	土石流	有
1600	美杉町八知	広-2	土石流	無
1601	美杉町八知	広谷川-1	土石流	有
1602	美杉町八知	広谷川-2	土石流	有
1603	美杉町八知	佐敷-1	土石流	有
1604	美杉町八知	四十浦川	土石流	無
1605	美杉町八知	蛇谷川-1	土石流	無
1606	美杉町八知	蛇谷川-2	土石流	有
1607	美杉町八知	若宮	土石流	有
1608	美杉町八知	小西山川	土石流	無
1609	美杉町八知	庄屋出-1	土石流	無
1610	美杉町八知	庄屋出-5	土石流	有
1611	美杉町八知	松の木谷-1	土石流	有
1612	美杉町八知	松の木谷-2	土石流	無
1613	美杉町八知	松の木谷-3	土石流	有
1614	美杉町八知	上ノ谷	土石流	無
1615	美杉町八知	上山口	土石流	無
1616	美杉町八知	上神川	土石流	有
1617	美杉町八知	城川大柿川-1	土石流	無
1618	美杉町八知	城川大柿川-2	土石流	有
1619	美杉町八知	城川大柿川-3	土石流	有
1620	美杉町八知	尻屋川-1	土石流	有
1621	美杉町八知	尻屋川-2	土石流	無
1622	美杉町八知	神河-1	土石流	有
1623	美杉町八知	神河-2	土石流	無
1624	美杉町八知	神河谷川 東谷川-1-1	土石流	無
1625	美杉町八知	神河谷川 東谷川-1-2	土石流	有
1626	美杉町八知	神河谷川 東谷川-1-3	土石流	有
1627	美杉町八知	神河谷川 東谷川-2-2	土石流	有

番号	所在地	区域名	自然現象の種類	土砂災害 特別警戒区域の有無
1628	美杉町八知	神河谷川 東谷川-2-3	土石流	無
1629	美杉町八知	神河谷川 東谷川-2-4	土石流	有
1630	美杉町八知	神河谷川 東谷川-2-5	土石流	無
1631	美杉町八知	水車谷川	土石流	無
1632	美杉町八知	大柿川	土石流	無
1633	美杉町八知	大鹿川-1	土石流	無
1634	美杉町八知	大鹿川-2	土石流	有
1635	美杉町八知	谷奥	土石流	有
1636	美杉町八知	谷川蛇谷	土石流	無
1637	美杉町八知	中の谷-1	土石流	無
1638	美杉町八知	中の谷-2	土石流	有
1639	美杉町八知	鳥ヶ上谷川-1	土石流	有
1640	美杉町八知	鳥ヶ上谷川-2	土石流	有
1641	美杉町八知	鳥ヶ上谷川-3	土石流	有
1642	美杉町八知	登谷	土石流	無
1643	美杉町八知	東山-1	土石流	無
1644	美杉町八知	東山-2	土石流	無
1645	美杉町八知	東川-1	土石流	有
1646	美杉町八知	東川-2	土石流	有
1647	美杉町八知	南垣内-1	土石流	有
1648	美杉町八知	南垣内-2-1	土石流	無
1649	美杉町八知	南垣内-2-2	土石流	有
1650	美杉町八知	馬場谷川	土石流	無
1651	美杉町八知	白谷-1	土石流	無
1652	美杉町八知	箱根-1	土石流	無
1653	美杉町八知	箱根-2	土石流	無
1654	美杉町八知	八知	土石流	有
1655	美杉町八知	八知森	土石流	有
1656	美杉町八知	八知老ヶ野	土石流	有
1657	美杉町八知	八知老ヶ野-1	土石流	有
1658	美杉町八知	八知老ヶ野-2	土石流	有
1659	美杉町八知	比河川 しゃばみ川-1-1	土石流	有
1660	美杉町八知	比河川 しゃばみ川-1-2	土石流	有
1661	美杉町八知	比津	土石流	無
1662	美杉町八知	比津-1	土石流	有
1663	美杉町八知	風呂屋川	土石流	有
1664	美杉町八知	盆ヶ谷	土石流	無
1665	美杉町八知	老ヶ野川-1	土石流	有
1666	美杉町八知	老ヶ野川-2	土石流	無
1667	美杉町八知	神河川支川 1	土石流	有
1668	美杉町八知	神河谷川 東谷川-3	土石流	有
1669	美杉町八知	比河川支川 1	土石流	有
1670	美杉町八知	小田川 1	土石流	有
1671	美杉町八知	雲出川支川 1	土石流	有
1672	美杉町八知	雲出川支川 2	土石流	有
1673	美杉町八知	老ヶ野川支川 1	土石流	有
1674	美杉町八知	老ヶ野川支川 2	土石流	有
1675	美杉町八知	老ヶ野川支川 3	土石流	有

番号	所在地	区域名	自然現象の種類	土砂災害 特別警戒区域の有無
1676	美杉町八知	比津川支川1	土石流	有
1677	美杉町八知	大野8	急傾斜地の崩壊	有
1678	美杉町八知	広3	急傾斜地の崩壊	有
1679	美杉町八知	神河4	急傾斜地の崩壊	有
1680	美杉町八知	比河3	急傾斜地の崩壊	有
1681	美杉町八知	相戸5	急傾斜地の崩壊	有
1682	美杉町八知	相戸6	急傾斜地の崩壊	有
1683	美杉町八知	箱根6	急傾斜地の崩壊	有
1684	美杉町八知	大洞4	急傾斜地の崩壊	有
1685	美杉町八知	老ヶ野11	急傾斜地の崩壊	有
1686	美杉町八知	老ヶ野12	急傾斜地の崩壊	有
1687	美杉町八知	老ヶ野13	急傾斜地の崩壊	有
1688	美杉町八知	比津11	急傾斜地の崩壊	有
1689	美杉町八知、奥津	比津12	急傾斜地の崩壊	有
1690	美杉町八知	比津13	急傾斜地の崩壊	有
1691	美杉町八知	宇谷川-1	土石流	有
1692	美杉町下太郎生	下太郎生1	急傾斜地の崩壊	有
1693	美杉町下太郎生	下太郎生2	急傾斜地の崩壊	有
1694	美杉町下太郎生	下太郎生3	急傾斜地の崩壊	有
1695	美杉町下太郎生	日神1	急傾斜地の崩壊	有
1696	美杉町下太郎生	日神2	急傾斜地の崩壊	有
1697	美杉町下太郎生	飯垣内	地滑り	無
1698	美杉町太郎生	猿子1	急傾斜地の崩壊	有
1699	美杉町太郎生	猿子2	急傾斜地の崩壊	有
1700	美杉町太郎生	下登	急傾斜地の崩壊	有
1701	美杉町太郎生	宮崎上切1	急傾斜地の崩壊	有
1702	美杉町太郎生	宮崎上切2	急傾斜地の崩壊	有
1703	美杉町太郎生	境ヶ瀬1	急傾斜地の崩壊	有
1704	美杉町太郎生	境ヶ瀬2	急傾斜地の崩壊	有
1705	美杉町太郎生	境ヶ瀬3	急傾斜地の崩壊	有
1706	美杉町太郎生	佐野地南	急傾斜地の崩壊	有
1707	美杉町太郎生	佐野地北	急傾斜地の崩壊	有
1708	美杉町太郎生	坂の脇	急傾斜地の崩壊	有
1709	美杉町太郎生	寺垣内	急傾斜地の崩壊	有
1710	美杉町太郎生	上登	急傾斜地の崩壊	有
1711	美杉町太郎生	西寺垣内	急傾斜地の崩壊	有
1712	美杉町太郎生	太郎生殿	急傾斜地の崩壊	有
1713	美杉町太郎生	茶屋垣内	急傾斜地の崩壊	有
1714	美杉町太郎生	中尾1	急傾斜地の崩壊	無
1715	美杉町太郎生	中尾2	急傾斜地の崩壊	有
1716	美杉町太郎生	東下	急傾斜地の崩壊	有
1717	美杉町太郎生	東上	急傾斜地の崩壊	有
1718	美杉町太郎生	東上2	急傾斜地の崩壊	有
1719	美杉町太郎生	飯垣内1	急傾斜地の崩壊	有
1720	美杉町太郎生	飯垣内2	急傾斜地の崩壊	有
1721	美杉町太郎生	美杉6	急傾斜地の崩壊	有
1722	美杉町太郎生	下太郎生	地滑り	無
1723	美杉町太郎生	太郎生	地滑り	無

番号	所在地	区域名	自然現象の種類	土砂災害 特別警戒区域の有無
1724	美杉町太郎生	中太郎生	地滑り	無
1725	美杉町太郎生	ウルシ谷	土石流	有
1726	美杉町太郎生	ホガ谷	土石流	無
1727	美杉町太郎生	ミズワケ谷	土石流	有
1728	美杉町太郎生	井ヶ谷	土石流	有
1729	美杉町太郎生	井戸の谷	土石流	無
1730	美杉町太郎生	加賀谷	土石流	有
1731	美杉町太郎生	歌一山	土石流	有
1732	美杉町太郎生	岩の谷-1	土石流	無
1733	美杉町太郎生	岩の谷-2	土石流	無
1734	美杉町太郎生	鏡ヶ瀬 4	土石流	有
1735	美杉町太郎生	後山-1	土石流	有
1736	美杉町太郎生	後山-2	土石流	有
1737	美杉町太郎生	江後 3	土石流	無
1738	美杉町太郎生	江後川	土石流	有
1739	美杉町太郎生	桜谷川-1	土石流	無
1740	美杉町太郎生	桜谷川-2	土石流	有
1741	美杉町太郎生	村中谷	土石流	無
1742	美杉町太郎生	大谷川-1	土石流	有
1743	美杉町太郎生	大谷川-2	土石流	有
1744	美杉町太郎生	大谷川-3	土石流	有
1745	美杉町太郎生	登り尾	土石流	有
1746	美杉町太郎生	東垣内谷	土石流	無
1747	美杉町太郎生	南	土石流	有
1748	美杉町太郎生	南谷-1	土石流	有
1749	美杉町太郎生	南谷-2	土石流	有
1750	美杉町太郎生	日神川	土石流	有
1751	美杉町太郎生	覗の谷川	土石流	有
1752	美杉町太郎生	飯垣内 3	土石流	有
1753	美杉町太郎生	樋奥谷川	土石流	有
1754	美杉町太郎生	柳谷-1	土石流	無
1755	美杉町太郎生	柳谷-2	土石流	無
1756	美杉町太郎生	柳谷-3	土石流	無
1757	美杉町太郎生	柳谷-4	土石流	有
1758	美杉町太郎生	林垣内	土石流	有
1759	美杉町太郎生	櫛谷川	土石流	無
1760	美杉町中太郎生	江後	急傾斜地の崩壊	有
1761	美杉町中太郎生	江後 2	急傾斜地の崩壊	有
1762	美杉町中太郎生	瑞穂 1	急傾斜地の崩壊	有
1763	美杉町中太郎生	瑞穂 2	急傾斜地の崩壊	有
1764	美杉町中太郎生	瑞穂 3	急傾斜地の崩壊	有
1765	美杉町中太郎生	中太郎生 1	急傾斜地の崩壊	有
1766	美杉町中太郎生	中太郎生 2	急傾斜地の崩壊	有
1767	美杉町中太郎生	中太郎生 3	急傾斜地の崩壊	有
1768	美杉町中太郎生	中太郎生 4	急傾斜地の崩壊	有
1769	美杉町中太郎生	中太郎生 5	急傾斜地の崩壊	有
1770	美杉町中太郎生	中太郎生 6	急傾斜地の崩壊	有
1771	美杉町中太郎生	中太郎生 7	急傾斜地の崩壊	有

番号	所在地	区域名	自然現象の種類	土砂災害 特別警戒区域の有無
1772	美杉町中太郎生	中太郎生 8	急傾斜地の崩壊	有
1773	美杉町中太郎生	中太郎生 9	急傾斜地の崩壊	有
1774	美杉町中太郎生	中太郎生 10	急傾斜地の崩壊	有
1775	美杉町中太郎生	中太郎生 11	急傾斜地の崩壊	有
1776	美杉町中太郎生	中尾 3	急傾斜地の崩壊	有
1777	美杉町中太郎生	中尾 4	急傾斜地の崩壊	有
1778	美杉町中太郎生	中尾 5	急傾斜地の崩壊	有
1779	美杉町中太郎生	中尾 6	急傾斜地の崩壊	無
1780	美杉町中太郎生	中尾 8	急傾斜地の崩壊	有
1781	美杉町中太郎生	中尾 9	急傾斜地の崩壊	有
1782	美杉町中太郎生	東上 3	急傾斜地の崩壊	有
1783	美杉町中太郎生	萩原 1	急傾斜地の崩壊	有
1784	美杉町中太郎生	萩原 2	急傾斜地の崩壊	有
1785	美杉町中太郎生	北垣内 1	急傾斜地の崩壊	有
1786	美杉町中太郎生	北垣内 2	急傾斜地の崩壊	有
1787	美杉町太郎生	瑞穂 1	土石流	有
1788	美杉町太郎生	名張川支川 1	土石流	有
1789	美杉町太郎生	日神 3	急傾斜地の崩壊	有
1790	美杉町太郎生	猿子 3	急傾斜地の崩壊	有
1791	美杉町太郎生	瑞穂 1	急傾斜地の崩壊	有
1792	美杉町太郎生	瑞穂 2	急傾斜地の崩壊	有
1793	美杉町太郎生	上出 1	急傾斜地の崩壊	有
1794	美杉町太郎生	宮崎上切 3	急傾斜地の崩壊	有
1795	美杉町太郎生	宮崎上切 4	急傾斜地の崩壊	有
1796	美杉町太郎生	大洞 3	急傾斜地の崩壊	有
1797	美杉町太郎生	中太郎生 12	急傾斜地の崩壊	有
1798	美杉町太郎生	中尾 10	急傾斜地の崩壊	有
1799	美杉町太郎生	東上 4	急傾斜地の崩壊	有
1800	美杉町太郎生	萩原 3	急傾斜地の崩壊	有
1801	美杉町三多気	谷浦川	土石流	無
1802	美杉町三多気	有の谷谷浦	土石流	無
1803	美杉町三多気桜	桜	急傾斜地の崩壊	有
1804	美杉町三多気三多気	三多気	急傾斜地の崩壊	有
1805	美杉町三多気、石名原	三多気川 1	土石流	有
1806	美杉町三多気、石名原、杉平	払戸 4	急傾斜地の崩壊	有
1807	美杉町杉平	寺川	土石流	有
1808	美杉町杉平	水谷川	土石流	有
1809	美杉町杉平杉平	杉平	急傾斜地の崩壊	有
1810	美杉町杉平杉平	杉平 2	急傾斜地の崩壊	有
1811	美杉町杉平杉平	杉平 3	急傾斜地の崩壊	有
1812	美杉町杉平杉平	杉平 4	急傾斜地の崩壊	有
1813	美杉町杉平	杉平 5	急傾斜地の崩壊	有
1814	美杉町杉平	杉平 6	急傾斜地の崩壊	有
1815	美杉町杉平、石名原	杉平 7	急傾斜地の崩壊	有
1816	美杉町掛田	縄手川-1	土石流	有
1817	美杉町掛田	縄手川-2	土石流	有
1818	美杉町掛田	縄手川-3	土石流	有
1819	美杉町掛田	矢田川	土石流	有

番号	所在地	区域名	自然現象の種類	土砂災害 特別警戒区域の有無
1820	美杉町石名原	下前戸	急傾斜地の崩壊	有
1821	美杉町石名原	寺村	地滑り	無
1822	美杉町石名原	石名原	地滑り	無
1823	美杉町石名原	所谷川	土石流	無
1824	美杉町石名原	中垣内川-1	土石流	無
1825	美杉町石名原	中垣内川-2	土石流	有
1826	美杉町石名原、三多気、杉平	欠田	地滑り	無
1827	美杉町石名原逢坂	逢坂	急傾斜地の崩壊	有
1828	美杉町石名原逢坂	逢坂 2	急傾斜地の崩壊	有
1829	美杉町石名原逢坂	逢坂 3	急傾斜地の崩壊	有
1830	美杉町石名原逢坂	逢坂 4	急傾斜地の崩壊	有
1831	美杉町石名原逢坂	逢坂 5	急傾斜地の崩壊	有
1832	美杉町石名原逢坂	逢坂 6	急傾斜地の崩壊	有
1833	美杉町石名原逢坂	逢坂川 1	土石流	有
1834	美杉町石名原逢坂	逢坂川 2	土石流	有
1835	美杉町石名原逢坂	逢坂川 3	土石流	有
1836	美杉町石名原逢坂	逢坂川 4	土石流	無
1837	美杉町石名原越知	越知	急傾斜地の崩壊	無
1838	美杉町石名原越知	越知 2	急傾斜地の崩壊	有
1839	美杉町石名原下前戸	下前戸 2	急傾斜地の崩壊	有
1840	美杉町石名原下前戸	下前戸 3	急傾斜地の崩壊	有
1841	美杉町石名原下前戸	下前戸 4	急傾斜地の崩壊	有
1842	美杉町石名原下前戸	サソウ	土石流	有
1843	美杉町石名原下前戸	トチモト	土石流	有
1844	美杉町石名原掛田	掛田 1	急傾斜地の崩壊	有
1845	美杉町石名原掛田	掛田 2	急傾斜地の崩壊	有
1846	美杉町石名原掛田	掛田 3	急傾斜地の崩壊	有
1847	美杉町石名原寺村	寺村	急傾斜地の崩壊	有
1848	美杉町石名原寺村	寺村	土石流	無
1849	美杉町石名原寺村	堂の谷	土石流	無
1850	美杉町石名原寺村	樋ノ谷川	土石流	無
1851	美杉町石名原上垣内	上垣内	急傾斜地の崩壊	有
1852	美杉町石名原上垣内	山口谷川	土石流	有
1853	美杉町石名原上垣内	姉垣内	土石流	有
1854	美杉町石名原上垣内	小森谷	土石流	有
1855	美杉町石名原瀬の原	瀬の原 1	急傾斜地の崩壊	有
1856	美杉町石名原瀬の原	瀬の原 2	急傾斜地の崩壊	有
1857	美杉町石名原瀬の原	瀬の原 3	急傾斜地の崩壊	無
1858	美杉町石名原瀬の原	瀬の原 4	急傾斜地の崩壊	有
1859	美杉町石名原瀬の原	瀬の原 5	急傾斜地の崩壊	有
1860	美杉町石名原瀬の原	瀬の原 6	急傾斜地の崩壊	有
1861	美杉町石名原大妻	大妻 1	急傾斜地の崩壊	有
1862	美杉町石名原大妻	大妻 2	急傾斜地の崩壊	有
1863	美杉町石名原大妻	大妻 3	急傾斜地の崩壊	有
1864	美杉町石名原大妻	大妻 4	急傾斜地の崩壊	有
1865	美杉町石名原大妻	岩ノ谷川	土石流	有
1866	美杉町石名原大妻	大妻川	土石流	有
1867	美杉町石名原大妻	大切	土石流	無

番号	所在地	区域名	自然現象の種類	土砂災害 特別警戒区域の有無
1868	美杉町石名原大妻	中ノ谷川	土石流	有
1869	美杉町石名原中垣内	中垣内	急傾斜地の崩壊	有
1870	美杉町石名原中垣内	中垣内 2-1	急傾斜地の崩壊	有
1871	美杉町石名原中垣内	中垣内 2-2	急傾斜地の崩壊	有
1872	美杉町石名原堂垣内	堂垣内	急傾斜地の崩壊	有
1873	美杉町石名原払戸	払戸	急傾斜地の崩壊	有
1874	美杉町石名原払戸	払戸 2	急傾斜地の崩壊	有
1875	美杉町石名原払戸	エノキ谷川	土石流	無
1876	美杉町石名原払戸	オブツ谷川	土石流	無
1877	美杉町石名原払戸	井戸谷川	土石流	有
1878	美杉町石名原払戸	大仏谷川	土石流	有
1879	美杉町石名原払戸	峠	土石流	有
1880	美杉町石名原払戸西	払戸西	急傾斜地の崩壊	有
1881	美杉町石名原	逢坂川 5	土石流	有
1882	美杉町石名原	逢坂川 6	土石流	有
1883	美杉町石名原	掛田 4	急傾斜地の崩壊	有
1884	美杉町石名原	上垣内 2	急傾斜地の崩壊	有
1885	美杉町石名原	逢坂 7	急傾斜地の崩壊	有
1886	美杉町石名原	中垣内 3	急傾斜地の崩壊	有
1887	美杉町石名原、奥津	越知 3	急傾斜地の崩壊	有
1888	美杉町石名原	中垣内 4	急傾斜地の崩壊	有
1889	美杉町石名原	瀬の原 7	急傾斜地の崩壊	有
1890	美杉町川上	川上	地滑り	無
1891	美杉町川上奥村	コザイ	土石流	無
1892	美杉町川上奥村	ドンガ谷	土石流	無
1893	美杉町川上奥村	どしや谷川	土石流	有
1894	美杉町川上奥村	ミロク谷	土石流	無
1895	美杉町川上奥村	奥村-1	土石流	有
1896	美杉町川上奥村	奥村-2	土石流	無
1897	美杉町川上奥村	谷山谷川	土石流	有
1898	美杉町川上奥村	鉄羅貝谷川	土石流	有
1899	美杉町川上奥村	柳井谷川	土石流	無
1900	美杉町川上宮ノ本	宮ノ本	急傾斜地の崩壊	有
1901	美杉町川上宮ノ本	宮ノ本	土石流	有
1902	美杉町川上宮ノ本	宮ノ本谷-2	土石流	無
1903	美杉町川上宮ノ本	時鳥谷川	土石流	有
1904	美杉町川上宮ノ本下	宮ノ本 4	急傾斜地の崩壊	有
1905	美杉町川上宮ノ本下	美杉 25	急傾斜地の崩壊	有
1906	美杉町川上宮ノ本下	美杉 26	急傾斜地の崩壊	有
1907	美杉町川上宮ノ本下	川上-1	土石流	有
1908	美杉町川上宮ノ本上	宮ノ本 5	急傾斜地の崩壊	有
1909	美杉町川上坂本	坂本 2	急傾斜地の崩壊	有
1910	美杉町川上坂本	小黒田川	土石流	有
1911	美杉町川上市場	美杉 21	急傾斜地の崩壊	有
1912	美杉町川上若宮	若宮	急傾斜地の崩壊	有
1913	美杉町川上若宮	若宮 2	急傾斜地の崩壊	有
1914	美杉町川上若宮	若宮 3	急傾斜地の崩壊	有
1915	美杉町川上若宮	若宮 4	急傾斜地の崩壊	有

番号	所在地	区域名	自然現象の種類	土砂災害 特別警戒区域の有無
1916	美杉町川上若宮	川上 若宮	土石流	無
1917	美杉町川上松屋	松屋 1	急傾斜地の崩壊	有
1918	美杉町川上松屋	松屋 2	急傾斜地の崩壊	有
1919	美杉町川上松屋	松屋 3	急傾斜地の崩壊	有
1920	美杉町川上松屋	松屋 4	急傾斜地の崩壊	有
1921	美杉町川上松屋	松屋 6	急傾斜地の崩壊	有
1922	美杉町川上須郷	美杉 22	急傾斜地の崩壊	有
1923	美杉町川上須郷	帯子川 1	土石流	有
1924	美杉町川上西ヶ広	奥津 2	急傾斜地の崩壊	有
1925	美杉町川上西ヶ広	西ヶ広	急傾斜地の崩壊	有
1926	美杉町川上西ヶ広	西ヶ広 2	急傾斜地の崩壊	有
1927	美杉町川上西ヶ広	西ヶ広 3	急傾斜地の崩壊	有
1928	美杉町川上西ヶ広	西ヶ広 4	急傾斜地の崩壊	有
1929	美杉町川上西ヶ広	伊山谷-1	土石流	有
1930	美杉町川上西ヶ広	伊山谷-2	土石流	有
1931	美杉町川上西ヶ広	狐谷川	土石流	有
1932	美杉町川上西ヶ広	川原谷川	土石流	無
1933	美杉町川上前原	前原	急傾斜地の崩壊	有
1934	美杉町川上前原	前原 2	急傾斜地の崩壊	有
1935	美杉町川上前原	前原 3	急傾斜地の崩壊	有
1936	美杉町川上前原	前原 4	急傾斜地の崩壊	有
1937	美杉町川上前原	美杉 17	急傾斜地の崩壊	有
1938	美杉町川上前原	美杉 18	急傾斜地の崩壊	有
1939	美杉町川上	美杉 19	急傾斜地の崩壊	有
1940	美杉町川上前原	美杉 20	急傾斜地の崩壊	有
1941	美杉町川上前原	美杉 24	急傾斜地の崩壊	有
1942	美杉町川上前原	奥津 前原	土石流	有
1943	美杉町川上前原	山口谷 1	土石流	無
1944	美杉町川上前原	山口谷 2	土石流	有
1945	美杉町川上前原	帯子川 2	土石流	有
1946	美杉町川上前原	帯子川 3	土石流	有
1947	美杉町川上相地	川上	急傾斜地の崩壊	有
1948	美杉町川上相地	相地 1	急傾斜地の崩壊	有
1949	美杉町川上相地	相地 2	急傾斜地の崩壊	有
1950	美杉町川上相地	相地 3	急傾斜地の崩壊	有
1951	美杉町川上相地	相地 4	急傾斜地の崩壊	有
1952	美杉町川上相地	相地 5	急傾斜地の崩壊	有
1953	美杉町川上相地	相地 6	急傾斜地の崩壊	有
1954	美杉町川上相地	相地 7	急傾斜地の崩壊	有
1955	美杉町川上相地	相地 8	急傾斜地の崩壊	有
1956	美杉町川上相地	相地 9	急傾斜地の崩壊	有
1957	美杉町川上相地	美杉 28	急傾斜地の崩壊	有
1958	美杉町川上相地	相地-3	土石流	有
1959	美杉町川上谷口	美杉 23	急傾斜地の崩壊	有
1960	美杉町川上中村	中村下	急傾斜地の崩壊	有
1961	美杉町川上中村	中村下 2	急傾斜地の崩壊	有
1962	美杉町川上中村	中村下 3	急傾斜地の崩壊	有
1963	美杉町川上中村	中村下 4	急傾斜地の崩壊	有

番号	所在地	区域名	自然現象の種類	土砂災害 特別警戒区域の有無
1964	美杉町川上中村	中村下 5	急傾斜地の崩壊	有
1965	美杉町川上中村	中村下 6	急傾斜地の崩壊	有
1966	美杉町川上中村下	池ノ奥川	土石流	無
1967	美杉町川上中村下	池の奥谷川	土石流	有
1968	美杉町川上中村上	ジョウバ谷	土石流	有
1969	美杉町川上中村上	井戸谷川	土石流	無
1970	美杉町川上中村上	松尾谷川	土石流	有
1971	美杉町川上中村上	中村-4	土石流	有
1972	美杉町川上中村上	中村-5	土石流	有
1973	美杉町川上中野	中野 1	急傾斜地の崩壊	有
1974	美杉町川上中野	中野 2	急傾斜地の崩壊	有
1975	美杉町川上中野	中野 3	急傾斜地の崩壊	有
1976	美杉町川上中野	宮ノ本谷-1	土石流	無
1977	美杉町川上中野	寺谷川	土石流	無
1978	美杉町川上中野	中野	土石流	有
1979	美杉町川上中野	澗沢谷-1	土石流	有
1980	美杉町川上中野	澗沢谷-2	土石流	有
1981	美杉町川上中林	中林 1	急傾斜地の崩壊	有
1982	美杉町川上中林	中林 2	急傾斜地の崩壊	有
1983	美杉町川上中林	中林 3	急傾斜地の崩壊	有
1984	美杉町川上中林	中林 4	急傾斜地の崩壊	有
1985	美杉町川上非浦	非浦 1	急傾斜地の崩壊	有
1986	美杉町川上非浦	非浦 2	急傾斜地の崩壊	有
1987	美杉町川上非浦	非浦 3	急傾斜地の崩壊	有
1988	美杉町川上非浦	非浦 4	急傾斜地の崩壊	有
1989	美杉町川上非浦	非浦 5	急傾斜地の崩壊	有
1990	美杉町川上非浦	非浦 6	急傾斜地の崩壊	有
1991	美杉町川上非浦	美杉 27	急傾斜地の崩壊	有
1992	美杉町川上平倉	平倉 1	急傾斜地の崩壊	有
1993	美杉町川上平倉	平倉 2	急傾斜地の崩壊	有
1994	美杉町川上平倉	平倉 4	急傾斜地の崩壊	有
1995	美杉町川上平倉	川上-6	土石流	有
1996	美杉町川上	帯子川 4	土石流	有
1997	美杉町川上	雲出川支川 1	土石流	有
1998	美杉町川上	美杉 29	急傾斜地の崩壊	有
1999	美杉町奥津奥津	ふくろ谷川 2	土石流	有
2000	美杉町奥津奥津	宮ノ谷川	土石流	無
2001	美杉町奥津奥津	具谷川	土石流	有
2002	美杉町奥津奥津	石子谷	土石流	有
2003	美杉町奥津奥津	池ノ谷川-1	土石流	有
2004	美杉町奥津奥津	池ノ谷川-2	土石流	有
2005	美杉町奥津市場	奥津 1	急傾斜地の崩壊	有
2006	美杉町奥津市場	奥津 3	急傾斜地の崩壊	有
2007	美杉町奥津市場	奥津 4	急傾斜地の崩壊	有
2008	美杉町奥津市場	上市場	急傾斜地の崩壊	有
2009	美杉町奥津市場	上殿 5	急傾斜地の崩壊	有
2010	美杉町奥津市場上	市場上	急傾斜地の崩壊	有
2011	美杉町奥津上殿	上殿 1	急傾斜地の崩壊	有

番号	所在地	区域名	自然現象の種類	土砂災害 特別警戒区域の有無
2012	美杉町奥津上殿	上殿 2	急傾斜地の崩壊	有
2013	美杉町奥津上殿	上殿 3	急傾斜地の崩壊	有
2014	美杉町奥津上殿	上殿 4	急傾斜地の崩壊	有
2015	美杉町奥津上殿	須郷 5	急傾斜地の崩壊	有
2016	美杉町奥津上殿	谷口 4	急傾斜地の崩壊	有
2017	美杉町奥津上殿	赤野川 1	土石流	有
2018	美杉町奥津上殿	赤野川 2-1	土石流	有
2019	美杉町奥津上殿	赤野川 2-2	土石流	有
2020	美杉町奥津上殿	赤野川 3	土石流	無
2021	美杉町奥津上殿	赤野川 4	土石流	有
2022	美杉町奥津上殿	赤野川 5	土石流	有
2023	美杉町奥津須郷	須郷 1	急傾斜地の崩壊	有
2024	美杉町奥津須郷	須郷 2	急傾斜地の崩壊	有
2025	美杉町奥津須郷	須郷 3	急傾斜地の崩壊	有
2026	美杉町奥津須郷	須郷 4	急傾斜地の崩壊	有
2027	美杉町奥津須郷	羽根田	土石流	無
2028	美杉町奥津瀬之原	タニガイト-1	土石流	有
2029	美杉町奥津瀬之原	タニガイト-2	土石流	無
2030	美杉町奥津前原	上市場 2	急傾斜地の崩壊	有
2031	美杉町奥津前原	波籠 6	急傾斜地の崩壊	有
2032	美杉町奥津前原	波籠 7	急傾斜地の崩壊	有
2033	美杉町奥津谷口	谷口	急傾斜地の崩壊	有
2034	美杉町奥津谷口	谷口 2	急傾斜地の崩壊	有
2035	美杉町奥津谷口	谷口 3	急傾斜地の崩壊	有
2036	美杉町奥津谷口	寺谷 1	土石流	無
2037	美杉町奥津谷口	寺谷 2	土石流	有
2038	美杉町奥津谷口	須郷谷川	土石流	無
2039	美杉町奥津谷口	谷口 5	土石流	有
2040	美杉町奥津谷口	谷口 6	土石流	有
2041	美杉町奥津谷口	谷口 7	土石流	有
2042	美杉町奥津谷口	谷口 8	土石流	有
2043	美杉町奥津谷口	谷口 9	土石流	有
2044	美杉町奥津谷口	谷口 10	土石流	有
2045	美杉町奥津谷口	谷山川-1	土石流	無
2046	美杉町奥津谷口	平瀬川	土石流	有
2047	美杉町奥津波籠	波籠	急傾斜地の崩壊	有
2048	美杉町奥津波籠	波籠 2	急傾斜地の崩壊	有
2049	美杉町奥津波籠	波籠 3	急傾斜地の崩壊	有
2050	美杉町奥津波籠	波籠 4	急傾斜地の崩壊	有
2051	美杉町奥津波籠	波籠 5	急傾斜地の崩壊	有
2052	美杉町奥津波籠	波籠 8	急傾斜地の崩壊	有
2053	美杉町奥津波籠	西山川-1	土石流	無
2054	美杉町奥津波籠	西山川-2	土石流	有
2055	美杉町奥津波籠	西山川-3	土石流	無
2056	美杉町奥津波籠	谷垣川	土石流	有
2057	美杉町奥津波籠	谷垣内川	土石流	無
2058	美杉町奥津波籠	波籠 9	土石流	有
2059	美杉町奥津	伊勢地川支川 1	土石流	有

番号	所在地	区域名	自然現象の種類	土砂災害 特別警戒区域の有無
2060	美杉町奥津	波籠 9	急傾斜地の崩壊	有
2061	美杉町丹生俣	西俣川支川 1	土石流	有
2062	美杉町丹生俣	西俣川支川 2	土石流	有
2063	美杉町丹生俣	八手俣川支川 2	土石流	有
2064	美杉町丹生俣	小屋ノ谷川支川	土石流	有
2065	美杉町丹生俣	東又川	土石流	有
2066	美杉町丹生俣	西俣川支川 3	土石流	有
2067	美杉町丹生俣	丹生俣 9	土石流	有
2068	美杉町丹生俣下組	横ヶ谷	急傾斜地の崩壊	有
2069	美杉町丹生俣下組	下組 1	急傾斜地の崩壊	有
2070	美杉町丹生俣下組	下組 2	急傾斜地の崩壊	有
2071	美杉町丹生俣下組	下組 3	急傾斜地の崩壊	有
2072	美杉町丹生俣下組	柳ヶ野 2	急傾斜地の崩壊	有
2073	美杉町丹生俣下組	弘法谷川	土石流	無
2074	美杉町丹生俣下組	笹谷川-1	土石流	無
2075	美杉町丹生俣宮垣内	宮垣内 1	急傾斜地の崩壊	有
2076	美杉町丹生俣宮垣内	宮垣内 2	急傾斜地の崩壊	有
2077	美杉町丹生俣宮垣内	丹生俣 6	急傾斜地の崩壊	有
2078	美杉町丹生俣宮垣内	丹生俣 7	急傾斜地の崩壊	有
2079	美杉町丹生俣宮垣内	マツバ谷川	土石流	有
2080	美杉町丹生俣宮垣内	ワシヤオ川	土石流	有
2081	美杉町丹生俣宮垣内	宮垣内①	土石流	無
2082	美杉町丹生俣宮垣内	宮垣内②	土石流	有
2083	美杉町丹生俣宮垣内	大山谷川	土石流	有
2084	美杉町丹生俣宮垣内	大津川	土石流	有
2085	美杉町丹生俣宮垣内	中殿	土石流	有
2086	美杉町丹生俣西俣	西俣 1	急傾斜地の崩壊	有
2087	美杉町丹生俣西俣	西俣 2	急傾斜地の崩壊	有
2088	美杉町丹生俣西俣	西俣 3	急傾斜地の崩壊	有
2089	美杉町丹生俣西俣	西俣 4	急傾斜地の崩壊	有
2090	美杉町丹生俣西俣	膳所ノ谷川	土石流	有
2091	美杉町丹生俣西俣	大谷川	土石流	有
2092	美杉町丹生俣西俣	木谷川	土石流	有
2093	美杉町丹生俣中俣	向ノ谷	急傾斜地の崩壊	有
2094	美杉町丹生俣中俣	中俣	急傾斜地の崩壊	有
2095	美杉町丹生俣中俣	中俣 2	急傾斜地の崩壊	有
2096	美杉町丹生俣中俣	中俣 3	急傾斜地の崩壊	有
2097	美杉町丹生俣中俣	中俣 4	急傾斜地の崩壊	有
2098	美杉町丹生俣中俣	西俣川 2-1	土石流	有
2099	美杉町丹生俣中俣	西俣川 2-2	土石流	有
2100	美杉町丹生俣中俣	北垣内	土石流	有
2101	美杉町丹生俣唐戸	唐戸 1	急傾斜地の崩壊	有
2102	美杉町丹生俣唐戸	唐戸 2	急傾斜地の崩壊	有
2103	美杉町丹生俣唐戸	唐戸 3	急傾斜地の崩壊	有
2104	美杉町丹生俣唐戸	小屋ノ谷川	土石流	有
2105	美杉町丹生俣木地屋	丹生俣 1	急傾斜地の崩壊	有
2106	美杉町丹生俣木地屋	丹生俣 2	急傾斜地の崩壊	有
2107	美杉町丹生俣木地屋	丹生俣 3	急傾斜地の崩壊	有

番号	所在地	区域名	自然現象の種類	土砂災害 特別警戒区域の有無
2108	美杉町丹生俣木地屋	丹生俣 4	急傾斜地の崩壊	有
2109	美杉町丹生俣木地屋	丹生俣 5	急傾斜地の崩壊	有
2110	美杉町丹生俣木地屋	丹生俣 8	急傾斜地の崩壊	有
2111	美杉町丹生俣木地屋	大滝谷川	土石流	有
2112	美杉町丹生俣木地屋	白俣川	土石流	有
2113	美杉町丹生俣木地屋	名古谷川	土石流	有
2114	美杉町丹生俣木地屋	木地屋①	土石流	有
2115	美杉町丹生俣柳ヶ野	イヤ谷	土石流	無
2116	美杉町丹生俣柳ヶ野	横ヶ谷川	土石流	有
2117	美杉町丹生俣柳ヶ野	小横谷川	土石流	有
2118	美杉町丹生俣柳ヶ野	柳ヶ野	急傾斜地の崩壊	有
2119	美杉町上多気	谷町 1	急傾斜地の崩壊	有
2120	美杉町上多気	谷町 2	急傾斜地の崩壊	有
2121	美杉町上多気	谷町 4	急傾斜地の崩壊	有
2122	美杉町上多気	町屋 1	急傾斜地の崩壊	有
2123	美杉町上多気	美杉 15	急傾斜地の崩壊	有
2124	美杉町上多気	谷町 5	急傾斜地の崩壊	有
2125	美杉町上多気	奥立川 9	急傾斜地の崩壊	有
2126	美杉町上多気	小津 4	急傾斜地の崩壊	有
2127	美杉町上多気	飼坂谷川	土石流	有
2128	美杉町上多気	飼坂谷川支川 1	土石流	有
2129	美杉町上多気	町屋	土石流	有
2130	美杉町上多気	馬場 1	土石流	有
2131	美杉町上多気	馬場 2	土石流	有
2132	美杉町上多気	立川川支川 2	土石流	有
2133	美杉町上多気	飼坂谷川支川 2	土石流	有
2134	美杉町上多気	宗田川支川 1	土石流	無
2135	美杉町上多気	立川川支川 3	土石流	有
2136	美杉町上多気	立川川支川 4	土石流	有
2137	美杉町上多気	立川川支川 5	土石流	有
2138	美杉町上多気	立川川支川 6	土石流	有
2139	美杉町上多気	立川川支川 7	土石流	有
2140	美杉町上多気	名七谷川支川	土石流	有
2141	美杉町上多気、下多気	六田 2	急傾斜地の崩壊	有
2142	美杉町上多気、下多気	禁中谷川 1	土石流	無
2143	美杉町上多気、下多気	禁中谷川 2	土石流	有
2144	美杉町上多気、下多気	立川川支川 1	土石流	有
2145	美杉町上多気奥立川	奥立川 1	急傾斜地の崩壊	有
2146	美杉町上多気奥立川	奥立川 2	急傾斜地の崩壊	有
2147	美杉町上多気奥立川	奥立川 3	急傾斜地の崩壊	有
2148	美杉町上多気奥立川	奥立川 4	急傾斜地の崩壊	有
2149	美杉町上多気奥立川	奥立川 5	急傾斜地の崩壊	有
2150	美杉町上多気奥立川	奥立川 6	急傾斜地の崩壊	有
2151	美杉町上多気奥立川	奥立川 7	急傾斜地の崩壊	有
2152	美杉町上多気奥立川	奥立川 8	急傾斜地の崩壊	有
2153	美杉町上多気奥立川	美杉 24	急傾斜地の崩壊	有
2154	美杉町上多気奥立川	ドウクボ川	土石流	有
2155	美杉町上多気奥立川	トビヤ谷	土石流	有

番号	所在地	区域名	自然現象の種類	土砂災害 特別警戒区域の有無
2156	美杉町上多気奥立川	押ヤ谷	土石流	有
2157	美杉町上多気奥立川	宗田川	土石流	無
2158	美杉町上多気奥立川	田之谷	土石流	有
2159	美杉町上多気奥立川	百合谷川	土石流	有
2160	美杉町上多気奥立川	名七川	土石流	有
2161	美杉町上多気小津	小津	急傾斜地の崩壊	有
2162	美杉町上多気小津	小津 2	急傾斜地の崩壊	有
2163	美杉町上多気小津	小津 3	急傾斜地の崩壊	有
2164	美杉町上多気小津	美杉 22	急傾斜地の崩壊	有
2165	美杉町上多気小津	美杉 23	急傾斜地の崩壊	有
2166	美杉町上多気小津	バクチコバ	土石流	有
2167	美杉町上多気小津	君ヶ谷	土石流	有
2168	美杉町上多気小津	小谷	土石流	有
2169	美杉町上多気小津	杉谷	土石流	有
2170	美杉町上多気小津	栃谷	土石流	無
2171	美杉町上多気立川	立川 1	急傾斜地の崩壊	有
2172	美杉町上多気立川	立川 2	急傾斜地の崩壊	有
2173	美杉町上多気立川	立川 3	急傾斜地の崩壊	有
2174	美杉町上多気立川	立川 4	急傾斜地の崩壊	有
2175	美杉町上多気立川	すきや谷	土石流	無
2176	美杉町上多気立川	フロヤ谷	土石流	無
2177	美杉町上多気立川	マキ山谷	土石流	無
2178	美杉町上多気立川	流谷川 1 (イノテガ谷)	土石流	有
2179	美杉町上多気立川	流谷川 2 (イノテガ谷)	土石流	有
2180	美杉町下多気	小田 1	急傾斜地の崩壊	有
2181	美杉町下多気	小田 2	急傾斜地の崩壊	有
2182	美杉町下多気	小田 3	急傾斜地の崩壊	有
2183	美杉町下多気	上村 1	急傾斜地の崩壊	有
2184	美杉町下多気	上村 2	急傾斜地の崩壊	有
2185	美杉町下多気	上村 3	急傾斜地の崩壊	有
2186	美杉町下多気	上村 4	急傾斜地の崩壊	有
2187	美杉町下多気	上村 5	急傾斜地の崩壊	有
2188	美杉町下多気	世古 1	急傾斜地の崩壊	有
2189	美杉町下多気	谷町 3	急傾斜地の崩壊	有
2190	美杉町下多気	白口 1	急傾斜地の崩壊	有
2191	美杉町下多気	白口 2	急傾斜地の崩壊	有
2192	美杉町下多気	美杉 14	急傾斜地の崩壊	有
2193	美杉町下多気	野登瀬 1	急傾斜地の崩壊	有
2194	美杉町下多気	野登瀬 2	急傾斜地の崩壊	有
2195	美杉町下多気	野登瀬 3	急傾斜地の崩壊	有
2196	美杉町下多気	野登瀬 4	急傾斜地の崩壊	有
2197	美杉町下多気	野登瀬 5	急傾斜地の崩壊	有
2198	美杉町下多気	六田 1	急傾斜地の崩壊	有
2199	美杉町下多気	上村 6	急傾斜地の崩壊	有
2200	美杉町下多気	野登瀬 6	急傾斜地の崩壊	有
2201	美杉町下多気	白口 3	急傾斜地の崩壊	有
2202	美杉町下多気	アタラシ谷	土石流	無
2203	美杉町下多気	カンノン谷 1	土石流	無

番号	所在地	区域名	自然現象の種類	土砂災害 特別警戒区域の有無
2204	美杉町下多気	カンノン谷 2	土石流	無
2205	美杉町下多気	キドノ谷	土石流	有
2206	美杉町下多気	コマ谷	土石流	有
2207	美杉町下多気	シジロ谷	土石流	有
2208	美杉町下多気	デワノ谷	土石流	有
2209	美杉町下多気	ナガノ谷	土石流	無
2210	美杉町下多気	ハザマ川	土石流	有
2211	美杉町下多気	ヤイチ谷川	土石流	有
2212	美杉町下多気	ロクロ川	土石流	有
2213	美杉町下多気	井戸ノ谷川	土石流	有
2214	美杉町下多気	奥の谷	土石流	有
2215	美杉町下多気	柿谷川	土石流	有
2216	美杉町下多気	耕作川	土石流	無
2217	美杉町下多気	耕作川支川 1	土石流	有
2218	美杉町下多気	耕作川支川 2	土石流	有
2219	美杉町下多気	耕作川支川 3	土石流	有
2220	美杉町下多気	惣ヶ谷川	土石流	無
2221	美杉町下多気	多気峠谷川	土石流	無
2222	美杉町下多気	太夫坂川 1	土石流	有
2223	美杉町下多気	太夫坂川 2	土石流	無
2224	美杉町下多気	大久保谷川	土石流	無
2225	美杉町下多気	大宮戸川 1	土石流	有
2226	美杉町下多気	大宮戸川 2	土石流	有
2227	美杉町下多気	大谷川	土石流	有
2228	美杉町下多気	長野谷川	土石流	有
2229	美杉町下多気	藤ノ本谷川	土石流	有
2230	美杉町下多気	白口川	土石流	有
2231	美杉町下多気	白口川支川 1	土石流	有
2232	美杉町下多気	白口川支川 2	土石流	無
2233	美杉町下多気	白口川支川 3	土石流	有
2234	美杉町下多気	白口川支川 4	土石流	有
2235	美杉町下多気	白口川支川 5	土石流	無
2236	美杉町下多気	白口川支川 6	土石流	無
2237	美杉町下多気	白口川支川 7	土石流	有
2238	美杉町下多気	白口川支川 8	土石流	無
2239	美杉町下多気	白山谷川	土石流	無
2240	美杉町下多気	不動谷川	土石流	有
2241	美杉町下多気	六田小谷川	土石流	有
2242	美杉町下多気	八手俣川支川 1	土石流	無
2243	美杉町下多気	漆川支川 2	土石流	有
2244	美杉町下多気	耕作川支川 4	土石流	有
2245	美杉町下多気漆	漆 1	急傾斜地の崩壊	有
2246	美杉町下多気漆	漆 2	急傾斜地の崩壊	有
2247	美杉町下多気漆	漆 3	急傾斜地の崩壊	有
2248	美杉町下多気漆	漆 4	急傾斜地の崩壊	有
2249	美杉町下多気漆	漆 5	急傾斜地の崩壊	有
2250	美杉町下多気漆	漆 6	急傾斜地の崩壊	有
2251	美杉町下多気漆	漆 7	急傾斜地の崩壊	有

番号	所在地	区域名	自然現象の種類	土砂災害 特別警戒区域の有無
2252	美杉町下多気漆	漆 8	急傾斜地の崩壊	有
2253	美杉町下多気漆	漆 9	急傾斜地の崩壊	有
2254	美杉町下多気漆	漆 10	急傾斜地の崩壊	有
2255	美杉町下多気漆	漆 11	急傾斜地の崩壊	有
2256	美杉町下多気漆	漆 12	急傾斜地の崩壊	有
2257	美杉町下多気漆	漆 13	急傾斜地の崩壊	有
2258	美杉町下多気漆	漆 14	急傾斜地の崩壊	有
2259	美杉町下多気漆	美杉 8	急傾斜地の崩壊	有
2260	美杉町下多気漆	美杉 9	急傾斜地の崩壊	有
2261	美杉町下多気漆	美杉 10	急傾斜地の崩壊	有
2262	美杉町下多気漆	美杉 11	急傾斜地の崩壊	有
2263	美杉町下多気漆	美杉 12	急傾斜地の崩壊	有
2264	美杉町下多気漆	美杉 13	急傾斜地の崩壊	有
2265	美杉町下多気漆	オビロ谷	土石流	有
2266	美杉町下多気漆	コロガ谷 1	土石流	無
2267	美杉町下多気漆	コロガ谷 2	土石流	有
2268	美杉町下多気漆	バツク谷 1	土石流	有
2269	美杉町下多気漆	バツク谷 2	土石流	有
2270	美杉町下多気漆	ヒノ谷	土石流	有
2271	美杉町下多気漆	ヒルバ谷	土石流	有
2272	美杉町下多気漆	高所川	土石流	無
2273	美杉町下多気漆	漆川支川 1	土石流	有
2274	美杉町下多気漆	上杉谷川	土石流	無
2275	美杉町下多気漆	上杉谷川支川 1	土石流	有
2276	美杉町下多気漆	滝小池川	土石流	有
2277	美杉町下多気野登瀬	美杉 3	急傾斜地の崩壊	有
2278	美杉町下之川	角原	急傾斜地の崩壊	有
2279	美杉町下之川	戸木 1	急傾斜地の崩壊	有
2280	美杉町下之川	戸木 2	急傾斜地の崩壊	有
2281	美杉町下之川	戸木 3	急傾斜地の崩壊	有
2282	美杉町下之川	戸木 4	急傾斜地の崩壊	有
2283	美杉町下之川	三谷 1	急傾斜地の崩壊	有
2284	美杉町下之川	三谷 2	急傾斜地の崩壊	有
2285	美杉町下之川	三谷 3	急傾斜地の崩壊	有
2286	美杉町下之川	三谷 4	急傾斜地の崩壊	有
2287	美杉町下之川	三谷 5	急傾斜地の崩壊	有
2288	美杉町下之川	三谷 6	急傾斜地の崩壊	有
2289	美杉町下之川	三谷 7	急傾斜地の崩壊	有
2290	美杉町下之川	山口 1	急傾斜地の崩壊	有
2291	美杉町下之川	山口 2	急傾斜地の崩壊	有
2292	美杉町下之川	山口 3	急傾斜地の崩壊	有
2293	美杉町下之川	山口 4	急傾斜地の崩壊	有
2294	美杉町下之川	山口 5	急傾斜地の崩壊	有
2295	美杉町下之川	山口 6	急傾斜地の崩壊	有
2296	美杉町下之川	山口 7	急傾斜地の崩壊	有
2297	美杉町下之川	山本	急傾斜地の崩壊	有
2298	美杉町下之川	山本 2	急傾斜地の崩壊	有
2299	美杉町下之川	山本 3	急傾斜地の崩壊	有

番号	所在地	区域名	自然現象の種類	土砂災害 特別警戒区域の有無
2300	美杉町下之川	篠ヶ広 1	急傾斜地の崩壊	有
2301	美杉町下之川	篠ヶ広 3	急傾斜地の崩壊	有
2302	美杉町下之川	上村 1	急傾斜地の崩壊	有
2303	美杉町下之川	太作 1	急傾斜地の崩壊	有
2304	美杉町下之川	太作 2	急傾斜地の崩壊	有
2305	美杉町下之川	太作 3	急傾斜地の崩壊	有
2306	美杉町下之川	太作 4	急傾斜地の崩壊	有
2307	美杉町下之川	中村 1	急傾斜地の崩壊	有
2308	美杉町下之川	中村 2	急傾斜地の崩壊	有
2309	美杉町下之川	中村 3	急傾斜地の崩壊	有
2310	美杉町下之川	中津 1	急傾斜地の崩壊	有
2311	美杉町下之川	中津 2	急傾斜地の崩壊	有
2312	美杉町下之川	中津 3	急傾斜地の崩壊	有
2313	美杉町下之川	中津 4	急傾斜地の崩壊	有
2314	美杉町下之川	中津 5	急傾斜地の崩壊	有
2315	美杉町下之川	美杉 1	急傾斜地の崩壊	有
2316	美杉町下之川	美杉 4	急傾斜地の崩壊	有
2317	美杉町下之川	不動ノ口	急傾斜地の崩壊	有
2318	美杉町下之川	スゴ	土石流	無
2319	美杉町下之川	スゴの谷	土石流	無
2320	美杉町下之川	スゴの谷川	土石流	無
2321	美杉町下之川	スゴ谷川	土石流	無
2322	美杉町下之川	マミ谷 1	土石流	有
2323	美杉町下之川	マミ谷 2	土石流	無
2324	美杉町下之川	井ノ山	土石流	無
2325	美杉町下之川	宇戸原川-1	土石流	有
2326	美杉町下之川	宇戸原川-2	土石流	無
2327	美杉町下之川	宇戸原川-3	土石流	無
2328	美杉町下之川	宇戸原川-4	土石流	有
2329	美杉町下之川	鶉谷川-1	土石流	有
2330	美杉町下之川	鶉谷川-2	土石流	有
2331	美杉町下之川	鶉谷川-3	土石流	有
2332	美杉町下之川	鶉谷川-4	土石流	有
2333	美杉町下之川	鶉谷川-5	土石流	無
2334	美杉町下之川	下之川 1	土石流	有
2335	美杉町下之川	下之川 2	土石流	有
2336	美杉町下之川	角原川	土石流	有
2337	美杉町下之川	割谷-1	土石流	無
2338	美杉町下之川	割谷-2	土石流	有
2339	美杉町下之川	吉備地 1	土石流	無
2340	美杉町下之川	吉備地 2	土石流	有
2341	美杉町下之川	吉備地 3	土石流	有
2342	美杉町下之川	吉備地谷川	土石流	有
2343	美杉町下之川	原内川	土石流	無
2344	美杉町下之川	源内川	土石流	有
2345	美杉町下之川	源内谷川	土石流	有
2346	美杉町下之川	戸木川-1	土石流	無
2347	美杉町下之川	戸木川-2	土石流	無

番号	所在地	区域名	自然現象の種類	土砂災害 特別警戒区域の有無
2348	美杉町下之川	戸木川-3	土石流	無
2349	美杉町下之川	高山川	土石流	無
2350	美杉町下之川	三谷 8	土石流	有
2351	美杉町下之川	山口 8	土石流	無
2352	美杉町下之川	山口 9	土石流	有
2353	美杉町下之川	寺谷川	土石流	無
2354	美杉町下之川	篠ヶ広	土石流	無
2355	美杉町下之川	篠ヶ広川 1	土石流	有
2356	美杉町下之川	篠ヶ広川 2	土石流	有
2357	美杉町下之川	小備谷	土石流	無
2358	美杉町下之川	上広谷川	土石流	有
2359	美杉町下之川	上村 4	土石流	無
2360	美杉町下之川	上村 5	土石流	無
2361	美杉町下之川	西念寺奥谷	土石流	有
2362	美杉町下之川	西念寺川	土石流	有
2363	美杉町下之川	相杉谷川	土石流	有
2364	美杉町下之川	太作 5	土石流	有
2365	美杉町下之川	太作 6	土石流	無
2366	美杉町下之川	大谷川-1	土石流	無
2367	美杉町下之川	大谷川-2	土石流	有
2368	美杉町下之川	大柏谷	土石流	無
2369	美杉町下之川	池ノ谷川	土石流	有
2370	美杉町下之川	塚原谷川-1	土石流	無
2371	美杉町下之川	塚原谷川-2	土石流	有
2372	美杉町下之川	塚原谷川-3	土石流	有
2373	美杉町下之川	的場谷川	土石流	有
2374	美杉町下之川	堂川原	土石流	無
2375	美杉町下之川	篠ヶ広川-2	土石流	有
2376	美杉町下之川	八手俣川支川 3	土石流	有
2377	美杉町下之川	鶯谷川 2	土石流	有
2378	美杉町下之川	鶯谷川 3	土石流	有
2379	美杉町下之川	鶯谷川 4	土石流	有
2380	美杉町下之川	大谷川 3	土石流	有
2381	美杉町下之川	寺谷川 2	土石流	有
2382	美杉町下之川	八手俣川支川 1	土石流	有
2383	美杉町下之川	八手俣川支川 2	土石流	有
2384	美杉町下之川	宇戸原川 2	土石流	有
2385	美杉町下之川	篠ヶ広 4	急傾斜地の崩壊	有
2386	美杉町下之川	山口 8	急傾斜地の崩壊	有
2387	美杉町下之川	山口 9	急傾斜地の崩壊	有
2388	美杉町下之川	三谷 8	急傾斜地の崩壊	有
2389	美杉町下之川	三谷 9	急傾斜地の崩壊	有
2390	美杉町下之川	中村 4	急傾斜地の崩壊	有
2391	美杉町下之川	中村 5	急傾斜地の崩壊	有
2392	美杉町下之川	上村 2	急傾斜地の崩壊	有
2393	美杉町下之川	戸木 7	急傾斜地の崩壊	有
2394	美杉町下之川	中村 6	急傾斜地の崩壊	有

19 山腹崩壊危険地区（農林水産部）

(津地域)

危険地区番号		位置		面積 (ha)	公共施設等					
市町村	地区	大字	字		人家 50戸以上	人家 49 ～ 10戸	人家 9 ～ 5戸	人家 4戸以下	公共施設 (道路除く)	道路のみ
201	1	大里窪田町	翌ヶ丘	2			6			県
	2	高野尾町	里	1		11				県
	3	高野尾町	六呂	1				3		市
	4	片田久保町	西谷山	2		20			1	区
	5	片田久保町	西谷山	3	58				1	県
	6	片田薬王子町	渡瀬	1		10				市
	7	片田久保町	西谷山	1		19				市
	8	片田久保町	西谷山	1						市
	9	殿村	山垣内	1		24				市
	10	一身田豊野	東田端	1		18				市
	11	一身田豊野	西田端	1		16				市
	12	大里川北町	出屋川北	1			6			市
	13	片田志袋町	門	1		11				市
	14	片田井戸町	堂坂	4	75				2	市
	15	片田田中町	尾ヶ峰	1						農
	16	分部	赤坂	1				1		県
	17	片田志袋町	池の谷	1						農
	18	片田長谷町	滝谷	1				2		市
	19	一身田豊野	西田端	1				2		市
	20	一身田豊野	西田端	1				3		市
	21	片田久保町	文開	1				1		国
	22	大里川北町	北傳	1						市
小計	22			29						

(久居地域)

危険地区番号		位置		面積 (ha)	公共施設等					
市町村	地区	大字	字		人家 50戸以上	人家 49 ～ 10戸	人家 9 ～ 5戸	人家 4戸以下	公共施設 (道路除く)	道路のみ
201	1	榊原町	花掛	1			7			市
	2	榊原町	花掛	4		12				市
	3	榊原町	花掛	3		10			1	市
	4	榊原町	一ノ坂	2				3		
	5	榊原町	中ノ山	1				4		市
	6	榊原町	中ノ山	2			5			市
	7	榊原町	中ノ山	1			6			

危険地区番号		位置		面積 (ha)	公共施設等						
市町村	地区	大字	字		人家 50戸以上	人家 49 ～ 10戸	人家 9 ～ 5戸	人家 4戸以下	公共施設 (道路除く)	道路のみ	
201	8	榊原町	里	1				2		市	
	9	榊原町	里	1			8			市	
	10	榊原町	下垣内	1				4		市	
	11	榊原町	下垣内	1			7			市	
	12	榊原町	下垣内	2				4		市	
	13	榊原町	下垣内	1		10				市	
	14	榊原町	丸ヶ谷	2			7			市	
	15	榊原町	丸ヶ谷	1			8			市	
	16	榊原町	谷柚	1			6			市	
	17	榊原町	向ヶ広	1			7			市	
	18	榊原町	安子谷	1				2		市	
	19	榊原町	洗川	1				1			
	20	榊原町	八知山	1			6			県	
	21	榊原町	中上	2			5			市	
	22	稲葉町	北出	2		19			1	県	
	23	稲葉町	稲初垣内	1		23				県	
	24	中村町	神津前	2		12				市	
	25	中村町	入野	2		16			1	市	
	26	榊原町	ソヤ谷	1				1		市	
	27	榊原町	北浦	1				1		市	
	28	榊原町	大谷	1				1		市	
	29	中村町	前岡	1				2		県	
	30	榊原町	赤部谷	1		13			1	市	
	小計	30			43						

(河芸地域)

危険地区番号		位置		面積 (ha)	公共施設等					
市町村	地区	大字	字		人家 50戸以上	人家 49 ～ 10戸	人家 9 ～ 5戸	人家 4戸以下	公共施設 (道路除く)	道路のみ
201	1	三行	菖蒲	1						市
	2	三行	狭間脇	1		35				県
	3	北黒田	堤谷	1			5			市
	4	南黒田	丸市	2		27				市
	5	南黒田	井尻	1		11				市
	6	上野	池ノ谷	1		22				市
	7	南黒田	八ノ坪	1				2		
	8	南黒田	岡崎	1		10				市
小計	8			9						

(芸濃地域)

危険地区番号		位置		面積 (ha)	公共施設等					道路のみ
市町村	地区	大字	字		人家50戸以上	人家49～10戸	人家9～5戸	人家4戸以下	公共施設 (道路除く)	
201	1	雲林院	中瀬古	1				1	1	市
	2	河内	宝並	2			6			市
	3	河内	北畑	2		10				市
	4	河内	南垣内	2			7			県
	5	河内	杖立	2					1	県
	6	多門	上山	1		20				市
	7	忍田	城山	1		43				市
	8	河内	下ノ垣内	3		14			1	県
	9	雲林院	一之倉	1		10				市
	10	雲林院	忍田	1				2		市
	11	小野平	小野平	1				4		
	12	萩野	萩野	1		15				市
	13	岡本	岡本	2		25				市
	14	河内	溝田	2			6			市
	15	河内	松塚	1						県
	16	河内	奥苦古谷	6						林
	17	河内	山堂	1				2		市
	18	河内	落合	1		13				県
	19	河内	杖立	1						市
	20	多門	上山	1			5			市
	21	楠原	茨谷	1						市
	22	林	ミツダニ	1				4		市
小計	22			36						

(美里地域)

危険地区番号		位置		面積 (ha)	公共施設等					道路のみ
市町村	地区	大字	字		人家50戸以上	人家49～10戸	人家9～5戸	人家4戸以下	公共施設 (道路除く)	
201	1	平木	松ヶ久保	1				2		国
	2	平木	高空	1				3		国
	3	北長野	東山	3		10				市
	4	桂畑	庵坂	4		30			1	市
	5	家所	川南	1			7			林
	6	日南田	北出	3		35				林
	7	日南田	北出	2		10				県

危険地区番号		位置		面積 (h a)	公共施設等						
市町村	地区	大字	字		人家 50戸以上	人家 49 ～ 10戸	人家 9 ～ 5戸	人家 4戸以下	公共施設 (道路除く)	道路のみ	
201	8	家所	向出	2		29				林	
	9	家所	野田	2		16				林	
	10	家所	野田	2		10					
	11	家所	辰ノ口	2		14				市	
	12	家所	井ノ面	1		19				市	
	13	家所	井ノ面	1		23				林	
	14	五百野	外山	2		18				市	
	15	三郷	菅ヶ谷	1				3		県	
	16	三郷	山出	1				2		県	
	17	南長野	分郷	3		22				県	
	18	北長野	前田	1		16				県	
	19	北長野	向前田	2				1			
	20	北長野	荒井	1				4		市	
	21	北長野	南谷	1				4		市	
	22	足坂	筒井	1		13				県	
	23	足坂	筒井	1				1	1	県	
	24	三郷	赤ヶ谷	2		11				市	
	25	三郷	垣内	2			6				
	26	北長野	瀬戸谷	1						県	
	27	北長野	向前田	1				1			
	28	足坂	地蔵坂	1				2	1	国	
	29	日南田	北出	1						農	
	30	桂畑	オクノノ	6						林	
	31	桂畑	垣内	1				2			
	32	北長野	長尾	1						国	
	33	北長野	水込	1				2		市	
	34	平木	中畑	2						林	
	35	三郷	柳谷	1						市	
	36	三郷	西ヶ平尾	1						農	
	小計	36			60						

(安濃地域)

危険地区番号		位置		面積 (h a)	公共施設等					
市町村	地区	大字	字		人家 50戸以上	人家 49 ～ 10戸	人家 9 ～ 5戸	人家 4戸以下	公共施設 (道路除く)	道路のみ
201	1	中川	打越	1		24			1	県
	2	草生	若松	4		23				県
	3	草生	山出	1		13				県
	4	太田	太田	1		16				市

危険地区番号		位置		面積 (h a)	公共施設等						
市町村	地区	大字	字		人家 50戸以上	人家 49 ～ 10戸	人家 9 ～ 5戸	人家 4戸以下	公共施設 (道路除く)	道路のみ	
201	5	太田	日余	1		26				市	
	6	内多	内多	1		28				市	
	7	安濃	栗原	1		33				市	
	8	安濃	栗原	1		27				市	
	9	安濃	山出	1		15				市	
	10	東観音寺	明合東観音寺	1		25					
	11	草生	岩城	1		16				市	
	12	草生	神子谷	1				4		市	
	13	中川	中大谷	1		25					
	14	中川	中大谷	1						市	
	15	戸島	川北	1				3		市	
	16	草生	大上郷	1				1		市	
	17	草生	西五戸	1						市	
	18	妙法寺	御供田	1						農	
	19	野口	大谷	1				4		市	
	20	浄土寺	三反田	1			7		1	市	
	小計	20			23						

(一志地域)

危険地区番号		位置		面積 (h a)	公共施設等					
市町村	地区	大字	字		人家 50戸以上	人家 49 ～ 10戸	人家 9 ～ 5戸	人家 4戸以下	公共施設 (道路除く)	道路のみ
201	1	其倉	井倉	1			5			市
	2	其倉	井倉	1			7			県
	3	石橋	上ノ垣内	2		15				市
	4	八太	上垣内	1		15				県
	5	田尻	東山	1					1	JR
	6	井生	上井	1				4		市
	7	大仰	片山	1		12				県
	8	大仰	上出	1				4		市
	9	大仰	上出	1			7			市
	10	大仰	上出	2			6			市
	11	井関	下欠ヶ	1		10				市
	12	小山	北谷	3		10				市
	13	波瀬	野口	1				2		県
	14	波瀬	井ノ口	1			5			県
	15	波瀬	井ノ口	1			7			県
	16	波瀬	井ノ口	1		10				県
	17	波瀬	室ノ口	1			6		1	市

危険地区番号		位置		面積 (ha)	公共施設等					
市町村	地区	大字	字		人家 50戸以上	人家 49～ 10戸	人家 9～ 5戸	人家 4戸以下	公共施設 (道路除く)	道路のみ
201	18	波瀬	室ノ口	1		12				市
	19	波瀬	室ノ口	1			5			県
	20	波瀬	岩ノ谷	1						県
	21	波瀬	猪ノ谷	2						市
	22	大仰	上山	1				3		県
	23	井関	神場	1				4	1	市
	24	井生	東浦	1						県
	25	井生	西谷	1				2		県
	26	大仰	向川原	1		10			1	県
	27	井生	コモ池	1						市
小計	27			32						

(白山地域)

危険地区番号		位置		面積 (ha)	公共施設等					
市町村	地区	大字	字		人家 50戸以上	人家 49～ 10戸	人家 9～ 5戸	人家 4戸以下	公共施設 (道路除く)	道路のみ
201	1	三ヶ野	北垣内	2		15				市
	2	三ヶ野	殿垣内	2		23				市
	3	三ヶ野	中村	2		23				市
	4	三ヶ野	西谷	2		13				市
	5	岡	ハサマ	1		13				国
	6	岡	中堂谷	1	61					国
	7	川口	黒木	1			7			県
	8	上ノ村	随正寺	1		13				国
	9	古市	前谷	2		19				県
	10	古市	道場	1		27				県
	11	古市	中切	1		20				県
	12	八対野	両構	2		20				県
	13	川口	市場	1		25				県
	14	真見	真見	3		13			2	市
	15	二俣	諸ノ垣内	2		30			1	市
	16	城立	後山	2		12				県
	17	城立	ヒラダニ	1			7			県
	18	城立	井手ノ奥	3		10				県
	19	大原	前田	4			6			市
	20	福田山	下出	2		17				県
	21	福田山	中出	4		19				県
	22	福田山	落出	3				4		県

危険地区番号		位置		面積 (h a)	公共施設等					
市町村	地区	大字	字		人家 50戸以上	人家 49 ～ 10戸	人家 9 ～ 5戸	人家 4戸以下	公共施設 (道路除く)	道路のみ
201	23	福田山	下出	2			6			県
	24	小杉	前田	2		14				市
	25	小杉	日向	2				4		市
	26	八対野	八ツ山	1		35			1	
	27	藤	飛野	2		11				市
	28	藤	中垣内	1			7			市
	29	山田野	小山田	2			8			市
	30	佐田	向イ	1		18				県
	31	八対野	白石	1				4		国
	32	垣内	柚ノ広	2			5			国
	33	佐田	梶ヶ広	1		17				市
	34	垣内	大谷	1				1	1	市
	35	三ヶ野	北谷	1				2	1	市
	36	山田野	皮屋前	1						農
	37	山田野	小山田	1					1	
	38	南家城	雇谷	1				1		県
	39	川口	ヤブチ	1						市
40	上ノ村	正住寺	1				2		農	
小計	40			68						

(美杉地域)

市町村	危険地区番号	位置		面積 (ha)	公共施設等					道路のみ
		地区	大字		字	人家 50戸以上	人家 49 ～ 10戸	人家 9 ～ 5戸	人家 4戸以下	
201	1	竹原	瀬木	2		37			1	県
	2	竹原	瀬木(2)	1			7		1	県
	3	竹原	小谷	2		11				県
	4	竹原	中垣内	2		31			1	県
	5	八手俣	梅ヶ広	1		13				県
	6	竹原	鳥首	1		10				林
	7	竹原	田尻	2			7			県
	8	竹原	大垣内	1		10				県
	9	八知	西山	1				4		市
	10	八知	垣内	1		23			1	国
	11	八知	垣内	2		23			1	国
	12	八知	吉法	1				3		県
	13	八知	南垣内	1		12			1	国
	14	八知	庄屋出	1			5			県
	15	八知	上親	8		30			1	県
	16	八知	神河	2			8		1	県
	17	八知	田中	1				2	1	県
	18	八知	八鉢	2						県
	19	八知	深山口	2						市
	20	八知	八知田	2			6			県
	21	八知	登り	1			5			県
	22	八知	尻屋	1		20				県
	23	八知	市場	3	50					県
	24	八知	谷川	5		10				市
	25	八知	小豆ヶ野	2		16				市
	26	八知	さいかし	2			6			市
	27	八知	谷ノ奥	5		20				市
	28	八知	千吹	8		40			1	県
	29	八知	沢	1			6			県
	30	八知	うの目口	1			5			県
	31	八知	赤野	1			8			市
	32	八知	老ヶ野垣内	1				4		市
	33	八知	的場	1			5			県
	34	八知	折走	1				3		市
	35	石名原	逢坂	6						県
	36	八知	比津	10			9		1	県
	37	奥津	波籠	1			6		1	国
	38	奥津	ワラビオ	1				4		県
	39	奥津	セコハ	2		27			2	県
	40	奥津	尻江	1		16				県

危険地区番号		位置		面積 (ha)	公共施設等					
市町村	地区	大字	字		人家 50戸以上	人家 49 ～ 10戸	人家 9 ～ 5戸	人家 4戸以下	公共施設 (道路除く)	道路のみ
201	41	奥津	宮ノ浦	1				1	1	県
	42	奥津	大上庵	4				2	1	市
	43	奥津	大上庵(2)	4		12			1	市
	44	奥津	大上庵(3)	2		14				市
	45	川上	西古屋敷	2				4		県
	46	川上	赤前垣内	2			7			市
	47	川上	柏ノ木	3			8			市
	48	川上	広垣内	2			8		1	市
	49	川上	ケサ野平	3		21			1	県
	50	川上	酒屋垣内	7			5			県
	51	石名原	棟田	1				3		市
	52	石名原	蟹ヶ広	1				2		県
	53	石名原	小屋ノ谷	1				4		市
	54	石名原	堂垣内	1				3		県
	55	石名原	寺ノ前	3		10			1	県
	56	太郎生	境ヶ瀬	1				2		国
	57	太郎生	境ヶ瀬	1			5			
	58	太郎生	飯垣内	9		18			1	市
	59	太郎生	猿子	2			6			国
	60	太郎生	まとは	1		20				国
	61	太郎生	広垣内	4		20			1	県
	62	太郎生	細垣内	2			6			林
	63	太郎生	細垣内	1		27				県
	64	太郎生	亀山	4			7			林
	65	太郎生	江後	2			7			林
	66	下之川	山ノ口	1				4		県
	67	下之川	長井谷	3			9			県
	68	下之川	宇戸原	4				4		県
	69	下之川	椿原	3			8			林
	70	下之川	中津	2		12			1	林
	71	下之川	上村	2			7			県
72	下多気	上村	2			7		1	県	
73	下多気	野登瀬	3		11				県	
74	下多気	白口	1		10				市	
75	下多気	白口	3		13			1	県	
76	下多気	下之世古	1				3		県	
77	下多気	上村	1		13			1	県	
78	上多気	馬場	1			8			県	
79	上多気	馬場	1			7			県	
80	上多気	馬場	4		14			1	県	
81	下多気	六田	2				4		市	

危険地区番号	位置		面積 (ha)	公共施設等							
	市町村	地区		大字	字	人家 50戸以上	人家 49～ 10戸	人家 9～ 5戸	人家 4戸以下	公共施設 (道路除く)	道路のみ
201		82	下多気	漆	4		15				林
		83	下多気	漆	6				1		林
		84	上多気	立川	2		20				国
		85	上多気	立川	2			5			国
		86	上多気	小所谷	1				1		国
		87	丹生俣	漆名古	1			8			
		88	丹生俣	柳ヶ野	1			5			県
		89	丹生俣	樋ノ口	2			5		1	市
		90	丹生俣	宮垣内	2		17			1	県
		91	丹生俣	中殿	3				4		市
		92	丹生俣	木戸	1				3		市
		93	丹生俣	木地屋	5				4		県
		94	丹生俣	西又	1				4		林
		95	太郎生	奥山	2			7			国
		96	下之川	山口	2				2	1	県
		97	川上	坂井谷	1						市
		98	下之川	宇戸原前	1				1		市
		99	太郎生	懐田	1						県
		100	竹原	宝生	1				1		市
		101	川上	向坂元	1						市
		102	太郎生	小屋垣内	1						林
		103	太郎生	大洲	2						農
		104	八知	奥の小谷	1				1		市
		105	下之川	中津	3				1		県
		106	竹原	持経上	1				3	1	県
		107	太郎生	奥出	1						林
		108	竹原	持経上	1			7		1	県
		109	八知	広瀬	1						市
		110	八知	戸井内	1					1	
		111	八知	井出ノ谷	2					1	
		112	川上	コウゼブチ	1						県
		113	下多気	上村	1				2		県
	114	八知	キンタロウ	1					1		
	115	八知	おくが立	1			7		2	市	
	116	石名原	大妻	1				2		市	
	117	竹原	掛ノ上	1				4	1	県	
	118	八手俣	寺広	2						市	
	119	竹原	中谷	1				2	1	県	
	120	下多気	白口	1						市	
	121	川上	坂本	2				2		市	
	122	八知	深山口	3						県	

津市 地域防災計画

危険地区番号		位置		面積 (h a)	公共施設等					
市町村	地区	大字	字		人家 50戸以上	人家 49 ～ 10戸	人家 9 ～ 5戸	人家 4戸以下	公共施設 (道路除く)	道路のみ
201	123	丹生俣	笹谷	2				4		市
	124	八知	須淵	1				2		市
小計	124			269						
津市合計		329 地区	559ha							

20 崩壊土砂流出危険地区（農林水産部）

（津地域）

危険地区番号		位 置		面積 (h a)	公共施設等				
市町村	地区	大字	字		人家 50戸以上	人家 49 ～ 10戸	人家 9 ～ 5戸	人家 4戸以下	公共施設 (道路除く)
201	1	分部	大谷	0.3			5		
小計	1			0.3					

（久居地域）

危険地区番号		位 置		面積 (h a)	公共施設等					
市町村	地区	大字	字		人家 50戸以上	人家 49 ～ 10戸	人家 9 ～ 5戸	人家 4戸以下	公共施設 (道路除く)	道路
201	1	中村町	猪の谷	0.1						市
	2	森町	宮ノ広	0.2						市
	3	榊原町	奥山口	2.16					1	県
	4	榊原町	奥山	3.92						林
小計	4			6.35						

（芸濃地域）

危険地区番号		位 置		面積 (h a)	公共施設等					
市町村	地区	大字	字		人家 50戸以上	人家 49 ～ 10戸	人家 9 ～ 5戸	人家 4戸以下	公共施設 (道路除く)	道路
201	1	多門	大廣	0.7						市
	2	雲林院	砂谷	1.4				2		県
	3	小野平	水上	0.3		23				県
	4	雲林院	引化井	0.5		15				県
	5	雲林院	南田茂平	0.3		15				県
	6	河内	梅ヶ畑	0.5		14				県
	7	河内	宝並	0.1			5			県
	8	河内	芝之谷	0.4		18				県
	9	河内	池之谷	0.4		19				市
	10	河内	奥峠	1.2						市
	11	河内	瀧谷	1.0		20				市
	12	河内	瀧谷	1.1		10				市
	13	河内	北畑	0.2		12				市
	14	河内	南垣内	0.4			7			県
	15	河内	小舟山	1.1		19				県

危険地区番号	位置			面積 (h a)	公共施設等					
	市町村	地区	大字		字	人家 50戸以上	人家 49 ～ 10戸	人家 9 ～ 5戸	人家 4戸以下	公共施設 (道路除く)
201	16	河内	中之谷	4.2		5				県
	17	河内	向山	0.1			8			県
	18	河内	咄ヶ谷	0.2						林
	19	河内	咄ヶ谷	0.4						林
	20	河内	咄ヶ谷	2.0						林
	21	河内	土谷	0.1						市
	22	河内	中笹子	0.7						林
	23	河内	中笹子	0.9						林
	24	河内	中笹子	1.3						林
	25	河内	奥笹子	1.3						林
	26	河内	六呂屋	0.6				2		県
	27	河内	瀧ヶ谷	0.4						林
	28	河内	瀧ヶ谷	0.9						林
	29	河内	下の垣内	0.2		10			1	県
	30	河内	北畑	0.3		10				市
	31	河内	一ツ羽	0.2						林
	32	河内	白咄	1.8						林
	33	河内	白咄	1.8						林
	34	河内	五嶺	3.0						林
	35	河内	洗谷	0.4						林
	36	河内	洗谷	0.5						林
	37	河内	中筋	0.3						県
	38	河内	曾都ヶ平	0.5						県
	39	河内	芋谷	2.3						林
	40	河内	奥小蛇禮	2.9						林
	41	河内	向谷	0.3				3		県
	42	河内	南の垣内	0.9		10				市
	43	河内	ニツ葉	0.5						県
	44	河内	白咄	0.4						林
	45	河内	中筋	0.2						林
	46	雲林院	笹尾氏	0.2			5			市
	47	河内	宝並	0.4				2		市
	48	忍田	城山	0.1			5			
	49	河内	マツバラ	0.2			5			県
	50	河内	マツバラ	0.27				1		県
	51	小野平	割石	0.54		15				市
	52	忍田	ソウガヒラ	0.46						市
	小計	52			39.80					

(美里地域)

危険地区番号	位置			面積 (h a)	公共施設等					
	市町村	地区	大字 字		人家 50戸以上	人家 49 ～ 10戸	人家 9 ～ 5戸	人家 4戸以下	公共施設 (道路除く)	道路
201	1	船山	辻ヶ尾	0.3		37				市
	2	船山	滝ヶ谷	0.6		37				市
	3	高座原	立石	0.9	100					市
	4	高座原	七回	1.2	100					市
	5	穴倉	別所	0.2			7			林
	6	穴倉	別所	0.7			7			林
	7	穴倉	別所	1.7						林
	8	穴倉	別所	3.0						林
	9	平木	金銅洞	1.2		17				林
	10	平木	柳之内	0.5		20				林
	11	平木	鶴ノ尾	0.2		20				林
	12	平木	大谷	0.2			5			県
	13	北長野	西浦	0.5		17			2	県
	14	南長野	分郷谷	0.8		15				県
	15	桂畑	コサガノ	1.1		15				林
	16	桂畑	コセト	0.4						林
	17	桂畑	ジヤレコ	0.1						林
	18	桂畑	小屋ノ谷	0.2						林
	19	桂畑	小屋ノ谷	0.4						林
	20	桂畑	小屋ノ谷	0.7						林
	21	桂畑	小屋ノ谷	1.0						林
	22	桂畑	杉ノ木尾	0.5						林
	23	桂畑	梅ノ木沢1	1.0						林
	24	桂畑	梅ノ木沢2	0.5						林
	25	桂畑	大谷	1.1						林
	26	桂畑	大谷	1.8						林
	27	北長野	コテダニ	0.8						県
	28	北長野	瀬戸谷1	1.0						県
	29	北長野	瀬戸谷2	0.5						県
	30	北長野	瀬戸谷	0.6						県
	31	北長野	瀬戸谷	1.2						県
	32	家所	赤頭	0.24				2		市
	33	桂畑	牛屋谷	0.12						市
小計	33			25.11						

(安濃地域)

危険地区番号		位 置		面積 (h a)	公共施設等					
市町村	地区	大字	字		人家 50戸以上	人家 49 〜 10戸	人家 9 〜 5戸	人家 4戸以下	公共施設 (道路除く)	道路
201	1	野口	長峯	0.5		37				市
	2	草生	峯山	3.0	60					県
	3	草生	峯山	2.4	85					県
	4	草生	高野出	0.2		10				市
	5	光明寺	石ノ下	3.0		16				市
	6	野口	稲子	1.2						市
	7	南神山	宮ノ谷	0.1				2		県
小計	7			10.29						

(一志地域)

危険地区番号		位 置		面積 (h a)	公共施設等					
市町村	地区	大字	字		人家 50戸以上	人家 49 〜 10戸	人家 9 〜 5戸	人家 4戸以下	公共施設 (道路除く)	道路
201	1	石橋	口ヶ洞	0.1		20			1	市
	2	大仰	栃本	0.1				1		市
	3	井生	下出	0.1					1	県
	4	井生	下山	0.1					1	県
	5	井生	梅ノ木谷	0.1		23			1	県
	6	波瀬	小根野	0.4	55				1	県
	7	波瀬	桶屋敷	0.1		10				市
	8	波瀬	小梅谷	0.1	169				1	県
	9	波瀬	小俣	1.0						県
	10	波瀬	小俣	3.6						県
	11	波瀬	稲谷	0.9				3		県
	12	波瀬	桑俣	2.3				3		県
	13	波瀬	掛橋	0.3				2		県
	14	波瀬	足谷	1.2						県
	15	波瀬	寺谷	0.7						県
	16	波瀬	大椋谷	0.2						県
	17	波瀬	須氏	0.1						県
	18	波瀬	須氏	1.08						県
	19	波瀬	須氏	1.8						県
小計	19			13.82						

(白山地域)

危険地区番号		位 置		面積 (h a)	公共施設等					
市町村	地区	大字	字		人家 50戸以上	人家 49 ～ 10戸	人家 9 ～ 5戸	人家 4戸以下	公共施設 (道路除く)	道路
201	1	大原	奥ノ谷	0.4		12				市
	2	南大原	奥ノ谷	0.2				4		市
	3	小杉	高	0.3		26				市
	4	城立	井手ノ奥	0.1				2		県
	5	城立	中山下	0.2			5		1	
	6	南家城	柳谷	0.4		36			1	県
	7	南家城	柳谷	0.4				3		県
	8	南家城	柳谷	0.2			5			県
	9	福田山	下出	1.5		40				県
	10	福田山	下出	0.2		40				県
	11	福田山	下出	0.1		20				県
	12	福田山	下出	2.4		33				県
	13	福田山	上出	2.9		33				県
	14	福田山	上出	1.8		36				県
	15	福田山	布引	0.8			9			
	16	大原	杓掛	0.8		23			2	県
	17	小杉	小杉	1.11		11				県
小計	17			13.64						

(美杉地域)

危険地区番号	位置		面積 (h a)	公共施設等					道路		
	市町村	地区		大字	字	人家 50戸以上	人家 49 ～ 10戸	人家 9 ～ 5戸		人家 4戸以下	公共施設 (道路除く)
201		1	竹原	羽黒	1.2						県
		2	竹原	羽黒	5.3						県
		3	竹原	羽黒	12.2						県
		4	竹原	持経	0.1		12			1	県
		5	竹原	中垣内	1.2		20				県
		6	竹原	持経	0.4		15				県
		7	竹原	大稲葉	28.8			6			県
		8	竹原	中野	1.3		28				市
		9	竹原	下垣内	11.3		19				県
		10	竹原	上中野	11.0		28				県
		11	竹原	瀬木	0.1		12			1	県
		12	八手俣	梅ヶ広	0.5			9			市
		13	竹原	骨ヶ野	8.3		20			1	
		14	竹原	東垣内	2.4		11			1	県
		15	竹原	掛の脇	0.2						県
		16	竹原	掛の脇	0.4		12				県
		17	竹原	西垣内	6.2		16				市
		18	竹原	中原	4.8		10			1	市
		19	竹原	門間	4.8					1	
		20	竹原	田尻	0.5		10				
		21	竹原	田尻	1.2		11				県
		22	竹原	中ノ垣内	2.2		18				県
		23	竹原	小原	0.5		33				市
		24	八知	鎌ノ木谷	1.9		13				県
		25	八知	上広口	1.7		26				県
		26	八知	上広口	3.3						市
		27	八知	松ノ木谷	3.0						市
		28	八知	松ノ木谷	4.1						市
		29	八知	庄司ヶ久保	5.0						市
		30	八知	西山	0.4				2		県
		31	八知	西山	1.2						県
		32	八知	大谷	2.5						県
		33	八知	大谷	0.7						県
		34	八知	吉法	0.8						県
		35	竹原	鳥首	5.4		20			1	
		36	竹原	岩ヶ谷	5.9					1	
		37	竹原	岩ヶ谷	2.9					1	
		38	八知	井戸内	1.3			8		1	市
		39	八知	鎌倉	5.4			8		1	

危険地区番号		位 置		面積 (h a)	公共施設等					
市町村	地区	大字	字		人家 50戸以上	人家 49 〜 10戸	人家 9 〜 5戸	人家 4戸以下	公共施設 (道路除く)	道路
201	40	八知	上親	0.8		25				県
	41	八知	上親	0.4		25				県
	42	八知	上親	6.9					1	
	43	八知	上親	3.6				2		県
	44	八知	上親	2.4				4		県
	45	八知	神河	0.7			6			県
	46	八知	田中	2.3			9			県
	47	八知	奥出	6.0		10				県
	48	八知	山之垣内	4.9				4		県
	49	八知	上広	9.6				4		県
	50	八知	なべくら	1.5						県
	51	八知	深山口	2.0						県
	52	八知	東谷	1.8						県
	53	八知	深ノ口	7.3						県
	54	八知	深ノ口	3.8						県
	55	八知	マキ尾	8.4						県
	56	八知	谷口	1.8						県
	57	八知	鳥ヶ上	2.3		14			1	林
	58	八知	鳥ヶ上	3.5		14			1	林
	59	八知	淵ヶ上	10.8		14			1	林
	60	八知	大鹿	1.4				2	1	
	61	八知	白谷	1.8		11				県
	62	八知	登り	1.1		21				県
	63	八知	登り	1.8		16				県
	64	八知	尻屋	0.4						県
	65	八知	尻屋	1.2				2		県
	66	八知	森	0.4		10			1	
	67	八知	火ノ谷	4.9				2	1	
	68	八知	谷川	7.3		11			1	県
	69	八知	鳥場	2.4		13			1	県
	70	八知	市場	4.8		45			3	県
	71	八知	高畑	0.2		10				県
72	八知	小松	1.6		25			1	県	
73	八知	左敷	0.1		11				県	
74	八知	広瀬上山	3.3				3		県	
75	八知	倉骨	0.6			5			県	
76	八知	水掛	1.5						市	
77	八知	西の口	6.5			6			市	
78	八知	平倉	0.2		10				県	
79	八知	谷の奥	0.1		10				市	
80	八知	大滝	3.0			8			市	

危険地区番号	位置			面積 (ha)	公共施設等					
	市町村	地区	大字		字	人家 50戸以上	人家 49 ～ 10戸	人家 9 ～ 5戸	人家 4戸以下	公共施設 (道路除く)
201	81	八知	小脇	0.4		11			1	市
	82	八知	小洞山	0.2		30				県
	83	八知	東高山	5.0				1		県
	84	八知	東高山	3.1				1		県
	85	八知	七ツ尾	2.3			5			市
	86	八知	井出ノ谷	1.8					1	
	87	八知	井出ノ谷	3.6					1	県
	88	八知	阿づまい	0.2					1	
	89	八知	井出ノ谷	4.1						県
	90	八知	板取	1.4						県
	91	八知	新出	2.7						県
	92	八知	元小西	0.6					1	
	93	八知	大柿岩谷	1.4			6			市
	94	八知	流谷大垣	0.8				3		市
	95	八知	中の谷	2.1			8			市
	96	八知	小西山	2.9		12				市
	97	八知	小西山	0.8		10				市
	98	下多気	耕作	3.1						県
	99	奥津	広	1.8					1	県
	100	奥津	広	0.3		14				県
	101	奥津	鈴原	3.4			8			県
102	奥津	セコバ	0.3		10				県	
103	奥津	大ノ木	0.5		10				県	
104	奥津	中垣内	5.4		12				国	
105	奥津	小滝	0.1				3	1	県	
106	奥津	羽根田	13.2			7		1	県	
107	石名原	瀬ノ原	4.2			7			県	
108	石名原	前田	7.0		20				市	
109	石名原	小森	0.7		20				市	
110	石名原	西俣	0.2				3		市	
111	杉平	水谷	3.8		10				国	
112	杉平	前田	8.4		28				県	
113	杉平	米前	9.6		15				市	
114	川上	アオリヤ	0.2				3		県	
115	川上	下瀬戸	1.8			5			県	
116	川上	下瀬戸	1.3					1	県	
117	川上	神石	2.7			5			県	
118	川上	神石	1.6			5			県	
119	丹生俣	庄田	3.0						林	
120	丹生俣	庄田	4.2						林	
121	川上	西切	0.1		20				県	

危険地区番号	位 置			面積 (h a)	公共施設等					
	市町村	地区	大字		字	人家 50戸以上	人家 49 〜 10戸	人家 9 〜 5戸	人家 4戸以下	公共施設 (道路除く)
201	122	川上	中野垣内	0.2		10				県
	123	川上	尾上	0.1		10				市
	124	川上	定垣内	0.2		10				林
	125	川上	シタガノ	0.2		15				県
	126	川上	山口	0.1				3		市
	127	川上	深谷	4.5				4		市
	128	川上	鉄羅貝	0.3		10				市
	129	川上	平倉	4.3		15				
	130	川上	平倉	4.0		20				市
	131	川上	酒屋垣内	6.0		10				市
	132	川上	堀木	0.1		10				林
	133	川上	平倉	12.6						林
	134	川上	坂本	3.0				4		市
	135	川上	大河内	6.8						林
	136	川上	大河内	13.5						林
	137	太郎生	南	0.9				3		市
	138	太郎生	七ノ谷	7.9			5			国
	139	太郎生	まとば	5.5		18				国
	140	太郎生	猿子	4.1	50					国
	141	太郎生	猿子	6.3		12				林
	142	太郎生	日神	7.6			6			市
	143	太郎生	日神	3.1			6			
	144	太郎生	日神	1.3			6			市
	145	太郎生	日神	0.8			6			林
	146	太郎生	青海道原	0.4						林
	147	太郎生	青海道原	2.0		12				林
	148	八手俣	君ヶ野	2.3						県
	149	下之川	スゴ	1.1		12				市
	150	八手俣	宿広	1.2						県
	151	八手俣	大河内①	0.7						県
	152	八手俣	大河内②	1.3						県
	153	八手俣	大河内③	1.2			6			市
154	八手俣	大河内④	1.1			6			市	
155	八手俣	大河内⑤	1.3			6			市	
156	八手俣	大河内⑥	1.2				4		市	
157	八手俣	大河内⑦	1.5				4		林	
158	八手俣	大河内⑧	1.1				4		林	
159	八手俣	大河内⑨	1.3				4		林	
160	八手俣	大河内⑩	0.9		11				林	
161	八手俣	大河内⑪	0.9		11				林	
162	八手俣	大河内⑫	1.3		11				林	

危険地区番号	位置			面積 (ha)	公共施設等						
	市町村	地区	大字		字	人家 50戸以上	人家 49 ～ 10戸	人家 9 ～ 5戸	人家 4戸以下	公共施設 (道路除く)	道路
201	163		八手俣	大河内③	0.8		11				林
	164		八手俣	脇ヶ野	0.1		10				県
	165		下之川	篠ヶ広	0.4		10				県
	166		下之川	上ヶ山	1.4						県
	167		下之川	山口	1.5		36				県
	168		下之川	ツツジ	0.1				3		県
	169		下之川	烏谷①	0.9		36				県
	170		下之川	烏谷②	1.4		36				県
	171		下之川	烏谷③	1.5		36				県
	172		下之川	烏谷④	1.8		36				県
	173		下之川	烏谷⑤	2.0		27				県
	174		下之川	烏谷	0.6				4		県
	175		下之川	烏谷	1.8		16				県
	176		下之川	上切	0.2				4		県
	177		下之川	上広	0.9			8			市
	178		下之川	長井谷	0.1			8			県
	179		下之川	木備地	0.5		10				県
	180		下之川	山本	0.9		10			2	県
	181		下之川	中村	1.3		12			1	県
	182		下之川	宇戸原前	0.1			7			市
	183		下之川	スゴ①	1.1		22				県
	184		下之川	スゴ②	1.1		22				県
	185		下之川	スゴ③	2.7		22				県
	186		下之川	スゴ④	3.0		22				県
	187		下之川	スゴ⑤	2.3		18				県
	188		下之川	スゴ⑥	3.6		10				県
	189		下之川	スゴ⑦	2.7						県
	190		下之川	スゴ⑧	2.3						県
	191		下之川	池ノ谷	1.8		10				市
	192		下之川	上広	1.8		10			1	市
	193		下之川	スゴ②	0.1		10				市
	194		下之川	ゴビダニ	0.1			6			市
	195		下之川	源内	0.5		10				市
196		下之川	長佐間	0.1			8			市	
197		下之川	塚原	3.0		40				県	
198		下之川	塚原②	4.2		46				県	
199		下多気	野登瀬	1.4		40				県	
200		下多気	野登瀬②	0.6		40				県	
201		下多気	野登瀬③	0.2				4		県	
202		下多気	白口	1.1	60					県	
203		下多気	白口	1.8	60					県	

危険地区番号		位 置		面積 (h a)	公共施設等					
市町村	地区	大字	字		人家 50戸以上	人家 49 〜 10戸	人家 9 〜 5戸	人家 4戸以下	公共施設 (道路除く)	道路
201	204	下多気	白口	3.2	60					県
	205	下多気	白口	0.3		29				県
	206	下多気	白口	0.9						県
	207	下多気	下之世古	0.1			8			県
	208	下多気	柿谷	0.1			8			県
	209	下多気	漆	0.5			7			林
	210	下多気	世古	0.6						市
	211	下多気	世古	0.4		10				市
	212	下多気	上村	0.1			7			県
	213	下多気	上村	0.9		37				県
	214	下多気	六田	3.2		12				県
	215	上多気	町屋上	0.1				2		県
	216	上多気	五川	0.8						県
	217	上多気	立川	0.5		10			1	県
	218	上多気	立川	0.4		10				県
	219	上多気	奥新田	3.2		18				県
	220	上多気	奥新田	3.3				1		県
	221	上多気	奥新田	9.6				1		林
	222	上多気	奥新田	0.6			5			県
	223	上多気	奥新田	12.0			6			林
	224	上多気	奥新田	8.3				4		県
	225	上多気	奥新田	0.5				2		県
	226	上多気	奥新田	6.6			5			県
	227	上多気	馬場	2.9		33			1	県
	228	上多気	馬場	1.4		11				県
	229	上多気	弦思院	0.1				4	4	県
	230	上多気	タカジョウ谷	0.1				3		県
	231	上多気	平谷	15.0						林
	232	上多気	平谷	16.2						林
	233	丹生俣	柳ヶ野	2.0			8			県
	234	丹生俣	横谷	3.0		14				県
	235	丹生俣	横谷	0.5		10				県
236	丹生俣	西俣	0.5		11				林	
237	丹生俣	祢宜平	4.6		10				林	
238	丹生俣	祢宜平	3.8		10				林	
239	丹生俣	馬ヶ広	11.3			6			林	
240	丹生俣	口唐戸	9.0		10				林	
241	丹生俣	奥唐戸	13.2		10				林	
242	丹生俣	宮垣内	0.2		11			2	県	
243	丹生俣	中殿	0.1				3		県	
244	丹生俣	木戸	4.3			7			県	

危険地区番号	位置			面積 (ha)	公共施設等						
	市町村	地区	大字		字	人家 50戸以上	人家 49 ～ 10戸	人家 9 ～ 5戸	人家 4戸以下	公共施設 (道路除く)	道路
201		245	丹生俣	漆名古	0.1						県
		246	丹生俣	木戸	1.5			9			県
		247	丹生俣	東俣	15.3		13				県
		248	丹生俣	庄司	0.8		16				県
		249	丹生俣	庄司	2.6		10				林
		250	丹生俣	庄司	5.9		16				林
		251	丹生俣	庄司	7.7		11				県
		252	下多気	ソソク谷	1.1			5			県
		253	下多気	野登瀬	0.6		22				県
		254	八知	峠東	0.9						県
		255	八知	大洞	1.2		10				林
		256	奥津	平瀬	2.1					1	林
		257	上多気	奥新田	2.9			8			国
		258	丹生俣	笹谷	2.7		30				県
		259	石名原	古谷	2.1		35				県
		260	八知	深山口	2.7						県
		261	八知	谷中	7.2						県
		262	八知	鳥ヶ上	8.4		14			1	林
		263	八知	奥ノ小屋	19.2						林
		264	八知	椋田谷	1.4					1	県
		265	八知	小松谷	2.1			7			県
		266	八知	西川谷	1.7						林
		267	八知	流谷	1.0						林
		268	八知	倉骨(2)	3.6						県
		269	八知	峠本	1.7					1	県
		270	八知	灰カリバ	1.4			6			県
		271	八知	ワラビオ	2.9						県
		272	八知	滝ノ本	0.3	50				1	県
		273	八知	下神河	0.3		25			1	県
		274	八知	谷中	0.2		10				県
		275	下多気	倉ヶ谷	0.5		25				県
		276	竹原	佐田	2.2						林
		277	八手俣	大河内	2.3						林
		278	奥津	宮ノ浦	0.5				4	1	市
		279	下之川	上広	1.3				1	1	市
	280	丹生俣	フゴ谷	1.1						林	
	281	川上	坪永	2.9		15			1	林	
	282	川上	西ヶ広	0.4			5			林	
	283	川上	西ヶ広	0.4			8			県	
	284	八手俣	外谷	2.1						林	
	285	川上	平倉	0.2						林	

危険地区番号	位 置			面積 (h a)	公共施設等						
	市町村	地区	大字		字	人家 50戸以上	人家 49 〜 10戸	人家 9 〜 5戸	人家 4戸以下	公共施設 (道路除く)	道路
201		286	八知	倉骨(3)	0.9						林
		287	八知	倉骨(4)	0.3				3		県
		288	太郎生	山ノ田	0.2			5			国
		289	下之川	塚原	0.5					2	林
		290	太郎生	西浦	0.1						林
		291	下多気	樋ノ谷	0.4			9		1	市
		292	太郎生	江後	0.5		18				市
		293	奥津	波籠	0.2					1	林
		294	上多気	古屋敷	0.5						県
		295	川上	中野	0.2				1		市
		296	太郎生	大洞山	0.7						林
		297	太郎生	飯垣内	0.3				3		
		298	下多気	漆	0.3				3		市
		299	太郎生	下登	0.4						林
		300	奥津	西山	0.5				2		県
		301	下之川	塚原	0.1						市
		302	下之川	大谷	0.3						市
		303	下之川	大谷	0.1						市
		304	下之川	鴉谷	0.1						県
		305	下之川	鴉谷	0.2						県
		306	下多気	漆②	0.3				3		市
		307	上多気	立川	0.1				3		国
		308	川上	ゲセンジ	0.1				3		県
		309	下多気	白口	0.4		20				県
		310	竹原	コツガノ①	0.2					1	
		311	竹原	コツガノ②	0.3					1	
		312	竹原	中原	0.2				3	1	
		313	竹原	カドマ	0.1					1	
		314	竹原	イワガタニ	0.1					1	
		315	八知	ムクビロ	0.1					1	
		316	八知	アズマイ	0.1					1	
		317	八知	キンタロウ①	0.1					1	
		318	八知	キンタロウ②	0.1					1	
		319	八知	ナカヤマグチ	0.1					1	
		320	八知	大鹿②	0.1					1	
		321	上多気	六田②	0.4			5		2	市
		322	川上	小瀬戸	2.88				1		県
	323	下多気	気亡櫓	0.60						県	
	324	太郎生	尼ヶ岳	0.81		18				林	
	325	下之川	イワガノ	0.96			6			市	
	326	下之川	宇津野	1.08			6			市	
	327	竹原	イシヤマ	7.02						JR	

危険地区番号		位 置		面積 (h a)	公共施設等					
市 町 村	地 区	大 字	字		人 家 50 戸 以 上	人 家 49 ～ 10 戸	人 家 9 ～ 5 戸	人 家 4 戸 以 下	公 共 施 設 (道 路 除 く)	道 路
小計	327			833.45						
		津市合計 460 地区		943.47ha						

21 砂防指定地内の溪流（建設部）

(久居地域)

番号	水系名	溪流名	字名
500	雲出川	一ノ坂沢	榑原町一ノ坂
501			

(芸濃地域)

番号	水系名	溪流名	字名
673	安濃川	坂之谷	雲林院中瀬古
674		風呂之谷	雲林院市場
675		瀬戸谷	河内宝並

(美里地域)

番号	水系名	溪流名	字名
676	雲出川	桂畑	桂畑
677		松ヶ久保川(鳥羽尾)	平木
678		長野川	細野
679	安濃川	穴倉川	穴倉別所
680		北高座原川	高座原
681		滝ヶ谷	船山
682	雲出川	中出川	平木
683		板谷川	北長野東山

(安濃地域)

番号	水系名	溪流名	字名
684	安濃川	大谷川	平尾
685		真生谷川支	草生山出
686		北大谷川	草生山出
687		生水川	神子谷

(白山地域)

番号	水系名	溪流名	字名
688	雲出川	二俣	二俣
689		寺向	城立
690		藤川	福田山上出
691		皆山川	福田山下出
692		小峰川	福田山下出
693		大谷	八対野別所
694		小杉川	小杉
695		北大原 1	大原 北大原 1
696		小杉川	小杉

番号	水系名	溪流名	字名
697	雲出川	東山川	南家城
698		東山川支川	南家城

(美杉地域)

番号	水系名	溪流名	字名
710	雲出川	篠ヶ広川	下之川篠ヶ広
711		篠ヶ広	下之川篠ヶ広
712		鶉谷川	下之川山口
713		△山口	下之川山口
714		宇戸原川	下之川中町
715		西念寺奥谷	下之川中村
716		巢子の谷	下之川中村
717		神明田川	下之川不動ノ口
718		不動ノ口	下之川不動ノ口
719		箱根	八知箱根
720		風呂屋川	八知市場
721		盆ヶ谷	八知市場
722		宇谷川	八知市場
723		尻屋川	八知市場
724		尻屋川	八知市場
725		登谷	八知小西
726		神河谷川東谷川	八知谷中奥出
727		神河谷川東谷川	八知谷中奥出
728		水車谷川	八知奥出
729		蛇谷川	八知大野
730		松の木谷	八知大野
731		こも坂谷川	八知大野
732		大垣内川	竹原小原
733		猪の谷	竹原掛ノ脇
734		中谷	竹原中野
735		中谷	竹原中野
736		寺谷	竹原中野
737		井川谷	竹原宝生
738		羽黒	竹原羽黒
739		宮の谷	竹原持経
740		篠ヶ広川	下之川篠ヶ広
741		福原川	下之川不動口
742		高山川	下之川中津
743		戸木川	下之川戸木
744		寺谷川	下之川戸木
745		白口川	下多気白口
746		アタラシ谷	下多気六田

番号	水系名	溪流名	字名
747	雲出川	シジロ谷	下多気六田
748		飼坂谷川	上多気谷町
749		大宮戸川	上多気谷町
750		耕作川	下多気小田
751		カンノン谷	下多気小田
752		マミ谷	下之川中津
753		コガシバ谷	下之川中津
754		大谷川	下之川三谷
755		堂の奥谷	竹原中原
756		あきび谷	竹原中原
757		喜一谷	八知立花
758		鳥ヶ上谷川	八知広
759		八知森	八知森
760		谷川蛇谷	八知森
761		大柿川	八知奥津比津
762		中の谷	八知奥津比津
763		城川大柿川	八知奥津比津
764		寺谷	奥津谷口
765		谷山川	奥津谷口
766		須郷谷川	奥津谷口
767		池ノ奥川	川上中村下
768		川上若宮	川上若宮
769		中垣内川	石名原
770		小森谷	石名原上垣内
771		姉垣内	石名原上垣内
772		所谷川	石名原払戸
773		寺川	杉平
774		谷浦川	三多気
775		谷垣内川	奥津波竜
776		比河川しやばみ川	八知比河
777		どしや谷川	川上奥村
778		柳井谷川	川上奥村
779		山口谷川	石名原上垣内
780		大仏谷川	石名原払戸
781		縄手川	石名原掛田
782		掛田川	石名原掛田
783		西山川	奥津波竜
784		不動ノ谷	竹原瀬木宮ノ下
785		永盛寺谷川	竹原瀬木
786		羽黒	竹原羽黒
787		的場谷川	下之川大作
788		角原川	下之川角原

番号	水系名	溪流名	字名
789	雲出川	下多気野登瀬	下多気野登瀬
790		井戸ヶ谷川嘘	下多気野登瀬
791		△奥立川	奥立川
792		栃合川	上多気小津
793		笹谷川	丹生俣下組
794		西俣川	丹生俣中俣
795		西俣川	丹生俣中俣
796		大谷川	丹生俣西俣
797		高所川	下多気漆
798		木津川	名張川ホガ谷
799	名張川村中谷		太郎生
800	名張川		太郎生
801	名張川東垣内谷		太郎生
802	名張川		太郎生
803	名張川南谷		太郎生
804	名張川ウルシ谷		太郎生
805	名張川大滝谷		太郎生
806	名張川		太郎生
807	名張川		太郎生
808	名張川		太郎生

22 ため池（農林水産部）

番号	ため池名称	所在地		受益面積 (ha)	貯水量 (m ³)	提高 (m)	提長 (m)	防災重点 ため池	地震後点 検対象 ため池・ 大雨特別 警報発表 時
1	大谷池	高野尾町	字大谷 2415	10.00	47,000	6.20	150.00		△
2	六呂池★	高野尾町	字六呂 2947	7.00	22,000	6.30	65.00	○	○
3	寺谷池★	高野尾町	字寺谷 3382	8.00	44,000	11.80	75.00	○	○
4	谷口池★	高野尾町	字谷口 4780	10.00	61,000	8.80	75.00	○	○
5	才子田池★	高野尾町	字才子田 4805	10.00	4,000	3.90	40.00	○	○
6	横沢池★	高野尾町	字新出 1938-1	8.00	63,000	3.80	447.00	○	○
7	三所池	高野尾町	字井山 462	4.00	3,000	5.60	41.00		△
8	奥池	大里野田町	字石尾 1542	50.00	39,000	11.20	85.00		△
9	新池★	大里野田町	字沓張 1393	8.00	41,000	4.20	81.00		△
10	中池★	大里野田町	字沓張 1463	0.00	0.00	0.00	0.00		
11	徳兵池★	大里山室町	字小屋ヶ谷 1255	8.00	5,000	3.80	40.00		△
12	古池★	大里山室町	字東谷 288-1	8.00	1,000	2.60	35.00		△
13	新池★	大里山室町	字天王前 256-1	8.00	6,000	5.10	30.00	○	○
14	作田池★	大里睦合町	字雉子ノ木 2105-2	11.00	3,000	5.50	90.00	○	○
15	棕谷池★	大里窪田町	字棕谷 106-1	8.00	12,000	8.00	49.00	○	○
16	上井池	大里窪田町	字墓之谷 298	8.00	19,000	7.50	59.00	○	○
17	大沢池★	大里窪田町	字大沢 426-1	58.00	337,000	10.10	260.00	○	○
18	嘉間池(嘉満池)★	大里窪田町	字高塚 565-1	3.00	69,000	7.30	147.00	○	○
19	新池	大里窪田町	字東穴川 338-1	0.00	8,000	5.40	73.00	○	○
20	川北池★	大里川北町	字宮之谷 425	8.00	6,000	4.90	60.00		△
21	今井池★	一身田豊野	字ろノ坪 186	4.00	2,000	2.50	53.00	○	○
22	西ノ池★	一身田豊野	字ひノ坪 1973	20.00	25,000	4.10	160.00		△
23	東ノ池★	一身田豊野	字ゆノ坪 1833	31.50	22,000	4.30	133.30		△
24	慈光寺池	一身田豊野	字まノ坪 1389	1.00	1,000	3.00	37.00	○	○
25	長池★	一身田大古曾	字鳥尾 1596	10.00	52,000	7.50	44.00		△
26	平子池	一身田大古曾	字奥池の下 1540-1	67.00	18,000	5.50	224.00	○	○
27	新池★	一身田上津部田	字井ノ坪 1746-1	10.00	137,000	7.40	120.00	○	○
28	雁俣谷池(津西ハイム調整池) ★	河辺町	字雁俣谷 1132	4.00	35,000	6.90	41.00		△
29	西湖★	一身田上津部田	字ナノ坪 1660	10.00	22,000	5.10	91.00	○	○
30	谷池	一身田上津部田	字タノ坪 1449-1	29.00	62,000	8.20	225.00	○	○
31	口池	一身田上津部田	字ルノ坪 986	10.00	18,000	4.80	106.00	○	○
32	おおさん池	一身田上津部田	字ワノ坪 1348	10.00	34,000	7.50	83.00		△
33	(北)下の池★	上浜町六丁目	284	1.00	3,000	4.50	98.00	○	○
34	石積池	河辺町	字長 2275	8.00	13,000	6.50	101.00		△
35	平子池(平湖池)	河辺町	字平子 2183	0.00	5,000	5.70	60.60		△
36	山籠池	河辺町	字山籠 2318	1.40	7,000	6.30	70.00		△

番号	ため池名称	所在地		受益面積 (ha)	貯水量 (m ³)	提高 (m)	延長 (m)	防災重点 ため池	地震後 点検対象 ため池・ 大雨特別 警報発表 時
37	奥山池★	長岡町	字奥山田 1249-1	0.00	2,000	4.60	40.00		△
38	大山田池★	分部	字大山田 3557	10.00	1,000	2.10	95.00		△
39	大谷池★	分部	字大谷 3607	8.00	2,000	4.70	52.00	○	○
40	唐人池★	分部	字大山田 1778	8.00	5,000	6.80	39.00		△
41	赤坂池★	分部	字赤坂 2119	8.00	3,000	4.80	24.00	○	○
42	長鉢池★	分部	字長鉢 3432	0.70	400	1.80	30.00		△
43	今池★	分部	字細山田 2204	4.00	20,000	6.00	120.00	○	○
44	宮池★	分部	字下稲葉 1543	2.00	5,000	5.10	48.00	○	○
45	一色池	分部	字恵下/谷 1620	10.00	62,000	9.50	72.00		△
46	殿広池	分部	字狐ヶ谷 2221-1	8.00	12,000	3.00	82.00	○	○
47	新池	分部	字ヌヶ 2293-1	8.00	7,000	6.10	54.00		△
48	三年池★	産品	字三年作 1879	1.30	200	3.00	42.00		△
49	永谷池(田池)★	産品	字永谷 814	1.70	5,000	6.00	35.00	○	○
50	中の谷池	産品	字中之谷 715	8.00	9,000	4.50	65.00	○	○
51	菱坪池(北池)	産品	字花道 1261-1	8.00	11,000	6.60	52.00	○	○
52	南池	片田志袋町	字池ノ谷 421-1	16.10	36,000	10.60	66.00	○	○
53	殿村池	殿村	字拾二谷 1116-1	19.00	62,000	5.00	93.00	○	○
54	新池	片田長谷町	字滝谷 202-2	4.00	5,000	6.90	39.00	○	○
55	古池	片田長谷町	字滝谷 215	4.00	1,000	4.00	34.00	○	○
56	学園池	片田長谷町	字滝谷 228	0.00	600	4.80	37.00	○	○
57	猿池	片田志袋町	字中山谷 821	10.00	30,000	9.80	75.00	○	○
58	北谷池	片田薬王寺町	字北谷 442	2.00	5,000	6.40	30.00	○	○
59	赤ヶ谷池★	片田薬王寺町	字赤ヶ谷 710	11.00	4,000	8.80	33.00	○	○
60	奥出池	片田志袋町	字奥出 1655-1	10.20	29,000	11.70	75.00	○	○
61	田中池	片田志袋町	字明毛 1008	1.00	2,000	3.15	47.00	○	○
62	乳神池	片田志袋町	字向 2094	10.00	7,000	4.00	41.00	○	○
63	北池	片田志袋町	字池ノ谷 406-15	10.00	29,000	7.10	48.00	○	○
64	吹上池	片田久保町	字吹上 1737	4.00	1,000	6.50	26.00	○	○
65	岩ヶ谷池	片田久保町	字岩ヶ谷 1631	10.20	7,000	10.40	50.00	○	○
66	狐河池	片田久保町	字狐河 1477	4.00	3,000	4.80	31.00	○	○
67	長狭間池	片田久保町	字長狭間 1386	8.00	3,000	4.10	26.00		△
68	椋谷池	片田久保町	字椋谷 606	1.00	5,000	5.00	38.00	○	○
69	下谷池	片田久保町	字下谷 53	4.00	7,000	5.80	40.00	○	○
70	膝福池	片田久保町	字膝福 742-1	7.20	43,000	8.70	67.00	○	○
71	片田団地調整池(永谷池) ★	片田新町	6	8.00	13,000	7.50	81.00		△
72	片田団地大神調整池★	片田新町	2	10.00	22,000	7.80	104.00		△
73	佐倉池★	片田井戸町	字奥佐倉 593-1	10.00	113,000	10.80	90.00		△
74	尾ヶ峰上池	片田田中町	字尾ヶ峰 1512	10.00	11,000	4.30	38.00		△
75	尾ヶ峰下池	片田田中町	字尾ヶ峰 1547	10.00	23,000	5.70	70.00		△
76	新池	片田田中町	字桐狭間 1119	7.00	23,000	7.50	55.00	○	○

番号	ため池名称	所在地		受益面積 (ha)	貯水量 (m ³)	提高 (m)	提長 (m)	防災重点 ため池	地震後 点検対象 ため池・ 大雨特別 警報発表 時
77	松林池(上)	片田田中町	字東山田 865	13.80	15,000	7.10	40.00	○	○
78	松林池(下)	片田田中町	字松林 839	13.80	16,000	6.60	87.00	○	○
79	天神池(上)	片田田中町	字天神 833	4.00	10,000	7.50	32.00		△
80	天神池(下)	片田田中町	字天神 816	12.20	34,000	5.60	62.00		△
81	小池★	片田長谷場町	字山田 532	1.90	1,000	3.10	25.00		△
82	向池★	片田長谷場町	字山田 498-1	6.90	8,000	6.50	70.00		△
83	前池	片田長谷場町	字西本 354	4.00	2,000	3.60	52.00	○	○
84	赤池	野田	字赤池 2543	10.00	38,000	4.00	105.00	○	○
85	池尻池	野田	字池尻 2522	10.00	22,000	4.40	75.00	○	○
86	新池	野田	字上沢 2387	4.00	14,000	5.90	60.00		△
87	石神池	神戸	字石神 3450	10.00	53,000	6.30	75.00		△
88	長池★	神戸	字長谷 3488	4.00	27,000	4.40	90.00		△
89	大釜池	神戸	字はんの木 3551	10.00	93,000	6.40	164.00	○	○
90	新池★	神戸	字鳥羽見 3637	10.00	61,000	6.40	60.00	○	○
91	元井池★	半田	字元井 2781	8.00	5,000	2.70	70.00	○	○
92	尺目池★	半田	字尺目 2261	8.00	10,000	2.90	75.00	○	○
93	真虫谷池	半田	字真虫谷 2322	2.00	5,000	4.00	51.00		△
94	岩田池★	岩田	字青谷 33	1.40	136,000	9.20	150.00	○	○
95	釜ヶ谷池(受益地久居) ★	半田	字奥中面 3223	8.00	15,000	5.20	99.00	○	○
96	二重池(上)★	垂水	字東焼尾 2610-1	10.00	16,000	5.00	87.00	○	○
97	二重池(下)★	垂水	字西焼尾 2605-1	10.00	52,000	7.90	100.00	○	○
98	香水池★	垂水	字香水 2661	0.00	5,000	4.90	63.00		△
99	(片田)工業団地調整池 ★	片田井戸町		8.00	32,000	9.20	100.00		△
100	グリーンビル津第2調整池★			2.00	2,000	4.20	111.00		△
101	榑原池★	榑原町	字行抜	380.00	180,000	18.40	85.00	○	◎
102	薬火池★	榑原町	字薬火	7.50	4,000	6.10	32.00		△
103	吉原池★	榑原町	字奥山	2.80	12,000	5.10	81.00	○	○
104	別所池	榑原町	字狩木戸	8.00	34,000	10.50	75.00	○	○
105	六田池	榑原町	字六田	5.20	16,000	8.00	36.00	○	○
106	釜谷池	榑原町	字釜谷	4.00	24,000	9.30	38.00	○	○
107	古井谷池	榑原町	字古井谷	50.00	28,000	4.40	111.00	○	○
108	丸ヶ谷池	榑原町	字琴谷	5.20	52,000	8.20	72.00	○	○
109	舟ヶ谷池	榑原町	字西谷	8.00	36,000	8.10	75.00	○	○
110	西谷池	榑原町	字中谷	2.80	4,000	5.90	21.00	○	○
111	楠放池	榑原町	字楠放	8.00	54,000	12.50	75.00	○	○
112	北山池	榑原町	字北山	4.00	26,000	8.80	56.00	○	○
113	西山池★	稲葉町	字西山	10.20	81,000	15.00	107.00		△
114	坊ヶ谷池	稲葉町	字坊ヶ谷	9.60	20,000	4.00	127.00	○	○
115	藤谷池★	稲葉町	字藤谷	4.00	23,000	9.90	43.00	○	○
116	大鳥新池	大鳥町	字広見	14.40	11,000	7.30	31.00	○	○

番号	ため池名称	所在地		受益面積 (ha)	貯水量 (m ³)	提高 (m)	提長 (m)	防災重点 ため池	地震後 点検対象 ため池・ 大雨特別 警報発表 時
117	大鳥池	大鳥町	字大鳥谷	15.00	58,000	11.10	70.00	○	○
118	掃下池	稲葉町	字北出	2.80	3,000	4.30	32.00	○	○
119	一色新池	久居一色町	字道士	12.10	11,000	6.60	34.00	○	○
120	一色池	久居一色町	字道士	12.10	6,000	3.60	103.00	○	○
121	戸塚上池	森町	字戸塚	2.00	10,000	5.20	52.00	○	○
122	山田池	森町	北谷	68.00	195,000	11.70	147.00	○	○
123	一番池★	戸木町		0.60	4,800	4.90	58.00	○	○
124	風早池★	戸木町		63.50	502,000	10.70	313.00	○	○
125	中池	野村町	881	0.28	1,600	3.22	86.00		△
126	新池	野村町	880	0.28	2,400	2.90	97.00		△
127	西山奥池	稲葉町	字西山	10.20	15,000	6.10	37.00		△
128	長谷池	榊原町	字東山	0.20	60	3.51	17.00		△
129	丸山池	榊原町	字東山	0.80	100	1.87	20.00		△
130	沼池	榊原町	字西出	0.15	50	3.03	18.00		△
131	源太谷池(西)	榊原町	字源太	0.17	60	1.55	24.00		△
132	源太谷池(東)	榊原町	字源太谷	0.23	400	2.61	36.00		△
133	百合谷池	榊原町	字かよう	6.00	3,000	8.20	27.00	○	○
134	猿山池	榊原町	字猿山口	1.50	500	5.76	32.00		△
135	髭谷池	榊原町	字髭谷	1.20	200	3.55	15.00		△
136	どん谷池	榊原町	字八知山	0.40	200	3.62	18.00		△
137	西尾池	榊原町	字下八知山	0.40	500	4.24	16.00		△
138	大原池	榊原町	字下八知山	0.24	300	3.32	18.00		△
139	坂本池	榊原町	字下八知山 14960	0.60	500	2.68	2.20		△
140	小谷池	久居一色町	字羽場	0.30	700	2.17	34.00		△
141	へら池(トステム調整池)★	戸木町		1.00	1,000	—	54.00		△
142	菖蒲池	河芸町三行	字菖蒲	10.00	3,000	2.10	45.00		△
143	新大谷池★	河芸町三行	字柿谷 1957	130.00	300,000	8.80	67.00	○	○
144	長池★	河芸町北黒田	字池ノ奥	10.00	22,000	6.00	67.00	○	○
145	虚空蔵池★	河芸町高佐	字志呂	18.10	10,000	4.30	98.00	○	○
146	浜田池★	河芸町浜田		13.00	42,000	5.00	154.40	○	○
147	弁天池★	河芸町上野	字石塔谷	0.00	2,700	6.00	850.00	○	○
148	八幡池★	河芸町上野		8.00	9,000	5.60	39.00	○	○
149	天王池	河芸町赤部		8.00	5,000	2.70	61.00	○	○
150	鱈ヶ池★	河芸町久知野		0.00	21,000	4.40	125.00		△
151	西池★	河芸町西千里		72.00	52,000	6.60	112.00	○	○
152	蓮池★	河芸町南黒田	字蓮池	8.00	11,000	5.40	77.50	○	○
153	元里池★	河芸町南黒田	字元里	36.00	13,000	5.00	98.00	○	○
154	大門池★	河芸町三行		1.99	4,500	3.00	30.00	○	○
155	栃本池	河芸町三行	字栃本	0.00	6,000	3.00	30.00	○	○
156	前池★	河芸町西千里	字横山	0.00	0.00	4.00	40.00		△

番号	ため池名称	所在地		受益面積 (ha)	貯水量 (m ³)	提高 (m)	提長 (m)	防災重点 ため池	地震後 点検対象 ため池・ 大雨特別 警報発表 時
157	新池★	河芸町北黒田	字堤谷	2.00	3,000	3.60	30.00	○	○
158	大谷池	河芸町三行	字大谷	2.00	1,000	2.40	40.00		△
159	大谷池	芸濃町楠原	字大谷	4.00	3,000	4.50	42.00	○	○
160	庭代池	芸濃町楠原	字口広	4.00	10,000	7.20	140.00	○	○
161	才ヶ谷池	芸濃町楠原	字新開	7.00	29,000	9.90	84.00	○	○
162	宮池	芸濃町楠原	字新開	25.00	5,000	5.00	140.00	○	○
163	長池	芸濃町楠原	字中野	7.00	40,000	8.40	85.00	○	○
164	南山池	芸濃町楠原	字山神	8.00	32,000	11.40	75.00	○	○
165	上新田池	芸濃町中縄	字滝ヶ谷	8.00	48,000	7.20	160.00	○	○
166	播鉢池★	芸濃町中縄	字峠山	5.00	13,000	7.80	75.00	○	○
167	宮池★	芸濃町中縄	字峠山	15.20	32,000	7.30	102.00	○	○
168	横山池★	芸濃町椋本	字北横山	170.00	537,000	7.70	1,248.00	○	○
169	二重池（下池）-有屋池	芸濃町忍田	字二ツ池	63.00	59,000	10.80	229.00	○	○
170	上池（満谷池）	芸濃町忍田	字満谷	63.00	20,000	6.90	128.00	○	○
171	下池	芸濃町忍田	字松山	63.00	6,000	8.60	55.00	○	○
172	面久手池	芸濃町忍田	字宮の戸	4.00	5,000	9.70	37.00	○	○
173	坂ノ谷池	芸濃町雲林院	字坂下	2.00	4,000	5.70	58.00	○	○
174	間右エ門池★	芸濃町雲林院	字石之元	2.00	18,800	12.30	86.00	○	○
175	檜尾池	芸濃町小野平	字檜尾	2.00	11,000	5.20	40.00		△
176	小野平池★	芸濃町小野平	字塚脇	2.00	6,000	4.30	75.00		△
177	岩池★	芸濃町北神山	字大谷	21.00	106,000	13.30	179.00	○	○
178	高塚池	芸濃町林	字平林	0.00	12,500	4.00	75.00	○	○
179	三ツ谷池★	芸濃町椋本	字西三ツ谷	10.00	47,000	6.70	93.00	○	○
180	東奥ノ谷池★	芸濃町椋本	字東奥ノ谷	15.00	13,000	5.50	200.00	○	○
181	古市池	芸濃町椋本	字青木谷	8.00	2,000	3.00	91.00	○	○
182	青木谷池★	芸濃町椋本	字青木谷	0.00	0.00	7.50	99.00		△
183	茂三池	芸濃町椋本	字西富家	2.00	4,000	2.50	58.00		△
184	真虫谷池★	芸濃町椋本	字真虫谷 3536		2,000	3.10	23.00		△
185	楠井池	芸濃町椋本	字菖蒲谷 3566		2,000	1.70	59.00	○	○
186	田野池	芸濃町萩野		56.10	105,000	6.20	510.00	○	○
187	手張池★	芸濃町岡本	字手張	10.00	28,200	6.20	97.00	○	○
188	諸谷池	芸濃町岡本	字諸谷	10.00	25,000	6.20	80.00		△
189	二重池（上池）-弁天池	芸濃町忍田	字二ツ池	63.00	102,000	6.20	581.00	○	○
190	大洞池	美里町五百野	964	26.00	24,000	8.90	50.00	○	○
191	西狭間池	美里町五百野		2.00	9,000	7.70	39.00	○	○
192	筒井池★	美里町五百野		10.00	11,000	8.00	51.00		△
193	護蛇谷池★	美里町足坂		2.00	5,000	7.40	50.00	○	○
194	日焼池	美里町足坂	504	2.00	5,000	7.60	43.00	○	○
195	小津原池★	美里町足坂		2.00	24,000	8.30	83.00		△
196	嘉古部池	美里町三郷		10.00	183,000	14.10	98.00	○	○

番号	ため池名称	所在地		受益面積 (ha)	貯水量 (m ³)	提高 (m)	提長 (m)	防災重点 ため池	地震後 点検対象 ため池・ 大雨特別 警報発表 時
197	片田池★	美里町三郷		0.00	0.00	7.50	75.00		△
198	出家池	美里町南長野		0.20	12,500	7.50	30.00		△
199	葎ヶ瀬池	美里町北長野		8.00	6,000	9.00	56.00	○	○
200	山の谷池	美里町北長野		10.00	13,000	15.80	52.00	○	◎
201	米山池★	美里町桂畑	1154	10.00	8,000	9.50	53.00	○	○
202	坂東池	美里町家所		2.00	6,000	6.60	40.00		△
203	三反谷池	美里町家所		2.00	300	6.20	19.00		△
204	野田池	美里町家所	11270	4.00	9,000	5.80	129.00	○	○
205	漆谷池	美里町家所		2.00	4,000	4.10	39.00	○	○
206	崩池	美里町家所		2.00	3,000	4.50	30.00		△
207	棕田池(棕立池)	美里町家所	3572	8.00	18,000	10.80	46.00	○	○
208	今井池	美里町家所		2.00	1,000	3.20	18.00	○	○
209	丸山池	美里町穴倉		2.00	1,000	2.20	30.00	○	○
210	後谷池	美里町穴倉		28.60	25,000	11.60	63.00		△
211	上池	美里町穴倉	1321-1	5.80	4,000	8.30	76.00	○	○
212	下池	美里町穴倉	1332-1	5.80	1,000	3.30	41.00	○	○
213	新池	美里町穴倉	1402	5.00	3,000	6.80	74.00	○	○
214	待遠池	美里町穴倉		8.00	9,000	8.50	43.00	○	○
215	古池	美里町高座原		0.00	3,000	7.60	31.80		△
216	弁天池	美里町高座原	634	10.00	4,000	5.40	58.00		△
217	蛇谷池	美里町高座原	967	2.00	4,000	6.90	36.00		△
218	日南田池	美里町日南田	467	10.00	10,000	8.20	115.00	○	○
219	大日池	美里町船山		2.00	3,000	5.70	52.00	○	○
220	中畑池★	美里町平木	1097	0.00	0.00	4.00	40.00		△
221	大池	安濃町草生	字日焼 919	10.00	4,000	6.10	40.00	○	○
222	山出小池	安濃町草生	字池田 943	10.00	3,000	4.80	75.00	○	○
223	大名池	安濃町草生	字四反田 975	4.00	4,000	7.40	47.00	○	○
224	梅ヶ谷池	安濃町草生	字 1189	5.00	37,000	4.80	110.00	○	○
225	小志蔵池	安濃町草生	字鳴瀧 2406	6.00	5,000	7.00	40.00	○	○
226	狭間池★	安濃町草生	字岡谷 2135	4.00	5,000	4.90	49.00		△
227	向山池	安濃町草生	字八幡前 3550	4.00	3,000	4.50	40.00		△
228	上汁谷池	安濃町草生	2821	2.00	8,000	11.10	56.00	○	○
229	汁谷池	安濃町草生	字カイン 2831	4.00	5,000	14.50	35.00	○	○
230	安部池★	安濃町草生	字大婦化 3700	58.00	148,000	10.90	90.00	○	○
231	七郷池★	安濃町草生	字奥砂通 3693	81.00	246,000	15.60	110.00	○	◎
232	二子新田池	安濃町中川	字東大谷 619	0.00	7,000	4.00	30.00	○	○
233	宮池★	安濃町中川	字南垣内 700-1	2.00	200	2.40	30.00		△
234	沢池★	安濃町中川	字西川 794	2.00	400	3.20	35.00		△
235	松野池	安濃町中川	字松野 403	10.00	8,000	6.20	56.00	○	○
236	井上池★	安濃町中川	字松 372	29.00	64,000	10.40	68.00	○	○
237	前野池	安濃町前野	字里 51	2.00	1,000	2.20	50.00	○	○

番号	ため池名称	所在地		受益面積 (ha)	貯水量 (m ³)	提高 (m)	提長 (m)	防災重点 ため池	地震後 点検対象 ため池・ 大雨特別 警報発表 時
238	久衛門池	安濃町今徳	字前野 855	2.00	1,000	2.60	75.00	○	○
239	連部池	安濃町今徳	字西前野 792	8.00	9,000	5.10	100.00	○	○
240	今徳小池	安濃町今徳	字中出 373	2.00	3,000	6.20	70.00	○	○
241	今徳新池	安濃町今徳	字中出 373	4.00	9,000	6.60	135.00	○	○
242	岩池	安濃町今徳	字山出 768	8.00	20,000	7.80	145.00	○	○
243	上池	安濃町今徳	字織戸 609	3.00	4,000	6.00	120.00	○	○
244	犁鋤池	安濃町今徳	字細山田 498	8.00	4,000	4.30	100.00	○	○
245	迎山池	安濃町今徳	字迎山 53	8.00	11,000	6.20	135.00	○	○
246	上丸岡池	安濃町妙法寺	字丸岡 751	2.00	4,000	5.30	38.00	○	○
247	丸岡池	安濃町妙法寺	字丸岡 755	2.00	7,000	5.60	75.00	○	○
248	妙法寺新田池	安濃町妙法寺	字木羽佐間 838	2.00	11,000	8.10	75.00	○	○
249	みくだ池	安濃町妙法寺	上御供田 491-1	8.00	8,000	7.90	72.00	○	○
250	谷口池	安濃町妙法寺	上御供田 4907	2.00	1,000	4.00	40.00		△
251	聖り池	安濃町安濃	藤塚 1960	8.00	20,000	5.80	77.00		△
252	安濃新池	安濃町安濃	字東谷 2386	2.00	3,000	7.60	40.00		△
253	安濃小池	安濃町安濃	字東室野室ノ口	4.00	4,000	7.30	47.00		△
254	内多さんかく池	安濃町内多	字西山田 1385	0.00	7,000	4.00	40.00	○	○
255	太田新池	安濃町太田	字宮後 1331	4.00	2,000	4.10	44.00	○	○
256	太田さんかく池	安濃町太田	字梅木谷 1576	2.00	200	2.20	40.00		△
257	長池	安濃町太田	字倉谷 1622	2.00	2,000	4.10	40.00		△
258	ひょうたん池	安濃町太田	字宮城 1740	2.00	1,000	3.90	30.00	○	○
259	池の谷池	安濃町野口	字稲子 794	0.00	7,000	4.00	40.00		△
260	野口新池	安濃町野口	字黒石 834	9.00	11,000	9.70	100.00	○	○
261	里池	安濃町野口	字大谷 494	9.00	14,000	8.60	97.00	○	○
262	長沢池	安濃町戸島	字長澤 1519	3.00	16,000	5.20	200.00		△
263	斧研池	安濃町戸島	字斧研 1576	3.00	4,000	4.10	100.00		△
264	戸島新池★	安濃町戸島	字斧研 1586	3.00	39,000	7.80	105.00		△
265	箕内池	安濃町戸島	字下箕内 1313	20.00	71,000	8.20	119.00	○	○
266	荒木池	安濃町安濃	字梨ノ木 1771	2.00	4,000	6.80	40.00		△
267	合野池	安濃町戸島	字上小古曾	8.00	38,000	3.70	193.00	○	○
268	小古曾池	安濃町戸島	字下小古曾 2135	10.00	70,000	7.70	123.00	○	○
269	杉の谷池	安濃町栗加	字杉之谷 1184	4.00	8,000	8.50	47.00	○	○
270	田の池	安濃町栗加	字東合野 1312	2.00	1,000	6.10	25.00	○	○
271	蛇谷池★	安濃町田端上野	字蛇谷 871	10.00	41,000	3.30	211.00	○	○
272	摺鉢池★	安濃町田端上野	字西観 774	2.00	6,000	4.80	67.00	○	○
273	茂左衛門池★	安濃町田端上野	字西観 611	2.00	4,000	3.30	50.00	○	○
274	北浦池	安濃町東観音寺	字日野丘 404	0.00	2,000	3.80	90.00	○	○
275	五戸池	安濃町草生	字五戸 23-1	30.00	66,000	9.60	198.00	○	○
276	西池	一志町井生	字平山	4.00	9,000	3.80	100.00	○	○
277	観音寺池	一志町井生	字西谷	4.00	1,000	3.90	36.00	○	○
278	蛇池	一志町井生	字西谷	5.00	2,000	4.10	32.00	○	○

番号	ため池名称	所在地		受益面積 (ha)	貯水量 (m ³)	提高 (m)	提長 (m)	防災重点 ため池	地震後 点検対象 ため池・ 大雨特別 警報発表 時
279	瓢箪池	一志町井生	字金塚	2.00	400	2.70	17.00		△
280	菖蒲谷池	一志町井生	字菖蒲谷	4.00	5,000	4.00	42.00	○	○
281	庄之谷池	一志町井生	字庄之谷	2.00	1,000	3.80	18.00		△
282	屋田池	一志町井生		5.00	12,000	4.00	45.00	○	○
283	西の口池	一志町井生	字字ノ口	0.00	1,000	2.50	70.00	○	○
284	矢畑池	一志町井生	字三ヶ谷	4.00	6,000	3.40	73.00	○	○
285	山口池	一志町大仰		9.00	50,000	13.80	61.00	○	○
286	上ノ垣内池	一志町石橋	字上ノ垣内	0.30	0	3.00	30.00		△
287	大池	一志町井関	字向坂 960	4.00	7,000	3.30	40.00		△
288	西長尾池	一志町井関	字西長尾	4.00	1,000	2.80	21.00		△
289	西長尾上池	一志町井関	字西長尾 595	0.00	0	4.00	40.00		△
290	大平尾上池	一志町井関	字太平尾	15.50	18,000	8.90	77.00		△
291	大平尾下池	一志町井関		10.00	19,000	6.00	67.00		△
292	森谷池	一志町井関	字神場	2.00	300	4.00	18.00	○	○
293	西山池	一志町井関	字西山	0.30	5,000	3.00	30.00		△
294	八反田池	一志町井関	字八反田	0.00	5,000	3.00	30.00		△
295	向山上池	一志町井関	字向山	0.30	5,000	3.00	30.00		△
296	向山中池	一志町井関	字向山	0.30	5,000	3.00	30.00		△
297	平田池	一志町井関	字長世い	0.30	0	7.50	30.00		△
298	千部池	一志町高野		2.00	1,000	2.00	45.00		△
299	千部上池	一志町高野		0.00	4,000	4.00	40.00	○	○
300	お経池	一志町高野	字長谷 156	2.00	3,000	1.70	67.00	○	○
301	小俣古池	一志町波瀬	字小俣	4.00	11,000	8.20	88.00	○	○
302	広垣内池	一志町波瀬	字広垣内	2.00	200	0.80	30.00	○	○
303	城内個池	一志町波瀬	字城内 5898	0.30	1,000	7.50	30.00		△
304	若杣個池	一志町波瀬	字若杣 5403-1	0.00	5,000	3.00	30.00		△
305	城内池	一志町波瀬	字城内	2.20	2,000	4.30	168.00		△
306	城内池上池(若杣池上池)	一志町波瀬	字城内	16.90	7,000	4.50	115.00	○	○
307	城内池下池(若杣池下池)	一志町波瀬	字城内	16.90	16,000	5.90	172.00	○	○
308	ブドウ池	一志町波瀬	字若杣	0.30	300	3.00	30.00	○	○
309	若杣個池一	一志町波瀬		0.00	100	3.00	30.00		△
310	若杣個池二	一志町波瀬		0.00	5,000	3.00	30.00		△
311	若杣個池三	一志町波瀬		0.30	100	3.00	30.00		△
312	わらだ池	一志町波瀬	字城内	2.00	1,000	3.60	36.00		△
313	神保谷池	一志町波瀬	字入野	10.00	18,000	13.30	34.00		△
314	入野用水池	一志町波瀬	字入野	4.00	7,000	9.10	72.00		△
315	大広池	一志町波瀬	字大広 4024	2.00	400	2.80	14.00		△
316	清水池	一志町波瀬	字入野	10.00	19,000	8.80	46.00	○	○
317	岩ノ谷用水池★	一志町波瀬	字岩ノ谷	6.00	4,000	0.50	64.00		△
318	岩ノ奥池(岩ノ谷奥池)	一志町波瀬	字岩ノ谷 3357	2.00	400	0.50	25.00		△

番号	ため池名称	所在地		受益面積 (ha)	貯水量 (m ³)	提高 (m)	提長 (m)	防災重点 ため池	地震後 点検対象 ため池・ 大雨特別 警報発表 時
319	大谷池一	一志町波瀬	字大谷	0.00	5,500	5.70	70.00	○	○
320	火の谷池	一志町波瀬	字火の谷	2.00	6,000	5.80	71.00		△
321	大谷池二	一志町波瀬	字大谷	0.00	1,000	4.00	30.00		△
322	大谷池三	一志町波瀬	字大谷	0.00	300	4.00	30.00		△
323	峰池	一志町波瀬	字南山 1339	2.00	1,000	4.50	37.00		△
324	南山池	一志町波瀬	字南山	2.00	1,000	6.00	36.00		△
325	向平尾池★	一志町井関	字向平尾	2.20	3,000	4.10	47.00		△
326	長谷池	一志町波瀬	字長谷	3.00	5,000	5.80	48.00		△
327	新池★	一志町八太	字金塚	10.00	93,000	9.60	120.00	○	○
328	ゴツタ池	一志町八太	字元林	2.00	2,000	4.80	30.00		△
329	櫃ヶ谷池	一志町八太	字櫃ヶ谷	4.00	7,000	5.50	37.00	○	○
330	宮池	一志町小山	字上ノ屋敷	10.00	7,000	5.20	105.00	○	○
331	片谷池	一志町小山	字片谷	20.00	34,000	10.30	67.00	○	○
332	大谷池	一志町小山	字大谷	2.00	6,000	5.70	70.00	○	○
333	新池	一志町片野	字谷山田	10.00	25,000	7.50	51.00	○	○
334	大沢池	一志町小山		10.00	64,000	9.10	75.00	○	○
335	片野池★	一志町片野	字谷山田	8.00	46,000	10.20	100.00	○	○
336	猪の谷用水地★	一志町波瀬	字猪の谷	8.00	3,000	2.10	103.00		△
337	北谷池	白山町三ヶ野		8.00	87,000	8.70	111.00	○	○
338	一ノ口池	白山町三ヶ野		23.00	72,000	8.60	68.00	○	○
339	徳谷池	白山町三ヶ野		4.00	37,000	10.10	48.00	○	○
340	北谷池	白山町二本木		4.00	11,000	7.80	30.00		△
341	奥入野池	白山町二本木		2.00	6,000	5.40	40.00	○	○
342	入野池	白山町二本木		3.60	36,000	10.00	58.00	○	○
343	堂谷池	白山町岡		4.00	8,000	5.80	45.00	○	○
344	上西谷池	白山町岡		4.00	4,000	4.50	21.00	○	○
345	西谷池	白山町岡		8.90	4,000	3.60	40.00	○	○
346	琵琶谷池	白山町二本木		4.00	5,000	3.60	58.00	○	○
347	八十狩池	白山町三ヶ野		8.00	25,000	10.00	40.00		△
348	西山池	白山町川口		8.00	36,000	5.80	79.00	○	○
349	二俣池	白山町二俣		2.70	9,000	8.00	57.00		△
350	真見池（新池）	白山町真見		4.00	11,000	7.30	40.00		△
351	杉谷池	白山町藤		8.00	6,000	11.50	45.00	○	○
352	西山池	白山町山田野		12.70	62,000	8.60	160.00	○	○
353	六郎石池	白山町山田野		10.00	64,000	9.60	51.00	○	○
354	奥六郎石池	白山町山田野		10.00	38,000	9.90	72.00	○	○
355	上山池	白山町山田野		2.00	65,000	10.80	50.00	○	○
356	釜土池	白山町八対野		45.00	64,000	12.90	72.00	○	○
357	猫座池	白山町古市		4.00	9,000	5.20	75.00	○	○
358	白山池の谷池	白山町南出		4.00	18,000	11.00	62.00	○	○

番号	ため池名称	所在地		受益面積 (ha)	貯水量 (m ³)	提高 (m)	提長 (m)	防災重点ため池	地震後点検対象ため池・大雨特別警報発表時
359	鍋ヶ洞池	白山町稻垣		43.00	50,000	11.60	52.00	○	○
360	御衣田池(鴉田池(鴻田池))	白山町八対野		4.00	4,000	3.10	75.00	○	○
361	新池	白山町八対野		4.00	10,000	10.20	57.00	○	○
362	霧打池	白山町八対野		23.00	14,000	10.10	60.00	○	○
363	惣谷池	白山町上ノ村		160.00	340,000	15.00	133.00	○	◎
364	舟木池	白山町佐田		10.00	3,000	3.10	30.00	○	○
365	須磨河内池	白山町佐田		45.00	108,000	13.00	168.00	○	○
366	カヤノ木谷池	白山町佐田		2.00	1,000	5.40	25.00	○	○
367	杉谷池	白山町佐田		10.00	5,000	3.70	130.00	○	○
368	東谷池	白山町佐田		8.00	2,000	7.20	25.00		△
369	田広池	白山町三ヶ野		2.00	1,000	3.10	53.00		△
370	臼木谷池	白山町南出		4.00	7,000	8.70	40.00	○	○
371	太原池(大原池)★	美杉町下之川	字大原	2.00	5.00	7.80	62.00	○	○
372	大妻池	美杉町石名原	字大妻	4.00	14,000	5.70	37.00		△
373	老ヶ野池	美杉町八知	字桂広	4.00	10,000	8.00	148.00		△
374	藤堂池	美杉町三多気		7.00	6.000	7.10	68.00	○	○

★印は、津市所有

大規模地震時：◎は、震度4で点検実施。○は、震度5弱以上で点検実施。△は、◎・○点検後実施。

大雨特別警報発表時：◎・○を優先に点検実施。△は、◎・○点検後実施。

23 農地等湛水危険箇所（農林水産部）

番号	位置	農用地の湛水状況	
		農用地面積（ha）	排水方法
1	津市河芸町南黒田地内	41.3	自然排水
2	津市片田田中町地内	34.0	自然排水
3	津市野田地内	30.4	自然排水

VI 備蓄

24 防災備蓄品主要一覧（危機管理部）

地域	区分	備蓄場所名	品目 ①	食料・飲料水																
				乾パン	携帯おにぎり (昆布・わかめ) (※2)	クラッカー	ようかん	ライスクッキー (※2)	アルファ米								飲料水		粉ミルク 1袋27g	アレルギー 用 粉ミルク
									白米 (※2)	五目	五目 (※2)	ドライカレー (※2)	きのこ (※2)	わかめ (※2)	おかゆ等 (※2)	2ℓ	500ml			
									60袋/箱	50袋/箱	24缶/箱	100食/箱	48箱/箱	50袋/箱	50袋/箱	50袋/箱	50袋/箱	50袋/箱		
袋	袋	缶	食	箱	袋	袋	袋	袋	袋	袋	袋	袋	本	本	グラム	グラム				
津	避難所	豊が丘小学校		120		120	100			100								360		
津	避難所	高野尾出張所		60		48		48				50						240		
津	避難所	高野尾小学校		120		120		96		100								360		
津	避難所	大里出張所		60		48	100					50						240		
津	避難所	大里小学校		120		120	100			100								360		
津	避難所	豊里中学校		120		120		96				100				90				
津	避難所	高田短期大学		60		48		96	250									360		
津	避難所	高田中・高等学校		60		48		48	50									240		
津	避難所	一身田中学校		120		120		96				100						360		
津	避難所	一身田公民館（一身田出張所）		60		48	100					50						240		
津	避難所	一身田小学校		120		120		96	100									360		
津	避難所	三重短期大学		60		48		48		50								240		
津	避難所	三重県立総合文化センター		300		48		144	500									960		
津	避難所	白塚小学校		120		120	100					100						360		
津	避難所	志登茂川浄化センター		60		48		48		50								240		
津	避難所	栗真小学校		120		120	100					100						360		
津	避難所	町屋会館		60		48	100					50						240		
津	避難所	三重県立国児学園		120				48				50						240		
津	避難所	北立誠小学校		120		120	100		100									360		
津	避難所	アストプラザ		120		48	100					50						456		
津	避難所	橋北中学校		120		120	100					100						360		
津	避難所	南立誠小学校		120		120	100					100				90				
津	避難所	三重県立津商業高等学校		60		48	100			50								240		
津	避難所	三重大学教育学部附属小学校		60		48	100			50						60				
津	避難所	西が丘小学校		120		120	100			100								360		
津	避難所	安東小学校		180		168		144	150									600		

地域	区分	品目 ① 備蓄場所名	食料・飲料水														粉ミルク 1袋27g	アレルギー 用 粉ミルク 800g/缶
			乾パン	携帯おにぎり (昆布・ わかめ) (※2)	クラッカー	ようかん	ライスクッキー (※2)	アルファ米						飲料水				
								白米 (※2)	五目	五目 (※2)	ドライ米 (※2)	きのこ (※2)	わかめ (※2)	おかゆ等 (※2)	2ℓ	500ml		
								袋	袋	袋	袋	袋	袋	袋	袋	袋		
津	避難所	中勢用水中央管理事務所	60		48		48		50							240		
津	避難所	楡形市民館	60		48		48	50								240		
津	避難所	楡形出張所	60		48	100		50								240		
津	避難所	楡形小学校	120		120	100		100								360		
津	避難所	西郊中学校	120		120	100		100								360		
津	避難所	片田小学校	120		120	100		100								360		
津	避難所	片田出張所	60		48	100		50								240		
津	避難所	西部市民センター	60		48		48	50								240		
津	避難所	神戸小学校	120		120	100		100								360		
津	避難所	津市青少年野外活動センター体育館	60		48	100		50						60				
津	避難所	新町小学校	120		120	100		100								360		
津	避難所	西橋内中学校	120		120	100		100								360		
津	避難所	養正小学校	120		120	100		100								360		
津	避難所	中央市民館	60		48	100		50								240		
津	避難所	鷺崎地区防災コミュニティセンター	60		48	100		50						60				
津	避難所	高洲町教育集会所	60		48	100		50								240		
津	避難所	さくら児童館	60		48	100		50								240		
津	避難所	東橋内中学校	120		120	100		100								360		
津	避難所	敬和小学校	120		120	100		100								360		
津	避難所	敬和公民館	60		48	100		50								240		
津	避難所	修成小学校	120		120	100		100								360		
津	避難所	学校法人セントヨゼフ女子学園	60		48	100		50						60				
津	避難所	三重県立津工業高等学校	60		48		48	50								240		
津	避難所	津南防災コミュニティセンター	300		48		768	350					300			720		
津	避難所	阿漕塚記念館	60		48		48	50								240		
津	避難所	三重県立みえ夢学園高等学校	60		48		48	50								240		
津	避難所	育生小学校	120		120	100		100								360		
津	避難所	橋南中学校	120		120	100		100								360		
津	避難所	三重県立聾学校	60		48	100		50								240		
津	避難所	藤水小学校	120		120	100		100								360		
津	避難所	藤水出張所	60		48		48	50								240		
津	避難所	南が丘小学校	120		120	100		500								720		

地域	区分	品目 ① 備蓄場所名	食料・飲料水														粉ミルク 1袋27g	アレルギー 用 粉ミルク
			乾パン	携帯おにぎり (昆布・ わかめ) (※2)	クラッカー	ようかん	ライスクッキー (※2)	アルファ米						飲料水				
								白米 (※2)	五目	五目 (※2)	ドライレー (※2)	きのこ (※2)	わかめ (※2)	おかゆ等 (※2)	2ℓ	500ml		
								袋	袋	袋	袋	袋	袋	袋	袋	袋		
60袋/箱	50袋/箱	24缶/箱	100食/箱	48箱/箱	50袋/箱	50袋/箱	50袋/箱	50袋/箱	50袋/箱	50袋/箱	50袋/箱	6本/箱	24本/箱	60袋入/箱	800g/缶			
袋	袋	缶	食	箱	袋	袋	袋	袋	袋	袋	袋	袋	袋	本	本	グラム	グラム	
津	避難所	南が丘中学校	120		120	100		500								720		
津	避難所	南が丘会館	300		48		48	50								240		
津	避難所	南郊公民館(高茶屋出張所)	60		48	100		50								240		
津	避難所	高茶屋小学校	120		120	100		500								720		
津	避難所	南郊中学校	120		120		96	100								360		
津	避難所	高茶屋市民センター	60		48	100		50								240		
津	避難所	三重県立津高等技術学校	60		48		48	50								240		
津	避難所	雲出出張所	60		48		48		50							240		
津	避難所	雲出小学校	120		120	100		100								360		
津	避難所	雲出市民センター	60		48	100			50							240		
津	避難所	雲出市民館	60		48	100			50							120		
津	避難所	殿木集会所	60		48	100			50							120		
津	避難所	津市雲出地区防災コミュニティセンター	60		48	100		50								504		
津	備蓄倉庫	倉庫1(本庁舎)	120										1,300			288	4,860	1,600
津	備蓄倉庫	倉庫2(中央保健センター)								400								
津	備蓄倉庫	倉庫3(豊が丘会館)	300				240				250					480		
津	備蓄倉庫	倉庫4(白塚市民センター)	300													360		
津	備蓄倉庫	倉庫5(北消防署地内コンテナ倉庫)	240				240	150								360		
津	備蓄倉庫	倉庫6(高田中・高等学校備蓄倉庫)	360				96	250								480		
津	備蓄倉庫	倉庫7(三重短期大学敷地内倉庫)														264		
津	備蓄倉庫	倉庫8(養正小学校敷地内コンテナ倉庫)	300		240			250								600		
津	備蓄倉庫	倉庫9(津球場公園敷地内倉庫)														288		
津	備蓄倉庫	倉庫10(安東小学校体育館)	300						500							576		
津	備蓄倉庫	倉庫11(つうポッポ防災倉庫)	180		48				200						90			
津	備蓄倉庫	倉庫12(上下水道庁舎屋外備蓄倉庫)	180						250							360		
津	備蓄倉庫	倉庫13(津西会館防災保管倉庫)	300				240		250							360		
津	備蓄倉庫	倉庫14(高茶屋出張所屋外コンテナ倉庫)	840					500										
津	備蓄倉庫	倉庫15(高茶屋市民センター屋外コンテナ倉庫)			240			500								240		
津	備蓄倉庫	倉庫16(津市防災物流施設)	7,500		312			2,500										
久居	避難所	久居体育館	60		48		48		50									
久居	避難所	立成小学校	240			100			100							360		
久居	避難所	成美小学校	120		120	100			100							360		

地域	区分	品目 ① 備蓄場所名	食料・飲料水														粉ミルク 1袋27g	アレルギー 用 粉ミルク 800g/缶
			乾パン	携帯おにぎり (昆布・ わかめ) (※2)	クラッカー	ようかん	ライスクッキー (※2)	アルファ米						飲料水				
								白米 (※2)	五目	五目 (※2)	ドライ米 (※2)	きのこ (※2)	わかめ (※2)	おかゆ等 (※2)	2ℓ	500ml		
								50袋/箱	50袋/箱	50袋/箱	50袋/箱	50袋/箱	50袋/箱	50袋/箱	6本/箱	24本/箱		
袋	袋	缶	食	箱	袋	袋	袋	袋	袋	袋	袋	本	本	グラム	グラム			
久居	避難所	北口文化会館デイサービスセンター	60		48	100		50								240		
久居	避難所	久居東中学校	120		120		96	100								360		
久居	避難所	桃園小学校	120		120	100			100							360		
久居	避難所	久居公民館	120				48	50								240		
久居	避難所	三重県立久居農林高等学校体育館	60		48	100		50								240		
久居	避難所	久居中学校	120		120		96	100								360		
久居	避難所	三重県立久居高等学校体育館	60		48		48	50								240		
久居	避難所	栗葉小学校	120		120	100		100								360		
久居	避難所	久居西中学校	120		120	100		100								360		
久居	避難所	榑原小学校	120		120	100		100								360		
久居	避難所	誠之小学校	120		120	100		100								360		
久居	避難所	久居総合福祉会館	60		48	100			50							240		
久居	避難所	戸木小学校	120		120	100		100								360		
久居	備蓄倉庫	久居体育館コンテナ倉庫			120		240		200		50					3,864		
久居	備蓄倉庫	久居交流広場	300				240		250		250							
久居	備蓄倉庫	久居駅東口防災広場倉庫																
久居	備蓄倉庫	桃園情報センター備蓄倉庫	60		120		240	250								1,728		
久居	備蓄倉庫	栗葉出張所備蓄倉庫	120				240	400								192		
久居	備蓄倉庫	榑原出張所備蓄倉庫	60		120		240		150		100					192		
久居	備蓄倉庫	久居総合支所内倉庫	840				240		250	100					648		4,860	1,600
久居	備蓄倉庫	久居保健センター										200						
河芸	避難所	河芸公民館	60		48	100		50							60			
河芸	避難所	河芸体育館	120			100		50							60			
河芸	避難所	朝陽中学校	240			100		100							90			
河芸	避難所	豊津小学校	240			100		100							90			
河芸	避難所	上野小学校	240			100		100							90			
河芸	避難所	黒田小学校	240			100		100							90			
河芸	避難所	千里ヶ丘小学校	240			100		100							90			
河芸	備蓄倉庫	河芸総合支所内倉庫	900				240	500							504	1,752	3,240	
河芸	備蓄倉庫	河芸交番横備蓄倉庫	480				240	250										
河芸	備蓄倉庫	道の駅津かわげ	900												1,920			
河芸	備蓄倉庫	河芸保健センター							50		100							800

地域	区分	品目 ① 備蓄場所名	食料・飲料水															
			乾パン	携帯おにぎり (昆布・わかめ) (※2)	クラッカー	ようかん	ライスクッキー (※2)	アルファ米						飲料水		粉ミルク 1袋27g	アレルギー 用 粉ミルク	
								白米 (※2)	五目	五目 (※2)	ドライカレー (※2)	きのこ (※2)	わかめ (※2)	おかゆ等 (※2)	2ℓ			500ml
								袋	袋	袋	袋	袋	袋	袋	本			本
60袋/箱	50袋/箱	24缶/箱	100食/箱	48箱/箱	50袋/箱	50袋/箱	50袋/箱	50袋/箱	50袋/箱	50袋/箱	50袋/箱	6本/箱	24本/箱	60袋入/箱	800g/缶			
	袋	缶	食	箱	袋	袋	袋	袋	袋	袋	袋	袋	本	本	グラム	グラム		
芸濃	避難所	芸濃小学校	240			100		100							90			
芸濃	避難所	芸濃総合文化センター	120			100		50							60			
芸濃	避難所	芸濃中学校	240			100		100							90			
芸濃	避難所	明小学校	240			100		100							90			
芸濃	避難所	(旧)安西小学校	180			100		100							90			
芸濃	避難所	(旧)雲林院小学校	240			100		100							90			
芸濃	避難所	錫杖湖水荘	120			100		50							60			
芸濃	備蓄倉庫	芸濃総合支所内倉庫(※1)	540				240	50							402			
芸濃	備蓄倉庫	芸濃総合支所 防災会議室	480				240											
芸濃	備蓄倉庫	芸濃保健センター							50		100					3,240	800	
芸濃	備蓄倉庫	(旧)雲林院小学校		76,000			5,280	2,900	50		400		13,650	53,800				
美里	避難所	美里社会福祉センター	60		48		48	50								240		
美里	避難所	(旧)長野小学校	240				96	100								360		
美里	避難所	(旧)高宮小学校	240				96	100								360		
美里	避難所	(旧)辰水小学校	120		120		96	100								360		
美里	避難所	みさとの丘学園	120		120		96	100								360		
美里	備蓄倉庫	美里総合支所内倉庫(※1)	60		1,728		240	850								3,840		
美里	備蓄倉庫	美里保健センター							250		200					3,240	800	
安濃	避難所	草生小学校	120		120	100					100					360		
安濃	避難所	草生公民館	60		48	100			50							240		
安濃	避難所	村主小学校	120		120	100					100					360		
安濃	避難所	村主公民館	60		48	100			50							240		
安濃	避難所	安濃小学校	120		120	100					100					360		
安濃	避難所	安濃公民館	60		48	100			50							240		
安濃	避難所	明合小学校	120		120	100					100					360		
安濃	避難所	明合公民館	60		48	100			50							240		
安濃	避難所	東観中学校	120		120	100					100					360		
安濃	避難所	安濃中央総合公園内体育館	60		48	100			50							240		
安濃	避難所	安濃交流会館	60		48	100			50							240		
安濃	避難所	サンヒルズ安濃	60		48	100			50							240		
安濃	備蓄倉庫	安濃総合支所内倉庫	300		480		240	450		500						1,128		
安濃	備蓄倉庫	安濃中央総合公園(コンテナ倉庫)	300		240		240			150						960		

地域	区分	品目 ① 備蓄場所名	食料・飲料水														粉ミルク 1袋27g	アレルギー 用 粉ミルク
			乾パン	携帯おにぎり (昆布・ わかめ) (※2)	クラッカー	ようかん	ライスクッキー (※2)	アルファ米						飲料水				
								白米 (※2)	五目	五目 (※2)	ドライカレー (※2)	きのこ (※2)	わかめ (※2)	おかゆ等 (※2)	2ℓ	500ml		
								60袋/箱	50袋/箱	24缶/箱	100食/箱	48箱/箱	50袋/箱	50袋/箱	50袋/箱	50袋/箱		
袋	袋	缶	食	箱	袋	袋	袋	袋	袋	袋	袋	本	本	グラム	グラム			
安濃	備蓄倉庫	安濃農民研修センター駐車場屋外倉庫																
安濃	備蓄倉庫	安濃中央総合公園(屋外倉庫)																
安濃	備蓄倉庫	安濃分署内倉庫																
安濃	備蓄倉庫	安濃保健センター								400							3,240	800
香良洲	避難所	香良洲小学校	120		120		96	100										360
香良洲	避難所	香海中学校	120		120		96	100										360
香良洲	避難所	香良洲公民館	60		48		48	50										240
香良洲	避難所	香良洲歴史資料館(若桜会館)	60		48		48	50										240
香良洲	避難所	たるみ作業所分場まつぱくり作業所	60		48		48	50										240
香良洲	避難所	香良洲体育館	60		48		48	50										240
香良洲	避難所	サンデルタ香良洲	60		48		48	50										240
香良洲	備蓄倉庫	香良洲高台防災公園倉庫	600		1,224		480	500					1,050	950	1,176	4,896		
香良洲	備蓄倉庫	香良洲総合支所倉庫	480		360		240	750									1,440	
香良洲	備蓄倉庫	香良洲水防ステーション																
香良洲	備蓄倉庫	香良洲保健センター								200		150					1,620	800
一志	避難所	(旧)大井小学校	60		120	100		100										360
一志	避難所	一志東小学校	120		120	100		100										360
一志	避難所	一志西小学校	120		120	100		100										360
一志	避難所	(旧)波瀬小学校	120		120	100		100										240
一志	避難所	一志中学校	120		120	100		100	100									360
一志	避難所	大井公民館	60		48	100		50										240
一志	避難所	コミュニティプラザ川合(川合公民館)	60		48	100			50									240
一志	避難所	一志高岡公民館	60		48	100			50									240
一志	避難所	波瀬ふれあい会館	60		48	100			50									240
一志	避難所	とことめの里一志	60		48	100		50										240
一志	避難所	一志体育館	60		48	100			50									240
一志	備蓄倉庫	高岡老人憩いの家屋外倉庫	300		240		240	250										480
一志	備蓄倉庫	JA三重中央農協旧室ノロ支店	60			100												
一志	備蓄倉庫	一志総合支所屋外倉庫	600		480		240		100		350							720
一志	備蓄倉庫	一志保健センター								200		200						3,240
一志	備蓄倉庫	(旧)波瀬小学校																5,832
白山	避難所	家城小学校	240			100		100										360

地域	区分	品目 ① 備蓄場所名	食料・飲料水														粉ミルク 1袋27g	アレルギー 用 粉ミルク
			乾パン	携帯おにぎり (昆布・ わかめ) (※2)	クラッカー	ようかん	ライスクッキー (※2)	アルファ米						飲料水				
								白米 (※2)	五目	五目 (※2)	ドライカレー (※2)	きのこ (※2)	わかめ (※2)	おかゆ等 (※2)	2ℓ	500ml		
								袋	袋	袋	袋	袋	袋	袋	本	本		
60袋/箱	50袋/箱	24缶/箱	100食/箱	48箱/箱	50袋/箱	50袋/箱	50袋/箱	50袋/箱	50袋/箱	50袋/箱	50袋/箱	6本/箱	24本/箱	60袋入/箱	800g/缶			
	袋	缶	食	箱	袋	袋	袋	袋	袋	袋	袋	袋	本	本	グラム	グラム		
白山	避難所	家城公民館	120			100		50							240			
白山	避難所	元取公民館	120			100		50							240			
白山	避難所	大三小学校	240			100		100							360			
白山	避難所	大三公民館	120			100		50							240			
白山	避難所	白山中学校	240			100		100							360			
白山	避難所	白山公民館	120			100		50							240			
白山	避難所	川口小学校	240			100		100							360			
白山	避難所	倭小学校	240			100		100							360			
白山	避難所	倭公民館	120			100		50							240			
白山	避難所	八ツ山小学校	240			100		100							360			
白山	避難所	八ツ山公民館	120			100		50							240			
白山	避難所	白山体育館	120			100		50							240			
白山	備蓄倉庫	白山総合支所内倉庫	840				240		150		400				888			
白山	備蓄倉庫	白山消防団第2分団詰所北倉庫	540			100		250	100		200				1,296			
白山	備蓄倉庫	白山保健センター								200		100				3,240	800	
美杉	避難所	竹原地域住民センター	120			100		50							240			
美杉	避難所	竹原コミュニティ防災センター	60			100		50							240			
美杉	避難所	竹原多目的集会所	120				48	50							240			
美杉	避難所	美杉竹原体育館	120				48	50							240			
美杉	避難所	美杉総合文化センター	120			100		50							240			
美杉	避難所	美杉中学校	240			100		100							360			
美杉	避難所	太郎生多目的集会所	120			100		50							240			
美杉	避難所	(旧) 太郎生小学校	240				96	100							360			
美杉	避難所	伊勢地地域住民センター	120			100		50							240			
美杉	避難所	伊勢地多目的集会所	120				48	50							240			
美杉	避難所	美杉伊勢地体育館	120				48	50							240			
美杉	避難所	八幡地域住民センター	120				48	50							240			
美杉	避難所	八幡生活改善センター	120			100		50							240			
美杉	避難所	美杉高齢者婦人センターしゃくなげ会館	120			100		50							240			
美杉	避難所	美杉高齢者生活福祉センター	120			100		50							240			
美杉	避難所	美杉小学校	240				96	100							360			
美杉	避難所	多気地域住民センター	120				48	50							240			

地域	区分	品目 ① 備蓄場所名	食料・飲料水														粉ミルク 1袋27g	アレルギー 用 粉ミルク	
			乾パン	携帯おにぎり (昆布・ わかめ) (※2)	クッキー	ようかん	ライスクッキー (※2)	アルファ米						飲料水					
								白米 (※2)	五目	五目 (※2)	ドライカレー (※2)	きのこ (※2)	わかめ (※2)	おかゆ等 (※2)	2ℓ	500ml			
								袋	袋	袋	袋	袋	袋	袋	本	本			
美杉	避難所	丹生俣多目的集会所	120			100			50								240		
美杉	避難所	美杉多気体育館	120					48	50								240		
美杉	避難所	下之川地域住民センター	120			100			50								240		
美杉	避難所	下之川生活改善センター	120					48	50								240		
美杉	避難所	美杉下之川体育館	120					48	50								240		
美杉	備蓄倉庫	やまなみ会館倉庫	240					240				250					120		
美杉	備蓄倉庫	八知ほのぼの苑内倉庫	240					240	150								120		
美杉	備蓄倉庫	美杉消防団第5分団第1部詰所	180			100			50								120		
美杉	備蓄倉庫	埋蔵文化財センター倉庫	240					240									120		
美杉	備蓄倉庫	千年希望の杜美杉倉庫							100								120		
美杉	備蓄倉庫	美杉総合支所内倉庫 (※1)	1,200			480		240	450								1,560		
美杉	備蓄倉庫	美杉保健センター									150		100					1,620	800
合 計			41,760	76,000	18,288	12,200	13,392	23,500	4,500	2,000	4,300	2,450	15,000	54,750	4,380	84,384	32,400	9,600	

地域	区分	備蓄場所名	品目 ②	生活必需品・日常生活用品							トイレ関係					避難所運営資機材		
				哺乳瓶	毛布	ブランケット	アルミレスキューシート	大人用おむつ (パンツタイプ含む)	幼児用おむつ	生理用品	組立トイレ	簡易トイレ	ワンタッチテント	トイレ処理袋 200枚入	トイレ処理袋 100枚入	トレットペーパー	ガス発電機	ガス発電機用ガス カセットボンベ
				本	枚	枚	枚	枚	枚	枚	台	台	張	袋	袋	巻	台	本
津	避難所	豊が丘小学校		110					86	2	8			2,000		6	12	
津	避難所	高野尾出張所		100					43	1	2	2	400			1	12	
津	避難所	高野尾小学校		100					86	2	8			2,000		5	60	
津	避難所	大里出張所		30					43		2	2	400			1	12	
津	避難所	大里小学校		96					86	2	8			2,000		5	60	
津	避難所	豊里中学校		50					86	1	6			1,500		4	48	
津	避難所	高田短期大学		200					86	1	2	2	400			1	12	
津	避難所	高田中・高等学校		60					86	1	2	2	400			1	12	
津	避難所	一身田中学校		50					86	2	6			1,500		5	60	
津	避難所	一身田公民館（一身田出張所）		48					43		2	2	400			1	12	
津	避難所	一身田小学校		98					86	2	8			2,000		6	72	
津	避難所	三重短期大学		50					86	1	2		400			1	12	
津	避難所	三重県立総合文化センター		85					129		4	2	3,000			1	12	
津	避難所	白塚小学校		130					86	2	8			2,000		6	72	
津	避難所	志登茂川浄化センター		85					43			2	400					
津	避難所	栗真小学校		98					86	2	8			2,000		5	66	
津	避難所	町屋会館		54					43		2	2	400			1	12	
津	避難所	三重県立国児学園		40					43	1	2	2	400			1	12	
津	避難所	北立誠小学校		92					86	2	8			2,000		5	60	
津	避難所	アストプラザ		141					86		4	2	1,400			1	12	
津	避難所	橋北中学校		100					86	2	6			1,500		5	60	
津	避難所	南立誠小学校		50					86	1	8			2,000		4	48	
津	避難所	三重県立津商業高等学校		50					43		2	2	400			1	12	
津	避難所	三重大学教育学部附属小学校		49					86	1	4		400			1	12	
津	避難所	西が丘小学校		100					86	1	8			2,000		5	60	
津	避難所	安東小学校		110					86	2	10	2	400	2,000		6	72	
津	避難所	中勢用水中央管理事務所		30					43		2	2	400			1	12	
津	避難所	橿形市民館		48					43	1	2	2	400			1	12	
津	避難所	橿形出張所		39					43		2	2	400			1	12	
津	避難所	橿形小学校		297					86	2	8			2,000		5	60	

地域	区分	備蓄場所名	品目 ②	生活必需品・日常生活用品						トイレ関係						避難所運営資機材		
				哺乳瓶	毛布	ブランケット	アルミレスキューシート	大人用おむつ (パンツタイプ含む)	幼児用おむつ	生理用品	組立トイレ	簡易トイレ	ワンタッチテント	トイレ処理袋 200枚入	トイレ処理袋 100枚入	トレットペーパー	ガス発電機	ガス発電機用ガス カセットボンベ
				本	枚	枚	枚	枚	枚	枚	台	台	張	袋	袋	巻	台	本
津	避難所	西郊中学校		50					86	1	6			1,500		4	48	
津	避難所	片田小学校		100					86	2	8			2,000		5	72	
津	避難所	片田出張所		50					43	1	2	2	400			1	12	
津	避難所	西部市民センター		80					43	1	2	2	400			1	12	
津	避難所	神戸小学校		100					86	2	8			2,000		5	60	
津	避難所	津市青少年野外活動センター体育館		49					43		2	2	400			1	12	
津	避難所	新町小学校		128					86	2	8			2,000		6	72	
津	避難所	西橋内中学校		60					86	2	6			1,500		5	60	
津	避難所	養正小学校		83					86	3	8			2,000		5	60	
津	避難所	中央市民館		47					43	1	2	2	400			1	12	
津	避難所	鷺崎地区防災コミュニティセンター		23					43		2	2	400			1	12	
津	避難所	高洲町教育集会所		70					43	1	2	2	400			1	12	
津	避難所	さくら児童館		48					43		2	2	400			1	12	
津	避難所	東橋内中学校		49					86	2	6			1,500		4	48	
津	避難所	敬和小学校		240					86	2	8			2,000		5	72	
津	避難所	敬和公民館		42					43	1	2	2	400			1	12	
津	避難所	修成小学校		93					86	2	8			2,000		5	60	
津	避難所	学校法人セントヨゼフ女子学園		50					86		2		400			1	12	
津	避難所	三重県立津工業高等学校		45					86	1	2		400			1	12	
津	避難所	津南防災コミュニティセンター		220					129		3	2	400	300		2	24	
津	避難所	阿漕塚記念館		10					43		2	2	400			1	12	
津	避難所	三重県立みえ夢学園高等学校		49					86	1	2		400			1	12	
津	避難所	育生小学校		97					86	2	8			2,000		5	60	
津	避難所	橋南中学校		30					86	2	6			1,500		4	48	
津	避難所	三重県立聾学校		42					86	1	2		400			1	12	
津	避難所	藤水小学校		100					86	2	8			2,000		5	60	
津	避難所	藤水出張所		109					43		2	2	400			1	12	
津	避難所	南が丘小学校		98					129	2	8			3,000		6	72	
津	避難所	南が丘中学校		50					129	1	8			2,000		4	48	
津	避難所	南が丘会館		70					43		2	2	400			1	12	
津	避難所	南郊公民館（高茶屋出張所）		11					43	1	2	2	400			1	12	

地域	区分	備蓄場所名	生活必需品・日常生活用品						トイレ関係						避難所運営資機材		
			哺乳瓶	毛布	ブランケット	アルミレスキューシート	大人用おむつ (パンツタイプ含む)	幼児用おむつ	生理用品	組立トイレ	簡易トイレ	ワンタッチテント	トイレ処理袋 200枚入	トイレ処理袋 100枚入	トレットペーパー	ガス発電機	ガス発電機用ガス カセットボンベ
津	避難所	高茶屋小学校		100					86	2	8			3,000		5	60
津	避難所	南郊中学校		80					129	2	6			1,500		4	48
津	避難所	高茶屋市民センター		90					129	1	2	2	400			1	12
津	避難所	三重県立津高等技術学校		20					86		2	2	400			1	12
津	避難所	雲出出張所		83					43	1	2	2	400			1	12
津	避難所	雲出小学校		99					86	2	8			2,000		5	60
津	避難所	雲出市民センター		10					43		2	2	400			1	12
津	避難所	雲出市民館		20					43				200			1	12
津	避難所	殿木集会所		20					43				200			1	12
津	避難所	津市雲出地区防災コミュニティセンター		30					43		2	2	400			1	12
津	備蓄倉庫	倉庫1(本庁舎)	765						946							2	273
津	備蓄倉庫	倉庫2(中央保健センター)															
津	備蓄倉庫	倉庫3(豊が丘会館)		50									600				
津	備蓄倉庫	倉庫4(白塚市民センター)		50									1,000				
津	備蓄倉庫	倉庫5(北消防署地内コンテナ倉庫)											2,000				
津	備蓄倉庫	倉庫6(高田中・高等学校備蓄倉庫)		180									1,600				
津	備蓄倉庫	倉庫7(三重短期大学敷地内倉庫)		120	100					1			2,600				
津	備蓄倉庫	倉庫8(義正小学校敷地内コンテナ倉庫)		211									2,400				
津	備蓄倉庫	倉庫9(津球場公園敷地内倉庫)		50	100					2			2,400				
津	備蓄倉庫	倉庫10(安東小学校体育館)		103						1			400				
津	備蓄倉庫	倉庫11(つうポッポ防災倉庫)		40	50								3,000				
津	備蓄倉庫	倉庫12(上下水道庁舎屋外備蓄倉庫)			50					1			2,600				
津	備蓄倉庫	倉庫13(津西会館防災保管倉庫)		33									1,400				
津	備蓄倉庫	倉庫14(高茶屋出張所屋外コンテナ倉庫)		210									3,000				
津	備蓄倉庫	倉庫15(高茶屋市民センター屋外コンテナ倉庫)			100												
津	備蓄倉庫	倉庫16(津市防災物流施設)		1,652									3,400				
久居	避難所	久居体育館		100					86	1	6		400			2	12
久居	避難所	立成小学校		10					86	2	8		2,000			5	60
久居	避難所	成美小学校		48					86	1	8		2,000			5	60
久居	避難所	北口文化会館デイサービスセンター		20					43		2	2	400			1	12

地域	区分	備蓄場所名	生活必需品・日常生活用品							トイレ関係						避難所運営資機材		
			哺乳瓶	毛布	ブランケット	アルミレスキューシート	大人用おむつ (パンツタイプ含む)	幼児用おむつ	生理用品	組立トイレ	簡易トイレ	ワンタッチテント	トイレ処理袋 200枚入	トイレ処理袋 100枚入	トレットペーパー	ガス発電機	ガス発電機用ガス カセットボンベ	
																		本
芸濃	避難所	芸濃小学校		100					86	2	8		2,000	1,900		5	760	
芸濃	避難所	芸濃総合文化センター		184					86		2	2	200	200		1	12	
芸濃	避難所	芸濃中学校		30					86	1	6			1,500		4	48	
芸濃	避難所	明小学校		100					86	2	8		1,400	800		5	60	
芸濃	避難所	(旧)安西小学校		100					86	1	8		1,800			5	60	
芸濃	避難所	(旧)雲林院小学校		100					86	1	8		600	600		4	48	
芸濃	避難所	錫杖湖水荘		39					43		2	2	400	100		1	12	
芸濃	備蓄倉庫	芸濃総合支所内倉庫(※1)		250	100			312	1,520	215	2	2		1,800		240	5	204
芸濃	備蓄倉庫	芸濃総合支所 防災会議室																
芸濃	備蓄倉庫	芸濃保健センター	50															
芸濃	備蓄倉庫	(旧)雲林院小学校		922		10,139	784	3,048			28	3	200	7,300	2,052		3,720	
美里	避難所	美里社会福祉センター		520					43		4	2	400			1	12	
美里	避難所	(旧)長野小学校		100					86	2	14			2,000		5	60	
美里	避難所	(旧)高宮小学校		99					86	2	14			2,000		5	60	
美里	避難所	(旧)辰水小学校		80					86	2	14			2,000		5	60	
美里	避難所	みさとの丘学園		50					86	1	8			2,000		5	60	
美里	備蓄倉庫	美里総合支所内倉庫(※1)			120			312	1,520	215	2	30		7,400	3,200	240	4	288
美里	備蓄倉庫	美里保健センター	50															
安濃	避難所	草生小学校			20				86	1	8		200	1,800		5	60	
安濃	避難所	草生公民館		50					43		2	2	400			1	12	
安濃	避難所	村主小学校		170	19				86		12			2,000		5	60	
安濃	避難所	村主公民館							43		2	2	400			1	12	
安濃	避難所	安濃小学校		50	30				86	2	12			2,000		5	60	
安濃	避難所	安濃公民館							43		2	2	400			1	12	
安濃	避難所	明合小学校		50					86	2	8			2,000		5	60	
安濃	避難所	明合公民館							43		2	2	400			1	12	
安濃	避難所	東観中学校		30					86	1	6			1,500		4	48	
安濃	避難所	安濃中央総合公園内体育館		375					86		2		600			1	12	
安濃	避難所	安濃交流会館		20					43		2	2	400			1	12	
安濃	避難所	サンヒルズ安濃		100					86		2	2	400			1	12	

地域	区分	備蓄場所名	生活必需品・日常生活用品					トイレ関係					避難所運営資機材				
			哺乳瓶	毛布	ブランケット	アルミレスキューシート	大人用おむつ (パンツタイプ含む)	幼児用おむつ	生理用品	組立トイレ	簡易トイレ	ワンタッチテント	トイレ処理袋 200枚入	トイレ処理袋 100枚入	トレットペーパー	ガス発電機	ガス発電機用ガス カセットボンベ
			本	枚	枚	枚	枚	枚	枚	台	台	張	袋	袋	巻	台	本
安濃	備蓄倉庫	安濃総合支所内倉庫					312	1,520	215				4,400				432
安濃	備蓄倉庫	安濃中央総合公園 (コンテナ倉庫)		80						4	30		5,400		240		12
安濃	備蓄倉庫	安濃農民研修センター駐車場屋外倉庫															
安濃	備蓄倉庫	安濃中央総合公園 (屋外倉庫)															
安濃	備蓄倉庫	安濃分署内倉庫		130													
安濃	備蓄倉庫	安濃保健センター	100														
香良洲	避難所	香良洲小学校		112					86	2	8			2,000		4	60
香良洲	避難所	香海中学校		36					86	1	6			1,500		4	48
香良洲	避難所	香良洲公民館		180					43		2	2	400			1	12
香良洲	避難所	香良洲歴史資料館 (若桜会館)		50					43		2	2	400			1	12
香良洲	避難所	たるみ作業所分場まつぼっくり作業所		50					43		2	2	400			1	12
香良洲	避難所	香良洲体育館		50					86		2		400			1	12
香良洲	避難所	サンデルタ香良洲		50					86		2	2	400			1	12
香良洲	備蓄倉庫	香良洲高台防災公園倉庫		800						2	6		8,000		192	6	96
香良洲	備蓄倉庫	香良洲総合支所倉庫		25			312	1,016	215		8		4,600		48		144
香良洲	備蓄倉庫	香良洲水防ステーション		40													
香良洲	備蓄倉庫	香良洲保健センター	50														
一志	避難所	(旧) 大井小学校		148					86	2	8			2,000		4	48
一志	避難所	一志東小学校		48					86	2	8			2,000		5	60
一志	避難所	一志西小学校		58					86	1	8			2,000		5	60
一志	避難所	(旧) 波瀬小学校		68					86	2	8			2,000		5	60
一志	避難所	一志中学校		20					86	1	6			1,500		4	48
一志	避難所	大井公民館		30					43		2	2	400			1	12
一志	避難所	コミュニティプラザ川合 (川合公民館)		170					43		2	2	400			1	12
一志	避難所	一志高岡公民館		10					86		2	2	400			1	12
一志	避難所	波瀬ふれあい会館		100					43		2	2	400			1	12
一志	避難所	とことめの里一志		86					43		2	2	400			1	12
一志	避難所	一志体育館		30					86		2		400			1	12
一志	備蓄倉庫	高岡老人憩いの家屋外倉庫		95							4		4,000				
一志	備蓄倉庫	JA三重中央農協旧室ノ口支店		20												1	12
一志	備蓄倉庫	一志総合支所屋外倉庫		82			312	1,520	215	2	14		5,600		240		384

地域	区分	備蓄場所名	生活必需品・日常生活用品							トイレ関係					避難所運営資機材		
			哺乳瓶	毛布	ブランケット	アルミレスキューシート	大人用おむつ (パンツタイプ含む)	幼児用おむつ	生理用品	組立トイレ	簡易トイレ	ワンタッチテント	トイレ処理袋 200枚入	トイレ処理袋 100枚入	トレットペーパー	ガス発電機	ガス発電機用ガス カセットボンベ
			本	枚	枚	枚	枚	枚	枚	台	台	張	袋	袋	巻	台	本
一志	備蓄倉庫	一志保健センター	50														
一志	備蓄倉庫	(旧)波瀬小学校							20	65		17,000	5,900				
白山	避難所	家城小学校		100	10				86	2	8		2,000		5	60	
白山	避難所	家城公民館		50					43		2	2	400		1	12	
白山	避難所	元取公民館							43		2	2	400		1	12	
白山	避難所	大三小学校		100	10				86	2	8		2,000		5	60	
白山	避難所	大三公民館		50					43		2	2	400		1	12	
白山	避難所	白山中学校							86	1	6		1,500		4	48	
白山	避難所	白山公民館							43		2	2	400		1	12	
白山	避難所	川口小学校		100	10				86	2	8		2,000		5	60	
白山	避難所	倭小学校		100	10				86	1	8		2,000		5	60	
白山	避難所	倭公民館		50					43		2	2	400		1	12	
白山	避難所	八ツ山小学校		100	10				86	1	8		2,000		5	60	
白山	避難所	八ツ山公民館		50					43		2	2	400		1	12	
白山	避難所	白山体育館		66					86		2		400		1	12	
白山	備蓄倉庫	白山総合支所内倉庫								20			4,000		240	480	
白山	備蓄倉庫	白山消防団第2分団詰所北倉庫		300	70			312	1,520	215	2	6		4,800			
白山	備蓄倉庫	白山保健センター	50														
美杉	避難所	竹原地域住民センター		78					43		2	2	400		1	12	
美杉	避難所	竹原コミュニティ防災センター							43		2	1	400		1	12	
美杉	避難所	竹原多目的集会所							43		2	2	400		1	12	
美杉	避難所	美杉竹原体育館							86		2		400		1	12	
美杉	避難所	美杉総合文化センター		570					86		2	2	400		1	12	
美杉	避難所	美杉中学校		80					86	1	6		1,500		4	48	
美杉	避難所	太郎生多目的集会所		118					43		2	2	400		1	12	
美杉	避難所	(旧)太郎生小学校							86	1	8		2,000		1	12	
美杉	避難所	伊勢地域住民センター		74					43		2	2	400		1	12	
美杉	避難所	伊勢地多目的集会所							43		2	1	400		1	12	
美杉	避難所	美杉伊勢地体育館							86		2		400		1	12	
美杉	避難所	八幡地域住民センター		8					43		2	1	400		1	12	

地域	区分	備蓄場所名	生活必需品・日常生活用品						トイレ関係						避難所運営資機材			
			品目 ②	哺乳瓶	毛布	ブランケット	アルミレスキューシート	大人用おむつ (パンツタイプ含む)	幼児用おむつ	生理用品	組立トイレ	簡易トイレ	ワンタッチテント	トイレ処理袋 200枚入	トイレ処理袋 100枚入	トレットペーパー	ガス発電機	ガス発電機用ガス カセットボンベ
				本	枚	枚	枚	枚	枚	枚	台	台	張	袋	袋	巻	台	本
美杉	避難所	八幡生活改善センター						43		2	2	400			1	12		
美杉	避難所	美杉高齢者婦人センターしゃくなげ会館		24				43		2	2	400			1	12		
美杉	避難所	美杉高齢者生活福祉センター		21				43		2	1	400			1	12		
美杉	避難所	美杉小学校		100				86	2	8			2,000		5	60		
美杉	避難所	多気地域住民センター		10				43		2	2	400			1	12		
美杉	避難所	丹生俣多目的集会所						43		2		400			1	12		
美杉	避難所	美杉多気体育館						86		2		400			1	12		
美杉	避難所	下之川地域住民センター		21	12	9		43		2	2	400			1	12		
美杉	避難所	下之川生活改善センター						43		2	1	400			1	12		
美杉	避難所	美杉下之川体育館		50				86		2		400			1	12		
美杉	備蓄倉庫	やまなみ会館倉庫		100						4								
美杉	備蓄倉庫	八知ほのぼの苑内倉庫							3	2		1,000						
美杉	備蓄倉庫	美杉消防団第5分団第1部詰所		59						4		1,000						
美杉	備蓄倉庫	埋蔵文化財センター倉庫		40						4		1,000						
美杉	備蓄倉庫	千年希望の杜美杉倉庫		20											1	12		
美杉	備蓄倉庫	美杉総合支所内倉庫(※1)		617				312	760	215	12	1,200		240	26	247		
美杉	備蓄倉庫	美杉保健センター		50														
合計			1,415	20,645	851	10,148	3,592	16,480	15,480	189	1,673	150	181,600	158,000	4,452	504	13,349	

地域	区分	備蓄場所名	避難所運営資機材																			
			品目 ③ 投光器 (ハンドラン プ含む)	一灯式 三脚ス タンド (投光器付)	投光器 スタンド	非常用 照明 セット	ハルン ライト	コード リール	強力 ライト	手回し ライト	ラジオ付 ライト	手回し ラジオ	メガホン (拡声器)	簡易 間仕切り		簡易間仕 切り (畳付)		更衣室 キット		炊 き 出 し 釜	救急箱	担 架
														3区画/箱	区画	1区画/箱	区画	2区画/箱	区画			
台	台	台	セット	台	台	台	台	台	台	台	台	箱	区画	箱	区画	箱	区画	台	箱	台		
津	避難所	楡形小学校	6	1	4	3	2	5	1	1	1	1	1	1	3		1	2	1	1	3	
津	避難所	西郊中学校	4		5	3	2	5	1	1	1	1	1		3	3	1	2		1		
津	避難所	片田小学校	6		5	3	2	5	1	1	1	1	1	3		1	2	1	1	3		
津	避難所	片田出張所		1		1		2		1	1		1							1		
津	避難所	西部市民センター		1		1		1		1	1		1						1			
津	避難所	神戸小学校	6		5	3	1	5	1	1	1	1	1	3		2	4	1	1	3		
津	避難所	津市青少年野外活動センター体育館		1		1		2		1	1		1				1	2		1		
津	避難所	新町小学校	6	1	5	3	3	5	1	1	1	1	1	2	6	7	7	1	2	1	1	3
津	避難所	西橋内中学校	5	1	4	3		5	1	1	1	1	1		3	3	1	2		1		
津	避難所	養正小学校	6		5	3	2	5	1	1	1	1	1	3		1	2	1	1	2		
津	避難所	中央市民館	1		1	1		2		1	1		1		2	2				1		
津	避難所	鷺崎地区防災コミュニティセンター	1		1	1		2		1	1		1							1	1	
津	避難所	高洲町教育集会所	1		1	1		2		1	1		1		2	2				1		
津	避難所	さくら児童館	1		1	1		2		1	1		1		4	4				1		
津	避難所	東橋内中学校	5		5	3	1	5	1	1	1	1	1		3	3	1	2		1		
津	避難所	敬和小学校	6		5	3	1	5	1	1	1	1	1	2	6	7	7	1	2	1	1	3
津	避難所	敬和公民館	1			1		2		1	1		1		4	4				1		
津	避難所	修成小学校	6		5	3	2	5	1	1	1	1	1	2	6	7	7	1	2	1	1	3
津	避難所	学校法人セントヨゼフ女子学園	1		1	1		2		1	1		1							1		
津	避難所	三重県立津工業高等学校	1		1	1		2		1	1		1							1		
津	避難所	津南防災コミュニティセンター	2		1	1			1	1	1	1	1		10	10				1		
津	避難所	阿漕塚記念館	2			1		1		1	1		1							1		
津	避難所	三重県立みえ夢学園高等学校	1			1		2		1	1		1							1		
津	避難所	育生小学校	6		5	3	3	5	1	1	1	1	1	3		1	2	1	1	3		
津	避難所	橋南中学校	5		5	3	2	5	1	1	1	1	1		3	3	1	2		1		
津	避難所	三重県立聾学校	2							1	1		1							1		
津	避難所	藤水小学校	6		7	3	3	5	1	1	1	1	1	3		1	2	1	1	3		
津	避難所	藤水出張所		1		1		2		1	1		1							1		
津	避難所	南が丘小学校	8		6	3	3	6	1	1	1	1	2	3		2	4	1	1	3		
津	避難所	南が丘中学校	3		5	3	2	5	1	1	1	1	1		3	3	1	2		1		

地域	区分	備蓄場所名	品目 ③	避難所運営資機材																			
				投光器 (ハットラン プ含む)	一灯式 三脚ス タンド (投光器付)	投光器 スタンド	非常用 照明 セット	パルン ライト	コード リール	強カ ライト	手回し ライト	ラジオ付 ライト	手回し ラジオ	メガホン (拡声器)	簡易 間仕切り		簡易間仕 切り (畳付)		更衣室 キット		炊 き 出 し 釜	救急箱	担 架
															3区画/箱	区画	1区画/箱	区画	2区画/箱	区画			
台	台	台	セット	台	台	台	台	台	台	台	台	箱	区画	箱	区画	箱	区画	台	箱	台			
津	避難所	南が丘会館		1		1		2		1	1		1							1			
津	避難所	南郊公民館(高茶屋出張所)	1		1	1		2		1	1		1							1			
津	避難所	高茶屋小学校	6	1	4	3	3	5	1	1	1	1	1	3	9			1	2	1	1	3	
津	避難所	南郊中学校	5		5	3		5	1	1	1	1	1	3	9			1	2		1		
津	避難所	高茶屋市民センター	1	1		1		2		1	1		1	3	9	2	2	1	2		1		
津	避難所	三重県立津高等技術学校	1	1		1		2		1	1		1								1		
津	避難所	雲出出張所	2			1		1		1	1		1								1		
津	避難所	雲出小学校	6		5	3	2	5	1	1	1	1	1	3				1	2	1	1	3	
津	避難所	雲出市民センター	2			1		1		1	1		1								1		
津	避難所	雲出市民館	1					1		1	1										1		
津	避難所	殿木集会所	1					1		1	1		1								1		
津	避難所	津市雲出地区防災コミュニティセンター	1		1	1		2		1	1		1		2	2					1		
津	備蓄倉庫	倉庫1(本庁舎)	2	3	1		2		10			6	13								3		
津	備蓄倉庫	倉庫2(中央保健センター)																					
津	備蓄倉庫	倉庫3(豊が丘会館)																					
津	備蓄倉庫	倉庫4(白塚市民センター)																					
津	備蓄倉庫	倉庫5(北消防署地内コンテナ倉庫)	2		5			1															
津	備蓄倉庫	倉庫6(高田中・高等学校備蓄倉庫)																					
津	備蓄倉庫	倉庫7(三重短期大学敷地内倉庫)						10															
津	備蓄倉庫	倉庫8(養正小学校敷地内コンテナ倉庫)				37		1															
津	備蓄倉庫	倉庫9(津球場公園敷地内倉庫)						12															
津	備蓄倉庫	倉庫10(安東小学校体育館)						3															
津	備蓄倉庫	倉庫11(つうボツボ防災倉庫)						11													1		
津	備蓄倉庫	倉庫12(上下水道庁舎屋外備蓄倉庫)						10													7		
津	備蓄倉庫	倉庫13(津西会館防災保管倉庫)	4																				
津	備蓄倉庫	倉庫14(高茶屋出張所屋外コンテナ倉庫)																					
津	備蓄倉庫	倉庫15(高茶屋市民センター屋外コンテナ倉庫)																					
津	備蓄倉庫	倉庫16(津市防災物流施設)													20	20					1		
久居	避難所	久居体育館	1		1	1		2		1	1		1	1	3	4	4	1	2	2	1		

地域	区分	備蓄場所名	避難所運営資機材																				
			品目 ③	投光器 (ハンドランプ含む)	一灯式 三脚ス タンド (夜光器付)	投光器 スタンド	非常用 照明 セット	ハルン ライト	コード リール	強力 ライト	手回し ライト	ラジオ付 ライト	手回し ラジオ	メガホン (拡声器)	簡易 間仕切り		簡易間仕 切り (畳付)		更衣室 キット		炊き 出し 釜	救急箱	担 架
															3区画/箱		1区画/箱		2区画/箱				
															台	台	台	セット	台	台			
久居	避難所	立成小学校	6		7	3	3	5	1	1	1	1	1	1	3			1	2	1	1	3	
久居	避難所	成美小学校	6		5	3	3	4	1	1	1	1	1	1	3			1	2	1	1	3	
久居	避難所	北口文化会館デイサービスセンター	1		1	1		2		1	1		1								1		
久居	避難所	久居東中学校	5		5	3	2	5	1	1	1	1	1			3	3	1	2		1		
久居	避難所	桃園小学校	6	1	4	2	3	5	1	1	1	1	1	1	3			1	2	1	1	3	
久居	避難所	久居公民館	1		1	1		2		1	1		1	2	6						1		
久居	避難所	三重県立久居農林高等学校体育館	1		1	1		1		1	1		1								1		
久居	避難所	久居中学校	5	1	4	3	1	5	1	1	1	1	1			3	3	1	2		1		
久居	避難所	三重県立久居高等学校体育館	1		1	1		2		1	1		1								1		
久居	避難所	栗葉小学校	6		5	3	2	5	1	1	1	1	1	1	3			1	2	1	1	3	
久居	避難所	久居西中学校	5		4	3	1	5	1	1	1	1	1	1	3			1	2		1		
久居	避難所	榊原小学校	5		5	3	1	5	1	1	1	1	1	1	3			1	2	1	1	3	
久居	避難所	誠之小学校	4		4	3	1	6	1	1	1	1	1	1	3			1	2	1	1	3	
久居	避難所	久居総合福祉会館	1		1	1		2		1	1		1	1	3						1		
久居	避難所	戸木小学校	4	1	4	3	1	6	1	1	1	1	1	1	3			1	2	1	1	3	
久居	備蓄倉庫	久居体育館コンテナ倉庫	2					3															
久居	備蓄倉庫	久居交流広場	2					10								1	1						
久居	備蓄倉庫	久居駅東口防災広場倉庫					1																
久居	備蓄倉庫	桃園情報センター備蓄倉庫	2			1		1										1	2				
久居	備蓄倉庫	栗葉出張所備蓄倉庫	2		1			1						1	3	1	1	1	2				
久居	備蓄倉庫	榊原出張所備蓄倉庫	2		1			1						1	3	1	1	1	2				
久居	備蓄倉庫	久居総合支所内倉庫	2																		1		
久居	備蓄倉庫	久居保健センター																					
河芸	避難所	河芸公民館		1		1		2		1	1		1	1	3	1	1				1		
河芸	避難所	河芸体育館		1		1		2		1	1		1	1	3			1	2		1		
河芸	避難所	朝陽中学校	4	1	4	3	1	5	1	1	1	1	1	1	3			1	2		1		
河芸	避難所	豊津小学校	4	2	5	3	1	5	1	1	1	1	1	1	3			1	2	1	1	3	
河芸	避難所	上野小学校	6		5	3	1	5	1	1	1	1	1	1	3			1	2	1	1	3	
河芸	避難所	黒田小学校	6		5	3	1	5	1	1	1	1	1	1	3			1	2	1	1	3	
河芸	避難所	千里ヶ丘小学校	6		5	3	1	5	1	1	1	1	1	1	3			1	2	1	1	3	

地域	区分	備蓄場所名	避難所運営資機材																				
			品目③	投光器 (ハットラン プ含む)	一灯式 三脚ス タンド (投光器付)	投光器 スタンド	非常用 照明 セット	パルン ライト	コード リール	強カ ライト	手回し ライト	ラジオ付 ライト	手回し ラジオ	メガホン (拡声器)	簡易 間仕切り		簡易間仕 切り (畳付)		更衣室 キット		炊 き 出 し 釜	救 急 箱	担 架
				台	台	台	セット	台	台	台	台	台	台	台	箱	区画	箱	区画	箱	区画	台	箱	台
河芸	備蓄倉庫	河芸総合支所内倉庫	6		9	1	4									1	1	1	2	2		2	
河芸	備蓄倉庫	河芸交番横備蓄倉庫	2		2					3								1	2	1			
河芸	備蓄倉庫	道の駅津かわげ																					
河芸	備蓄倉庫	河芸保健センター																					
芸濃	避難所	芸濃小学校	6	1	3	3	1	5	1	1	1	1	1	1	3			1	2	1	1	3	
芸濃	避難所	芸濃総合文化センター	1		1	1		2		1	1		1	1	3			1	2		1		
芸濃	避難所	芸濃中学校	4	1	4	3	1	4	1	1	1	1	1	1	3			1	2		1		
芸濃	避難所	明小学校	6	1	2	3	1	3	1	1	1	1	1	1	3			1	2	1	1	3	
芸濃	避難所	(旧)安西小学校	4		3	3	1	5	1	1	1	1	1	1	3			1	2	1	1	3	
芸濃	避難所	(旧)雲林院小学校	6		3	3	1	5	1	1	1	1	1	1	3			1	2	1	1	3	
芸濃	避難所	錫杖湖水荘	1			1		1		1	1		1	1	3	1	1	1	2		1		
芸濃	備蓄倉庫	芸濃総合支所内倉庫 (※1)																				1	
芸濃	備蓄倉庫	芸濃総合支所 防災会議室																					
芸濃	備蓄倉庫	芸濃保健センター																					
芸濃	備蓄倉庫	(旧)雲林院小学校	1						86			54	12									12	
美里	避難所	美里社会福祉センター	1		1	1		2		1	1		1								1	3	
美里	避難所	(旧)長野小学校	6		6	3	2	5	1	1	1	1	1	1	3			2	4	1	1	3	
美里	避難所	(旧)高宮小学校	6		7	3	2	5	1	1	1	1	1	1	3			2	4	1	1	3	
美里	避難所	(旧)辰水小学校	6		7	3	2	5	1	1		1	1	1	3			2	4	1	1	3	
美里	避難所	みさとの丘学園	4		4	3	3	5	1	1	1	1	1								1		
美里	備蓄倉庫	美里総合支所内倉庫 (※1)						5															
美里	備蓄倉庫	美里保健センター																					
安濃	避難所	草生小学校	6		6	3	1	5	1	1	1	1	1	1	3			1	2	1	1	3	
安濃	避難所	草生公民館	1		1	1		2		1	1		1								1		
安濃	避難所	村主小学校	6		6	3	2	5	1	1	1	1	1	1	3					1	1	2	
安濃	避難所	村主公民館			2	1		2		1	1		1	1	3	1	1				1		
安濃	避難所	安濃小学校	6		7	3	2	5	1	1	1	1	1	1	3			2	4	1	1	3	
安濃	避難所	安濃公民館			3	1		2		1	1		1								1		
安濃	避難所	明合小学校	6		6	3	1	5	1	1	1	1	1	1	3			2	4	1	1	3	

地域	区分	備蓄場所名	避難所運営資機材																				
			品目 ③	投光器 (ハンドランプ含む)	一灯式 三脚ス タンド (投光器付)	投光器 スタンド	非常用 照明 セット	ハルン ライト	コード リール	強力 ライト	手回し ライト	ラジオ付 ライト	手回し ラジオ	メガホン (拡声器)	簡易 間仕切り		簡易間仕 切り (畳付)		更衣室 キット		炊き 出し 釜	救急箱	担架
				台	台	台	セット	台	台	台	台	台	台	台	箱	区画	箱	区画	箱	区画	台	箱	台
安濃	避難所	明合公民館	1	1	1	1		2		1	1		1								1		
安濃	避難所	東観中学校	3		4	3	2	5	1	1	1	1	1	1	3			1	2		1		
安濃	避難所	安濃中央総合公園内体育館		4		1		2		1	1		1	1	3			1	2		1		
安濃	避難所	安濃交流会館	1	1	1	1	1	2		1	1		1								1		
安濃	避難所	サンヒルズ安濃	1		1	1	1	2		1	1		1	1	3						1		
安濃	備蓄倉庫	安濃総合支所内倉庫	2					5															
安濃	備蓄倉庫	安濃中央総合公園 (コンテナ倉庫)	4		2			11														1	
安濃	備蓄倉庫	安濃農民研修センター駐車場屋外倉庫																					
安濃	備蓄倉庫	安濃中央総合公園 (屋外倉庫)					9																
安濃	備蓄倉庫	安濃分署内倉庫																					
安濃	備蓄倉庫	安濃保健センター																					
香良洲	避難所	香良洲小学校	4		5	3	1	4	1	1	1	1	1	3			1	2	1	1	3		
香良洲	避難所	香海中学校	5		5	3	2	5	1	1	1	1	1	3	9	2	2	1	2	1	1		
香良洲	避難所	香良洲公民館	1	1		1		2		1	1		1			2	2				1		
香良洲	避難所	香良洲歴史資料館 (若桜会館)	1		1	1		2		1	1		1								1		
香良洲	避難所	たるみ作業所分場まつぼっくり作業所		1		1		2		1	1		1								1		
香良洲	避難所	香良洲体育館	1		1	1		2		1	1		1	1	3			1	2		1		
香良洲	避難所	サンデルタ香良洲	1		1	1		2		1	1		1								1		
香良洲	備蓄倉庫	香良洲高台防災公園倉庫						1														1	
香良洲	備蓄倉庫	香良洲総合支所倉庫	2					10															
香良洲	備蓄倉庫	香良洲水防ステーション																					
香良洲	備蓄倉庫	香良洲保健センター																					
一志	避難所	(旧)大井小学校	6		5	3	1	5	1	1	1	1	1	3	2	2	2	4	1	1	3		
一志	避難所	一志東小学校	6		5	3	1	5	1	1	1	1	1	3			1	2	1	1	3		
一志	避難所	一志西小学校	6		5	5	1	5	1	1	1	1	1	3			1	2	1	1	3		
一志	避難所	(旧)波瀬小学校	6		5	3	1	5	1	1	1	1	1	3			1	2	1	1	3		
一志	避難所	一志中学校	5		5	3	1	5	1	1	1	1	1	3			1	2			1		
一志	避難所	大井公民館	1		1	1		2		1	1		1								1		
一志	避難所	コミュニティプラザ川合 (川合公民館)	1		1	1		2		1	1		1				1	2			1		
一志	避難所	一志高岡公民館	1		1	1		2		1	1		1	2	6						1		

地域	区分	備蓄場所名	避難所運営資機材																				
			品目③ 投光器 (ハットランプ 含む)	一灯式 三脚ス タンド (投光器付)	投光器 スタンド	非常用 照明 セット	パルソ ン ライ ト	コー ド リ ー ル	強カ ライ ト	手回 し ラ イ ト	ラジ オ付 ラ イ ト	手回 し ラ ジ オ	メガ ホ ン (拡 声 器)	簡易 間仕 切り		簡易間仕 切り (畳付)		更衣室 キット		炊 き 出 し 釜	救 急 箱	担 架	
														台	台	台	セット	台	台				台
一志	避難所	波瀬ふれあい会館	1		1	1			2		1	1		1			2	2	1	2		1	
一志	避難所	とことめの里一志	1		1	1			2		1	1		1	4	12	2	2				1	
一志	避難所	一志体育館	1		1	1			2		1	1		1	3							1	
一志	備蓄倉庫	高岡老人憩いの家屋外倉庫	2						2						1	3	1	1					
一志	備蓄倉庫	JA三重中央農協旧室ノ口支店	1																				
一志	備蓄倉庫	一志総合支所屋外倉庫	2		2				8														
一志	備蓄倉庫	一志保健センター																					
一志	備蓄倉庫	(旧)波瀬小学校	50	16	39	5			21													2	
白山	避難所	家城小学校	4		5	3	3	5	1	1	1	1	1	1	3			1	2	1	1	1	3
白山	避難所	家城公民館	1		1	1		2		1	1		1									1	
白山	避難所	元取公民館	1		1	1		2		1	1		1									1	
白山	避難所	大三小学校	4		5	3	3	5	1	1	1	1	1	1	3			1	2	1	1	1	3
白山	避難所	大三公民館	1		1	1		2		1	1		1									1	
白山	避難所	白山中学校	1		2	3	1	5	1	1	1	1	1					1	2			1	
白山	避難所	白山公民館		1		1		2		1	1		1									1	
白山	避難所	川口小学校	4		4	3	3	5	1	1	1	1	1	1	3			1	2	1	1	1	3
白山	避難所	倭小学校	4		5	3	3	5	1	1	1	1	1	1	3			1	2	1	1	1	3
白山	避難所	倭公民館	1		1	1		2		1	1		1									1	
白山	避難所	八ツ山小学校	4		4	3	3	5	1	1	1	1	1	1	3			1	2	1	1	1	3
白山	避難所	八ツ山公民館	1		1	1		2		1	1		1									1	
白山	避難所	白山体育館	1		1	1		2		1	1		1					1	2			1	
白山	備蓄倉庫	白山総合支所内倉庫						8			1							3	6				
白山	備蓄倉庫	白山消防団第2分団詰所北倉庫																					
白山	備蓄倉庫	白山保健センター																					
美杉	避難所	竹原地域住民センター	1		1	1		1		1	1		1				2	2			1	2	1
美杉	避難所	竹原コミュニティ防災センター	1		1	1		1		1	1		1									1	
美杉	避難所	竹原多目的集会所	1		1	1		1		1	1		1									1	
美杉	避難所	美杉竹原体育館	1		1	1		1		1	1		1	1	3							1	
美杉	避難所	美杉総合文化センター	1		1	1		1		1	1		1	1	3	1	1					1	3

地域	区分	備蓄場所名	品目 ③	避難所運営資機材																			
				投光器 (ハンドランプ含む)	一灯式 三脚ス タンド (投光器付)	投光器 スタンド	非常用 照明 セット	ハルン ライト	コード リール	強力 ライト	手回し ライト	ラジオ付 ライト	手回し ラジオ	メガホン (拡声器)	簡易 間仕切り		簡易間仕 切り (畳付)		更衣室 キット		炊き 出し 釜	救急箱	担 架
															3区画/箱	区画	1区画/箱	区画	2区画/箱	区画			
台	台	台	セット	台	台	台	台	台	台	台	台	箱	区画	箱	区画	箱	区画	台	箱	台			
美杉	避難所	美杉中学校		5		5	3	1	5	1	1	1	1	1	1	3		1	2	1	1		
美杉	避難所	太郎生多目的集会所		1		1	1		1		1	1		1	3	9	2	2			2	3	
美杉	避難所	(旧) 太郎生小学校		1		1	3	1	5	1	1	1	1	1	3	1	1	1	2	1	1	3	
美杉	避難所	伊勢地地域住民センター		1		1	1		1		1	1		1					1	1	1		
美杉	避難所	伊勢地多目的集会所		1		1	1		1		1	1		1						2			
美杉	避難所	美杉伊勢地体育館		1		1	1		1		1	1		1	3						1		
美杉	避難所	八幡地域住民センター		1		1	1		2		1	1		1					1	1			
美杉	避難所	八幡生活改善センター		1		1	1		2		1	1		1						1			
美杉	避難所	美杉高齢者婦人センターしゃくなげ会館		1		1	1				1	1		3	9	1	1				1		
美杉	避難所	美杉高齢者生活福祉センター		1		1	1		1		1	1		1	3						1		
美杉	避難所	美杉小学校		4		3	3	1	5	1	1	1	1	1	3					1	1	3	
美杉	避難所	多気地域住民センター		1		1	1		1		1	1		1					1	2	2		
美杉	避難所	丹生俣多目的集会所		1		1	1		1		1	1		1							1		
美杉	避難所	美杉多気体育館		1		1	1		1		1	1		1	3						1		
美杉	避難所	下之川地域住民センター		1		1	1		1		1	1		1			2	2		1	2	1	
美杉	避難所	下之川生活改善センター		1		1	1		1		1	1		1							1		
美杉	避難所	美杉下之川体育館		1		1	1		1		1	1		1	3						1		
美杉	備蓄倉庫	やまなみ会館倉庫			1		1																
美杉	備蓄倉庫	八知ほのぼの苑内倉庫			1		1							1	3			1	2	1			
美杉	備蓄倉庫	美杉消防団第5分団第1部詰所		1		1	2							1	3	1	1	1	2			1	
美杉	備蓄倉庫	埋蔵文化財センター倉庫		2		1																	
美杉	備蓄倉庫	千年希望の杜美杉倉庫																					
美杉	備蓄倉庫	美杉総合支所内倉庫 (※1)		2		2		2	2														
美杉	備蓄倉庫	美杉保健センター																					
合 計				583	61	531	332	151	675	178	172	172	138	197	114	342	139	139	108	216	71	203	184

地域	区分	備蓄場所名	避難所運営資機材			感染症対策													
			救助 工具 セット	ブルー シート	脚立	マスク		手指 消毒液	ハンド ソープ*	施設用 消毒液	使い 捨て 手袋	ウエス	非接触式 温度計	フェイス シールド*	感染 対策 ガウン	折りたた みコンテナ ボックス	プライ ベート テント	段ボール 間仕切り	段ボール ベッド
						50枚/箱 大人用	50枚/箱 子ども用											500ml	1区画/箱
						セット	枚	脚	箱	箱	本	本	本	枚	枚	個	枚	枚	個
津	避難所	豊が丘小学校	1	20	2	1	1	1	1	1	50	30	2	4	27	1		14	2
津	避難所	高野尾出張所				1	1	1	1	1	50	30	1	4	27	1		2	2
津	避難所	高野尾小学校	1	20	2	1	1	1	1	1	50	30	2	4	27	1		14	2
津	避難所	大里出張所				1	1	1	1	1	50	30	1	4	27	1	1	2	2
津	避難所	大里小学校	1	20	2	1	1	1	1	1	50	30	2	4	27	1		14	2
津	避難所	豊里中学校		20		1	1	1	1	1	50	30	2	4	27	1		16	2
津	避難所	高田短期大学		350	3	1	1	1	1	1	50	30	2	4	27	1		2	2
津	避難所	高田中・高等学校				1	1	1	1	1	50	30	2	4	27	1		2	2
津	避難所	一身田中学校		20		1	1	1	1	1	50	30	2	4	27	1		16	2
津	避難所	一身田公民館（一身田出張所）				1	1	1	1	1	50	30	1	4	27	1		2	2
津	避難所	一身田小学校	1	20	2	1	1	1	1	1	50	30	2	4	27	1		14	2
津	避難所	三重短期大学				1	1	1	1	1	50	30	2	4	27	1		12	2
津	避難所	三重県立総合文化センター				1	1	1	1	1	50	30	2	4	27	1		5	5
津	避難所	白塚小学校	1	20	2	1	1	1	1	1	50	30	2	4	27	1		23	2
津	避難所	志登茂川浄化センター				1	1	1	1	1	50	30	1	4	27	1	1	2	2
津	避難所	栗真小学校	1	20	2	1	1	1	1	1	50	30	2	4	27	1		14	2
津	避難所	町屋会館				1	1	1	1	1	50	30	1	4	27	1	1	2	2
津	避難所	三重県立国児学園				1	1	1	1	1	50	30	2	4	27	1		2	2
津	避難所	北立誠小学校	1	20	2	1	1	1	1	1	50	30	2	4	27	1		14	2
津	避難所	アストブラザ				1	1	1	1	1	50	30	2	4	27	1		16	6
津	避難所	橋北中学校		20		1	1	1	1	1	50	30	2	4	27	1		60	2
津	避難所	南立誠小学校	1	20	1	1	1	1	1	1	50	30	2	4	27	1		14	2
津	避難所	三重県立津商業高等学校				1	1	1	1	1	50	30	1	4	27	1		2	2
津	避難所	三重大学教育学部附属小学校		20		1	1	1	1	1	50	30	2	4	27	1		3	3
津	避難所	西が丘小学校	1	20	2	1	1	1	1	1	50	30	2	4	27	1		14	2
津	避難所	安東小学校	1	20	2	2	2	2	2	2	100	60	3	8	54	2		16	4

地域	区分	備蓄場所名	避難所運営資機材			感染症対策													
			救助 工具 セット	フル シート	脚立	マスク		手指 消毒液	ハンド ソープ*	施設用 消毒液	使い 捨て 手袋	ウエス	非接触式 温度計	フェイス シールド*	感染 対策 ガウン	折りたた みコナ ナ ボックス	プ ラ イ ベ ー ト テ ン ト	段ボール 間仕切り	段ボール ベッド
						50枚/箱 大人用	50枚/箱 子ども用											500ml	1区画/箱
						セット	枚	脚	箱	箱	本	本	本	枚	枚	個	枚	枚	個
津	避難所	中勢用水中央管理事務所				1	1	1	1	1	50	30	1	4	27	1		2	2
津	避難所	橿形市民館				1	1	1	1	1	50	30	1	4	27	1	1	2	2
津	避難所	橿形出張所				1	1	1	1	1	50	30	1	4	27	1	1	2	2
津	避難所	橿形小学校	1	20	2	1	1	1	1	1	50	30	2	4	27	1		14	2
津	避難所	西郊中学校		20		1	1	1	1	1	50	30	2	4	27	1		60	2
津	避難所	片田小学校	1	20	2	1	1	1	1	1	50	30	2	4	27	1		14	2
津	避難所	片田出張所				1	1	1	1	1	50	30	1	4	27	1		2	2
津	避難所	西部市民センター				1	1	1	1	1	50	30	1	4	27	1	1	2	2
津	避難所	神戸小学校	1	20	2	1	1	1	1	1	50	30	2	4	27	1		50	2
津	避難所	津市青少年野外活動センター体育館				1	1	1	1	1	50	30	2	4	27	1		10	2
津	避難所	新町小学校	1	20	2	1	1	1	1	1	50	30	2	4	27	1		54	6
津	避難所	西橋内中学校		20		1	1	1	1	1	50	30	2	4	27	1		60	2
津	避難所	養正小学校	1	20	2	1	1	1	1	1	50	30	2	4	27	1		50	2
津	避難所	中央市民館				1	1	1	1	1	50	30	1	4	27	1		3	3
津	避難所	鷺崎地区防災コミュニティセンター	1			1	1	1	1	1	50	30	1	4	27	1	1	2	2
津	避難所	高洲町教育集会所				1	1	1	1	1	50	30	1	4	27	1		3	3
津	避難所	さくら児童館				1	1	1	1	1	50	30	1	4	27	1	1	4	4
津	避難所	東橋内中学校		20		1	1	1	1	1	50	30	2	4	27	1		27	2
津	避難所	敬和小学校	1	20	2	1	1	1	1	1	50	30	2	4	27	1		56	8
津	避難所	敬和公民館				1	1	1	1	1	50	30	1	4	27	1		4	4
津	避難所	修成小学校	1	20	2	1	1	1	1	1	50	30	2	4	27	1		54	6
津	避難所	学校法人セントヨゼフ女子学園				1	1	1	1	1	50	30	2	4	27	1		2	2
津	避難所	三重県立津工業高等学校				1	1	1	1	1	50	30	2	4	27	1		2	2
津	避難所	津南防災コミュニティセンター		10		1	1	1	1	1	50	30	1	4	27	1		7	2
津	避難所	阿漕塚記念館				1	1	1	1	1	50	30	1	4	27	1	1	2	2
津	避難所	三重県立みえ夢学園高等学校				1	1	1	1	1	50	30	2	4	27	1		2	2
津	避難所	育生小学校	1	20	2	1	1	1	1	1	50	30	2	4	27	1		23	2
津	避難所	橋南中学校		20		1	1	1	1	1	50	30	2	4	27	1		27	2
津	避難所	三重県立豊学校				1	1	1	1	1	50	30	2	4	27	1		2	2
津	避難所	藤水小学校	1	20	2	1	1	1	1	1	50	30	2	4	27	1		14	2

地域	区分	備蓄場所名	避難所運営資機材			感染症対策														
			品目 ④	救助 工具 セット	ブルー シート	脚立	マスク		手指 消毒液 500ml	ハンド ソープ*	施設用 消毒液	使い 捨て 手袋	ウエス	非接触式 温度計	フェイス シールド*	感染 対策 ガウン	折りたた みコンテナ ボックス	プライ ベート テント	段ボール 間仕切り	段ボール ベッド
							50枚/箱 大人用	50枚/箱 子ども用											1区画/箱	1台/箱
							セット	枚											脚	箱
津	避難所	藤水出張所				1	1	1	1	1	50	30	1	4	27	1	1	2	2	
津	避難所	南が丘小学校	1	20	2	1	1	1	1	1	50	30	2	4	27	1		50	2	
津	避難所	南が丘中学校		20		1	1	1	1	1	50	30	2	4	27	1		16	2	
津	避難所	南が丘会館				1	1	1	1	1	50	30	1	4	27	1		2	2	
津	避難所	南郊公民館（高茶屋出張所）				1	1	1	1	1	50	30	1	4	27	1		2	2	
津	避難所	高茶屋小学校	1	20	2	1	1	1	1	1	50	30	2	4	27	1		14	2	
津	避難所	南郊中学校		20		1	1	1	1	1	50	30	2	4	27	1		60	2	
津	避難所	高茶屋市民センター				1	1	1	1	1	50	30	2	4	27	1		16	6	
津	避難所	三重県立津高等技術学校				1	1	1	1	1	50	30	2	4	27	1		2	2	
津	避難所	雲出出張所		1		1	1	1	1	1	50	30	1	4	27	1		2	2	
津	避難所	雲出小学校	1	20	2	1	1	1	1	1	50	30	2	4	27	1		23	2	
津	避難所	雲出市民センター				1	1	1	1	1	50	30	1	4	27	1		3	3	
津	避難所	雲出市民館				1	1	1	1	1	50	30	1	4	27	1		2	2	
津	避難所	殿木集会所				1	1	1	1	1	50	30	1	4	27	1		2	2	
津	避難所	津市雲出地区防災コミュニティセンター				1	1	1	1	1	50	30	1	4	27	1		3	3	
津	備蓄倉庫	倉庫1(本庁舎)																		
津	備蓄倉庫	倉庫2(中央保健センター)																		
津	備蓄倉庫	倉庫3(豊が丘会館)																		
津	備蓄倉庫	倉庫4(白塚市民センター)																		
津	備蓄倉庫	倉庫5(北消防署地内コンテナ倉庫)																		
津	備蓄倉庫	倉庫6(高田中・高等学校備蓄倉庫)		250	2															
津	備蓄倉庫	倉庫7(三重短期大学敷地内倉庫)		400																
津	備蓄倉庫	倉庫8(養正小学校敷地内コンテナ倉庫)																		
津	備蓄倉庫	倉庫9(津球場公園敷地内倉庫)		60																
津	備蓄倉庫	倉庫10(安東小学校体育館)																		
津	備蓄倉庫	倉庫11(つうボッポ防災倉庫)		270																
津	備蓄倉庫	倉庫12(上下水道庁舎屋外備蓄倉庫)		300																
津	備蓄倉庫	倉庫13(津西会館防災保管倉庫)																		
津	備蓄倉庫	倉庫14(高茶屋出張所屋外コンテナ倉庫)																		

地域	区分	備蓄場所名	品目 ④	避難所運営資機材			感染症対策													
				救助 工具 セット	ブルー シート	脚立	マスク		手指 消毒液 500ml	ハンド ソープ*	施設用 消毒液	使い 捨て 手袋	ウエス	非接触式 温度計	フェイス シールド*	感染 対策 ガウン	折りたた みコンテ ナ ボックス	プライ ベート テント	段ボール 間仕切り	段ボール ベッド
							50枚/箱 大人用	50枚/箱 子ども用											1区画/箱	1台/箱
				セット	枚	脚	箱	箱	本	本	本	枚	枚	個	枚	枚	個	張	箱	台
津	備蓄倉庫	倉庫15(高茶屋市民センター屋外コンテナ倉庫)		180																
津	備蓄倉庫	倉庫16(津市防災物流施設)		820												15	10	10		
久居	避難所	久居体育館				1	1	1	1	1	50	30	2	4	27	1		7	2	
久居	避難所	立成小学校	1	20	2	1	1	1	1	1	50	30	2	4	27	1		14	2	
久居	避難所	成美小学校	1	20	2	1	1	1	1	1	50	30	2	4	27	1		14	2	
久居	避難所	北口文化会館デイサービスセンター				1	1	1	1	1	50	30	1	4	27	1		2	2	
久居	避難所	久居東中学校		20		1	1	1	1	1	50	30	2	4	27	1		16	2	
久居	避難所	桃園小学校	1	20	2	1	1	1	1	1	50	30	2	4	27	1		14	2	
久居	避難所	久居公民館				1	1	1	1	1	50	30	1	4	27	1		5	5	
久居	避難所	三重県立久居農林高等学校体育館				1	1	1	1	1	50	30	2	4	27	1		2	2	
久居	避難所	久居中学校		20		1	1	1	1	1	50	30	2	4	27	1		16	2	
久居	避難所	三重県立久居高等学校体育館				1	1	1	1	1	50	30	2	4	27	1		2	2	
久居	避難所	栗葉小学校	1	20	2	1	1	1	1	1	50	30	2	4	27	1		14	2	
久居	避難所	久居西中学校		20		1	1	1	1	1	50	30	2	4	27	1		16	2	
久居	避難所	榊原小学校	1	20	2	1	1	1	1	1	50	30	2	4	27	1		50	2	
久居	避難所	誠之小学校	1	20	2	1	1	1	1	1	50	30	2	4	27	1		14	2	
久居	避難所	久居総合福祉会館				1	1	1	1	1	50	30	1	4	27	1		2	2	
久居	避難所	戸木小学校	1	20	2	1	1	1	1	1	50	30	2	4	27	1		14	2	
久居	備蓄倉庫	久居体育館コンテナ倉庫		10																
久居	備蓄倉庫	久居交流広場	1	5																
久居	備蓄倉庫	久居駅東口防災広場倉庫																		
久居	備蓄倉庫	桃園情報センター備蓄倉庫	1	10																
久居	備蓄倉庫	栗葉出張所備蓄倉庫		10																
久居	備蓄倉庫	榊原出張所備蓄倉庫		10																
久居	備蓄倉庫	久居総合支所内倉庫		10																
久居	備蓄倉庫	久居保健センター																		
河芸	避難所	河芸公民館				1	1	1	1	1	50	30	1	4	27	1		4	4	
河芸	避難所	河芸体育館				1	1	1	1	1	50	30	2	4	27	1		7	2	
河芸	避難所	朝陽中学校		20		1	1	1	1	1	50	30	2	4	27	1		16	2	
河芸	避難所	豊津小学校	1	10	2	1	1	1	1	1	50	30	2	4	27	1		14	2	

地域	区分	備蓄場所名	避難所運営資機材			感染症対策														
			品目 ④	救助 工具 セット	フル シート	脚立	マスク		手指 消毒液 500ml	ハンド ソープ*	施設用 消毒液	使い 捨て 手袋	ウエス	非接触式 温度計	フェイス シールド*	感染 対策 ガウン	折りたた みコンテナ ボックス	プライ ベート テント	段ボール 間仕切り	段ボール ベッド
							50枚/箱 大人用	50枚/箱 子ども用											1区画/箱	1台/箱
							セット	枚											脚	箱
河芸	避難所	上野小学校	1	20	2	1	1	1	1	1	50	30	2	4	27	1		23	2	
河芸	避難所	黒田小学校	1	15	2	1	1	1	1	1	50	30	2	4	27	1		14	2	
河芸	避難所	千里ヶ丘小学校	1	10	2	1	1	1	1	1	50	30	2	4	27	1		23	2	
河芸	備蓄倉庫	河芸総合支所内倉庫		663																
河芸	備蓄倉庫	河芸交番横備蓄倉庫		45																
河芸	備蓄倉庫	道の駅津かわげ																		
河芸	備蓄倉庫	河芸保健センター																		
芸濃	避難所	芸濃小学校	1	20	2	1	1	1	1	1	50	30	2	4	27	1		14	2	
芸濃	避難所	芸濃総合文化センター		3		1	1	1	1	1	50	30	2	4	27	1		12	2	
芸濃	避難所	芸濃中学校		20		1	1	1	1	1	50	30	2	4	27	1		16	2	
芸濃	避難所	明小学校	1	20	1	1	1	1	1	1	50	30	2	4	27	1		14	2	
芸濃	避難所	(旧)安西小学校	1	20	1	1	1	1	1	1	50	30	2	4	27	1		14	2	
芸濃	避難所	(旧)雲林院小学校	1	40	1	1	1	1	1	1	50	30	2	4	27	1		14	2	
芸濃	避難所	錫杖湖水荘		10		1	1	1	1	1	50	30	1	4	27	1		4	4	
芸濃	備蓄倉庫	芸濃総合支所内倉庫	2	55		1	1	1	1	1	50	30	1	4	27	1		2	2	
芸濃	備蓄倉庫	芸濃総合支所 防災会議室																		
芸濃	備蓄倉庫	芸濃保健センター																		
芸濃	備蓄倉庫	(旧)雲林院小学校	53																	
美里	避難所	美里社会福祉センター		20		1	1	1	1	1	50	30	2	4	27	1		7	2	
美里	避難所	(旧)長野小学校	1	20	2	1	1	1	1	1	50	30	2	4	27	1		14	2	
美里	避難所	(旧)高宮小学校	1	20	2	1	1	1	1	1	50	30	2	4	27	1		14	2	
美里	避難所	(旧)辰水小学校	1	20	2	1	1	1	1	1	50	30	2	4	27	1		14	2	
美里	避難所	みさとの丘学園		20	1	1	1	1	1	1	50	30	2	4	27	1		14	2	
美里	備蓄倉庫	美里総合支所内倉庫	2	87		1	1	1	1	1	50	30	1	4	27	1		2	2	
美里	備蓄倉庫	美里保健センター																		
安濃	避難所	草生小学校	1	20	1	1	1	1	1	1	50	30	2	4	27	1		14	2	
安濃	避難所	草生公民館				1	1	1	1	1	50	30	1	4	27	1		2	2	
安濃	避難所	村主小学校	1	20	1	1	1	1	1	1	50	30	2	4	27	1		14	2	
安濃	避難所	村主公民館				1	1	1	1	1	50	30	1	4	27	1		4	4	

地域	区分	備蓄場所名	避難所運営資機材			感染症対策														
			品目 ④	救助 工具 セット	フール シート	脚立	マスク		手指 消毒液	ハンド ソープ*	施設用 消毒液	使い 捨て 手袋	ウエス	非接触式 温度計	フェイス シールド*	感染 対策 ガウン	折りたた みコネク ション ボックス	プライ ベート テント	段ボール 間仕切り	段ボール ベッド
							50枚/箱 大人用	50枚/箱 子ども用											500ml	1区画/箱
							セット	枚	脚	箱	箱	本	本	本	枚	枚	個	枚	枚	個
安濃	避難所	安濃小学校	1	20	1	1	1	1	1	1	50	30	2	4	27	1		14	2	
安濃	避難所	安濃公民館				1	1	1	1	1	50	30	1	4	27	1		2	2	
安濃	避難所	明合小学校	1	20	1	1	1	1	1	1	50	30	2	4	27	1		14	2	
安濃	避難所	明合公民館				1	1	1	1	1	50	30	1	4	27	1		2	2	
安濃	避難所	東観中学校		20		1	1	1	1	1	50	30	2	4	27	1		16	2	
安濃	避難所	安濃中央総合公園内体育館				1	1	1	1	1	50	30	2	4	27	1		7	2	
安濃	避難所	安濃交流会館				1	1	1	1	1	50	30	1	4	27	1		2	2	
安濃	避難所	サンヒルズ安濃				1	1	1	1	1	50	30	1	4	27	1		2	2	
安濃	備蓄倉庫	安濃総合支所内倉庫																		
安濃	備蓄倉庫	安濃中央総合公園（コンテナ倉庫）	2	50	4															
安濃	備蓄倉庫	安濃農研センター駐車場屋外倉庫																		
安濃	備蓄倉庫	安濃中央総合公園（屋外倉庫）		20																
安濃	備蓄倉庫	安濃分署内倉庫		240																
安濃	備蓄倉庫	安濃保健センター																		
香良洲	避難所	香良洲小学校	1	20	2	1	1	1	1	1	50	30	2	4	27	1		50	2	
香良洲	避難所	香海中学校		20		1	1	1	1	1	50	30	2	4	27	1		64	6	
香良洲	避難所	香良洲公民館				1	1	1	1	1	50	30	1	4	27	1		3	3	
香良洲	避難所	香良洲歴史資料館（若桜会館）				1	1	1	1	1	50	30	1	4	27	1	1	2	2	
香良洲	避難所	たるみ作業所分場まっぼっくり作業所				1	1	1	1	1	50	30	1	4	27	1		2	2	
香良洲	避難所	香良洲体育館				1	1	1	1	1	50	30	2	4	27	1		7	2	
香良洲	避難所	サンデルタ香良洲				1	1	1	1	1	50	30	1	4	27	1		2	2	
香良洲	備蓄倉庫	香良洲高台防災公園倉庫		125																
香良洲	備蓄倉庫	香良洲総合支所倉庫	2	160																
香良洲	備蓄倉庫	香良洲水防ステーション																		
香良洲	備蓄倉庫	香良洲保健センター																		
一志	避難所	(旧) 大井小学校	1	20	2	1	1	1	1	1	50	30	2	4	27	1		51	3	
一志	避難所	一志東小学校	1	20	2	1	1	1	1	1	50	30	2	4	27	1		23	2	
一志	避難所	一志西小学校	1	20	2	1	1	1	1	1	50	30	2	4	27	1		23	2	
一志	避難所	(旧) 波瀬小学校	1	20	2	1	1	1	1	1	50	30	2	4	27	1		14	2	
一志	避難所	一志中学校		20		1	1	1	1	1	50	30	2	4	27	1		27	2	

地域	区分	備蓄場所名	避難所運営資機材			感染症対策														
			品目 ④	救助 工具 セット	ブルー シート	脚立	マスク		手指 消毒液 500ml	ハンド ソープ*	施設用 消毒液	使い 捨て 手袋	ウエス	非接触式 温度計	フェイス シールド*	感染 対策 ガウン	折りたた みコンテナ ボックス	プライ ベート テント	段ボール 間仕切り	段ボール ベッド
							50枚/箱 大人用	50枚/箱 子ども用											1区画/箱	1台/箱
							セット	枚											脚	箱
一志	避難所	大井公民館				1	1	1	1	1	50	30	1	4	27	1		2	2	
一志	避難所	コミュニティプラザ川合（川合公民館）				1	1	1	1	1	50	30	1	4	27	1		2	2	
一志	避難所	一志高岡公民館				1	1	1	1	1	50	30	1	4	27	1		5	5	
一志	避難所	波瀬ふれあい会館				1	1	1	1	1	50	30	1	4	27	1		3	3	
一志	避難所	とことめの里一志				1	1	1	1	1	50	30	1	4	27	1		9	9	
一志	避難所	一志体育館				1	1	1	1	1	50	30	2	4	27	1		7	2	
一志	備蓄倉庫	高岡老人憩いの家屋外倉庫		90																
一志	備蓄倉庫	JA三重中央農協旧室ノ口支店	1																	
一志	備蓄倉庫	一志総合支所屋外倉庫	2	204																
一志	備蓄倉庫	一志保健センター																		
一志	備蓄倉庫	(旧)波瀬小学校		900																
白山	避難所	家城小学校	1	20	2	1	1	1	1	1	50	30	2	4	27	1		14	2	
白山	避難所	家城公民館				1	1	1	1	1	50	30	1	4	27	1	1	2	2	
白山	避難所	元取公民館				1	1	1	1	1	50	30	1	4	27	1		2	2	
白山	避難所	大三小学校	1	20	2	1	1	1	1	1	50	30	2	4	27	1		14	2	
白山	避難所	大三公民館				1	1	1	1	1	50	30	1	4	27	1	1	2	2	
白山	避難所	白山中学校		20		1	1	1	1	1	50	30	2	4	27	1		16	2	
白山	避難所	白山公民館				1	1	1	1	1	50	30	1	4	27	1		2	2	
白山	避難所	川口小学校	1	20	2	1	1	1	1	1	50	30	2	4	27	1		14	2	
白山	避難所	倭小学校	1	20	2	1	1	1	1	1	50	30	2	4	27	1		50	2	
白山	避難所	倭公民館				1	1	1	1	1	50	30	1	4	27	1		2	2	
白山	避難所	八ツ山小学校	1	20	2	1	1	1	1	1	50	30	2	4	27	1		14	2	
白山	避難所	八ツ山公民館				1	1	1	1	1	50	30	1	4	27	1	1	2	2	
白山	避難所	白山体育館				1	1	1	1	1	50	30	2	4	27	1		9	2	
白山	備蓄倉庫	白山総合支所内倉庫		70																
白山	備蓄倉庫	白山消防団第2分団詰所北倉庫	2	200																
白山	備蓄倉庫	白山保健センター																		
美杉	避難所	竹原地域住民センター		20		1	1	1	1	1	50	30	1	4	27	1		3	3	
美杉	避難所	竹原コミュニティ防災センター				1	1	1	1	1	50	30	1	4	27	1		2	2	

地域	区分	備蓄場所名	避難所運営資機材			感染症対策														
			品目 ④	救助 工具 セット	フール シート	脚立	マスク		手指 消毒液 500ml	ハンド ソープ*	施設用 消毒液	使い 捨て 手袋	ウエス	非接触式 温度計	フェイス シールド*	感染 対策 ガウン	折りたた みコナ ボックス	プライ ベート テント	段ボール 間仕切り	段ボール ベッド
							50枚/箱 大人用	50枚/箱 子ども用											1区画/箱	1台/箱
							セット	枚											脚	箱
美杉	避難所	竹原多目的集会所				1	1	1	1	1	50	30	1	4	27	1		2	2	
美杉	避難所	美杉竹原体育館				1	1	1	1	1	50	30	2	4	27	1		7	2	
美杉	避難所	美杉総合文化センター			2	1	1	1	1	1	50	30	1	4	27	1		4	4	
美杉	避難所	美杉中学校		20		1	1	1	1	1	50	30	2	4	27	1		16	2	
美杉	避難所	太郎生多目的集会所				1	1	1	1	1	50	30	1	4	27	1		4	4	
美杉	避難所	(旧) 太郎生小学校	1	20	2	1	1	1	1	1	50	30	2	4	27	1		14	2	
美杉	避難所	伊勢地地域住民センター		20		1	1	1	1	1	50	30	1	4	27	1		2	2	
美杉	避難所	伊勢地多目的集会所				1	1	1	1	1	50	30	1	4	27	1		2	2	
美杉	避難所	美杉伊勢地体育館				1	1	1	1	1	50	30	2	4	27	1		7	2	
美杉	避難所	八幡地域住民センター				1	1	1	1	1	50	30	1	4	27	1		2	2	
美杉	避難所	八幡生活改善センター				1	1	1	1	1	50	30	1	4	27	1		2	2	
美杉	避難所	美杉高齢者婦人センターしゃくなげ会館				1	1	1	1	1	50	30	1	4	27	1		7	7	
美杉	避難所	美杉高齢者生活福祉センター				1	1	1	1	1	50	30	1	4	27	1		2	2	
美杉	避難所	美杉小学校	1	20	2	1	1	1	1	1	50	30	2	4	27	1		14	2	
美杉	避難所	多気地域住民センター				1	1	1	1	1	50	30	1	4	27	1		2	2	
美杉	避難所	丹生俣多目的集会所	1			1	1	1	1	1	50	30	1	4	27	1	1	2	2	
美杉	避難所	美杉多気体育館		20		1	1	1	1	1	50	30	2	4	27	1		7	2	
美杉	避難所	下之川地域住民センター	1	20		1	1	1	1	1	50	30	1	4	27	1		3	3	
美杉	避難所	下之川生活改善センター				1	1	1	1	1	50	30	1	4	27	1		2	2	
美杉	避難所	美杉下之川体育館				1	1	1	1	1	50	30	2	4	27	1		7	2	
美杉	備蓄倉庫	やまなみ会館倉庫		10																
美杉	備蓄倉庫	八知ほのぼの苑内倉庫																		
美杉	備蓄倉庫	美杉消防団第5分団第1部詰所	1	20																
美杉	備蓄倉庫	埋蔵文化財センター倉庫		20																
美杉	備蓄倉庫	千年希望の杜美杉倉庫																		
美杉	備蓄倉庫	美杉総合支所内倉庫(※1)		90		7	7	7	7	7	350	210	7	28	189	7	2	14	14	
美杉	備蓄倉庫	美杉保健センター																		
合 計			128	7,393	116	181	181	181	181	181	9,050	5,430	285	724	4,887	181	32	2,179	443	

地域	区分	備蓄場所名	品目 ⑤	感染症対策						
				簡易 マット	折りたたみ ベッド(兼) 椅子	連結式 パーテーション	プラスチック製 自立パー		トイレ 処理袋 100枚入/箱	アルミ レスキュー シート
							自立パー	カエイト		
枚	台	枚	本	個	枚	枚				
津	避難所	豊が丘小学校	12	10	8	5	4			
津	避難所	高野尾出張所		10		2	2			
津	避難所	高野尾小学校	12	10	8	5	4			
津	避難所	大里出張所		10		2	2			
津	避難所	大里小学校	12	10	8	5	4			
津	避難所	豊里中学校	14	10	8	5	4			
津	避難所	高田短期大学		10		5	4			
津	避難所	高田中・高等学校		10		5	4			
津	避難所	一身田中学校	14	10	8	5	4			
津	避難所	一身田公民館(一身田出張所)		10		2	2			
津	避難所	一身田小学校	12	10	8	5	4			
津	避難所	三重短期大学	10	10		5	4			
津	避難所	三重県立総合文化センター		10		10	10			
津	避難所	白塚小学校	21	10	8	5	4			
津	避難所	志登茂川浄化センター		10		2	2			
津	避難所	栗真小学校	12	10	8	5	4			
津	避難所	町屋会館		10		2	2			
津	避難所	三重県立国児学園		10		2	2			
津	避難所	北立誠小学校	12	10	8	5	4			
津	避難所	アストプラザ	10	10		5	4			
津	避難所	橋北中学校	58	10	8	5	4			
津	避難所	南立誠小学校	12	10	8	5	4			
津	避難所	三重県立津商業高等学校		10		2	2			
津	避難所	三重大学教育学部附属小学校		10		5	4			
津	避難所	西が丘小学校	12	10	8	5	4			
津	避難所	安東小学校	12	20	8	7	6			
津	避難所	中勢用水中央管理事務所		10		2	2			

地域	区分	備蓄場所名	品目 ⑤	感染症対策						
				簡易 マット	折りたたみ ベッド(兼) 椅子	連結式 パーテーション	プラスチック製 自立パー		トイレ 処理袋 100枚入/箱	アルミ レスキュー シート
							自立パー	カエイト		
枚	台	枚	本	個	枚	枚				
津	避難所	橿形市民館		10		2	2			
津	避難所	橿形出張所		10		2	2			
津	避難所	橿形小学校	12	10	8	5	4			
津	避難所	西郊中学校	58	10	8	5	4			
津	避難所	片田小学校	12	10	8	5	4			
津	避難所	片田出張所		10		2	2			
津	避難所	西部市民センター		10		2	2			
津	避難所	神戸小学校	48	10	8	5	4			
津	避難所	津市青少年野外活動センター体育館	8	10		5	4			
津	避難所	新町小学校	48	10	8	5	4			
津	避難所	西橋内中学校	58	10	8	5	4			
津	避難所	養正小学校	48	10	8	5	4			
津	避難所	中央市民館		10		2	2			
津	避難所	鷺崎地区防災コミュニティセンター		10		2	2			
津	避難所	高洲町教育集会所		10		2	2			
津	避難所	さくら児童館		10		2	2			
津	避難所	東橋内中学校	25	10	8	5	4			
津	避難所	敬和小学校	48	10	8	5	4			
津	避難所	敬和公民館		10		2	2			
津	避難所	修成小学校	48	10	8	5	4			
津	避難所	学校法人セントヨゼフ女子学園		10		5	4			
津	避難所	三重県立津工業高等学校		10		5	4			
津	避難所	津南防災コミュニティセンター	5	10		2	2			
津	避難所	阿漕塚記念館		10		2	2			
津	避難所	三重県立みえ夢学園高等学校		10		5	4			
津	避難所	育生小学校	21	10	8	5	4			
津	避難所	橋南中学校	25	10	8	5	4			
津	避難所	三重県立聾学校		10		5	4			

地域	区分	備蓄場所名	感染症対策						
			簡易 マット	折りたたみ ベッド(兼) 椅子	連結式 パーテーション	プラスチック製 自立パー		トイレ 処理袋 100枚入/箱	アルミ レスキュー シート
						自立パー	クエイト		
枚	台	枚	本	個	枚	枚			
津	避難所	藤水小学校	12	10	8	5	4		
津	避難所	藤水出張所		10		2	2		
津	避難所	南が丘小学校	48	10	8	5	4		
津	避難所	南が丘中学校	14	10	8	5	4		
津	避難所	南が丘会館		10		2	2		
津	避難所	南郊公民館（高茶屋出張所）		10		2	2		
津	避難所	高茶屋小学校	12	10	8	5	4		
津	避難所	南郊中学校	58	10	8	5	4		
津	避難所	高茶屋市民センター	10	10		2	2		
津	避難所	三重県立津高等技術学校		10		5	4		
津	避難所	雲出出張所		10		2	2		
津	避難所	雲出小学校	21	10	8	5	4		
津	避難所	雲出市民センター		10		2	2		
津	避難所	雲出市民館		10		2	2		
津	避難所	殿木集会所		10		2	2		
津	避難所	津市雲出地区防災コミュニティセンター		10	8	2	2		
津	備蓄倉庫	倉庫1(本庁舎)						600	400
津	備蓄倉庫	倉庫2(中央保健センター)							
津	備蓄倉庫	倉庫3(豊が丘会館)							
津	備蓄倉庫	倉庫4(白塚市民センター)							
津	備蓄倉庫	倉庫5(北消防署地内コンテナ倉庫)							
津	備蓄倉庫	倉庫6(高田中・高等学校備蓄倉庫)							
津	備蓄倉庫	倉庫7(三重短期大学敷地内倉庫)							
津	備蓄倉庫	倉庫8(養正小学校敷地内コンテナ倉庫)							
津	備蓄倉庫	倉庫9(津球場公園敷地内倉庫)							
津	備蓄倉庫	倉庫10(安東小学校体育館)							
津	備蓄倉庫	倉庫11(つうポッポ防災倉庫)							

地域	区分	品目 ⑤ 備蓄場所名	感染症対策						
			簡易 マット	折りたたみ ベッド(兼) 椅子	連結式 パーテーション	プラスチック製 自立パー		トイレ 処理袋 100枚入/箱	アルミ レスキュー シート
						自立パー	カエイト		
枚	台	枚	本	個	枚	枚			
津	備蓄倉庫	倉庫12(上下水道庁舎屋外備蓄倉庫)							
津	備蓄倉庫	倉庫13(津西会館防災保管倉庫)							
津	備蓄倉庫	倉庫14(高茶屋出張所屋外コンテナ倉庫)							
津	備蓄倉庫	倉庫15(高茶屋市民センター屋外コンテナ倉庫)							
津	備蓄倉庫	倉庫16(津市防災物流施設)							
久居	避難所	久居体育館	5	10		5	4		
久居	避難所	立成小学校	12	10	8	5	4		
久居	避難所	成美小学校	12	10	8	5	4		
久居	避難所	北口文化会館デイサービスセンター		10		2	2		
久居	避難所	久居東中学校	14	10	8	5	4		
久居	避難所	桃園小学校	12	10	8	5	4		
久居	避難所	久居公民館		10		2	2		
久居	避難所	三重県立久居農林高等学校体育館		10		5	4		
久居	避難所	久居中学校	14	10	8	5	4		
久居	避難所	三重県立久居高等学校体育館		10		5	4		
久居	避難所	栗葉小学校	12	10	8	5	4		
久居	避難所	久居西中学校	14	10	8	5	4		
久居	避難所	榊原小学校	48	10	8	5	4		
久居	避難所	誠之小学校	12	10	8	5	4		
久居	避難所	久居総合福祉会館		10		2	2		
久居	避難所	戸木小学校	12	10	8	5	4		
久居	備蓄倉庫	久居体育館コンテナ倉庫							
久居	備蓄倉庫	久居交流広場				30	30		
久居	備蓄倉庫	久居駅東口防災広場倉庫							
久居	備蓄倉庫	桃園情報センター備蓄倉庫							
久居	備蓄倉庫	栗葉出張所備蓄倉庫							
久居	備蓄倉庫	榊原出張所備蓄倉庫							
久居	備蓄倉庫	久居総合支所内倉庫						600	400

地域	区分	備蓄場所名	品目 ⑤	感染症対策						
				簡易 マット	折りたたみ ベッド(兼) 椅子	連結式 パーテーション	プラスチック製 自立パー		トイレ 処理袋 100枚入/箱	アルミ レスキュー シート
							自立パー	クエイト		
枚	台	枚	本	個	枚	枚				
久居	備蓄倉庫	久居保健センター								
河芸	避難所	河芸公民館		10		2	2			
河芸	避難所	河芸体育館	5	10		5	4			
河芸	避難所	朝陽中学校	14	10	8	5	4			
河芸	避難所	豊津小学校	12	10	8	5	4			
河芸	避難所	上野小学校	21	10	8	5	4			
河芸	避難所	黒田小学校	12	10	8	5	4			
河芸	避難所	千里ヶ丘小学校	21	10	8	5	4			
河芸	備蓄倉庫	河芸総合支所内倉庫				20	20	600		400
河芸	備蓄倉庫	河芸交番横備蓄倉庫								
河芸	備蓄倉庫	道の駅津かわげ								
河芸	備蓄倉庫	河芸保健センター								
芸濃	避難所	芸濃小学校	12	10	8	5	4			
芸濃	避難所	芸濃総合文化センター	10	10		5	4			
芸濃	避難所	芸濃中学校	14	10	8	5	4			
芸濃	避難所	明小学校	12	10	8	5	4			
芸濃	避難所	(旧)安西小学校	12	10		5	4			
芸濃	避難所	(旧)雲林院小学校	12	10		5	4			
芸濃	避難所	錫杖湖水荘		10		2	2			
芸濃	備蓄倉庫	芸濃総合支所内倉庫				20	20	600		400
芸濃	備蓄倉庫	芸濃総合支所 防災会議室								
芸濃	備蓄倉庫	芸濃保健センター								
芸濃	備蓄倉庫	(旧)雲林院小学校								
美里	避難所	美里社会福祉センター	5	10		2	2			80
美里	避難所	(旧)長野小学校	12	10		5	4			80
美里	避難所	(旧)高宮小学校	12	10		5	4			80
美里	避難所	(旧)辰水小学校	12	10		5	4			80

地域	区分	品目 ⑤ 備蓄場所名	感染症対策						
			簡易 マット	折りたたみ ベッド(兼) 椅子	連結式 パーテーション	プラスチック製 自立パー		トイレ 処理袋 100枚入/箱	アルミ レスキュー シート
						自立パー	クエイト		
枚	台	枚	本	個	枚	枚			
美里	避難所	みさとの丘学園	12	10	8	5	4		80
美里	備蓄倉庫	美里総合支所内倉庫				20	20	600	
美里	備蓄倉庫	美里保健センター							
安濃	避難所	草生小学校	12	10	8	5	4		
安濃	避難所	草生公民館		10		2	2		
安濃	避難所	村主小学校	21	10	8	5	4		
安濃	避難所	村主公民館		10		2	2		
安濃	避難所	安濃小学校	12	10	8	5	4		
安濃	避難所	安濃公民館		10		2	2		
安濃	避難所	明合小学校	12	10	8	5	4		
安濃	避難所	明合公民館		10		2	2		
安濃	避難所	東観中学校	14	10	8	5	4		
安濃	避難所	安濃中央総合公園内体育館	5	10		5	4		
安濃	避難所	安濃交流会館		10		2	2		
安濃	避難所	サンヒルズ安濃		10		2	2		
安濃	備蓄倉庫	安濃総合支所内倉庫				30	30	600	400
安濃	備蓄倉庫	安濃中央総合公園 (コンテナ倉庫)							
安濃	備蓄倉庫	安濃農民研修センター駐車場屋外倉庫						34,700	39,000
安濃	備蓄倉庫	安濃中央総合公園 (屋外倉庫)				415	516		
安濃	備蓄倉庫	安濃分署内倉庫							
安濃	備蓄倉庫	安濃保健センター							
香良洲	避難所	香良洲小学校	48	10	8	5	4		
香良洲	避難所	香海中学校	58	10	8	5	4		
香良洲	避難所	香良洲公民館		10		2	2		
香良洲	避難所	香良洲歴史資料館 (若桜会館)		10		2	2		
香良洲	避難所	たるみ作業所分場まつぼっくり作業所		10		2	2		
香良洲	避難所	香良洲体育館	5	10		5	4		
香良洲	避難所	サンデルタ香良洲		10		2	2		

地域	区分	備蓄場所名	感染症対策						
			品目 ⑤ 簡易 マット	折りたたみ ベッド(兼) 椅子	連結式 パーテーション	プラスチック製 自立パー		トイレ 処理袋 100枚入/箱	アルミ レスキュー シート
						自立パー	ウエイト		
枚	台	枚	本	個	枚	枚			
香良洲	備蓄倉庫	香良洲高台防災公園倉庫							
香良洲	備蓄倉庫	香良洲総合支所倉庫				20	20	600	400
香良洲	備蓄倉庫	香良洲水防ステーション							
香良洲	備蓄倉庫	香良洲保健センター							
一志	避難所	(旧) 大井小学校	48	10		5	4		
一志	避難所	一志東小学校	21	10	8	5	4		
一志	避難所	一志西小学校	21	10	8	5	4		
一志	避難所	(旧) 波瀬小学校	12	10		5	4		
一志	避難所	一志中学校	25	10	8	5	4		
一志	避難所	大井公民館		10		2	2		
一志	避難所	コミュニティプラザ川合 (川合公民館)		10		2	2		
一志	避難所	一志高岡公民館		10		2	2		
一志	避難所	波瀬ふれあい会館		10		2	2		
一志	避難所	とことめの里一志		10		2	2		
一志	避難所	一志体育館	5	10		5	4		
一志	備蓄倉庫	高岡老人憩いの家屋外倉庫							
一志	備蓄倉庫	JA三重中央農協旧室ノ口支店							
一志	備蓄倉庫	一志総合支所屋外倉庫				30	30	600	400
一志	備蓄倉庫	一志保健センター							
一志	備蓄倉庫	(旧) 波瀬小学校							
白山	避難所	家城小学校	12	10	8	5	4		
白山	避難所	家城公民館		10		2	2		
白山	避難所	元取公民館		10		2	2		
白山	避難所	大三小学校	12	10	8	5	4		
白山	避難所	大三公民館		10		2	2		
白山	避難所	白山中学校	14	10	8	5	4		
白山	避難所	白山公民館		10		2	2		

地域	区分	備蓄場所名	感染症対策						
			品目 ⑤ 簡易 マット	折りたたみ ベッド(兼) 椅子	連結式 パーテーション	プラスチック製 自立パー		トイレ 処理袋 100枚入/箱	アルミ レスキュー シート
						自立パー	カエト		
枚	台	枚	本	個	枚	枚			
白山	避難所	川口小学校	12	10	8	5	4		
白山	避難所	倭小学校	48	10	8	5	4		
白山	避難所	倭公民館		10		2	2		
白山	避難所	八ツ山小学校	12	10	8	5	4		
白山	避難所	八ツ山公民館		10		2	2		
白山	避難所	白山体育館	7	10		5	4		
白山	備蓄倉庫	白山総合支所内倉庫				30	30	600	400
白山	備蓄倉庫	白山消防団第2分団詰所北倉庫							
白山	備蓄倉庫	白山保健センター							
美杉	避難所	竹原地域住民センター		10		2	2		
美杉	避難所	竹原コミュニティ防災センター		10		2	2		
美杉	避難所	竹原多目的集会所		10		2	2		
美杉	避難所	美杉竹原体育館	5	10		5	4		
美杉	避難所	美杉総合文化センター		10		5	4		
美杉	避難所	美杉中学校	14	10	8	5	4		
美杉	避難所	太郎生多目的集会所		10		2	2		
美杉	避難所	(旧) 太郎生小学校	12	10		5	4		
美杉	避難所	伊勢地地域住民センター		10		2	2		
美杉	避難所	伊勢地多目的集会所		10		2	2		
美杉	避難所	美杉伊勢地体育館	5	10		5	4		
美杉	避難所	八幡地域住民センター		10		2	2		
美杉	避難所	八幡生活改善センター		10		2	2		
美杉	避難所	美杉高齢者婦人センターしゃくなげ会館		10		2	2		
美杉	避難所	美杉高齢者生活福祉センター		10		2	2		
美杉	避難所	美杉小学校	12	10	8	5	4		
美杉	避難所	多気地域住民センター		10		2	2		
美杉	避難所	丹生俣多目的集会所		10		2	2		
美杉	避難所	美杉多気体育館	5	10		5	4		
美杉	避難所	下之川地域住民センター		10		2	2		
美杉	避難所	下之川生活改善センター		10		2	2		

地域	区分	品目 ⑤ 備蓄場所名	感染症対策						
			簡易 マット	折りたたみ ベッド(兼) 椅子	連結式 パーテーション	プラスチック製 自立パー		トイレ 処理袋 100枚入/箱	アルミ レスキュー シート
						自立パー	クエイト		
枚	台	枚	本	個	枚	枚			
美杉	避難所	美杉下之川体育館	5	10		5	4		
美杉	備蓄倉庫	やまなみ会館倉庫							
美杉	備蓄倉庫	八知ほのぼの苑内倉庫							
美杉	備蓄倉庫	美杉消防団第5分団第1部詰所							
美杉	備蓄倉庫	埋蔵文化財センター倉庫							
美杉	備蓄倉庫	千年希望の杜美杉倉庫							
美杉	備蓄倉庫	美杉総合支所内倉庫 (※1)				30	30	600	400
美杉	備蓄倉庫	美杉保健センター							
合 計			1,745	1,720	552	1,300	1,300	40,700	43,000

(※1) 土砂災害避難施設等の備蓄品数を含み、各施設の状況により配置場所が異なる場合があります。

(※2) アレルギー物質（特定原材料等）28品目不使用。

25 給水施設等一覧

(1) 応急給水施設（上下水道事業局、危機管理部）

No	施 設	No	施 設
1	片田浄水場 3、4号配水池（*）	21	成美小学校内非常用耐震貯水槽（*）
2	中勢受水場（*）	22	立成小学校内非常用耐震貯水槽（*）
3	片田工業団地配水池（*）	23	桃園小学校内非常用耐震貯水槽（*）
4	南が丘配水池（*）	24	半田配水池（*）
5	河辺第1配水池（*）	25	芸濃中央配水池（*）
6	河辺第2配水池（*）	26	安濃中央配水池（*）
7	河辺第3配水池（*）	27	安濃野口配水池（*）
8	高野尾配水池（*）	28	美里穴倉配水池（*）
9	夢が丘配水池（*）	29	一志井生配水池（*）
10	大里受水場（*）	30	一志川合配水池（*）
11	久居稲葉配水池（*）	31	白山垣内配水池（*）
12	久居古井谷配水池（*）	32	久居駅東口耐震性貯水槽（*）
13	久居森配水池（*）	33	大里浄水場（企）
14	河芸中央配水池（*）	34	安濃調整池（企）
15	河芸上野配水池（*）	35	高野浄水場（企）
16	河芸杜の街配水池	36	高野調整池（企）
17	一志上野配水池（*）		
18	白山グリーンタウン配水池（*）		
19	白山川口配水池（*）		
20	誠之小学校内非常用耐震貯水槽（*）		

※（*）は緊急遮断弁設置施設、（企）は給水車への補給を行う企業庁所管の施設。

※久居上山配水池、中太郎生西浄水場、川上浄水場及び下之川浄水場は緊急遮断弁を設置しているが、応急給水設備がないため、応急給水施設から除外している。

(2) 応急給水栓（蛇口）付受水槽（上下水道事業局、上下水道管理局）

No.	設置場所	No.	設置場所
1	豊が丘小学校	24	成美小学校
2	高野尾小学校	25	桃園小学校
3	大里小学校	26	栗葉小学校
4	一身田小学校	27	榊原小学校
5	白塚小学校	28	誠之小学校
6	栗真小学校	29	戸木小学校

7	北立誠小学校	30	豊津小学校
8	南立誠小学校	31	上野小学校
9	西が丘小学校	32	黒田小学校
10	安東小学校	33	千里ヶ丘小学校
11	楡形小学校	34	芸濃小学校
12	片田小学校	35	明小学校
13	神戸小学校	36	草生小学校
14	養正小学校	37	明合小学校
15	敬和小学校	38	一志東小学校
16	修成小学校	39	一志西小学校
17	新町小学校	40	大三小学校
18	育生小学校	41	倭小学校
19	南が丘小学校	42	八ツ山小学校
20	高茶屋小学校	43	美杉小学校
21	雲出小学校	44	香海中学校（*）
22	藤水小学校	45	みさとの丘配水池（*）
23	立成小学校		

※ 市内各小学校の受水槽に蛇口を5カ所設置。

※（*）は、受水槽の構造上の問題などにより、代替措置として小学校外に設置。

※ 村主、安濃、川口、家城小学校は、給水タンクまたは組立水槽にて代替対応。

(3) 応急給水用資機材（上下水道事業局）

種類	容量	数量	備考
給水車	2,000 ℓ	2	合金
	3,500 ℓ	1	合金
	7,000 ℓ	1	合金
トラック積載用給水タンク	2,000 ℓ	6	合金
	1,000 ℓ	7	合金、FRP
	500 ℓ	9	FRP
給水ポリ容器	20 ℓ	113	PE
非常用給水袋	6 ℓ	14,029	ビニール製
仮設給水栓		72	消火栓用地下式72
組立水槽	1,000 ℓ	内袋あり型 10	仮設給水栓付
	1,000 ℓ	内袋なし型 14	
	500 ℓ	11	

(4) 医療施設給水箇所（上下水道事業局）

No.	病院名	災害拠点病院	救急告示医療機関	透析医療施設
1	三重大学医学部附属病院	○	○	○
2	三重中央医療センター	○	○	
3	大門病院		○	
4	武内病院		○	○
5	津腎クリニック			○
6	永井病院		○	○
7	遠山病院		○	○
8	吉田クリニック		○	
9	岩崎病院		○	
10	津生協病院		○	
11	若葉病院		○	○
12	榊原温泉病院		○	○
13	三重県立一志病院		○	
14	津みなみクリニック			○
15	はくさんクリニック			○

(5) 災害時協力井戸（危機管理部）

※災害時協力井戸とは、災害時に供給が困難となるおそれがある生活用水（トイレ、洗濯等の日常生活に使用する水）を確保するための井戸をいいます。

（津地域）

登録番号	住所（登録井戸所在地）	くみ上げ方式	設置位置	
1-001	津市高茶屋小森町 1535	電動ポンプ	宅地内（屋外）	
1-002	津市西古河町 17-24	手動ポンプ	宅地内（屋外）	
1-003	津市高茶屋二丁目 39-18	つるべ式	宅地内（屋外）	
1-004	津市片田久保町 361	手動ポンプ	宅地内（屋外）	
1-005	津市西古河町 7-38	電動ポンプ	宅地内（屋外）	
1-006	津市白塚町 5396-5	電動ポンプ	宅地内（屋外）	
1-008	津市栗真町屋町 856	電動ポンプ	宅地内（屋外）	
1-009	津市中河原 475	つるべ式	宅地内（屋外）	
1-010	津市垂水 2612-94	電動ポンプ	宅地内（屋外）	
1-012	津市高茶屋七丁目 1-1	電動ポンプ	宅地内（屋外）	
1-013	津市半田 2356	手動ポンプ	宅地内（屋外）	
1-014	津市半田 1123	手動ポンプ	宅地内（屋外）	
1-015	津市西丸之内 24-15	電動ポンプ	宅地内（屋内）	
1-019	津市高茶屋五丁目 10-70	電動ポンプ	宅地内（屋外）	
1-020	津市半田 936-23	つるべ式	宅地内（屋外）	
1-021	津市栗真中山町 419	電動ポンプ	宅地内（屋外）	
1-022	津市大里窪田町 2541	電動ポンプ	宅地内（屋外）	
1-023	津市片田薬王寺町 612	電動ポンプ	宅地内（屋外）	
1-025	津市河辺町 2012	電動ポンプ	宅地内（屋外）	
1-027	津市大倉 10-8	電動ポンプ	宅地内（屋外）	
1-028	津市船頭町津興 1695-9	手動ポンプ	宅地内（屋外）	
1-029	津市大里窪田町 2251	電動ポンプ	宅地内（屋外）	
1-032	津市一身田町 679（一御田神社）	手動ポンプ	宅地内（屋外）	
1-033	津市雲出島貫町 883（円福寺）	手動ポンプ	宅地内（屋外）	
1-034	津市安東町茨 2212-1	電動ポンプ	宅地内（屋外）	
1-035	津市河辺町 822-3	電動ポンプ	宅地内（屋内）	
1-036	津市河辺町 2684	電動ポンプ	宅地内（屋外）	

登録番号	住所（登録井戸所在地）	くみ上げ方式	設置位置	
1-038	津市河辺町 1951	電動ポンプ	宅地内（屋外）	
1-039	津市河辺町 2706	つるべ式	宅地内（屋外）	
1-040	津市河辺町 45	電動ポンプ	宅地外	事務所の敷地内
1-041	津市大里野田町 2297	電動ポンプ	宅地外	事務所の敷地内
1-043	津市柳山津興 1497-1	電動ポンプ	宅地内（屋外）	
1-044	津市垂水 2750	電動ポンプ	宅地外	墓地
1-046	津市中河原 474	電動ポンプ	宅地内（屋外）	
1-047	津市栗真町屋町 823	電動ポンプ	宅地内（屋外）	
1-048	津市乙部 3-12	手動ポンプ	宅地内（屋外）	
1-049	津市雲出長常町 819	つるべ式	宅地外	寺の地内
1-050	津市雲出長常町 1165	手動ポンプ	宅地外	墓地
1-051	津市白塚町 1080-49	電動ポンプ	宅地内（屋外）	
1-052	津市中河原 555-1	手動ポンプ	宅地内（屋外）	
1-053	津市中河原 554	つるべ式	宅地内（屋外）	
1-054	津市下弁財町津興 2509	電動ポンプ	宅地内（屋外）	
1-055	津市栗真中山町 405	手動ポンプ	宅地内（屋外）	
1-056	津市上浜町六丁目 92-1	手動ポンプ	宅地内（屋外）	
1-057	津市白塚町 5287	手動ポンプ	宅地内（屋外）	
1-058	津市船頭町津興 1682-3	電動ポンプ	宅地内（屋内）	
1-059	津市藤方 2212	電動ポンプ	宅地内（屋外）	
1-060	津市八町三丁目 12-15	手動ポンプ	宅地内（屋外）	
1-061	津市野田 1140	電動ポンプ	宅地内（屋外）	
1-062	津市藤方 409	電動ポンプ	宅地外	田畑
1-063	津市城山三丁目 3-33	電動ポンプ	宅地内（屋外）	
1-064	津市白塚町 5298	電動ポンプ	宅地内（屋外）	
1-065	津市白塚町 2405-1	電動ポンプ	宅地内（屋外）	
1-066	津市大里睦合町 1270	電動ポンプ	宅地内（屋内）	
1-067	津市中河原 538-8	電動ポンプ	宅地内（屋外）	
1-068	津市幸町 31-1	手動	宅地内（屋外）	

登録番号	住所（登録井戸所在地）	くみ上げ方式	設置位置	
1-069	津市上浜町二丁目 105	手動ポンプ	宅地内（屋外）	

(久居地域)

登録番号	住所（登録井戸所在地）	くみ上げ方式	設置位置	
2-001	津市久居一色町 842	電動ポンプ	宅地内（屋外）	
2-003	津市久居新町 767-5	電動ポンプ	宅地内（屋外）	
2-004	津市須ヶ瀬町 1623	電動ポンプ、手動ポンプ、つるべ式	宅地内（屋内）	
2-005	津市稲葉町 687	電動ポンプ	宅地内（屋外）	
2-006	津市庄田町 1365	電動ポンプ	宅地内（屋外）	
2-007	津市新家町 910	電動ポンプ	宅地内（屋外）	
2-008	津市青葉台二丁目 1-3	電動ポンプ	宅地内（屋外）	
2-009	津市稲葉町 444-1	電動ポンプ	宅地内（屋外）	
2-010	津市久居井戸山町 2784-18	電動ポンプ	宅地内（屋外）	
2-011	津市久居元町 1900-2	つるべ式	宅地内（屋外）	
2-012	津市久居元町 1882	電動ポンプ	宅地内（屋外）	
2-013	津市久居元町 1912	電動ポンプ	宅地内（屋外）	
2-014	津市久居元町 1876-3	電動ポンプ	宅地内（屋外）	
2-015	津市久居元町 1873-2	電動ポンプ	宅地外	田畑
2-016	津市久居元町 1873-5	電動ポンプ	宅地内（屋外）	
2-017	津市久居元町 1898-1	電動ポンプ	宅地内（屋内）	
2-018	津市久居元町 1877-1	電動ポンプ	宅地内（屋外）	
2-019	津市久居元町 1871-1	電動ポンプ	宅地内（屋外）	
2-022	津市久居元町 2212	電動ポンプ	宅地内（屋外）	
2-023	津市久居元町 2236	電動ポンプ	宅地内（屋外）	
2-024	津市久居小野辺町 1310	電動ポンプ	宅地内（屋外）	
2-025	津市久居小野辺町 957	電動ポンプ（農繁期）、つるべ式（農繁期以外）	宅地外	田畑
2-026	津市久居西鷹跡町 386-3	電動ポンプ	宅地内（屋外）	
2-027	津市久居元町 2240	電動ポンプ	宅地内（屋内）	
2-028	津市久居元町 2118-4	電動ポンプ	宅地内（屋外）	
2-029	津市久居新町 1064-3	電動ポンプ	宅地内（屋外）	

登録番号	住所（登録井戸所在地）	くみ上げ方式	設置位置	
2-030	津市久居新町 1162-3	電動ポンプ	宅地内（屋外）	事務所地内
2-031	津市久居元町 2005-5	電動ポンプ	宅地外	子供宅地内 （屋外）
2-032	津市久居元町 1996	電動ポンプ	宅地内（屋外）	
2-034	津市久居元町 1957-2	電動ポンプ	宅地内（屋外）	
2-036	津市久居元町 2037	電動ポンプ	宅地内（屋外）	
2-037	津市久居中町 72-2	電動ポンプ	宅地内（屋外）	
2-038	津市久居中町 72-2	電動ポンプ	宅地内（屋外）	
2-039	津市久居新町 1163-13	電動ポンプ	宅地内（屋外）	
2-040	津市榊原町 919	電動ポンプ	宅地内（屋外）	
2-041	津市久居明神町 1213-5	電動ポンプ	宅地内（屋外）	
2-042	津市牧町 316	電動ポンプ	宅地内（屋外）	
2-043	津市牧町 316	電動ポンプ	宅地内（屋外）	
2-044	津市久居持川町 2224-25	電動ポンプ、手動ポンプ	宅地外	別宅地（旧畑）屋外
2-045	津市久居二ノ町 1856	手動ポンプ	宅地内（屋外）	
2-046	津市久居西鷹跡町 387-4	電動ポンプ	宅地内（屋外）	
2-047	津市戸木町 3497-1	電動ポンプ	宅地内（屋外）	
2-048	津市庄田町 1304-2	電動ポンプ	宅地内（屋外）	
2-049	津市庄田町 857-3	電動ポンプ	宅地内（屋外）	
2-050	津市稲葉町 1740	電動ポンプ	宅地内（屋内）	※水栓は屋外
2-051	津市久居一色町 125-4	電動ポンプ、手動ポンプ	宅地内（屋外）	
2-052	津市久居一色町 615-6	手動ポンプ	宅地内（屋内）	
2-053	津市森町 1909-3	電動ポンプ	宅地内（屋内）	
2-054	津市森町 1876	電動ポンプ	宅地内（屋内）	
2-055	津市森町 1848-2	電動ポンプ	宅地内（屋外）	
2-056	津市森町 1870	電動ポンプ	宅地内（屋外）	
2-057	津市稲葉町 786	電動ポンプ	宅地内（屋外）	
2-058	津市久居野村町 527	電動ポンプ、手動ポンプ	宅地内（屋外）	
2-059	津市牧町 268-8	電動ポンプ	宅地内（屋外）	

登録番号	住所（登録井戸所在地）	くみ上げ方式	設置位置	
2-060	津市久居東鷹跡町 86-4	電動ポンプ	宅地内（屋外）	
2-061	津市久居東鷹跡町 305-3	電動ポンプ	宅地内（屋内）	※水栓は屋外

(河芸地域)

登録番号	住所（登録井戸所在地）	くみ上げ方式	設置位置	
3-001	津市河芸町上野 1604	電動ポンプ・手動ポンプ	宅地内（屋内）	
3-002	津市河芸町北黒田 312	電動ポンプ	宅地内（屋内）	
3-003	津市河芸町北黒田 64-1	電動ポンプ	宅地内（屋内）	
3-004	津市河芸町影重 2959-1	電動ポンプ	宅地内（屋外）	
3-005	津市河芸町北黒田 43-5	電動ポンプ	宅地内（屋内）	
3-006	津市河芸町三行 1281-1	電動ポンプ	宅地内（屋外）	
3-007	津市河芸町高佐 439-2	手動ポンプ	宅地内（屋外）	
3-008	津市河芸町東千里 658	手動ポンプ	宅地内（屋外）	
3-009	津市河芸町中別保字貝裏 306	電動ポンプ	宅地外	田畑
3-010	津市河芸町中別保字太子 1764-2	手動ポンプ	宅地外	田畑

(芸濃地域)

登録番号	住所（登録井戸所在地）	くみ上げ方式	設置位置	
4-001	津市芸濃町椋本 6279-5	電動・手動ポンプ	宅地内（屋外）	
4-002	津市芸濃町岡本 52-2	電動ポンプ・つるべ式	宅地外	田畑
4-003	津市芸濃町岡本 89-1	電動ポンプ・つるべ式	宅地外	田畑
4-004	津市芸濃町岡本 417	電動ポンプ	宅地内（屋内）	
4-005	津市芸濃町楠原 1189	電動ポンプ	宅地内（屋外）	
4-006	津市芸濃町楠原 851	電動ポンプ	宅地外	田畑
4-007	津市芸濃町椋本 6275-3	電動ポンプ	宅地内（屋外）	
4-008	津市芸濃町雲林院 1604-1	電動ポンプ	宅地外	田畑
4-009	津市芸濃町椋本 3157	電動ポンプ	宅地内（屋内）	
4-010	津市芸濃町林 1809-4	電動ポンプ	宅地内（屋内）	
4-011	津市芸濃町椋本 5131-11	電動ポンプ	宅地内（屋内）	
4-012	津市芸濃町林 1977-9	電動ポンプ	宅地内（屋内）	
4-013	津市芸濃町椋本 644-3	電動ポンプ	宅地内（屋外）	
4-014	津市芸濃町林 1821	電動ポンプ	宅地内（屋内）	

登録番号	住所（登録井戸所在地）	くみ上げ方式	設置位置	
4-015	津市芸濃町椋本 700 - 1	電動ポンプ	宅地内（屋内）	
4-017	津市芸濃町椋本 681	電動・手動ポンプ	宅地内（屋外）	
4-018	津市芸濃町椋本 6130-2	電動ポンプ	宅地内（屋外）	
4-019	津市芸濃町多門 14-2	電動ポンプ	宅地外	田畑
4-020	津市芸濃町雲林院 700	電動ポンプ	宅地内（屋外）	
4-021	津市芸濃町椋本 1860-3	電動ポンプ	宅地内（屋外）	
4-022	津市芸濃町雲林院 594	電動ポンプ	宅地内（屋外）	
4-023	津市芸濃町河内 91	電動ポンプ	宅地内（屋内）	
4-024	津市芸濃町林 224-1	電動ポンプ	宅地内（屋外）	
4-025	津市芸濃町椋本 1848-1	電動ポンプ	宅地内（屋外）	
4-026	津市芸濃町椋本 702-1	電動ポンプ	宅地内（屋内）	
4-027	津市芸濃町多門 852	電動ポンプ	宅地内（屋外）	

(美里地域)

登録番号	住所（登録井戸所在地）	くみ上げ方式	設置位置	
5-001	津市美里町北長野 1731	電動ポンプ	宅地内（屋内）	
5-003	津市美里町穴倉 1859	電動ポンプ	宅地内（屋外）	
5-004	津市美里町穴倉 1859	電動ポンプ	宅地外	畑
5-005	津市美里町穴倉 1943	電動ポンプ	宅地外	倉庫敷地内
5-006	津市美里町家所 5307	電動ポンプ	宅地外	田畑

(安濃地域)

登録番号	住所（登録井戸所在地）	くみ上げ方式	設置位置	
6-002	津市安濃町清水 647	電動ポンプ	宅地内（屋外）	
6-003	津市安濃町太田 806	電動ポンプ	宅地内（屋外）	
6-005	津市安濃町野口 70	電動ポンプ	宅地内（屋外）	
6-006	津市安濃町田端上野 1008-3	電動ポンプ	宅地外	倉庫敷地内

(香良洲地域)

登録番号	住所（登録井戸所在地）	くみ上げ方式	設置位置	
7-001	津市香良洲町 1243-5	電動ポンプ	宅地内（屋外）	
7-002	津市香良洲町 1940	電動ポンプ	宅地外	田畑

(一志地域)

登録番号	住所（登録井戸所在地）	くみ上げ方式	設置位置	
8-002	津市一志町小山 919-1	電動ポンプ、つるべ	宅地内（屋外）	
8-003	津市一志町八太 633	電動ポンプ	宅地内（屋外）	
8-004	津市一志町大仰 1651-2	電動ポンプ	宅地内（屋内）	
8-005	津市一志町大仰 78-1	電動ポンプ	宅地内（屋外）	
8-006	津市一志町井生 155	電動ポンプ	宅地内（屋外）	
8-007	津市一志町片野 262	電動ポンプ	宅地内（屋内）	
8-008	津市一志町片野 328-1	電動ポンプ	宅地内（屋内）	
8-009	津市一志町波瀬 7088	電動ポンプ	宅地内（屋外）	

(白山地域)

登録番号	住所（登録井戸所在地）	くみ上げ方式	設置位置	
9-002	津市白山町垣内 915	電動ポンプ	宅地内（屋外）	
9-003	津市白山町二本木 363-2	電動ポンプ	宅地内（屋外）	
9-004	津市白山町中ノ村 136-2	電動ポンプ	宅地内（屋内）	
9-005	津市白山町佐田 1659-1	電動ポンプ	宅地内（屋外）	
9-006	津市白山町八対野 640-3	電動ポンプ	宅地外	その他
9-007	津市白山町八対野 980-1	電動ポンプ	宅地内（屋外）	
9-008	津市白山町佐田 1851	手動ポンプ	宅地内（屋外）	
9-009	津市白山町上ノ村 429-2	電動ポンプ	宅地内（屋外）	
9-010	津市白山町南家城 1485	手動ポンプ	宅地内（屋外）	
9-011	津市白山町川口 2399-1	電動ポンプ	宅地内（屋内）	
9-012	津市白山町佐田 1440	電動ポンプ	宅地内（屋外）	

(美杉地域)

登録番号	住所（登録井戸所在地）	くみ上げ方式	設置位置	
10-001	津市美杉町下之川 5458	電動ポンプ	宅地内（屋外）	
10-002	津市美杉町石名原 2135	電動ポンプ	宅地外	畑
10-003	津市美杉町丹生俣 1184	電動ポンプ	宅地外	雑種地

26 防疫薬剤の備蓄量及び基準量（危機管理部、健康福祉部、環境部）

(1) 防疫薬剤の備蓄量

薬剤名	容量	保管数
クレゾール石鹼液	100ml入	400本
うじ殺し（乳剤）	500ml入	200本

(2) 衛生状態の向上を図るため消毒を実施する場合の薬剤基準量（被災住家1戸当たり）

薬 剤 名	流失・全半壊 床上浸水家屋	床下浸水家屋	井戸かん水家屋
クレゾール石鹼液	100ml		
うじ殺し（乳剤）	125ml	125ml	
次亜塩素酸ソーダ水			100g

(3) そ族昆虫等駆除を実施する場合の薬剤基準量（被災住家1戸当たり）

薬 剤 名	流出・全半壊 床上浸水家屋	床下浸水家屋
殺 虫 剤（油剤）	2 ℓ	2 ℓ
殺 そ 剤	50 g	50 g

Ⅶ 施設等

27 災害ボランティアセンター設置予定施設一覧（市民部）

地域名	施設名	所在地	電話番号
津	津センターパレス (お城前公園含む)	大門 7-15 (津市丸之内 5-2)	246-1165 津市社会福祉協議会本部
久居	久居総合福祉会館	久居東鷹跡町 20-2	256-1202 津市社会福祉協議会久居支部
河芸	河芸ほほえみセンター	河芸町浜田 868	245-8888 津市社会福祉協議会河芸支部
芸濃	芸濃保健福祉センター	芸濃町棕本 6141-1	265-4531 津市社会福祉協議会芸濃支部
美里	美里社会福祉センター	美里町三郷 46-3	279-3366 津市社会福祉協議会美里支部
安濃	サンヒルズ安濃	安濃町東観音寺 418	268-5804 津市社会福祉協議会安濃支部
香良洲	サンデルタ香良洲	香良洲町 2167	292-7711 津市社会福祉協議会香良洲支部
一志	とことめの里一志	一志町井関 1792	295-0066 津市社会福祉協議会一志支部
白山	(旧) 白山保健福祉センター	白山町川口 892	262-7029 津市社会福祉協議会白山支部
美杉	美杉高齢者生活福祉センター	美杉町奥津 929	274-0023 津市社会福祉協議会美杉支部
美杉	竹原地域住民センター	美杉町竹原 2777	262-3014

28 マンホールトイレ設置施設一覧（上下水道事業局、危機管理部）

マンホールトイレは、以下に示す施設に各 5 基整備しています。

（津地域）：19 箇所

マンホールトイレ設置施設名称	所在地	電話番号	水源
新町小学校	八町三丁目 3-1	228-5125	井戸
養正小学校	丸之内養正町 14-1	226-3332	井戸
津市役所	西丸之内 23-1	229-3104	井戸
敬和小学校	中河原 445	228-6138	井戸
東橋内中学校	中河原 356-2	228-2624	井戸
西橋内中学校	東古河町 7-1	227-5245	井戸
修成小学校	修成町 9-1	228-7131	井戸
育生小学校	下弁財町津興 1350	228-6148	井戸
橋南中学校	上弁財町津興 2537-4	227-5781	井戸
藤水小学校	藤方 1627	228-3674	井戸
三重県立豊学校	藤方 2304-2	226-4774	井戸
南が丘小学校	垂水 2538-1	229-2761	貯留槽
南郊中学校	高茶屋四丁目 44-1	234-3254	貯留槽
高茶屋小学校	高茶屋三丁目 1-1	234-2615	貯留槽
三重県立津高等技術学校	高茶屋小森町 1176-2	234-2839	貯留槽
雲出小学校	雲出本郷町 1164	234-3216	井戸
学校法人セントヨゼフ女子学園	半田 1330	227-6465	貯留槽
南が丘中学校	垂水 2622-1	229-2831	貯留槽
高茶屋市民センター	高茶屋四丁目 37-59	234-1236	貯留槽

（久居地域）：8 箇所

マンホールトイレ設置施設名称	所在地	電話番号	水源
誠之小学校	久居西鷹跡町 424	255-2074	貯留槽
成美小学校	久居新町 737	255-2057	貯留槽
立成小学校	久居野村町 560	255-6023	貯留槽
久居農林高等学校	久居東鷹跡町 105	255-2013	貯留槽
久居中学校	久居西鷹跡町 494	255-2102	貯留槽
久居体育館	久居野村町 877-1	255-6081	貯留槽
桃園小学校	久居新家町 1350	255-2175	貯留槽
久居駅東口防災広場	久居新町 905-5	255-8816	貯留槽

(河芸地域) : 1 箇所

マンホールトイレ設置施設名称	所在地	電話番号	水源
千里ヶ丘小学校	河芸町千里ヶ丘 13	245-1215	貯留槽

(芸濃地域) : 4 箇所

マンホールトイレ設置施設名称	所在地	電話番号	水源
芸濃小学校	芸濃町椋本 5047	265-2002	貯留槽
芸濃中学校	芸濃町椋本 5147	265-2031	貯留槽
芸濃総合文化センター	芸濃町椋本 6824	265-6000	貯留槽
(旧) 雲林院小学校	芸濃町雲林院 566	266-2510	貯留槽

(安濃地域) : 3 箇所

マンホールトイレ設置施設名称	所在地	電話番号	水源
安濃小学校	安濃町内多 451	268-2014	貯留槽
東観中学校	安濃町東観音寺 494-1	268-2021	貯留槽
サンヒルズ安濃	安濃町東観音寺 418	268-5811	貯留槽

(香良洲地域) : 2 箇所

マンホールトイレ設置施設名称	所在地	電話番号	水源
香良洲小学校	香良洲町 2190-1	292-3101	井戸
香海中学校	香良洲町 128	292-3612	井戸

(一志地域) : 7 箇所

マンホールトイレ設置施設名称	所在地	電話番号	水源
一志東小学校	一志町八太 785-1	293-1027	井戸
一志体育館	一志町高野 160-728	293-5688	貯留槽
一志西小学校	一志町田尻 353-1	293-0021	貯留槽
一志中学校	一志町高野 2609	293-0125	貯留槽
とことめの里一志	一志町井関 1792	295-0111	貯留槽
(旧) 大井小学校	一志町大仰 326	293-3000	貯留槽
一志総合支所	一志町田尻 593-2	293-3000	貯留槽

(白山地域) : 1 箇所

マンホールトイレ設置施設名称	所在地	電話番号	水源
倭小学校	白山町上ノ村 183	262-0150	貯留槽

29 ヘリコプター離着陸場一覧（危機管理部、都市計画部）

(1) 公共ヘリポート

番号	所在地	場所名	面積	備考
1	雲出鋼管町 2-2	津市伊勢湾ヘリポート	136m×48m (エフロン)	35m×30m（着陸帯） 航空灯火有、給油可 ヘリ集結場所、BC資機材積載場所

(2) 臨時離着陸場

(津地域)

指定番号	所在地	場所名	面積	備考
201-08	本町 31-1	津球場公園内野球場	半径 60m円状	一時避難場所・ 照明灯
201-09	雲出鋼管町 52-8, 52-9	雲出川左岸浄化センター下水道用地	80m×200m	
201-10	一色町 219	西郊中学校グラウンド	100m×120m	避難所
201-11	高茶屋小森町 4000	南部緑地公園内運動広場	94m×95m	一時避難場所
201-12	大里窪田町 1821	大里小学校グラウンド	100m×50m	避難所
201-13	桜橋 3-446-34	三重県津庁舎駐車場	55m×50m	樹木
201-14	寿町 5	乙部公園内運動広場	70m×80m	一時避難場所 ・樹木
201-15	大谷町 12	三重県総合教育センター駐車場	60m×40m	一時避難場所
201-17	栗真町屋町 1577	三重大学陸上競技場	180m×100m	一時避難場所
201-53	一身田大古曾 670-2	三重県身体障害者総合福祉センターグラウンド	150m×120m	
201-55	夢が丘 1-1	公立大学三重県立看護大学	100m×50m	

(久居地域)

指定番号	所在地	場所名	面積	備考
201-20	牧町 569	牧町雲出川河川敷	450m×125m	水道取水管
201-22	久居一色町 940	久居西中学校グラウンド	120m×60m	避難所・ネット
201-23	榊原町 5848	榊原小学校グラウンド	80m×50m	避難所・ネット
201-24	戸木町 3569-1	久居高校グラウンド	80m×125m	避難所・ネット
201-25	久居新町 975	陸上自衛隊久居駐屯地グラウンド	200m×95m	ネット
201-26	久居西鷹跡町 494	久居中学校グラウンド	105m×112m	避難所・ネット

(河芸地域)

指定番号	所在地	場所名	面積	備考
201-06	河芸町上野 2010	朝陽中学校グラウンド	120m×80m	避難所・高圧線
201-07	河芸町浜田 793	河芸第2グラウンド	115m×110m	高圧線

(芸濃地域)

指定番号	所在地	場所名	面積	備考
201-01	芸濃町椋本 5147	芸濃中学校グラウンド	90m×65m	避難所・ネット
201-02	芸濃町林 1923	芸濃グラウンド	100m×100m	照明灯・ネット

(美里地域)

指定番号	所在地	場所名	面積	備考
201-19	美里町三郷 70	美里グラウンド	110m×100m	照明灯・ネット

(安濃地域)

指定番号	所在地	場所名	面積	備考
201-03	安濃町田端上野 874-27	安濃グラウンド	90m×90m	ネット・照明灯
201-04	安濃町田端上野 797-1	安濃中央総合公園内 多目的グラウンド	175m×110m	樹木
201-05	安濃町田端上野 1041	安濃中央総合公園内野球場	120m×100m	ネット・照明灯
201-50	安濃町内多 451	安濃小学校グラウンド	100m×70m	ネット

(香良洲地域)

指定番号	所在地	場所名	面積	備考
201-18	香良洲町 4084-1	香良洲水防ステーション	75m×24m	
201-56	香良洲町 5380	香良洲高台防災公園	112m×174m	

(一志地域)

指定番号	所在地	場所名	面積	備考
201-37	一志町大仰 326	(旧) 大井小学校グラウンド	100m×71m	避難所・照明灯
201-38	一志町波瀬 2236	(旧) 波瀬小学校グラウンド	130m×40m	避難所・照明灯
201-39	一志町八太 785-1	一志東小学校グラウンド	80m×80m	避難所・照明灯 ・樹木
201-40	一志町田尻 353-1	一志西小学校グラウンド	151m×65m	避難所・照明灯 ・樹木
201-49	一志町井生 2848	一志野球場	85m×80m	高圧線・ネット ・照明灯
201-54	一志町大仰 2961	一志ゴルフ倶楽部	14m×14m	

(白山地域)

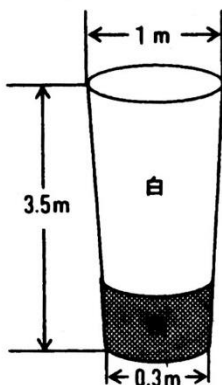
指定番号	所在地	場所名	面積	備考
201-27	白山町南家城 1461-2	白山家城運動場	100m×85m	一時避難場所・ 照明灯
201-28	白山町南家城 678	白山高等学校グラウンド	175m×120m	一時避難場所
201-29	白山町南家城 647	家城小学校グラウンド	110m×50m	避難所
201-30	白山町川口 1991	川口小学校グラウンド	100m×85m	避難所
201-31	白山町二本木 296	大三小学校グラウンド	90m×70m	避難所・照明灯
201-32	白山町上ノ村 183	倭小学校グラウンド	100m×70m	避難所・高圧線
201-33	白山町八対野 2480	八ツ山小学校グラウンド	130m×75m	避難所
201-34	白山町川口 471-6	白山中学校グラウンド	80m×80m	避難所
201-35	白山町古市 699	白山運動場	100m×90m	
201-52	白山町福田山 1450	メナード青山リゾート場外離発着場	30m×60m	

(美杉地域)

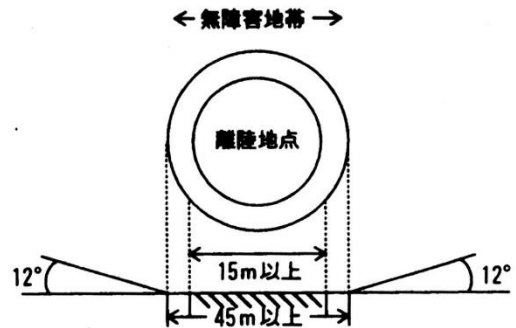
指定番号	所在地	場所名	面積	備考
201-42	美杉町八知 5800	美杉中学校グラウンド	100m×130m	避難所・照明灯
201-43	美杉町太郎生 2128-1	(旧) 太郎生小学校屋外運動場	60m×60m	避難所・照明灯
201-44	美杉町上多気 1042-5	(旧) 多気小学校屋外運動場	60m×60m	照明灯
201-45	美杉町下之川 6098-2	(旧) 下之川小学校屋外運動場	70m×60m	照明灯
201-46	美杉町奥津 1025	美杉小学校グラウンド	70m×55m	避難所・照明灯 ・ネット
201-47	美杉町石名原 2775	フットパーク美杉	100m×70m	

30 ヘリポートの選定取扱

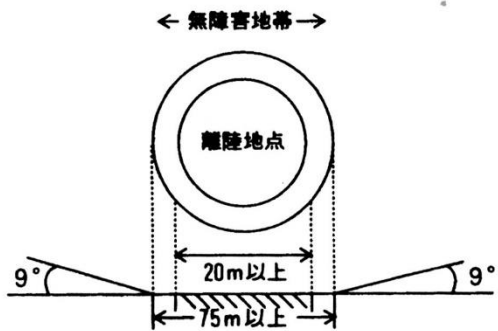
(図1 吹流し)



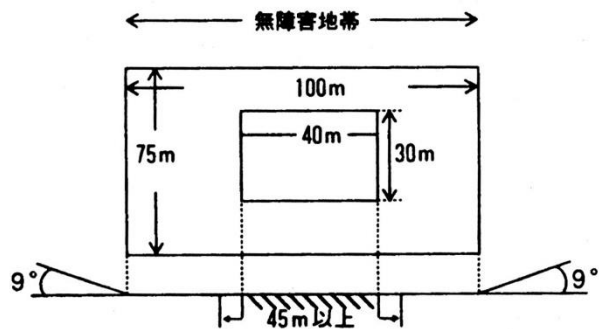
(図2) 離陸地点及び無障害地帯の基準
a 小型機 (OH-6) の場合



b 中型機 (UH-1) の場合

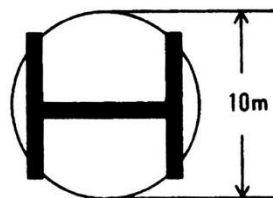


c 大型機 (CH-47) の場合



※着陸地点の地盤は堅固で平坦地であること。

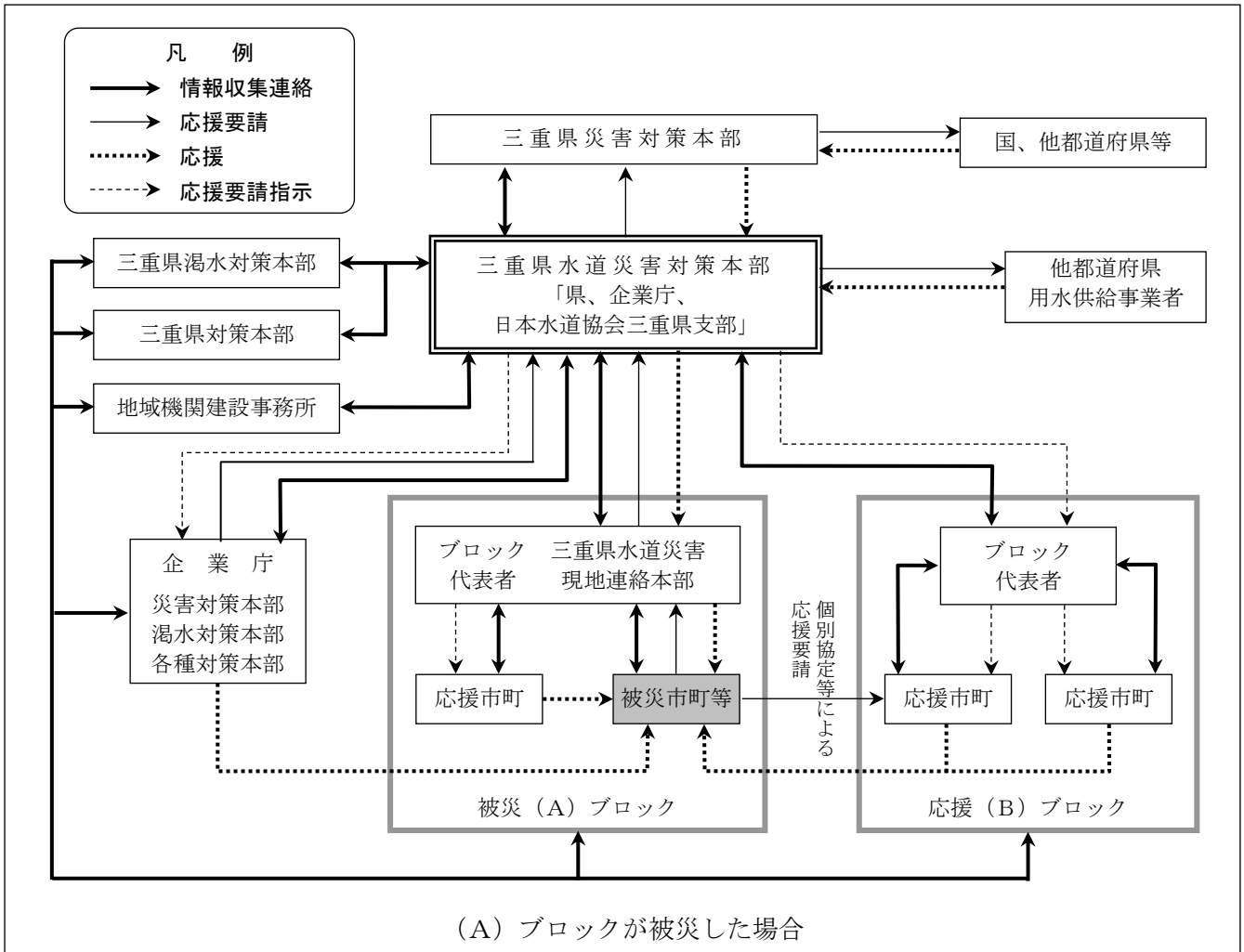
(図3 ヘリポート)



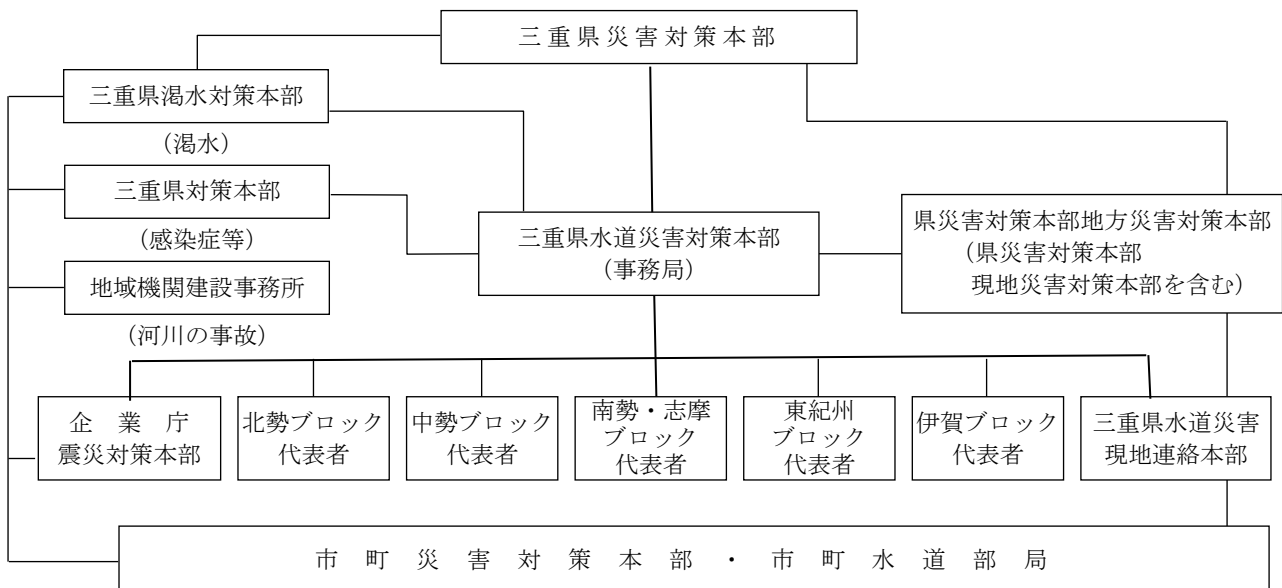
Ⅶ 協定

31 三重県水道災害広域応援協定要請フロー図（上下水道事業局、上下水道管理局）

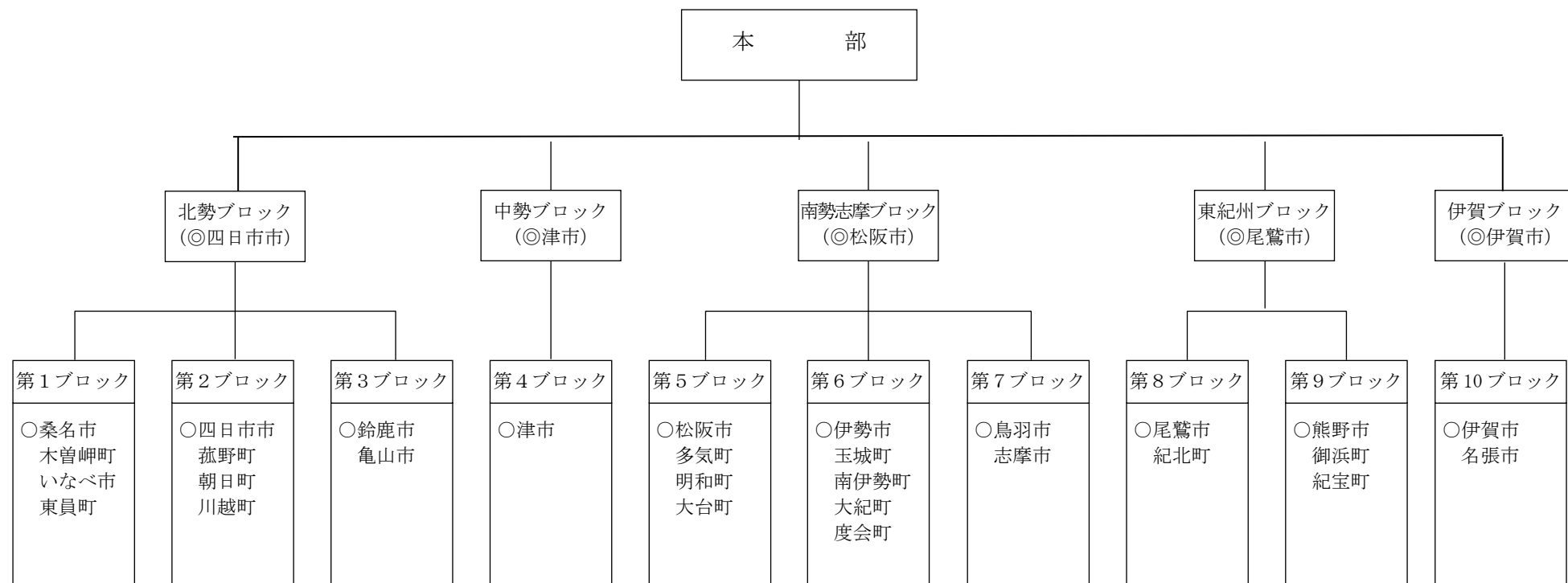
＜三重県水道災害対策情報連絡・応援体制＞



＜三重県水道災害対策本部等と他機関の関係＞



32 三重県水道災害広域応援組織図（上下水道事業局、上下水道管理局）



◎ 幹事都市（代表者）

○ 連絡都市

33 災害応援協定（各部）

1 自治体間等相互応援協定

件名	協定先	締結年月日
大規模災害時の相互応援に関する協定	競艇開催地 17 市	H9. 3. 27
三重県水道災害広域応援協定	三重県内の市町村、水道用水供給事業者	H9. 10. 21
草津市、津市災害支援・友好交流基本協定・災害時における相互応援協定	滋賀県草津市	H18. 10. 18
三重県内消防相互応援協定	三重県内の市町、消防組合	H19. 3. 1
震災時における水質検査機器の相互利用に関する協定	三重県企業庁、四日市市、鈴鹿市、名張市、伊賀市	H20. 12. 12
災害時の情報交換に関する協定	国土交通省中部地方整備局	H23. 7. 1
三重県市町災害時応援協定	三重県、三重県市長会、三重県町村会	H24. 8. 23
三重県防災ヘリコプターに関する支援協定	三重県内の市町、消防組合	R3. 4. 1
災害時の情報発信に関する相互応援協定	北海道空知郡上富良野町	H24. 10. 9
公益社団法人日本水道協会中部地方支部災害時相互応援に関する協定	日本水道協会中部支部及び各所属県 9 支部	H29. 10. 6
航空自衛隊笠取山分屯基地近傍における火災その他災害の対応に関する協定	津市、伊賀市、航空自衛隊笠取山分屯基地	H30. 9. 21
三重県内高速道路等における消防相互応援協定	7 市 10 町 3 広域消防組合	H31. 1. 31
津市・奈良県広域消防組合消防相互応援協定	奈良県広域消防組合	R2. 9. 1
災害時相互応援協定	静岡県袋井市	R3. 3. 25

2 物資供給（食料品・飲料水・生活必需品）に関する協定

件名	協定先	締結年月日
災害時における物資の供給に関する協定	NPO法人コメリ災害対策センター	H18. 9. 5
災害時における物資の調達及び供給に関する協定	株式会社おやつカンパニー	H20. 4. 1
災害時における物資の調達及び供給に関する協定	敷島製パン株式会社 刈谷工場	H20. 7. 1
災害救助用米穀等の緊急引渡についての協定	三重県	H23. 7. 1
災害時における精米の調達及び供給に関する協定	津安芸農業協同組合	H23. 10. 4
災害時における精米の調達及び供給に関する協定	みえなか農業協同組合	H23. 10. 4
災害時における物資（福祉用具）の調達及び供給に関する協定	一般社団法人日本福祉用具供給協会	H24. 9. 3
災害時に必要な物資の調達及び供給に関する協定	一般社団法人日本非常食推進機構	H25. 6. 27
災害時における物資の調達及び供給に関する協定	株式会社伊藤園	H25. 8. 20
災害時における支援協力に関する協定（物資供給）	イオンビッグ株式会社（河芸店）	H28. 6. 27
災害時における支援協力に関する協定（物資供給）	イオンビッグ株式会社（藤方店）	H29. 10. 11
災害時における支援協力に関する協定（物資供給）	イオンビッグ株式会社（芸濃店）	H29. 10. 11
災害時における支援協力に関する協定	生活協同組合コープみえ	H30. 7. 2
災害時における支援協力に関する協定（物資供給）	イオンリテール株式会社東海カンパニー	H30. 10. 21
災害時における物資の供給等の協力に関する協定	株式会社ファミリーマート	H31. 1. 23

件名	協定先	締結年月日
災害時における物資の調達及び供給に関する協定	井村屋グループ株式会社	H31. 4. 8
災害時における物資の調達及び供給に関する協定	新三商事株式会社	H31. 4. 12
災害時における物資の調達及び供給に関する協定	株式会社ナフコ	R3. 4. 20
災害時における生活物資の供給協力に関する協定	株式会社カインズ	R5. 5. 24
災害時における物資の調達及び供給に関する協定	株式会社山口商会	R5. 12. 19
災害時における物資の調達及び供給に関する協定	パナソニックホールディングス株式会社	R6. 3. 28
災害時における物資の調達及び供給に関する協定	株式会社ファーストリテイリング	R8. 1. 31
災害時における物資の調達及び供給に関する協定	プラス株式会社ジョインテックスカンパニー	R8. 2. 25

3 資機材等の供給（燃料等）に関する協定

件名	協定先	締結年月日
災害時における応急対策用資機材の提供及び燃料の供給協力に関する協定	三重県石油商業組合津支部 三重県石油商業組合一志支部	H20. 3. 17
災害時における資機材等の調達及び供給に関する協定	株式会社アルファー	H25. 1. 22
災害時における資機材等の調達及び供給に関する協定	中央産商株式会社	H25. 1. 22
災害時における資機材等の調達及び供給に関する協定	株式会社キナン津営業所	H25. 1. 22
災害時における資機材等の調達及び供給に関する協定	株式会社レンタルのニッケン津営業所	H25. 1. 22
災害時におけるLPガスの調達及び供給に関する協定	三重県津LPガス協議会	H25. 12. 17
災害時における資機材等の調達及び供給に関する協定	東海紙器株式会社	H30. 3. 27
災害時における避難所用電器資機材等の調達及び設置に関する協定	三重県電器商業組合津支部	H30. 7. 2
災害時における量の提供に関する協定	5日で5000枚の約束。プロジェクト実行委員会	H31. 4. 8
災害時における対応機器の備蓄に関する協定	一般社団法人三重県LPガス協会	R1. 7. 5
災害時における資機材等の調達及び供給に関する協定	株式会社東海大阪レンタル	R1. 10. 31
災害時における資機材等の調達及び供給に関する協定	太陽工業株式会社	R2. 10. 28
災害時における資機材等の調達及び供給に関する協定	株式会社昭和商会	R2. 11. 25
災害時における資機材等の調達及び供給に関する協定	三協フロンティア株式会社	R7. 10. 1
災害時における資機材の提供に関する協定	株式会社ジーアイビー	R7. 10. 21
災害時における燃料等の供給に関する協定	日本BCP株式会社	R7. 11. 14

4 輸送・物流（荷捌き）に関する協定

件名	協定先	締結年月日
災害時における輸送業務に関する協力協定	一般社団法人三重県トラック協会津支部	H18. 7. 18
大規模災害時における施設の一時使用及び物資の運搬に関する協定	JFE エンジニアリング株式会社津製作所、高砂建設株式会社	H28. 8. 29
災害時における物資輸送・物資拠点の運営等に関する協定	赤帽三重県軽自動車運送協同組合 株式会社日硝ハイウェー 日本通運株式会社三重支店 ヤマト運輸株式会社三重主管支店	H29. 2. 15
災害時における輸送車両提供に関する協定	株式会社トヨタレンタリース三重	R2. 11. 25
災害時におけるキャンピングカーの提供に関する協定	株式会社ダイレクトカーズ	R4. 5. 26
災害時における支援物資の受入及び配送等に関する協定	株式会社佐川急便	R4. 11. 29

5 医療・救護活動に関する協定

件名	協定先	締結年月日
災害救護活動協定	公益社団法人津地区医師会	H18. 4. 1
災害救護活動協定	公益社団法人久居一志地区医師会	H18. 4. 1
災害時における動物救護活動に関する協定	公益社団法人三重県獣医師会津支部	H18. 9. 20
災害時における歯科医療救護活動に関する協定	公益社団法人津歯科医師会	H19. 8. 2
災害時における医療救護活動に関する協定	一般社団法人津薬剤師会	H24. 12. 10

6 災害・復旧・応援（支援）業務に関する協定

件名	協定先	締結年月日
三重県災害等廃棄物処理応援協定	三重県、三重県内の市町村、一部事務組合、広域連合	H16. 10. 29
津市伊勢湾ヘリポート内の事故等の災害時における応援協定	株式会社伊勢湾ヘリポート、三重県	H17. 11. 16
災害救助犬の出動に関する協定	一般社団法人ジャパンケネルクラブ	H18. 6. 16
災害時における災害復旧用オープンスペースに関する協定	中部電力パワーグリッド株式会社、NTT西日本株式会社、東邦ガス株式会社	H18. 11. 28
災害時における施設復旧等応急業務に関する協定	一般社団法人三重県建設業協会津支部 一般社団法人三重県建設業協会一志支部	H19. 4. 17
災害時における隊友会の協力に関する協定	一般社団法人隊友会三重県隊友会	H19. 5. 9
災害時における三重県市町村職員年金者連盟津支部の協力に関する協定	三重県市町村職員年金者連盟津支部	H19. 6. 26
災害時における施設復旧等応急業務に関する協定	津造園建設業組合	H19. 8. 31
災害時における緊急通行妨害車両等の排除業務に関する協定	三重県レッカー事業協同組合	H22. 7. 1
災害時における応急復旧活動に関する協定	公益社団法人三重県公共嘱託登記土地家屋調査士協会	H24. 3. 7
災害時における応援業務に関する協定	株式会社ヴェオリア・ジェネッツ	H24. 9. 21
災害時における支援協力に関する協定	三重県行政書士会	H25. 12. 17
災害時における災害復旧用オープンスペースに関する協定	株式会社NTTドコモ東海支社三重支店	H26. 9. 8

件 名	協 定 先	締結年月日
地震災害発生時における被災建築物応急危険度判定に関する協定	一般社団法人三重県建築士会津支部	H28. 3. 25
地震災害発生時における被災建築物応急危険度判定に関する協定	一般社団法人三重県建築士事務所協会津支部	H29. 2. 15
災害時における施設復旧等応急業務に関する協定	建設業者 2 社	H29. 3. 6
災害時における被災者支援活動に関する協力協定	三重県司法書士会	H30. 7. 2
津市災害ボランティアセンターの設置及び運営に関する協定	社会福祉法人津市社会福祉協議会	R2. 10. 23
災害時における支援協力に関する協定	津ライオンズクラブ、亀山ライオンズクラブ、津中央ライオンズクラブ、久居ライオンズクラブ、津西ライオンズクラブ	R3. 3. 15
災害時における施設復旧等応急業務に関する協定	株式会社大功土木	R3. 12. 28
災害時における電動車両等の支援に関する協定	三重三菱自動車販売㈱ 三菱自動車工業㈱	R5. 1. 26
電気自動車及び再生可能エネルギーを活用した持続可能なまちづくりに関する包括連携協定	日産自動車株式会社 三重日産自動車株式会社	R6. 1. 16
災害時の協力に関する協定	三重県農業共済組合	R6. 9. 18
災害時における地図製品等の供給等に関する協定	ゼンリン株式会社	R7. 3. 17
災害時における応急対策業務に関する協定	一般社団法人日本石材産業協会三重支部 一般社団法人日本石材産業協会本部	R7. 7. 14
大規模災害時における災害廃棄物の処理等に関する協定	株式会社ミダック	R8. 2. 26

7 要援護者に対する協定

件 名	協 定 先	締結年月日
地震災害時における帰宅困難者に対する支援に関する協定	三重県石油商業組合津支部 三重県石油商業組合一志支部	H20. 3. 17
災害時における福祉避難所に関する協定	協定締結福祉関係施設	H24. 2. 16
災害時における福祉避難所運営支援に関する協定	社会福祉法人津市社会福祉協議会	H24. 3. 7
大規模災害時における帰宅困難者に対する支援に関する協定	津駅前都市開発株式会社	H25. 5. 29
災害時における浴場の使用等に関する協定	三重県津公衆浴場組合	H25. 6. 27
大規模災害時における帰宅困難者に対する支援に関する協定	ポルタひさい管理組合	H27. 8. 20

8 避難場所の提供に関する協定

件名	協定先	締結年月日
津波発生時における緊急避難場所としての一時使用に関する協定	津波避難ビル 民間施設 計 30 施設 津波避難協力ビル 民間施設 計 17 施設	H23. 7. 14 H23. 11. 25 H24. 3. 7 H24. 10. 23 H24. 12. 17 H25. 6. 27 H25. 8. 20 H27. 8. 27 H27. 8. 31 H27. 10. 19 H28. 1. 19 H28. 2. 2 H28. 11. 2 H29. 2. 15 H29. 10. 11 H30. 2. 1 H30. 9. 21 H30. 11. 9 R1. 12. 10 R3. 2. 1
土砂災害時等における土砂災害避難施設としての一時使用に関する協定	土砂災害避難施設 民間施設 計 9 施設	H28. 1. 28 H28. 6. 13 R2. 5. 22 R3. 2. 15
災害時における支援協力に関する協定（駐車場利用）	イオンビッグ株式会社（河芸店）	H28. 6. 27
災害時における支援協力に関する協定（駐車場利用）	イオンタウン株式会社（芸濃店）	H29. 10. 11
災害時における駐車場の一時使用に関する協定	イオンリテール(株)東海カンパニー	H31. 1. 31
災害時における避難者に対する支援協力に関する協定	株式会社東海美松園	R1. 12. 17
災害時における避難者に対する支援協力に関する協定	関東化学株式会社 三重工場	R1. 12. 17
災害時における避難者に対する支援協力に関する協定	株式会社宝輪	R1. 12. 17
災害時における避難者に対する支援協力に関する協定	株式会社ミエデン	R1. 12. 17
災害時における避難者に対する支援協力に関する協定	三重ヤクルト販売株式会社	R1. 12. 17
災害時における避難者に対する支援協力に関する協定	株式会社伊勢村田製作所	R1. 12. 17
災害時における避難者に対する支援協力に関する協定	イセツト株式会社	R1. 12. 17
災害時における避難者に対する支援協力に関する協定	花王グループカスタマーマーケティング株式会社	R1. 12. 17
災害時における避難者に対する支援協力に関する協定	斎藤製菓株式会社	R1. 12. 17
災害時における避難者に対する支援協力に関する協定	佐藤ライト工業株式会社	R1. 12. 17
大規模災害時における周辺住民等の緊急避難場所としての使用に関する協定	三重刑務所	R2. 1. 28
災害時におけるゴルフ場施設の利用に関する協定	津・松阪地区ゴルフ場協議会 津地区	R2. 2. 21
災害時におけるゴルフ場施設の利用に関する協定	名阪観光株式会社	R2. 2. 21
災害時におけるゴルフ場施設の利用に関する協定	フォレスト芸濃ゴルフクラブ	R2. 2. 21
災害時におけるゴルフ場施設の利用に関する協定	霞ゴルフクラブ	R2. 2. 21
災害時における施設等の使用に関する協定	イオンモール株式会社	R2. 11. 3
災害時における避難者に対する支援協力に関する協定	井村屋グループ株式会社	R3. 1. 15
災害時における避難者に対する支援協力に関する協定	株式会社イオンスポーツ	R3. 1. 19
災害時における避難者に対する支援協力に関する協定	株式会社ZTV	R3. 1. 19
災害時における駐車場の一時使用に関する協定	株式会社ナフコ	R3. 4. 20

件 名	協 定 先	締結年月日
災害時における施設等の使用に関する協定	社会福祉法人津市社会福祉協議会 株式会社ダイナム	R8. 2. 25
災害時における施設等の使用に関する協定	株式会社 I N F L I G H T	R8. 3. 3

9 葬祭業務に関する協定

件 名	協 定 先	締結年月日
災害時における葬祭業務に関する協定	社会福祉法人伊勢亀鈴会	H25. 4. 23
災害時における葬祭業務に関する協定	有限会社伊藤典礼	H25. 4. 23
災害時における葬祭業務に関する協定	一般社団法人全日本冠婚葬祭互助協会	H25. 4. 23
災害時における葬祭業務に関する協定	葬儀会館ティア津	H25. 4. 23
災害時における葬祭業務に関する協定	株式会社ふじや本店	H25. 4. 23
災害時における葬祭業務に関する協定	三重県葬祭業協同組合	H25. 4. 23
災害時における葬祭業務に関する協定	株式会社ベルライフ	H25. 4. 23
災害時における葬祭業務に関する協定	菩提樹	H25. 4. 23
災害時における葬祭業務に関する協定	メモリアルホールれんげ	H25. 4. 23

10 広報・報道・情報発信・情報収集に関する協定

件 名	協 定 先	締結年月日
アマチュア無線による災害時の情報収集等に関する協定	災害ボランティア アマチュア無線 津	H24. 3. 7
災害に係る情報発信等に関する協定	ヤフー株式会社	H24. 8. 6
広告付き避難所等誘導標識の設置に関する協定	中電クラビス株式会社 津営業所	H24. 12. 10
広告付き避難所等誘導標識の設置に関する協定	テルウェル西日本株式会社	H24. 12. 10
広告付き避難誘導街区案内板の設置及び維持管理業務に関する協定	特定非営利法人日本ソフトインフラ研究センター	H26. 7. 23
大規模災害時における小型無人機による情報収集に関する協定	一般社団法人三重県ドローン協会	H29. 2. 15
災害時等における報道等に関する協定	三重エフエム放送株式会社	H29. 10. 19
大規模災害時における小型無人機による情報収集に関する協定	一般社団法人災害対策建設協会 J A P A N 4 7	H30. 3. 27
災害時における無人航空機を用いた情報収集および情報連携に関する協定	中部電力パワーグリッド株式会社	R4. 7. 7

11 水道・地下水・生活用水に関する応援協定

件 名	協 定 先	締結年月日
災害時における地下水の供給に関する協定	独立行政法人国立病院機構三重中央医療センター	H19. 3. 30
災害時における地下水の供給に関する協定	独立行政法人国立病院機構三重病院	H20. 5. 1
災害時における水道水の相互融通に関する協定	松阪市	H23. 12. 22
災害発生時における水道施設等の応急復旧作業等の応援に関する協定	津市水道指定事業者協同組合	H26. 4. 1

件名	協定先	締結年月日
災害発生時における水道施設等の応急復旧作業等の応援に関する協定	旧安芸郡業者 21 社	H25. 7. 1 R5. 6. 22 更新
災害発生時における水道施設等の応急復旧作業等の応援に関する協定	旧一志郡業者 13 社	H25. 7. 1 R5. 6. 22 更新
災害時における生活用水及び消防用水の供給支援に関する協定	中勢生コンクリート共同組合	H30. 7. 2

12 その他

件名	協定先	締結年月日
「樋門等」に関する協定	三重県	S57. 4. 1
公設消火栓の管理に関する協定	三重県企業庁	H23. 2. 28
道の駅津かわげの防災拠点としての活用に関する協定	国土交通省中部地方整備局	H28. 4. 15
災害時におけるマンホールトイレ等の供給に関する協定	公益財団法人石水博物館	H28. 10. 14
災害発生時における津市と津市内郵便局の協力に関する協定	日本郵便株式会社 津中央郵便局	H29. 10. 11
企業進出に関する連携協定	日本ヘリシス株式会社	H31. 3. 12

Ⅹ 条例

34 津市防災会議に関する条例（危機管理部）

平成 18 年 1 月 1 日
条例第 261 号

（趣旨）

第 1 条 この条例は、災害対策基本法（昭和 36 年法律第 223 号）第 16 条第 6 項の規定に基づき、津市防災会議（以下「防災会議」という。）の組織及び所掌事務に関し必要な事項を定めるものとする。

（所掌事務）

第 2 条 防災会議は、次に掲げる事務をつかさどる。

- （1）津市地域防災計画を作成し、及びその実施を推進すること。
- （2）市長の諮問に応じて本市の地域に係る防災に関する重要事項を審議すること。
- （3）前号に規定する重要事項に関し、市長に意見を述べること。
- （4）前 3 号に掲げるもののほか、法律又はこれに基づく政令によりその権限に関する事務

（会長及び委員）

第 3 条 防災会議は、会長及び委員をもって組織する。

- 2 会長は、市長をもって充てる。
- 3 会長は、会務を総理する。
- 4 会長に事故があるときは、あらかじめ会長が指名する委員がその職務を代理する。
- 5 委員は、次に掲げる者をもって充てる。
 - （1）指定地方行政機関の職員のうちから市長が委嘱する者
 - （2）三重県知事の部内の職員のうちから市長が委嘱する者
 - （3）三重県警察の警察官のうちから市長が委嘱する者

（4）市長がその部内の職員のうちから指名する者

（5）教育長

（6）消防長及び消防団長

（7）指定公共機関又は指定地方公共機関の職員のうちから市長が委嘱する者

（8）自主防災組織を構成する者又は学識経験のある者のうちから市長が委嘱する者

（9）その他市長が必要と認め委嘱する者

6 前項の委員の定数は、50 人以内とする。

7 第 5 項第 7 号から第 9 号までの委員の任期は、2 年とする。ただし、補欠の委員の任期は、前任者の残任期間とする。

8 前項の委員は、再任されることができる。（幹事）

第 4 条 防災会議に幹事若干人を置くことができる。

2 幹事は、委員の属する機関の職員のうちから、市長が委嘱し、又は任命する。

3 幹事は、防災会議の所掌事務について、委員を補佐する。

（委任）

第 5 条 この条例に定めるもののほか、防災会議の議事その他防災会議の運営に関し必要な事項は、会長が防災会議に諮って定める。

附 則

この条例は、平成 18 年 1 月 1 日から施行する。

附 則（平成 24 年 9 月 27 日条例第 30 号）

この条例は、公布の日から施行する。

35 津市防災会議の構成（危機管理部）

会 長	
1	津市長

【1号委員】（指定地方行政機関）

委 員	
2	津地方気象台長
3	国土交通省中部地方整備局三重河川国道事務所長

【2号委員】（三重県知事の部内の職員）

委 員	
4	三重県津地域防災総合事務所長
5	三重県津建設事務所長
6	三重県津保健所長

【3号委員】（三重県警察）

委 員	
7	三重県津警察署長
8	三重県津南警察署長

【4号委員】（市長の部内の職員）

委 員	
9	津市副市長
10	津市副市長
11	津市上下水道事業管理者

【5号委員】（教育長）

委 員	
12	津市教育委員会教育長

【6号委員】（消防長及び消防団長）

委 員	
13	津市消防長
14	津市消防団長

【7号委員】（指定公共機関又は指定地方公共機関）

機 関 名	
15	N T T 西日本株式会社三重支店
16	中部電力パワーグリッド株式会社三重支社
17	東邦ガスネットワーク株式会社三重事業所
18	三重県津L P ガス協議会
19	日本赤十字社三重県支部
20	東海旅客鉄道株式会社津駅
21	近畿日本鉄道株式会社津駅
22	三重交通株式会社中勢営業所
23	一般社団法人三重県トラック協会津支部
24	日本通運株式会社三重支店津事業所

【8号委員】

（自主防災組織を構成する者又は学識経験のある者）

機 関 名	
25	国立大学法人三重大学
26	津市自主防災協議会

【9号委員】（その他、市長が必要と認める機関・団体）

機 関 名	
27	陸上自衛隊第33普通科連隊第1中隊長
28	公益社団法人津地区医師会
29	公益社団法人久居一志地区医師会
30	一般社団法人三重県建設業協会津支部
31	一般社団法人三重県建設業協会一志支部
32	津市水道指定事業者協同組合
33	株式会社Z T V
34	中勢森林組合
35	津商工会議所
36	津市自治会連合会
37	津市母子父子寡婦福祉会
38	社会福祉法人津市社会福祉協議会
39	津市防火協会
40	公益社団法人三重県看護協会
41	津市障がい者団体連絡協議会
42	津市民生委員児童委員連合会
43	津市消防団河芸方面団本部
44	津市消防団一志方面団コスモス分団

36 津市災害対策本部に関する条例（危機管理部）

平成 18 年 1 月 1 日

条例第 262 号

（趣旨）

第 1 条 この条例は、災害対策基本法（昭和 36 年法律第 223 号）第 23 条の 2 第 8 項の規定に基づき、津市災害対策本部（以下「本部」という。）に関し必要な事項を定めるものとする。

（職務権限）

第 2 条 災害対策本部長（以下「本部長」という。）は、本部の事務を総括し、災害対策本部員（以下「部員」という。）を指揮監督する。

2 災害対策副本部長は、本部長を補佐し、本部長に事故があるときは、その職務を代理する。

（部等の設置）

第 3 条 本部に、必要な部（室を含む。以下同じ。）及び班並びに支部を設置する。

2 部及び班並びに支部に属すべき部員は、本部長が指名する。

（部長等）

第 4 条 部に部長（室長を含む。以下同じ。）を、班に班長を、支部に支部長を置き、それぞれ本部長の指名する部員をもって充てる。

2 部長は、上司の命を受けて部の事務を掌理し、所属部員を指揮監督する。

3 班長は、上司の命を受けて班の事務を掌理し、所属部員を指揮監督する。

4 支部長は、上司の命を受けて支部の事務を掌理し、所属職員を指揮監督する。

（部員）

第 5 条 部員は、上司の命を受けて本部の事務に従事する。

（委任）

第 6 条 この条例に定めるもののほか、本部に関し必要な事項は、規則で定める。

附 則

この条例は、平成 18 年 1 月 1 日から施行する。

附 則（平成 24 年 9 月 27 日条例第 31 号）

この条例は、公布の日から施行する。

37 津市災害対策本部に関する条例施行規則（危機管理部）

平成 18 年 1 月 1 日
規則第 231 号

改正 平成19年 3 月30日規則第 4 号
改正 平成20年 3 月31日規則第29号
改正 平成21年 5 月11日規則第19号
改正 平成22年 3 月31日規則第19号
改正 平成25年 6 月27日規則第29号
改正 平成27年 3 月30日規則第17号
改正 平成27年 3 月30日規則第24号
改正 平成29年 3 月31日規則第27号
改正 令和 2 年 3 月30日規則第13号
改正 令和 3 年 5 月31日規則第23号
改正 令和 3 年12月13日規則第36号
改正 令和 5 年 3 月31日規則第27号
改正 令和 6 年 3 月29日規則第11号

（趣旨）

第 1 条 この規則は、津市災害対策本部に関する条例（平成 18 年津市条例第 262 号）第 6 条の規定に基づき、津市災害対策本部（以下「本部」という。）に関し必要な事項を定めるものとする。

（分掌事務等）

第 2 条 本部に設置する部及び班並びに支部並びにこれらの分掌事務は、別表のとおりとする。

（災害対策本部会議）

第 3 条 災害の予防及び災害応急対策の円滑なる実施を図るため、災害対策本部会議を置く。

2 災害対策本部会議は、災害対策本部長が総理し、災害対策副本部長、部長その他災害対策本部長が指名する部員をもって構成する。

（災害対策連絡調整会議）

第 4 条 災害状況及び応急対策の実施状況の把握並びに各部及び各支部の連絡調整の円滑な実施を図るため、災害対策連絡調整会議を置く。

2 災害対策連絡調整会議は、災害対策本部長が指名する部員をもって構成する。

（災害対策副本部長等）

第 5 条 災害対策副本部長には、副市長をもって充てる。

2 部員には、津市職員定数条例（平成 25 年津市条例第 26 号）第 1 条に規定する職員及び再任用短時間勤務職員（地方公務員法（昭和 25 年法律第 261 号）第 28 条の 4 第 1 項若しくは第 28 条の 5 第 1 項又は第 28 条の 6 第 1 項若しくは第 2 項の規定により採用された職員で同法第 28 条の 5 第 1 項に規定する短時間勤務の職を占めるものをいう。）をもって充てる。ただし、市長が必要があると認めるときは、この限りでない。

（他の規定の適用）

第 6 条 前各条に定めるもののほか、各部各班及び各支部の分掌事務等については、当該各部各班及び各支部に充てられた部課等に係る規則又は規程の規定を適用する。

（委任）

第 7 条 この規則の施行に関し必要な事項は、市長が別に定める。

附 則

この規則は、平成 18 年 1 月 1 日から施行する。

附 則（平成 19 年 3 月 30 日規則第 4 号）

1 この規則は、平成 19 年 4 月 1 日から施行する。

2 (略)

附 則 (平成 20 年 3 月 31 日規則第 29 号)
この規則は、平成 20 年 4 月 1 日から施行する。

附 則 (平成 21 年 5 月 11 日規則第 19 号)
この規則は、公布の日から施行する。

附 則 (平成 22 年 3 月 31 日規則第 19 号)
この規則は、平成 22 年 4 月 1 日から施行する。

附 則 (平成 25 年 6 月 27 日規則第 29 号)
この規則は、公布の日から施行する。

附 則 (平成 27 年 3 月 30 日規則第 17 号)
この規則は、平成 27 年 4 月 1 日から施行する。

附 則 (平成 29 年 3 月 31 日規則第 27 号)
この規則は、平成 29 年 4 月 1 日から施行する。

附 則 (令和 2 年 3 月 30 日規則第 13 号)
この規則は、令和 2 年 4 月 1 日から施行する。

附 則 (令和 3 年 5 月 31 日規則第 23 号抄)
(施行期日)

1 この規則は、令和 3 年 6 月 1 日から施行する。

附 則 (令和 3 年 12 月 13 日規則第 36 号)
この規則は、公布の日から施行する。

附 則 (令和 5 年 3 月 31 日規則第 27 号抄)
(施行期日)

1 この規則は、令和 5 年 4 月 1 日から施行する。

(津市職員の勤務時間、休日及び休暇に関する規則の一部改正に伴う経過措置)

8 暫定再任用短時間勤務職員 (地方公務員法の一部を改正する法律 (令和 3 年法律第 63 号。以下「令和 3 年改正地公法」という。以下同じ。)) 附則第 6 条第 1 項又は第 2 項の規定により採用された職員をいう。以下同じ。) は、定年前再任用短時間勤務職員とみなして、第 2 条の規定による改正後の津市職員の勤務時間、休日及び休暇に関する規則第 11 条、第 15 条、第 16 条、第 17 条第 1 項及び第 4 項 (第 2 号に係る部分に限る。) 並びに第 17 条の 2 の規定を適用する。

(津市災害対策本部に関する条例施行規則の一部改正に伴う経過措置)

14 暫定再任用短時間勤務職員は、定年前再任用短時間勤務職員とみなして、第 9 条の規定による改正後の津市災害対策本部に関する条例施行規則第 5 条第 2 項の規定を適用する。

(委任)

19 附則第 2 項から前項までに規定するもののほか、この規則の施行に関し必要な事項は、市長が別に定める。

附 則 (令和 6 年 3 月 29 日規則第 11 号)
この規則は、令和 6 年 4 月 1 日から施行する。

別表 (第 2 条関係)

区分	分掌事務
各部に共通する 分掌事務	(1) 市内全域に係る部所管の災害対策の総括に関すること。 (2) 市内全域に係る部所管の災害に関する状況の取りまとめ及び報告に関すること。 (3) 各支部の被災状況の調査及びその対応への支援に関すること。

各部及び各支部 に共通する分掌 事務	<ul style="list-style-type: none"> (1) 被災情報の収集及び伝達に関すること。 (2) 各部門及び各支部間の被災状況の調査並びにその対応への支援に関すること。 (3) 災害に関する事前対策に関すること。 (4) 所管の施設の災害状況の把握及び応急の復旧対策に関すること。
--------------------------	-----------------------------------------------------------------------------------------------------------------------------------------------------------------------------------------------------

共通の分掌事務

部の分掌事務

部	部を構成する市の組織	班	分掌事務
危機管理総務部	危機管理部 総務部 内部統制室	本部総括班	<ul style="list-style-type: none"> (1) 本部の設置及び廃止に関すること。 (2) 災害対策本部会議に関すること。 (3) 災害対策連絡調整会議に関すること。 (4) 津市防災会議との連絡調整に関すること。 (5) 災害対策本部長の指示及び命令の伝達に関する こと。 (6) 避難情報の発令及び解除に関すること。 (7) 各部及び各支部との連絡調整に関すること。 (8) 現地災害対策本部の組織化に係る調整に関する こと。 (9) 災害救助法（昭和 22 年法律第 118 号）の適用要 請に関すること。 (10) 自衛隊の派遣要請及び他の地方公共団体に対す る応援要請並びにそれらの受入れに関する こと。 (11) 他団体等との災害時応援協定等の実施に関する こと。 (12) 本部の庶務に関すること。
		情報収集班	<ul style="list-style-type: none"> (1) 気象情報の把握に関すること。 (2) 三重県災害対策本部、三重県警察本部、自衛隊 等との連絡調整に関すること。 (3) 防災行政無線の運用統制に関すること。 (4) 被災情報の収集及び伝達に係る総括に関する こと。 (5) 被害状況及び応急対策の実施状況の取りまとめ 及び記録に関すること。 (6) 本部における情報通信機器等の確保及び設置に 関すること。 (7) 罹災台帳の作成に関すること。 (8) 災害時における罹災証明の発行に関すること。
		総務班	<ul style="list-style-type: none"> (1) 部員の配置その他人事に関すること。 (2) 部員の被災対策に関すること。 (3) 議会部への情報提供及び連絡調整に関する こと。 (4) 各部及び各支部からの災害復旧活動の支援要請 に係る庁内調整に関すること。 (5) 他の地方公共団体からの支援要請に係る庁内調 整に関すること。 (6) 災害応急復旧対策に伴う物品調達の総括に関す ること。

政策財務部	政策財務部 会計管理室 選挙管理委員会事務局 監査事務局	政策財政班	(1) 災害対策本部長及び災害対策副本部長の秘書及び渉外に関すること。 (2) 国等への陳情及び情報の収集に関すること。 (3) 災害に係る予算の調製に関すること。 (4) 災害対応に係る車両の確保及び配車に関すること。 (5) 市有財産の災害状況の把握及び応急復旧対策の総括に関すること。 (6) 復興計画の指導調整に関すること。
		広報班	(1) 報道機関及び住民等に対する情報の提供その他連絡に関すること。 (2) 災害に関する写真、映像等による記録に関すること。 (3) 災害情報のホームページへの掲載に関すること。
		調査班	(1) 被災者の調査に関すること。 (2) 住家、非住家及び工作物の被害に係る調査及びその記録に関すること。 (3) し尿くみ取り券の交付に関すること。 (4) 災害に伴う市税等の減免に係る連絡調整に関すること。
市民部	市民部	市民班	(1) 避難所の開設及び管理運営に係る総括に関すること。 (2) 津波避難ビルの開設に関すること。 (3) 収容施設（応急仮設住宅を含む。以下同じ。）の設置計画、入居受付及び運営に関すること。 (4) 非常炊き出しに係る総括に関すること。 (5) 食糧の調達及び配給に関すること。 (6) 災害ボランティアセンターの設置及び総合調整に関すること。 (7) 外国人に関する連絡及び調整に関すること。 (8) 国際関係機関等に関する連絡及び調整に関すること。 (9) 遺体の収容、安置及び埋・火葬に関すること。 (10) 災害時の市民生活に係る相談に関すること。
スポーツ文化振興部	スポーツ文化振興部	スポーツ文化振興班	(1) 運動施設及び文化施設の利用者の避難対策に関すること。 (2) 市民部市民班の業務支援に関すること。
環境部	環境部	清掃班	(1) 災害によるごみの撤去、収集、運搬及び処分その他清掃に関すること。 (2) 犬猫等の死骸処理に関すること。
		し尿処理班	(1) 被災地のし尿処理に関すること。 (2) 仮設トイレに関すること。
		環境保全班	(1) 災害に伴う環境保全対策に関すること。 (2) 被災動物（ペット）の保護に関すること。
健康福祉部	健康福祉部	生活福祉班	(1) 災害見舞金等の支給に関すること。 (2) 義援金等の受入れ及び配分に関すること。 (3) 被服、寝具その他生活必需品の給与又は貸与に関すること。 (4) 被災者の生活再建に係る支援に関すること。

			<ul style="list-style-type: none"> (5) 災害福祉ボランティアに関すること（他部に するものを除く。）。 (6) 避難行動要支援者の安否確認及び支援に関する こと。 (7) 福祉避難所の開設及び運営の総括に関するこ と。
		医療衛生班	<ul style="list-style-type: none"> (1) 被災地の防疫活動の実施に関すること。 (2) 医療及び助産に関すること。 (3) 医療機関との連絡調整に関すること。 (4) 救護班の編成並びに救護所の設置及び運営に関 すること。 (5) 応急仮設住宅入居者等の見守り活動に関するこ と。 (6) アレルギー用救援物資の受入れ及び配給に関す ること。 (7) 避難所の衛生指導に関すること。 (8) 心のケア対策に関すること。 (9) 感染症発生予防及び発生時の対策に関するこ と。
商工観光部	商工観光部	商工観光班	<ul style="list-style-type: none"> (1) 消費物資の確保及びあっせんに関すること。 (2) 救援物資等の受入れ及び配給に関すること。 (3) 商工業団体との連絡調整に関すること。 (4) 食糧の調達に係る市民部との連携に関するこ と。
農林水産部	農林水産部 農業委員会事務局	農林水産班	<ul style="list-style-type: none"> (1) 農林水産関係施設の被害調査並びに災害防御及 び災害応急復旧に関すること。 (2) 農作物、家畜等の被害調査及び災害対策に関す ること。 (3) たん水防除に関すること。 (4) ため池等の維持管理に関すること。 (5) 家畜伝染病の防疫に関すること。
建設・都市計画部	建設部 都市計画部	建設・都市 計画班	<ul style="list-style-type: none"> (1) 道路、河川、海岸、橋梁等（以下「公共土木施 設」という。）の巡視及び被害調査並びに災害応 急復旧に関すること。 (2) 収容施設の建設及び整備に関すること。 (3) 災害発生に起因して、公共土木施設及びその周 辺に生じた日常生活に著しく支障を及ぼす障害物 の除去に関すること。 (4) 建物及び宅地の応急危険度判定に関すること。 (5) 交通対策及び交通関係機関との連絡調整に関す ること。 (6) 公共交通施設等の被害状況の把握に関するこ と。
ボートレース事 業部	ボートレース事業部	ボートレー ス事業班	モーターボート競走場来場者の避難対策に関する こと。
上下水道部	上下水道管理局 上下水道事業局	上下水道総 務班	上下水道部の連絡調整に関すること。
		水道班	<ul style="list-style-type: none"> (1) 水道施設等の被害調査並びに災害防御及び災害 応急復旧に関すること。 (2) 津市水道指定事業者協同組合等に対する協力要 請に関すること。

			<ul style="list-style-type: none"> (3) 応急給水に関する事。 (4) 給水等に係る住民への広報に関する事。 (5) 水源の確保等に関する事。 (6) 浄水作業及び応急の給水に係る水質検査に関する事。 (7) 水道施設の被害状況の調査及び送配水の調整に関する事。
		下水道班	<ul style="list-style-type: none"> (1) 上下水道事業局所管の排水施設等の運転及び維持管理に関する事。 (2) 浸水防除に関する事。 (3) 下水道施設等の被害調査並びに災害防御及び災害応急復旧に関する事。
消防本部	消防本部及び消防署	消防班	<ul style="list-style-type: none"> (1) 消防団との連絡調整に関する事。 (2) 部内の気象通報の伝達及び記録に関する事。 (3) 災害情報等の通信連絡に関する事。 (4) 災害状況等の概況調査に関する事。 (5) 災害情報の受理及び関係職員等への出動指令に関する事。 (6) 消防無線に係る通信統制に関する事。 (7) 消防関係要員に係る非常配備の発令及び招集に関する事。 (8) 人命救助その他警防活動に関する事。 (9) 傷病者の救護及び搬送に関する事。 (10) 浸水防除作業の援助に関する事。
短期大学部	三重短期大学事務局	短期大学班	学生の避難対策に関する事。
議会部	議会事務局	議会班	<ul style="list-style-type: none"> (1) 災害に対する議会活動に関する事。 (2) 市議会議員との連絡調整に関する事。 (3) 政策財務部調査班の業務支援に関する事。
教育部	教育委員会事務局 教育総務部 学校教育部	教育総務班	<ul style="list-style-type: none"> (1) 教育施設間の連絡調整に関する事。 (2) 教育に係る見舞金品等に関する事。 (3) 教育施設における避難所の開設及び管理運営に係る調整に関する事。 (4) 教育施設を活用した非常炊き出しに関する事。
		教育班	<ul style="list-style-type: none"> (1) 児童及び生徒の避難並びに応急教育指導に関する事。 (2) 児童及び生徒の保健衛生に関する事。 (3) 被災児童及び生徒に対する学用品等の給与に関する事。

支部の分掌事務

支部	支部を構成する市の組織	管轄地域	分掌事務
久居支部	久居総合支所	久居地域	<ul style="list-style-type: none"> (1) 管轄地域に係る災害対策の総合調整及び推進に関する事。 (2) 現地災害対策本部の設置及び廃止に関する事。 (3) 管轄地域内における災害に関する状況の取りまとめ及び報告に関する事。
河芸支部	河芸総合支所	河芸地域	
芸濃支部	芸濃総合支所	芸濃地域	
美里支部	美里総合支所	美里地域	
安濃支部	安濃総合支所	安濃地域	
香良洲支部	香良洲総合支所	香良洲地域	

一志支部	一志総合支所	一志地域	(4) 各部及び各支部並びに管轄地域内の関係機関等への支援要請その他連絡調整に関する事 (5) 管轄地域内の所管業務に係る被災状況等の調査及びその対応に関する事 (6) 管轄地域内における被災者の調査に関する事 (7) 管轄地域内の住家、非住家及び工作物の被害に係る調査及びその記録に関する事 (8) 管轄地域内における罹災証明の発行に関する事 (9) 管轄地域内におけるし尿くみ取り券の交付に関する事 (10) 管轄地域内の避難所の開設及び管理運営に関する事 (11) 管轄地域内の収容施設の入居受付に関する事 (12) 管轄地域内における炊き出し等による食糧の配給に関する事 (13) 管轄地域内における遺体の収容、安置及び埋・火葬に関する事 (14) 管轄地域内における犬猫等の死骸処理に係る相談に関する事 (15) 管轄地域内における避難行動要支援者の安否確認及び支援に関する事 (16) 管轄地域内における救援物資等の受入れ及び配給に関する事
白山支部	白山総合支所	白山地域	
美杉支部	美杉総合支所	美杉地域	

備考 この表において、市の組織とは、津市行政組織条例（平成 18 年津市条例第 11 号）第 1 条に規定する部、津市支所及び出張所設置条例（平成 18 年津市条例第 12 号）第 2 条に規定する総合支所、上下水道事業局及び上下水道管理局、消防本部及び消防署、三重短期大学事務局、会計管理室、執行機関としての委員会及び委員の事務局並びに議会事務局をいう。

X 気象

38 水位観測場所（建設部）

河川名	観測所名	水位観測所所在地	所 管	平水位 (m)	水防団 待機水 位(m)	氾濫注 意水位 (m)	避難判 断水位 (m)	氾濫危 険水位 (m)	付近堤 防高 (m)
雲出川	大仰	一志町大仰 (大仰橋上流右岸 10m)	三重河川国 道事務所	0.79	4.00	4.70	4.80	5.10	8.20
	雲出橋	松阪市小野江町北小野江		1.22	3.00	3.70	5.00	5.40	8.50
	舞出	松阪市舞出町北舞出 (橋下流右岸 320m)		0.46					9.30
	須賀瀬橋	須ヶ瀬町		-0.07					9.50
	小野江	松阪市小野江町地先 (雲出橋右岸下流)	三重県松阪 建設事務所		3.00	3.70			
	元小西	美杉町大字八知字八知田 3077	三重県津建 設事務所	0.00	1.92	2.82	2.82	2.82	4.00
	竹原	美杉町竹原字瀬木 (八手俣川合流点)			2.09	2.39			4.20
波瀬川	下川原橋	一志町井関 (下川原橋下流右岸 120 m)	三重河川国 道事務所	0.76	1.70	2.20	2.20	3.40	4.20
長野川	入田橋	庄田町	三重河川国 道事務所	-0.11	1.60	2.00	2.70	3.20	5.20
	下稲葉	稲葉町 (稲葉橋左岸下流 200m)							
榊原川	榊原	榊原町 (湯の瀬橋左岸)	三重県津建 設事務所		2.10	2.90			
八手俣川	下之川	美杉町下之川字太作地先			1.95	2.50			3.30
相川	藤方	藤方 242-4 地先 (黒木橋左岸)			2.18	2.70	3.83	4.37	7.37
天神川	高茶屋	高茶屋							2.42
安濃川	下垣内	芸濃町河内字下垣内 (落合橋左岸上流)		三重県農林 水産部					
	一色	一色町 497-1 番地地先 (一色橋左岸下流)	三重県津建 設事務所	0.50	2.30	2.80	2.80	3.24	4.05
	観音寺	観音寺 255 番地地先 (新町大橋左岸上流)		1.60	3.00	3.45			5.50
	北河路	北河路 605-7							
穴倉川	南神山	安濃町南神山字宮の谷		0.80	1.90	2.30			4.10
美濃屋川	長岡	長岡町	三重県津建 設事務所		1.10	1.32	2.16	2.50	3.57
志登茂川	今井	一身田豊野 290 地先 (今井井堰)	三重県津建 設事務所						
	一身田平野	一身田平野 192-3			2.98	3.15	3.42	3.75	4.90
横川	栗真小川	栗真小川			1.72	1.85	2.19	2.19	2.11
田中川	久知野	河芸町久知野字社宮地 79-3 地内		1.20	3.20	4.20			7.16
名張川	太郎生	美杉町太郎生化不動 5349	比奈知ダム 管理所						
岩田川	野田	野田	三重県津建 設事務所		1.20	1.78	1.78	1.78	5.09
中ノ川	三宅	鈴鹿市三宅町別所地内 (金堤橋右岸上流 270m)	三重県鈴鹿 建設事務所	0.70	1.00	2.20	3.00	3.70	4.80
	秋永	鈴鹿市秋永町一ツ谷 910 番 地 (秋永井堰)		0.84	3.80	4.36			

39 雨量観測場所（危機管理部）

（津地域）

所 属	雨量観測局名等	雨量観測設備設置場所
三 重 県	三重県津庁舎	桜橋三丁目 446
三 重 県	一色雨量水位観測局	一色町 497-1 地先
三 重 県	今井水位雨量観測局	一身田町豊野 290 地先
三 重 県	藤方水位雨量観測局	藤方 242-4 地先
三 重 県	片田雨量観測局	片田井戸町地内
気 象 庁	津地方气象台	島崎町 327-2

（久居地域）

所 属	雨量観測局名等	雨量観測設備設置場所
三 重 県	榊原水位雨量観測局	榊原町地内
三 重 県	下稲葉水位雨量観測局	稲葉町地内
気 象 庁	笠取山地域雨量観測所	榊原町地内
三重河川国道事務所	須賀瀬橋観測所	久居元町地内

（河芸地域）

所 属	雨量観測局名等	雨量観測設備設置場所
三 重 県	久知野水位雨量観測局	河芸町久知野字社宮地 79-3 地内

（芸濃地域）

所 属	雨量観測局名等	雨量観測設備設置場所
三 重 県	峠雨量観測局	芸濃町河内地内
三 重 県	安濃ダム	芸濃町河内地内
三 重 県	小野平雨量観測局	芸濃町小野平地内

（美里地域）

所 属	雨量観測局名等	雨量観測設備設置場所
三 重 県	高座原雨量観測局	美里町高座原字野田 1786-2
三重河川国道事務所	長野観測所	美里町北長野 2211

（安濃地域）

所 属	雨量観測局名等	雨量観測設備設置場所
三 重 県	南神山水位雨量観測局	安濃町南神山字宮の谷
三 重 県	荒木観測局	安濃町荒木地内 183-4

(一志地域)

所 属	雨量観測局名等	雨量観測設備設置場所
三 重 県	井関雨量観測局	一志町井生字山脇 1099
三重河川国道事務所	室の口雨量観測所	一志町波瀬

(白山地域)

所 属	雨量観測局名等	雨量観測設備設置場所
三 重 県	福田山雨量観測局	白山町福田山字嶮谷 1056-1
気 象 庁	白山地域雨量観測所	白山町南家城
三重河川国道事務所	垣内観測所	白山町八対野

(美杉地域)

所 属	雨量観測局名等	雨量観測設備設置場所
三 重 県	君ヶ野ダム	美杉町八手俣 95-1
三 重 県	上多気雨量観測局	美杉町上多気 25
三 重 県	元小西水位雨量観測局	美杉町八知 3077
三 重 県	奥津観測局	美杉町奥津 910-1
三 重 県	岳の洞観測局	美杉町石名原 3365-95
三 重 県	掛の脇観測局	美杉町竹原 2524
三 重 県	佐田観測局	美杉町八知 5643-25
三 重 県	漆観測局	美杉町下多気 4061
三 重 県	清水平観測局	美杉町太郎生字清水平地内
三 重 県	川上観測局	美杉町川上 3726
三 重 県	大野観測局	美杉町八知 926
三 重 県	立川観測局	美杉町上多気 1512-1
三 重 県	太原観測局	美杉町下之川 1440
三重河川国道事務所	川上観測所	美杉町川上
水資源機構	太郎生	美杉町太郎生 5349

40 気象庁震度階級関連解説表（危機管理部）

○人の体感・行動、屋内の状況、屋外の状況

震度階級	人の体感・行動	屋内の状況	屋外の状況
0	人は揺れを感じないが、地震計には記録される。	—	—
1	屋内で静かにしている人の中には、揺れをわずかに感じる人がいる。	—	—
2	屋内で静かにしている大半の人が、揺れを感じる。眠っている人の中には、目を覚ます人もいる。	電灯などのつり下げ物が、わずかに揺れる。	—
3	屋内にいるほとんどの人が揺れを感じる。歩いている人の中には、揺れを感じる人もいる。眠っている大半の人が、目を覚ます。	棚にある食器類が音を立てることがある。	電線が少し揺れる。
4	ほとんどの人が驚く。歩いている人のほとんどが揺れを感じる。眠っている人のほとんどが、目を覚ます。	電灯などのつり下げ物は大きく揺れ、棚にある食器類は音を立てる。座りの悪い置物が、倒れることがある。	電線が大きく揺れる。自動車を運転していて、揺れに気付く人がいる。
5弱	大半の人が、恐怖を覚え、物につかまりたいと感じる。	電灯などのつり下げ物は激しく揺れ、棚にある食器類、書棚の本が落ちることがある。座りの悪い置物の大半が倒れる。固定していない家具が移動することがあり、不安定なものは倒れることがある。	まれに窓ガラスが割れて落ちることがある。電柱が揺れるのがわかる。道路に被害が生じることがある。
5強	大半の人が、物につかまらないうと歩くことが難しいなど、行動に支障を感じる。	棚にある食器類や書棚の本で、落ちるものが増える。テレビが台から落ちることがある。固定していない家具が倒れることがある。	窓ガラスが割れて落ちることがある。補強されていないブロック塀が崩れることがある。据付けが不十分な自動販売機が倒れることがある。自動車の運転が困難となり、停止する車もある。
6弱	立っていることが困難になる。	固定していない家具の大半が移動し、倒れるものもある。ドアが開かなくなることがある。	壁のタイルや窓ガラスが破損、落下することがある。
6強	立っていることができず、はわないと動くことができない。揺れにほんろうされ、動くこともできず、飛ばされることもある。	固定していない家具のほとんどが移動し、倒れるものが増える。	壁のタイルや窓ガラスが破損、落下する建物が増える。補強されていないブロック塀のほとんどが崩れる。
7		固定していない家具のほとんどが移動したり倒れたりし、飛ぶこともある。	壁のタイルや窓ガラスが破損、落下する建物が更に増える。補強されているブロック塀も破損するものがある。

○木造建物（住宅）の状況

震度階級	木造建物（住宅）	
	①耐震性が高い	②耐震性が低い
5弱	—	壁などに軽微なひび割れ・亀裂がみられることがある。
5強	—	壁などにひび割れ・亀裂がみられることがある。
6弱	壁などに軽微なひび割れ・亀裂がみられることがある。	壁などのひび割れ・亀裂が多くなる。壁などに大きなひび割れ・亀裂が入ることがある。瓦が落下したり、建物が傾いたりすることがある。倒れるものもある。
6強	壁などにひび割れ・亀裂がみられることがある。	壁などに大きなひび割れ・亀裂が入るものが多くなる。傾くものや、倒れるものが多くなる。
7	壁などのひび割れ・亀裂が多くなる。まれに傾くことがある。	傾くものや、倒れるものが更に多くなる。

(注 1) 木造建物（住宅）の耐震性により 2 つに区分けた。耐震性は、建築年代の新しいものほど高い傾向があり、概ね昭和 56 年（1981 年）以前は耐震性が低く、昭和 57 年（1982 年）以降には耐震性が高い傾向がある。しかし、構法の違いや壁の配置などにより耐震性に幅があるため、必ずしも建築年代が古いというだけで耐震性の高低が決まるものではない。既存建築物の耐震性は、耐震診断により把握することができる。

(注 2) この表における木造の壁のひび割れ、亀裂、損壊は、土壁（割り竹下地）、モルタル仕上壁（ラス、金網下地を含む）を想定している。下地の弱い壁は、建物の変形が少ない状況でも、モルタル等が剥離し、落下しやすくなる。

(注 3) 木造建物の被害は、地震の際の地震動の周期や継続時間によって異なる。平成 20 年（2008 年）岩手・宮城内陸地震のように、震度に比べ建物被害が少ない事例もある。

○鉄筋コンクリート造建物の状況

震度階級	鉄筋コンクリート造建物	
	①耐震性が高い	②耐震性が低い
5強	—	壁、梁（はり）、柱などの部材に、ひび割れ・亀裂が入ることがある。
6弱	壁、梁（はり）、柱などの部材に、ひび割れ・亀裂が入ることがある。	壁、梁（はり）、柱などの部材に、ひび割れ・亀裂が多くなる。
6強	壁、梁（はり）、柱などの部材に、ひび割れ・亀裂が多くなる。	壁、梁（はり）、柱などの部材に、斜めや X 状のひび割れ・亀裂がみられることがある。1 階あるいは中間階の柱が崩れ、倒れるものがある。
7	壁、梁（はり）、柱などの部材に、ひび割れ・亀裂がさらに多くなる。1 階あるいは中間階が変形し、まれに傾くものがある。	壁、梁（はり）、柱などの部材に、斜めや X 状のひび割れ・亀裂が多くなる。1 階あるいは中間階の柱が崩れ、倒れるものが多くなる。

(注 1) 鉄筋コンクリート造建物では、建築年代の新しいものほど耐震性が高い傾向があり、概ね昭和 56 年（1981 年）以前は耐震性が低く、昭和 57 年（1982 年）以降は耐震性が高い傾向がある。しかし、構造形式や平面的、立面的な耐震壁の配置により耐震性に幅があるため、必ずしも建築年代が古いというだけで耐震性の高低が決まるものではない。既存建築物の耐震性は、耐震診断により把握することができる。

(注 2) 鉄筋コンクリート造建物は、建物の主体構造に影響を受けていない場合でも、軽微なひび割れがみられることがある。

○地盤・斜面等の状況

震度階級	地盤の状況	斜面等の状況
5弱	亀裂 ^{※1} や液状化 ^{※2} が生じることがある。	落石やがけ崩れが発生することがある。
5強		
6弱	地割れが生じることがある。	がけ崩れや地すべりが発生することがある。
6強	大きな地割れが生じることがある。	がけ崩れが多発し、大規模な地すべりや山体の崩壊が発生することがある ^{※3} 。
7		

※1 亀裂は、地割れと同じ現象であるが、ここでは規模の小さい地割れを亀裂として表記している。

※2 地下水位が高い、ゆるい砂地盤では、液状化が発生することがある。液状化が進行すると、地面からの泥水の噴出や地盤沈下が起こり、堤防や岸壁が壊れる、下水管やマンホールが浮き上がる、建物の土台が傾いたり壊れたりするなどの被害が発生することがある。

※3 大規模な地すべりや山体の崩壊等が発生した場合、地形等によっては天然ダムが形成されることがある。また、大量の崩壊土砂が土石流化することもある。

○ライフライン・インフラ等への影響

ガスの供給の停止	安全装置のあるガスメーター（マイコンメーター）では震度5弱程度以上の揺れで遮断装置が作動し、ガスの供給を停止する。 更に揺れが強い場合には、安全のため地域ブロック単位でガス供給が止まる可能性がある。 ※
断水、停電の発生	震度5弱程度以上の揺れがあった地域では、断水、停電が発生することがある。※
鉄道の停止、高速道路の規制等	震度4程度以上の揺れがあった場合には、鉄道、高速道路などで、安全確認のため、運転見合わせ、速度規制、通行規制が、各事業者の判断によって行われる。（安全確認のための基準は、事業者や地域によって異なる。）
電話等通信の障害	地震災害の発生時、揺れの強い地域やその周辺の地域において、電話・インターネット等による安否確認、見舞い、問合せが増加し、電話等がつながりにくい状況（ふくそう）が起こることがある。 そのための対策として、震度6弱程度以上の揺れがあった地震などの災害の発生時に、通信事業者により災害用伝言ダイヤルや災害用伝言板などの提供が行われる。
エレベーターの停止	地震管制装置付きのエレベーターは、震度5弱程度以上の揺れがあった場合、安全のため自動停止することが多い。運転再開には、安全確認などのため、時間がかかることがある。

※震度6強程度以上の揺れとなる地震があった場合には、広い地域で、ガス、水道、電気の供給が停止することがある。

○長周期地震動階級関連解説表

長周期地震動階級	人の体感・行動	室内の状況	備考
長周期地震動階級 1 (やや大きな揺れ)	室内にいたほとんどの人が揺れを感じる。驚く人もいる。	ブラインドなど吊り下げものが大きく揺れる。	—
長周期地震動階級 2 (大きな揺れ)	室内で大きな揺れを感じ、物につかまりたいと感じる。物につかまらなると歩くことが難しいなど、行動に支障を感じる。	キャスター付き什器がわずかに動く。棚にある食器類、書棚の本が落ちることがある。	—
長周期地震動階級 3 (非常に大きな揺れ)	立っていることが困難になる。	キャスター付き什器が大きく動く。固定していない家具が移動することがあり、不安定なものは倒れることがある。	間仕切壁などにひび割れ・亀裂が入ることがある。
長周期地震動階級 4 (極めて大きな揺れ)	立っていることができず、はわなないと動くことができない。揺れにほんろうされる。	キャスター付き什器が大きく動き、転倒するものがある。固定していない家具の大半が移動し、倒れるものもある。	間仕切壁などにひび割れ・亀裂が多くなる。

<長周期地震動階級関連解説表の使用にあたっての留意事項>

1. 長周期地震動階級関連解説表は、固有周期 1.5 秒程度から 8 秒程度までの一般的な高層ビルを対象として、長周期地震動階級が推計された際に発生する可能性がある被害を記述しており、これより大きな被害が発生したり、逆に小さな被害にとどまる場合もあります。また、それぞれの長周期地震動階級で示されている全ての現象が発生するわけではありません。
2. 長周期地震動階級が同じであっても、対象となる建物や構造物の状態、継続時間などの地震動の性質により被害は異なります。
3. 長周期地震動階級関連解説表は、主に近年発生した長周期地震動による被害の事例から作成したものです。今後、顕著な長周期地震動が観測された場合には内容を点検し、新たな事例が得られたり、建物・構造物の耐震性の向上等によって実状と合わなくなった場合には変更します。
4. 長周期地震動階級関連解説表では、被害などの量を概数で表せない場合に、一応の目安として、下表に示す副詞・形容詞を用いています。

表

用語	意味
わずか	数量・程度が非常に少ない。ほんの少し。
大半	半分以上。ほとんどよりは少ない。
ほとんど	全部ではないが、全部に近い。
が(も)ある が(も)いる	当該長周期地震動階級に特徴的に現れ始めることを表し、量的には多くはないがその数量・程度の概数を表現できかねる場合に使用。
多くなる	量的に表現できかねるが、下位の階級より多くなることを表す。

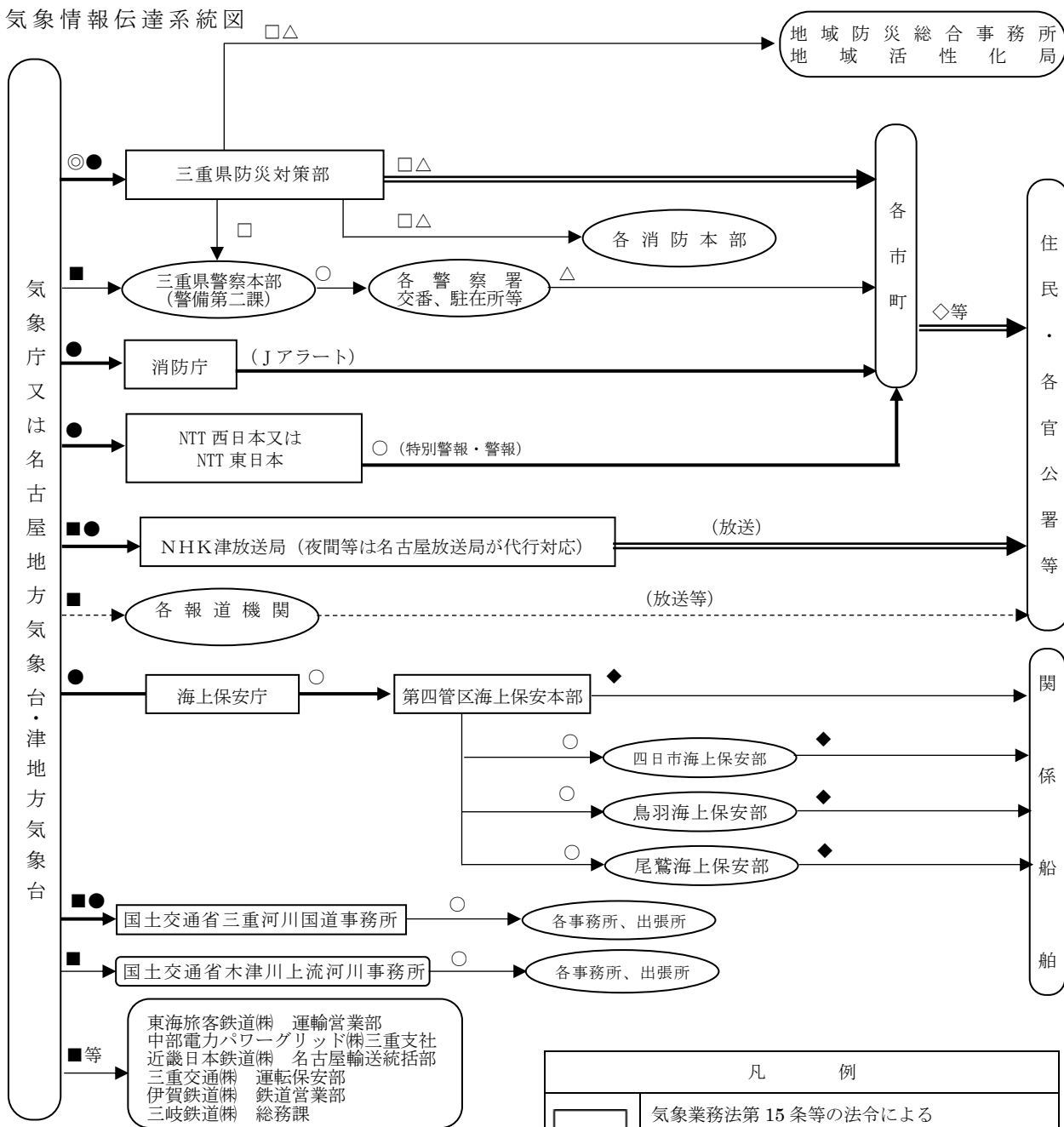
○大規模構造物への影響

長周期地震動※による超高層ビルの揺れ	超高層ビルは固有周期が長い場合、固有周期が短い一般の鉄筋コンクリート造建物に比べて地震時に作用する力が相対的に小さくなる性質を持っている。しかし、長周期地震動に対しては、ゆっくりとした揺れが長く続き、揺れが大きい場合には、固定の弱いOA機器などが大きく移動し、人も固定しているものにつかまらなると、同じ場所にいられない状況となる可能性がある。
石油タンクのスロッシング	長周期地震動により石油タンクのスロッシング（タンク内溶液の液面が大きく揺れる現象）が発生し、石油がタンクから溢れ出たり、火災などが発生したりすることがある。
大規模空間を有する施設の天井等の破損、脱落	体育館、屋内プールなど大規模空間を有する施設では、建物の柱、壁など構造自体に大きな被害を生じない程度の地震動でも、天井等が大きく揺れたりして、破損、脱落することがある。

※規模の大きな地震が発生した場合、長周期の地震波が発生し、震源から離れた遠方まで到達して、平野部では地盤の固有周期に応じて長周期の地震波が増幅され、継続時間も長くなる可能性がある。

41 予報及び警報等の収集・伝達系統（危機管理部）

防災気象情報伝達系統図



凡 例	
◎	防災情報提供システム（専用回線）
■	防災情報提供システム（インターネット）
●	気象庁専用回線（ADESS 回線等）
○	専用の電話・専用の電話 F A X
△	一般の加入電話・加入電話 F A X
□	三重県防災通信ネットワーク
◇	市町防災行政無線
◆	無線通報等

凡 例	
□	気象業務法第 15 条等の法令による 気象官署からの警報事項の通知機関
→	気象業務法第 15 条等の法令による 通知系統
- - - →	気象業務法第 13 条等の法令による 周知系統
→	県地域防災計画、協定、その他による伝達系統
⇒	気象業務法第 15 条の 2 による特別警報の通知も しくは周知の措置の系統

42 収集する情報（予報及び警報等）の種類（危機管理部）

(1) 風水害関係

ア 特別警報・警報・注意報

(ア) 概要

種 類	概 要
特別警報	大雨、大雪、暴風、暴風雪、波浪、高潮が特に異常であるためによって重大な災害の起こるおそれ著しく大きい場合、その旨を警告して行う予報
警報	大雨、洪水、大雪、暴風、暴風雪、波浪、高潮によって重大な災害の起こるおそれがある場合、その旨を警告して行う予報
注意報	大雨、洪水、大雪、強風、風雪、波浪、高潮等によって災害が起こるおそれがある場合に、その旨を注意して行う予報

(イ) 種類と概要

種 類	概 要	
特別警報	大雨特別警報	大雨が特に異常であるため重大な災害が発生するおそれが著しく大きいと予想されたときに発表される。大雨特別警報には、大雨特別警報（土砂災害）、大雨特別警報（浸水害）、大雨特別警報（土砂災害、浸水害）のように、特に警戒すべき事項が明記される。災害が発生又は切迫している状況で、命の危険があり直ちに身の安全を確保する必要があることを示す警戒レベル5に相当する。
	大雪特別警報	大雪が特に異常であるため重大な災害が発生するおそれが著しく大きいときに発表される。
	暴風特別警報	暴風が特に異常であるため重大な災害が発生するおそれが著しく大きいときに発表される。
	暴風雪特別警報	雪を伴う暴風が特に異常であるため重大な災害が発生するおそれが著しく大きいときに発表される。「暴風による重大な災害」に加えて「雪を伴うことによる視程障害等による重大な災害」のおそれについても警戒を呼びかける。
	波浪特別警報	高い波が特に異常であるため重大な災害が発生するおそれが著しく大きいときに発表される。
	高潮特別警報	台風や低気圧等による海面の上昇が特に異常であるため重大な災害が発生するおそれが著しく大きいと予想されたときに発表される。危険な場所から避難する必要があるとされる警戒レベル4に相当する。
警報	大雨警報	大雨により重大な災害が発生するおそれがあると予想されたときに発表される。大雨警報には、大雨警報（土砂災害）、大雨警報（浸水害）、大雨警報（土砂災害、浸水害）のように、特に警戒すべき事項が明記される。大雨警報（土砂災害）は、高齢者等が危険な場所から避難する必要があるとされる警戒レベル3に相当する。
	洪水警報	上流域での降雨や融雪等による河川の増水により、重大な災害が発生するおそれがあると予想されたときに発表される。河川の増水や氾濫、堤防の損傷や決壊による重大な災害が対象としてあげられる。高齢者等が危険な場所から避難する必要があるとされる警戒レベル3に相当する。
	大雪警報	大雪により重大な災害が発生するおそれがあると予想されたときに発表される。
	暴風警報	暴風により重大な災害が発生するおそれがあると予想されたときに発表される。
	暴風雪警報	雪を伴う暴風により重大な災害が発生するおそれがあると予想されたときに発表される。「暴風による重大な災害」に加えて「雪を伴うことによる視程障害などによる重大な災害」のおそれについても警戒を呼びかける。

	波浪警報	高い波により重大な災害が発生するおそれがあると予想されたときに発表される。
	高潮警報	台風や低気圧等による海面の異常な上昇により重大な災害が発生するおそれがあると予想されたときに発表される。危険な場所から避難する必要があるとされる警戒レベル4に相当する。

種 類	概 要	
注意報	大雨注意報	大雨により災害が発生するおそれがあると予想されたときに発表される。ハザードマップによる災害リスクの再確認等、避難に備え自らの避難行動の確認が必要とされる警戒レベル2である。
	洪水注意報	河川の上流域での降雨や融雪等による河川の増水により、災害が発生するおそれがあると予想されたときに発表される。ハザードマップによる災害リスクの再確認等、避難に備え自らの避難行動の確認が必要とされる警戒レベル2である。
	大雪注意報	大雪により災害が発生するおそれがあると予想されたときに発表される。
	強風注意報	強風により災害が発生するおそれがあると予想されたときに発表される。
	風雪注意報	雪を伴う強風により災害が発生するおそれがあると予想されたときに発表される。
	波浪注意報	高い波により災害が発生するおそれがあると予想されたときに発表される。
	高潮注意報	台風や低気圧等による海面の異常な上昇が予想されたときに注意を喚起するために発表される。高潮警報に切り替える可能性に言及されていない場合は、ハザードマップによる災害リスクの再確認等、避難に備え自らの避難行動の確認が必要とされる警戒レベル2である。高潮警報に切り替える可能性が高い旨に言及されている場合は、高齢者等が危険な場所から避難する必要があるとされる警戒レベル3に相当する。
	濃霧注意報	濃い霧により災害が発生するおそれがあると予想されたときに発表される。
	雷注意報	落雷により災害が発生するおそれがあると予想されたときに発表される。また、発達した雷雲の下で発生することの多い突風や「ひょう」による災害についての注意喚起が付加されることもある。急な強い雨への注意についても雷注意報で呼びかけられる。
	乾燥注意報	空気の乾燥により災害が発生するおそれがあると予想されたときに発表される。具体的には、火災の危険が大きい気象条件を予想した場合に発表される。
	なだれ注意報	「なだれ」により災害が発生するおそれがあると予想されたときに発表される。
	着氷注意報	著しい着氷により災害が発生するおそれがあると予想されたときに発表される。具体的には、通信線や送電線、船体などへの被害が起こるおそれのあるときに発表される。
	着雪注意報	著しい着雪により災害が発生するおそれがあると予想されたときに発表される。具体的には、通信線や送電線、船体などへの被害が起こるおそれのあるときに発表される。
融雪注意報	融雪により災害が発生するおそれがあると予想されたときに発表される。具体的には、浸水、土砂災害などの災害が発生するおそれがあると発表される。	
霜注意報	霜により災害が発生するおそれがあると予想されたときに発表される。具体的には、早霜や晩霜により農作物への被害が起こるおそれのあるときに発表される。	

	低温注意報	低温により災害が発生するおそれがあると予想されたときに発表される。具体的には、低温のために農作物などに著しい被害が発生したり、冬季の水道管凍結や破裂による著しい被害の起こるおそれがあるときに発表される。
--	-------	-------------------------------------------------------------------------------------------------------

イ 全般気象情報、東海地方気象情報、三重県気象情報

気象の予報等について、特別警報・警報・注意報に先立って注意を喚起する場合や、特別警報・警報・注意報が発表された後の経過や予想、防災上の注意を解説する場合等に発表される。

また、線状降水帯による大雨発生の可能性が高い場合には、その可能性を半日程度前から気象情報において呼びかけるために、「線状降水帯」というキーワードが使われる。しかしながら、線状降水帯による大雨の正確な予測は難しく、この呼びかけを行っても必ずしも線状降水帯が発生するわけではないが、線状降水帯が発生しなくても大雨となる可能性が高い状況と言える。

なお、大雨による災害発生危険度が急激に高まっている中で、線状降水帯により非常に激しい雨が同じ場所で降り続けているときには、「線状降水帯」というキーワードを使って解説する「顕著な大雨に関する三重県気象情報」、「顕著な大雨に関する東海地方気象情報」、「顕著な大雨に関する全般気象情報」という表題の気象情報が発表される。

ウ 土砂災害警戒情報

三重県と津地方気象台が共同で発表する情報で、大雨警報（土砂災害）の発表後に、命に危険を及ぼす土砂災害がいつ発生してもおかしくない状況となったときに、市町村長の避難指示の発令判断や住民の自主避難の判断を支援するため、対象となる市町村を特定して警戒が呼びかけられる情報である。

市町村内で危険度高まっている詳細な領域は土砂キキクル（大雨警報（土砂災害）の危険度分布）で確認することができる。危険な場所から避難する必要があるとされる警戒レベル4に相当する。

エ 記録的短時間大雨情報

大雨警報発表中に、県内で数年に一度程度しか発生しないような猛烈な雨（1時間降水量）を観測（地上の雨量計による観測）又は解析（気象レーダーと地上の雨量計を組み合わせた分析）され、かつ、キキクル（危険度分布）の「危険」（紫）が出現している場合に、気象庁から発表される。この情報が発表されたときは、土砂災害及び、低い土地の浸水や中小河川の増水・氾濫による災害発生につながるような猛烈な雨が降っている状況であり、実際に災害発生危険度高まっている場所をキキクルで確認する必要がある。

オ 竜巻注意情報

積乱雲の下で発生する竜巻、ダウンバースト等による激しい突風に対して注意を呼びかける情報で、雷注意報が発表されている状況下において竜巻等の激しい突風の発生する可能性が高まった時に、三重県北中部、三重県南部単位で発表される。この情報の有効期間は、発表から約1時間である。

カ 早期注意情報（警報級の可能性）

5日先までの警報級の現象の可能性が[高]、[中]の2段階で発表される。当日から翌日にかけては時間帯を区切って、天気予報の対象地域と同じ発表単位（北中部、南部）で、2日先から5日先にかけては日単位で、週間天気予報の対象地域と同じ発表単位（三重県）で発表される。大雨、高潮に関して、[高]又は[中]が予想されている場合は、災害への心構えを高める必要がある。

ることを示す警戒レベル1である。

(2) 地震関係

ア 緊急地震速報

震度5弱以上または長周期地震動階級3以上の揺れが予想された場合に、震度4以上または長周期地震動階級3以上が予想される地域（緊急地震速報で用いる区域（*））に対し、気象庁本庁から緊急地震速報（警報）が発表され、テレビ、ラジオを通じて日本放送協会（NHK）から住民に提供される。なお、震度6弱以上または長周期地震動階級4の揺れを予想した緊急地震速報（警報）は、地震動特別警報に位置づけられる。

（*）三重県の場合は、「三重県北部」「三重県中部」「三重県南部」となる。

イ 地震情報の種類とその内容

地震情報の種類	発表基準	内容
震度速報	・震度3以上	地震発生約1分半後に、震度3以上を観測した地域名（全国を188地域に区分）と地震の揺れの検知時刻を速報。
震源に関する情報	・震度3以上 （津波警報または注意報を発表した場合は発表しない）	「津波の心配がない」または「若干の海面変動があるかもしれないが被害の心配はない」旨を付加して、地震の発生場所（震源）やその規模（マグニチュード）を発表。
震源・震度情報	・震度1以上 ・津波警報・注意報発表または若干の海面変動が予想された時 ・緊急地震速報（警報）発表時	地震の発生場所（震源）やその規模（マグニチュード）、震度1以上を観測した地点と観測した震度を発表。それに加えて、震度3以上を観測した地域名と市町村毎の観測した震度を発表。 震度5弱以上と考えられる地域で、震度を入手していない地点がある場合は、その市町村・地点名を発表。
推計震度分布図	・震度5弱以上	観測した各地の震度データをもとに、250m四方ごとに推計した震度（震度4以上）を凶情報として発表。
長周期地震動に関する観測情報	・震度1以上を観測した地震のうち長周期地震動階級1以上を観測した場合	地域毎の震度の最大値・長周期地震動階級の最大値のほか、個別の観測点毎に、長周期地震動階級や長周期地震動の周期別階級等を発表（地震発生から10分後程度で1回発表）。
遠地地震に関する情報	国外で発生した地震について以下のいずれかを満たした場合等※ ・マグニチュード7.0以上 ・都市部等、著しい被害が発生	地震の発生時刻、発生場所（震源）やその規模（マグニチュード）を地震発生から概ね30分以内に発表。 日本や国外への津波の影響に関する記述も発表※。

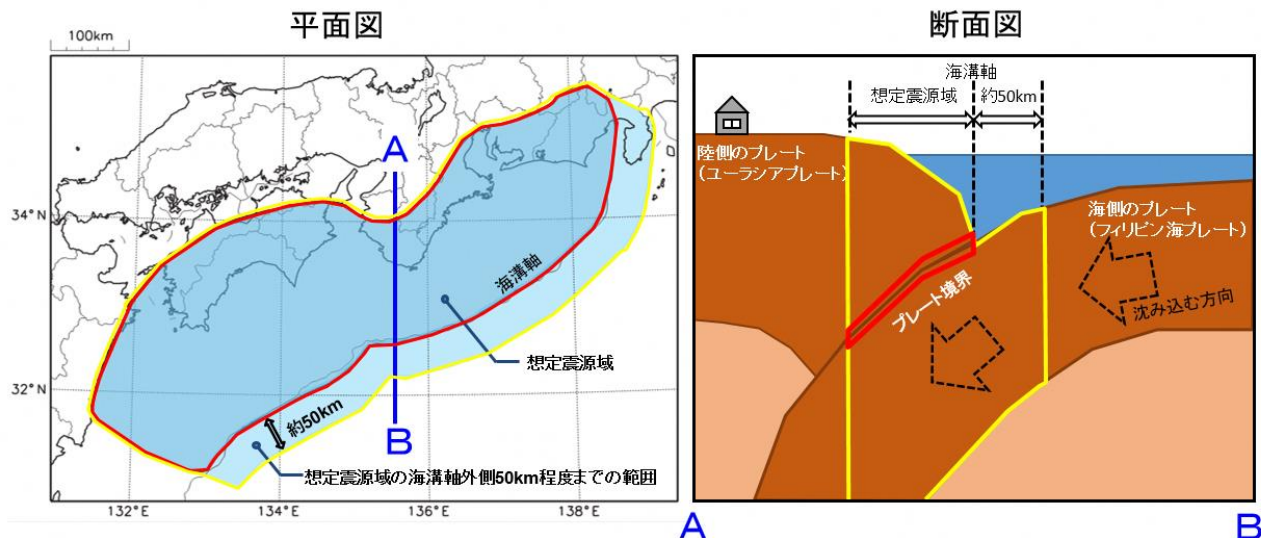
	<p>する可能性がある地域で規模の大きな地震を観測した場合</p> <p>※国外で発生した大規模噴火を覚知した場合にも発表することがある</p>	<p>※国外で発生した大規模噴火を覚知した場合は噴火発生から1時間半～2時間程度で発表</p>
その他の情報	<p>・顕著な地震の震源要素を更新した場合や地震が多発した場合等</p>	<p>顕著な地震の震源要素更新のお知らせや地震が多発した場合の震度1以上を観測した地震回数情報等を発表。</p>

ウ 南海トラフ地震に関連する情報の種類

情報名	情報発表条件
南海トラフ地震臨時情報	<p>○南海トラフ沿いで異常な現象が観測され、その現象が南海トラフ沿いの大規模な地震と関連するかどうか調査を開始した場合又は調査を継続している場合。</p> <p>○観測された異常な現象の調査結果を発表する場合。</p>
南海トラフ地震関連解説情報	<p>○「南海トラフ沿いの地震に関する評価検討会」の定例会合における調査結果を発表する場合（ただし、南海トラフ地震臨時情報を発表する場合を除く。）。</p> <p>○観測された異常な現象の調査結果を発表した後の状況の推移等を発表する場合。</p>

情報名の後にキーワードを付記して「南海トラフ地震臨時情報（調査中）」等の形で情報発表されます。

キーワード	各キーワードを付記する条件
調査中	<p>下記のいずれかにより臨時に「南海トラフ沿いの地震に関する評価検討会」を開催する場合</p> <p>○監視領域内（下図黄枠部）でマグニチュード6.8以上※1の地震※2が発生</p> <p>○1カ所以上のひずみ計※3での有意な変化と共に、他の複数の観測点でもそれに関係すると思われる変化が観測され、想定震源域内のプレート境界（下図赤枠部）で通常と異なるゆっくりすべりが発生している可能性がある場合など、ひずみ計で南海トラフ地震との関連性の検討が必要と認められる変化を観測</p> <p>○その他、想定震源域内のプレート境界の固着状態の変化を示す可能性のある現象が観測される等、南海トラフ地震との関連性の検討が必要と認められる現象を観測</p>
巨大地震警戒	<p>想定震源域内のプレート境界において、モーメントマグニチュード※4 8.0以上の地震が発生したと評価した場合</p>
巨大地震注意	<p>○監視領域内において、モーメントマグニチュード7.0以上の地震※2が発生したと評価した場合（巨大地震警戒に該当する場合は除く。）</p> <p>○想定震源域内のプレート境界面において、通常と異なるゆっくりすべりが発生したと評価した場合</p>
調査終了	<p>（巨大地震警戒）、（巨大地震注意）のいずれにも当てはまらない現象と評価した場合</p>



想定震源域内（科学的に想定される最大規模の南海トラフ地震の想定震源域（中央防災会議、2013）のプレート境界部（図中赤枠部）と監視領域（想定震源域内および想定震源域の海溝軸外側 50km 程度：図中黄枠部）

- ※1 モーメントマグニチュード 7.0 の地震をもれなく把握するために、マグニチュードの推定誤差を見込み、地震発生直後の速報的に求めた気象庁マグニチュードで M6.8 以上の地震から調査を開始します。
- ※2 太平洋プレートの沈み込みに伴う震源が深い地震は除きます。
- ※3 気象庁及び静岡県により東海地域に設置されたひずみ計、産業技術総合研究所により愛知県、三重県、和歌山県、高知県、愛媛県に設置されたひずみ計を使用します。
- ※4 断層のずれの規模（ずれ動いた部分の面積×ずれた量×岩石の硬さ）をもとにして計算したマグニチュードです。従来の地震波の最大振幅から求めるマグニチュードに比べて、巨大地震に対してもその規模を正しく表せる特徴を持っています。ただし、このマグニチュードを求めるには若干時間を要するため、気象庁が地震発生直後に発表する津波警報等や地震速報には、地震波の最大振幅から求められる気象庁マグニチュードを用いています。

(3) 津波関係

津波に関する情報等は、津波対策編第 4 章第 2 節のとおりです。

43 警報等の発表基準（危機管理部）

(1) 風水害関係特別警報の発表基準

現象の種類	基 準	
大 雨	台風や集中豪雨により数十年に一度の降雨量となる大雨が予想される場合	
暴 風	数十年に一度の強度の台風や同程度の温帯低気圧により	暴風が吹くと予想される場合
高 潮		高潮になると予想される場合
波 浪		高波になると予想される場合
暴風雪	数十年に一度の強度の台風や同程度の温帯低気圧により雪を伴う暴風が吹くと予想される場合	
大 雪	数十年に一度の降雪量となる大雪が予想される場合	

(2) 警報及び注意報の発表基準

津市	府県予報区	三重県		
	一次細分区域	北中部		
	市町村等をまとめた地域	中部		
警 報	大雨	(浸水害)	表面雨量指数基準	31
		(土砂災害)	土壌雨量指数基準	152
	洪水	流域雨量指数基準	雲出川流域=39, 垣内川流域=9.2, 波瀬川流域=13.8, 八手俣川流域=11.4, 志登茂川流域=19.3, 安濃川流域=29, 岩田川流域=13, 相川流域=10.2, 横川流域=11.4, 美濃屋川流域=8.9	
		複合基準*1	波瀬川流域= (10, 12.4) , 志登茂川流域= (20, 10.5) , 安濃川流域= (24, 15.3) , 岩田川流域= (24, 7.1)	
		指定河川洪水予報による基準	雲出川及び雲出古川 [大仰・雲出橋]	
	暴風	平均風速	陸上	20m/s
			海上	25m/s
	暴風雪	平均風速	陸上	20m/s 雪を伴う
			海上	25m/s 雪を伴う
	大雪	降雪の深さ	12時間降雪の深さ 10cm	
	波浪	有義波高	3.0m	
	高潮	潮位	2.9m*2	
	注 意 報	大雨	(浸水害)	表面雨量指数基準
(土砂災害)			土壌雨量指数基準	100
洪水		流域雨量指数基準	雲出川流域=31.2, 垣内川流域=7.3, 波瀬川流域=11, 八手俣川流域=9.1, 志登茂川流域=15.4, 安濃川流域=23.2, 岩田川流域=6.7, 相川流域=8.1, 横川流域=9.1, 美濃屋川流域=7.1	
		複合基準*1	雲出川流域= (10, 25) , 波瀬川流域= (6, 11) , 八手俣川流域= (10, 8.5) , 志登茂川流域= (6, 9.5) , 安濃川流域= (6, 13.8) , 岩田川流域= (6, 6.4) , 相川流域= (6, 8.1) , 横川流域= (6, 9.1) , 美濃屋川流域= (6, 7.1)	
		指定河川洪水予報による基準	雲出川及び雲出古川 [大仰・雲出橋]	
強風		平均風速	陸上	13m/s
			海上	15m/s

風雪	平均風速	陸上	13m/s 雪を伴う
		海上	15m/s 雪を伴う
大雪	降雪の深さ	12時間降雪の深さ 5cm	
波浪	有義波高	1.5m	
高潮	潮位	1.5m	
雷	落雷等により被害が予想される場合		
融雪			
濃霧	視程	陸上	100m
		海上	500m
乾燥	最小湿度 30%で、実効湿度 60%		
なだれ			
低温	冬期：最低気温-5℃以下		
霜	晩霜期に最低気温 3℃以下		
着氷・着雪	著しい着氷（雪）が予想される場合		
記録的短時間大雨情報	1時間雨量	120mm	

*1 (表面雨量指数、流域雨量指数)の組み合わせによる基準値を表しています。

*2 三重県が定める基準水位観測所(津松阪港)における高潮特別警戒水位(2.3m)への潮位の到達状況を考慮して、これによらず高潮警報を発表する場合があります。

(1) 本表は、気象・高潮・波浪・洪水に関する警報・注意報の発表基準を一覧表に示したものである。特別警報及び地震動・津波・火山に関する警報の発表基準は、別の資料を参照のこと。

(2) 警報とは、重大な災害が起こるおそれのある旨を警告して行う予報であり、注意報とは、災害が起こるおそれのある旨を注意して行う予報である。警報・注意報は、気象要素が本表の基準に達すると予想される場合に発表する。

(3) 大雨、洪水、大雪、高潮、波浪の警報・注意報、暴風警報、暴風雪警報、強風注意報、風雪注意報及び記録的短時間大雨情報では、基準における「…以上」の「以上」を省略した。また、乾燥注意報、濃霧注意報では、基準における「…以下」の「以下」を省略した。なお、上記以外の注意報では、基準の表記が多岐にわたるため、省略は行っていない。

(4) 表中において、現象による災害が極めて稀であり、災害との関係が不明確であるため具体的な基準を定めていない警報・注意報(洪水を除く。)についてはその欄を空白で示している。

(5) 大雨警報については、表面雨量指数基準に達すると予想される場合は「大雨警報(浸水害)」、土壌雨量指数基準に達すると予想される場合は「大雨警報(土砂災害)」, 両基準に達すると予想される場合は「大雨警報(土砂災害、浸水害)」として発表するため、大雨警報の欄中、(浸水害)は「大雨警報(浸水害)」, (土砂災害)は「大雨警報(土砂災害)」の基準をそれぞれ示している。

(6) 地震や火山の噴火等、不測の事態により気象災害にかかわる諸条件が変化し、通常の基準を適用することが適切でない状態となることがある。このような場合は、非常措置として基準のみにとらわれない警報・注意報の運用を行うことがある。また、このような状態がある程度長期間継続すると考えられる場合には、特定の警報・注意報について、対象地域を必要最小限の範囲に限定して「暫定基準」を設定し、通常より低い基準で運用することがある。

(7) 大雨警報・注意報の表面雨量指数基準は、市内において単一の値をとる。ただし、暫定基準を設定する際に市内の一部地域のみ通常より低い基準で運用する場合がある。この場合、本表には市内における基準の最低値を示している。

(8) 大雨警報・注意報の土壌雨量指数基準は1km四方毎に設定しているが、本表には市内における基準の最低値を示している。

1km四方毎の基準値については、気象庁ホームページ(https://www.jma.go.jp/jma/kishou/now/kijun/index_shisu.html)を参照のこと。

(9) 洪水の欄中、「〇〇川流域=10.5」は、「〇〇川流域の流域雨量指数 10.5 以上」を意味する。

(10) 洪水警報・注意報の流域雨量指数基準は、各流域のすべての地点に設定しているが、本表には主要な河川における代表地点の基準値を示している。主要な河川以外の河川も含めた流域全体の基準値は気象庁ホームページ

(https://www.jma.go.jp/jma/kishou/now/ki jun/index_kouzui.html) を参照のこと。

(11) 洪水警報・注意報の複合基準は、主要な河川における代表地点の（表面雨量指数，流域雨量指数）の組み合わせによる基準値を示している。その他の地点の基準値は気象庁ホームページ（https://www.jma.go.jp/jma/kishou/now/ki jun/index_kouzui.html）を参照のこと。

(12) 洪水の欄中、「指定河川洪水予報による基準」の「〇〇川 [△△]」は、洪水警報においては「指定河川である〇〇川に発表された洪水予報において、△△基準観測点で氾濫警戒情報又は氾濫危険情報の発表基準を満たしている場合に洪水警報を発表する」ことを、洪水注意報においては、同じく「△△基準観測点で氾濫注意情報の発表基準を満たしている場合に洪水注意報を発表する」ことを意味する。

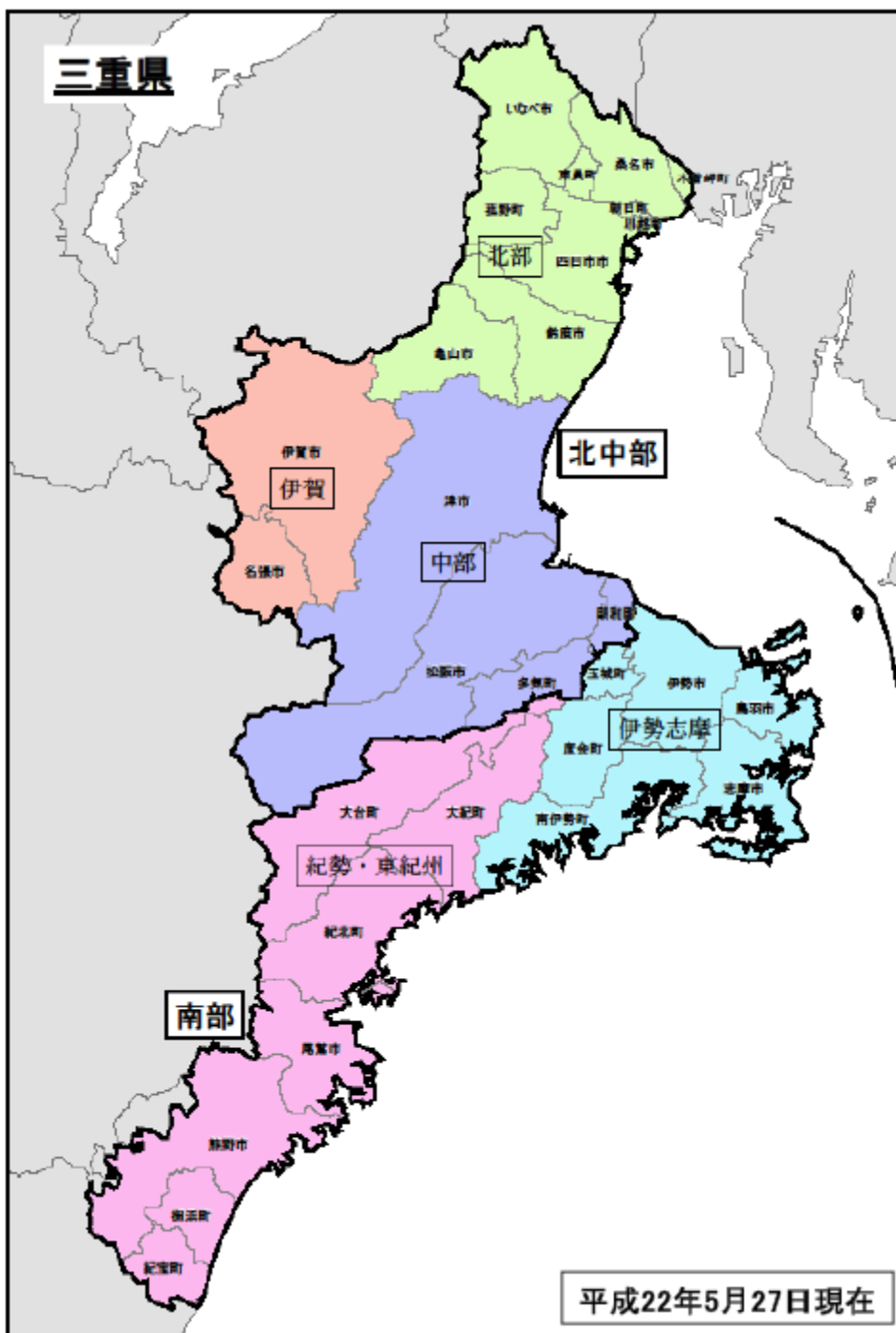
(13) 高潮警報・注意報の潮位は一般に高さを示す「標高」で表す。「標高」の基準面として東京湾平均海面（TP）を用いる。

44 三重県の天気予報、注意報・警報の細分区域（危機管理部）

天気予報は、三重県を北中部と南部に分けた一次細分区域単位で発表します。また、警報や注意報は、市町単位で発表します。

なお、警報・注意報の発表状況を地域的に概観するために、市町村等をまとめた地域で伝達することがあります。

津市は、一次細分区域「北中部」、市町村等をまとめた地域「中部」となります。



45 気象業務法及び水防法に基づく警報等の取扱要領（危機管理部）

1 目的

この要領は、気象業務法（昭和 27 年法律第 165 号）に基づく警報、注意報及び情報並びに水防法（昭和 24 年法律第 193 号）に基づく洪水予報及び水防警報を迅速かつ確実に伝達し、防災対策の適切な実施を図り、もって被害を最小限度に防止することを目的とします。

2 定義

この要領において、警報、注意報、洪水予報、水防警報及び情報とは次のとおりです。

(1) 警報

警報とは、気象業務法に基づき、県内のどこかで重大な災害の起こるおそれがあると予想される場合においては津地方気象台が、津波警報については気象庁本庁が、その旨を警告して行う予報をいいます。

(2) 注意報

注意報とは、気象業務法に基づき県内のどこかで災害の発生が予想される場合においては津地方気象台が、津波注意報については気象庁本庁が、この旨を注意して行う予報をいいます。

(3) 水防活動用予報及び警報

水防活動用予報及び警報とは、気象業務法に基づき、津地方気象台が気象、津波、高潮及び洪水について水防活動の利用に適合するため発表する予報及び警報をいいます。

(4) 洪水予報

河川の増水や氾濫等に対する水防活動のため、あらかじめ指定した河川について、区間を決めて水位又は流量を示して発表する警報及び注意報です。

雲出川及び雲出古川、櫛田川については、津地方気象台と三重河川国道事務所が共同して発表します。

(5) 水防警報

水防警報とは、水防法に基づき国土交通大臣又は知事がそれぞれ指定する河川、海岸又は湖沼において洪水又は高潮による災害の発生が予想される場合において、国土交通大臣の指定する河川については国土交通省出先機関の長が、知事の指定する河川については、知事又は知事の指定に基づき建設部長（緊急の場合においては土木事務所長）が水防を必要と認め警告を発するものをいいます。

(6) 情報

ア 情報とは、台風その他異常気象についてその状況を具体的に説明するもので、注意報及び警報の発表前あるいは発表中に刻々変わる異常気象の現況やこれらの推移について一般の利用に供するため随時津地方気象台から発表するものをいいます。

イ 記録的短時間大雨情報は、大雨警報発表中に県内で一時間に 120mm 以上の雨量をアメダスのほか、国土交通省が三重県内に設置している雨量観測所並びに三重県が管理している雨量観測所で観測した場合、あるいは解析雨量で解析された場合でかつ、キキクル（危険度分布）の「危険」（紫）が出現している場合に気象庁本庁が発表します。

注）解析雨量とは、気象レーダーによる面的な雨量分布の情報とアメダス又は三重県で管理している雨量観測所から得られる各地点の雨量をもとに、1 km 四方の細かい区域毎の推定雨量を解析したものです。

ウ 土砂災害警戒情報は、大雨による土砂災害発生の危険度が高まったとき、市町長が避難情報を発令する際の判断や住民の自主避難の参考となるよう、三重県と津地方気象台が共同して発表しています。

3 情報の伝達

情報の収集伝達通信系統図は、資料編に示します。

46 土砂災害の前兆現象（危機管理部）

種類	前兆現象	説明
土 石 流	近くで山崩れ、土石流が発生している	周辺の斜面や溪流は地形・地質や降水量がほぼ同じである場合がほとんどであり、近隣で崩落や土石流が発生している場合は、隣接する溪流でも土石流の発生する可能性が高い。
	立木の裂ける音や巨レキの流れる音が聞こえる	溪流の上流部で土石流が発生したために、巨レキがぶつかる音や立木の折れる音などが下流まで聞こえる現象。
	溪流の流水が急激に濁り出したり、流木などが混ざっている	溪流の上流部で土石流が発生し、土砂や倒木が溪流に流入、その後、流下してきたときに見られる現象。
	降雨が続いているにもかかわらず、水位が急激に現象し始める	溪流の上流で崩壊が発生し、河道を埋塞して天然ダムが形成され、溪流の水が貯留されたために見られる現象。天然ダム決壊により土石流が発生する可能性が高い。
	異様な山鳴りがする	溪流沿いの斜面内部の地下水の上昇による圧力の増加等に伴い、斜面内部の結合力が低下し、斜面全体が岩塊として変異（移動）して山鳴りが生じる現象。崩壊が起こり土石流発生につながる可能性が高い。
	異様なにおい（土臭い、ものの焼けるようなにおい、酸っぱいにおい、木のおい等）がする	溪流の上流で崩壊等がすでに発生し、巨レキ同士がぶつかり合うときのおいや崩壊土砂による土のおい、崩壊に伴って発生した流木のおいなどが下流に届いている現象。
	溪流付近の斜面が崩れだしたり、落石などが発生している	溪流沿いの斜面が崩れやすくなっている。大規模な崩壊が発生した場合、土石流発生の引き金となる。
が け 崩 れ	溪流の水位が降雨量の減少にもかかわらず低下しない	溪流に新たな、または過度の地下水の供給が生じているときに見られる現象。土石流発生の引き金となる。
	斜面に亀裂ができる	斜面内部の地下水位の上昇による圧力の増加等に伴い、斜面内部の結合力が低下し、斜面の弱い部分に沿って変異（亀裂）が生じる現象。崩壊に至る可能性が高い。
	小石が斜面からばらばらと落ち出す	斜面内部の地下水位の上昇による圧力の増加等に伴い、斜面内部の結合力が低下し、斜面の表層部の比較的弱い箇所から落石が生じる現象。崩壊に至る可能性が高い。
	斜面から異常な音、山鳴り、地鳴りが聞こえる	斜面内部の地下水位の上昇による圧力の増加等に伴い、斜面内部の結合力が低下し、斜面全体が岩塊として変異（移動）するとともに異常な音が発生する現象、崩壊に至る可能性が高い。
	斜面にはらみがみられる	斜面内部の地下水位の上昇による圧力の増加等に伴い、斜面内部の結合力が低下し、斜面に変異が生じる現象。崩壊に至る可能性が高い。
	普段澄んでいる湧水がにごってきた、水の吹き出しがみられる	地盤内部に新たな水道の形成または地下水量の増加による侵食量の増大のために見られる現象、斜面内部の空洞が拡大し、不安定化する。
地 す べ り	湧水の急激な増加、あるいは減少・枯渇が見られる	同 上
	地鳴り	地すべりブロック（土塊）の急激な移動により、地鳴りが発生する現象。
	家鳴り	地すべりブロック（土塊）の急激な移動により、地盤の変形や移動ブロックの境界付近で変異が生じ、建物等の家鳴りが発生する現象。
	根の切れる音	地すべりブロック（土塊）の急激な移動により、すべり面沿いやブロック境界付近の根が切断され、その音が聞こえる現象。
	地面の振動	地すべりブロック（土塊）の急激な移動により、地面の振動が発生する現象。
	木の枝先の触れ合う音（風のないとき）	地すべりブロック（土塊）の急激な移動により、ブロック上の木々が揺れる現象。
	亀裂や段差の発生・拡大	地すべりブロック（土塊）の移動により、その周辺部で亀裂や段差が発生・拡大する現象。
	地表面の凹凸の発生	地すべりブロック（土塊）の移動により、その周辺部で凹凸が発生する現象。
	擁壁のクラックや押し出し	地すべりブロック（土塊）の移動により、移動ブロックの境界付近を通過している道路やトンネルにクラックが発生する現象。
	舗装道路やトンネルの亀裂	地すべりブロック（土塊）の移動により、移動ブロックの境界付近を通過している道路やトンネルに亀裂が発生する現象。
	電線の緩みや引っ張り	地すべりブロック（土塊）の移動により、移動ブロックと外部との間に変異が生じ、その地域に設置されている電柱間で電線の緩みや引っ張りが見られる現象。
	建物等の変異（戸の締まりが悪くなる。壁に隙間ができる）	地すべりブロック（土塊）の移動により、地盤の変形や移動ブロックの境界付近で変異が生じ、建物等の変形が発生する現象。
	橋等に異常を生じる	地すべりブロック（土塊）の移動により、移動ブロックの境界にある橋梁に変異を生じる現象。
	落石や小崩壊の発生	地すべり末端付近の斜面で、地すべりの急激な変動のため落石や小崩落が発生する現象。
	地下水の急激な変化（枯渇や急増）	地盤内部に新たな水道の形成または地下水量の増加による侵食量の増大のために見られる現象、斜面内部の空洞が拡大し、不安定化する。
	地下水の濁り	同 上
	湧水の流量の変化（枯渇や急増）	同 上
	湧水の濁りの発生	同 上
	新しい湧水の発生	地すべりブロック内部の地下水位が急激に増加したため見られる現象。地すべり内部の水圧が上昇し、地すべりブロックを滑らす力（滑動力）が増大する。

XI 被害状況報告

47 被害状況報告基準（危機管理部）

被害項目		報 告 基 準	
人 的 被 害	死 者	当該災害が原因で死亡し、死体を確認したもの、又は死体を確認することができないが死亡したことが確実な者とする。	
	行方不明	当該災害が原因で所在不明となり、かつ、死亡の疑いのある者とする。	
	負傷者 (重傷者) (軽傷者)	災害のため負傷し、医師の治療を受け、又は受ける必要のある者のうち、「重傷者」とは、1ヶ月以上の治療を要する見込みの者とし、「軽傷者」とは、1ヶ月未満で治療できる見込みの者。なお、重軽傷者の別が把握できない場合は、とりあえず負傷者として報告する。	
住 家 の 被 害	住 家	現実にその建物を居住のために使用しているものをいい、社会通念上の住家であるかを問わない。	
	世 帯	生計を一にしている実際の生活単位をいう。	
	全 壊 (全 焼)	住家がその居住するための基本的機能を喪失したもの、すなわち、住家全部が倒壊、流失、埋没、焼失したもの、又は住家の損壊が著しく、補修により元通りに再利用することが困難なもので、具体的に住家の損壊、焼失若しくは流失した部分の床面積がその住家の延床面積の70%以上に達した程度のも、又は住家の主要な構成要素の経済的被害を住家全体に占める損害割合で表し、その住家の損害割合が50%以上に達した程度のもとする。	
	半 壊 (半 焼)	住家がその居住のための基本的機能の一部を滅失したもの、すなわち、住家の損壊が著しいが、補修すれば元通りに再利用できる程度のも、具体的には損壊部分が、その住家の延床面積の20%以上70%未満のも、又は住家の主要な構成要素の経済的被害を住家全体に占める損害割合で表し、その住家の損害割合が20%以上50%未満のも。	
	準半壊	住家が半壊又は半焼に準ずる程度の損傷を受けたもので、具体的には損壊部分がその住家の延床面積の10%以上20%未満のも、または住家の主要な構成要素の経済的被害を住家全体に占める損害割合で表し、その住家の損害割合が10%以上20%未満のもとする。	
	一部破損	住家の損壊程度が半壊に至らないもの。ただし、窓ガラス2~3枚割れた程度のもは除く。	
	床上浸水	全壊及び半壊に該当しない場合であって、浸水がその住家の床上に達した程度のも、又は土砂、竹木等のたい積等により一時的に居住することができない状態となったもの。	
	床下浸水	床上浸水にいたらない程度に浸水したもの。	
非住家の被害		非住家(住家以外の建物)のうち全壊、半壊程度の被害を受けたもの。なお、官公署、学校、病院、公民館、神社仏閣等は非住家とする。ただし、これらの施設に常時、人が居住している場合には、当該部分は住家とする。「公共建物」とは、例えば、役場庁舎、公民館、公立保育園等の公用、又は公共の用に供する建物とする。「その他」とは、公共建物以外の倉庫、土蔵、車庫等の建物とする。	
そ の 他 被 害	田 畑 被 害	流失 埋没	耕地が流失し、又は砂利等のたい積のため耕作が不能となったもの。
		冠水	植付け作物の先端が見えなくなる程度に水につかったもの。
	文 教 施 設	小学校、中学校、高等学校、大学、高等専門学校、盲学校、聾学校、養護学校及び幼稚園における教育に供する施設をいう。	
	道 路	「道路」とは、道路法第2条第1項に規定する道路のうち、橋りょうを除いたものとする。「道路決壊」とは、高速自動車道、一般国道、都道府県及び市町村道の一部が損壊し、車両の通行が不能となった程度の被害をいう。	
橋りょう	「橋りょう」とは、道路を連結するために河川、運河等の上に架設された橋とする。「橋りょう流失」とは、橋りょうの一部又は全部が流失し、車両の通行が不能となった程度の被害をいう。		

被害項目		報 告 基 準
	河 川	「河川」とは、河川法（昭和 39 年法律第 167 号）が適用され、若しくは準用される河川若しくはその他の河川又はこれらのものの維持管理上必要な堤防、護岸、水制、床止その他の施設若しくは沿岸を保全するために防護することを必要とする河岸とする。 「堤防決壊」とは、河川法にいう 1 級河川及び 2 級河川の堤防、あるいはため池の堤防が決壊し、復旧工事を要する程度の被害をいう。
	砂 防	「砂防」とは、砂防法第 1 条に規定する砂防施設及び同法第 3 条の規定によって同法が準用される砂防のための施設又は同法第 3 条の 2 の規定によって同法が準用される天然の河岸とする。
	清掃施設	「清掃施設」とは、ごみ処理及びし尿処理施設とする。
	鉄 道	「鉄道不通」とは、汽車、電車等の運行が不能になった程度の被害とする。
	電 話	「電話」とは、通信不能になった一般回線数のうち最大時の回線数をいう。
	電 気	「電気」とは、停電した戸数のうち最大時の戸数をいう。
	水 道	「水道」とは、断水している戸数のうち最大時の戸数をいう。
	ガ ス	「ガス」とは、一般ガス事業又は簡易ガス事業で供給停止となっている戸数のうち最大時の戸数をいう。
	ブロック塀	「ブロック塀」とは、倒壊したブロック塀又は石塀の箇所数をいう。
被災者	被災世帯	「被災世帯」とは、災害により住家が全壊、半壊及び床上浸水の被害を受け、通常の生活を維持できなくなった生計を一にしている世帯とする。例えば、寄宿舎、下宿、その他これに類する施設に宿泊するもので共同生活を営んでいるものについては、これを一世帯として扱い、又は同一家屋の親子、夫婦であっても、生活が別であれば分けて扱うものとする。
	被災者	「被災者」とは、被災世帯の構成員とする。

注 1：住家被害戸数については「独立して家庭生活を営むことができるように建築された建物、又は完全に区画された建物の一部」を戸の単位として、算定するものとする。

注 2：損壊とは、住家が被災により損傷、劣化、傾斜等何らかの変形を生じることにより、補修しなければ元の機能を復元し得ない状況に至ったものをいう。

注 3：主要な構成要素とは、住家の構成要素のうち造作等を除いたものであって、住家の一部として固定された設備を含む。

48 被害状況報告様式（別表1）（危機管理部）

〔災害概況速報〕

報告日時	
市町村名	
報告者	

災害名 (第 報)

災害の概況	発生場所		発生日時	月	日	時	分			
被害の状況	死傷者	死者	人	不明	人	住家	全壊	棟	一部損壊	棟
		負傷者	人	計	人		半壊	棟	床上浸水	棟
応急対策の状況										

49 被害状況報告様式（別表2）（危機管理部）

〔被害状況速報〕

都道府県				区 分			被 害
災害名 報告番号	災 害 名 第 報 (月 日 時 現在)	田	流失・埋没	ha			
			冠水	ha			
		畑	流失・埋没	ha			
			冠水	ha			
報 告 者			文教施設	箇所			
			病院	箇所			
区 分		被 害		道路	箇所		
人的被害	死者	人		橋りょう	箇所		
	行方不明者	人		河川	箇所		
	負傷者	重傷	人		港湾	箇所	
		軽傷	人		砂防	箇所	
住 家 被 害	全 壊	棟		そ の 他	清掃施設	箇所	
		世帯			崖くずれ	箇所	
		人			鉄道不通	箇所	
	半 壊	棟			被害船舶	隻	
		世帯			水道	戸	
		人			電話	回線	
	準 半 壊	棟					
		世帯					
		人					
	一 部 破 損	棟			電気	戸	
		世帯			ガス	戸	
		人			ブロック塀等	箇所	
床 上 浸 水	棟						
	世帯						
	人						
床 下 浸 水	棟		被災世帯数	世帯			
	世帯		被災者数	人			
	人						
非住家	公共建物	棟		火 災 発 生	建 物	件	
	そ の 他	棟			危険物	件	
					その他	件	

区 分		被 害		災害対策本部等の 設置状況	都道府県			
公立文教施設		千円						
農林水産業施設		千円						
公共土木施設		千円						
その他公共施設		千円						
小 計		千円						
公共施設被害市町村数		千円						
そ の 他	農業被害	千円		災害救助法 摘要市町村名	市 町 村			
	林業被害	千円						
	畜産被害	千円						
	水産被害	千円						
	商工被害	千円						
	その他	千円						
被害総額		千円			計	団体		
備 考	災害発生場所			消防職員出動延人数		人		
	災害発生年月日			消防団員出動延人数		人		
	災害の種類概況							
	応急対策の状況							
	・ 消防、水防、救急・救助等消防機関の活動状況							
	・ 避難の勧告・指示の状況							
	・ 避難所の設置状況							
・ 他の地方公共団体への応援要請、応援活動の状況								
・ 自衛隊の派遣要請、出動状況								

※ 被害額は省略することができるものとする。

50 被害状況報告様式（別表3）（危機管理部）

被害速報送受信票

人的被害の状況

発生（覚知）日時	発生場所	原因	年齢 性別	状況	氏名 職 業	住 所

住家等被害の状況

発生（覚知）日時	発生場所	原因	種別 その他	棟数	世帯数	人数	状 況

避難の状況

発生（覚知）日時	発生地区	発令等	避難場所	世帯数	人数	ピーク時		解除日時
						世帯数	人数	

市町村道路通行止めの状況

発生（覚知）日時	路線名称	通行止めの区間	解除見込み日時	原因	摘 要

道路情報

発生（覚知）日時	番号	道路管理者 路線名	箇所名 (規制区 間)	規制原因 規制内容	規制（災害） 解除見込日時	迂回路有無 迂回路線名	摘 要

交通機関の状況

発生（覚知）日時	名称	運休区間	復旧見込日時	原因	摘要

地すべり・山（崖）崩れの状況

発生（覚知）日時	発生場所	状況	人的（家屋）被害の有無	摘要

ライフラインの状況

発生（覚知）日時	名称	発生地域	原因	戸数	状況	復旧見込時間	摘要

水道被害の状況

発生（覚知）日時	発生地域	原因	戸数	状況	復旧見込時間	摘要

火災の状況

発生（覚知）日時	発生地域	火災の状況	火災件数	摘要

船舶の状況

発生（覚知）日時	発生場所	原因	船舶名	沈没	流出	破損	摘要

田畑の状況

発生（覚知）日時	発生場所	田 (ha)		畑 (ha)		原因	摘要
		流埋	冠水	流埋	冠水		

その他の状況

発生（覚知）日時	名称	発生場所	原因	状況	摘要

XII その他

51 消防団の組織（消防本部）

地 域	消防団	区 分	役職名又は分団等
全 域	津市消防団定員 2287人	団本部	消防団長・本部副団長
			学生機能別団員
			事業所機能別団員
津		津方面団	方面団本部
			新町分団
			養正分団
			敬和分団
			橋北分団
			栗真分団
			白塚分団
			一身田分団
			大里分団
			高野尾分団
			安東分団
			楡形分団
	片田分団		
	神戸分団		
	橋南分団		
	藤水分団		
	高茶屋分団		
雲出分団			
デージー分団			
久 居	久居方面団	方面団本部	
		第1分団	
		第2分団	
		第3分団	
		第4分団	
		第5分団	
		第6分団	
		第7分団	
		第8分団	
		第9分団	
		第10分団	
第11分団			
河 芸	河芸方面団	方面団本部	
		第1分団	
		第2分団	
		第3分団	
芸 濃	芸濃方面団	方面団本部	
		第1分団	

	津市消防団定員 2287人		第2分団
			第3分団
			第4分団
			第5分団
			ささゆり分団
美里		美里方面団	方面団本部
			第1分団
			第2分団
			第3分団
			第4分団
			アザリア分団
安濃		安濃方面団	方面団本部
			草生分団
			村主分団
			安濃分団
			明合分団
香良洲		香良洲方面団	方面団本部
			第1分団
			第2分団
			第3分団
			第4分団
			第5分団
			第6分団
一志		一志方面団	方面団本部
			第1分団
		第2分団	
		第3分団	
		第4分団	
		コスモス分団	
白山	白山方面団	方面団本部	
		第1分団	
		第2分団	
		第3分団	
		第4分団	
		第5分団	
		しらさぎ分団	
美杉	美杉方面団	方面団本部	
		第1分団	
		第2分団	
		第3分団	
		第4分団	
		第5分団	
		第6分団	
		第7分団	
		めぐみ分団	

52 地区防災計画

(香良洲地区防災計画)

香良洲地区防災計画 津波

香良洲町の概要・特性

- ・三重県津市沿岸部の東南に位置
- ・雲出川と雲古川、伊勢湾に囲まれた三角州(3.9km²)
- ・地区内の大半が海拔2m未満の平坦地
- ・人口 / 世帯数 4,220人 / 2,039世帯

(令和7年3月31日現在)

- 香良洲地区の津波避難ビル 7ヶ所
- ・香海中学校
 - ・香良洲小学校
 - ・香良洲歴史資料館
 - ・掘割ポンプ場
 - ・川口ポンプ場
 - ・7ヶ所の収容人数 3千人

※上記7ヶ所に加え、香良洲高台防災公園が令和7年4月1日より供用開始しました。

南海トラフ地震発生時の被害想定

- 理論上最大震度 7
- 理論上最大津波高 6m
- 津波(1m)到達時間 57分

※令和7年3月に国が発表した被害想定の見直しによる

- 津波を伴わない地震指定避難所 7ヶ所
- ・香海中学校
 - ・香良洲小学校
 - ・香良洲歴史資料館
 - ・サンデルタ香良洲
 - ・香良洲公民館
 - ・香良洲公民館
 - ・まつぼっくり作業所
 - ・香良洲体育館

地区の目標 「高まる意識 つながる思い みんなが安全・安心に暮らせる 防災まちづくり」

地区の5つの課題と3つの取組方針

1. 自治会と自主防災会の役員の重複等により防災活動が停滞している
2. 地域の活動主体の役割分担が不明確である

共助のための体制づくりを進めます

役員の重複を解消するため、地区防災計画の策定に携わった主なメンバー、及び専門知識を有する消防関係者等で理事職を構成し、事業の継続性を確保した組織の自立化を進める。また、各区には防災会長(区長)のほかには防災担当員を追加配置し、地域での防災力の強化を図る。

3. 地域住民の防災意識が不足している

一人ひとりの防災意識を高める防災教育を進めます

自主防災協議会のメンバーと住民が直接語り合う地区懇談会を各区で開催する。小学生や中学生の地区防災訓練への参加等、次世代を担う若い世代へ防災教育を行う。その他、防災アンケート等、様々な切り口でのアプローチを行う。

4. 避難時の行動計画・ルールが十分に共有されていない
5. 災害時における要配慮者への対策が不十分である

避難に備えたルールづくりを進めます

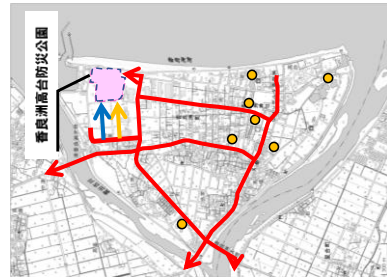
香良洲高台防災公園

地域全体が浸水区域となる香良洲地域に、公共事業の排土土を有効利用し、平時には公園として、また、巨大地震に伴う津波発生時には車で避難できる高台として、香良洲高台防災公園が完成しました。海拔10m、面積5.4ha、ヘリコプター離発着可能令和7年4月より供用開始しました。

※ 避難の原則は徒歩です。避難行動要支援者、及びその支援者は車での避難が可能です。



香良洲地域の津波避難の原則



- 1 高茶屋方面へ避難

避難する時間がない場合

- 2 近くの津波避難ビルへ避難

香良洲高台防災公園

香良洲地域に新たにできた津波避難場所

避難の原則は**徒歩**
徒歩での避難が困難な要配慮者や高齢者は避難に車を利用することが可能

迅速で安全な避難のため、車避難と徒歩避難と分ける

《車避難》(赤い道路)

地震による道路の損壊が予想されるため、香良洲地域内の幹線道路を利用して避難

《徒歩避難》

地震による建物やブロック塀などの倒壊が無い道路を選択あらかじめ自分たちの避難経路を確認しておくことが大切

(丹生俣地区防災計画)

丹生俣地区防災計画(土砂災害避難計画)		
丹生俣地区の目標	人口	世帯数
	151人	80世帯
		65歳以上の割合
		68.87%
		(令和2年12月31日現在)

「被災ゼロ 事前の準備が身を守る」

避難する際の基本的な考え方

- ・土砂災害警戒区域にからない場所へ避難するのが大原則になります。
- ・危機意識を持って早めの避難を心がけるとともに、予め避難先を決めておきましょう。
- ・お年寄りや体の不自由な方などを地域で助けあい、それぞれができるベストを尽くしましょう。
- ・土砂災害の危険が迫っている時、津市から注意喚起や避難勧告等の情報が発令された際には、速やかに避難しましょう。

丹生俣地区の避難先

- ・台風接近など大雨が予想できる時などは、親類や友人、宅等の安全な場所(土砂災害警戒区域にからない場所)へ早期に避難しましょう。
- ・お年寄りや体の不自由な方などは、福祉施設を活用するなど、特に早期に避難しましょう。
- ・時間に余裕がある場合は、土砂災害警戒区域にからない市の指定避難所へ避難しましょう。(例:八幡高齢者生活福祉センターなど)
- ・丹生俣多目的集会所については、土砂災害警戒区域にからることから大雨警報(土砂災害)発表時には、避難所として開設しないが、地域の拠点となる施設であることから、安全な避難先へ避難する前の中継所として活用します。
- ・土砂災害警戒区域外の指定避難所へ避難することが困難な場合は、中俣集会所や天理教団司分教会へ避難します。
- ・八手俣川が増水し中俣集会所や天理教団司分教会が浸水する危険が高まった際には、より高いところにある空家を活用します。
- ・自宅が土砂災害警戒区域や土砂災害特別警戒区域にかかっていない場合は、自宅に留まることも一つの避難行動となります。

台風接近前の避難

- ・親類や友人宅へ
- ・福祉施設の活用も検討

台風接近直前の避難

- ・市の指定避難所へ
- ・丹生俣多目的集会所も中継所として活用
(避難勧告等発令時は使用できません)

避難勧告等発令時

- ・中俣集会所や天理教団司分教会へ

八手俣川増水時

- ・浸水のおそれのないより高いところにある空家へ

避難時のルール

- ・避難する際には、避難先を隣近所等に連絡することとし、連絡を受けた住民は、速やかに自治会(自主防災協議会)会長へ報告します。
- ・大雨時に避難する際には、一人で避難せず、複数人で避難します。
- ・自治会(自主防災協議会)会長は地区住民の避難先を把握し、避難先への避難支援が必要ないかどうかを確認します。
- ・避難支援する際には、要支援者に対して、要支援者の方針に即して、複数の支援者で対応するように予め決めておきます。

避難勧告等の情報の入手方法

- ・同報系防災行政無線
- ・電話応答システム
- ・津市防災情報メール
- ・ファクス配信
- ・エリアメール
- ・CATV
- ・広報車
- ・緊急告知ラジオ
- ・津市HP



<http://www.info.city.tsu.mie.jp/>

同報系防災行政無線による避難勧告等の伝達パターン

サイレンパターン	吹鳴:5秒 休止:6秒 吹鳴:5秒 吹鳴:3秒 吹鳴:3秒 吹鳴:3秒 吹鳴:3秒 吹鳴:3秒
内容	避難勧告 (サイレン音+音声放送)
音声放送内容 (参考)	土砂災害が発生する危険性が高まっているため、〇時〇分に〇〇地区に避難勧告を発令しました。
	避難指示(緊急) (サイレン音+音声放送)
	近隣で土砂災害が発生しており、大変危険な状態であるため、〇時〇分に〇〇地区に避難指示(緊急)を発令しました。

津西ハイタウン地区防災計画

津西ハイタウン自治会・自主防災会

津西ハイタウンのすがた

昭和62(1987)年旧津市西部の丘陵地に造成された住宅団地
 世帯数…720戸、人口…1,783人(2020年3月31日時点)
 面積…約0.3km²、海抜(セントラルパーク基準)…21.6m

※ハザードマップから・南海トラフ地震想定震度≪6強≫・津波浸水地域≪対象外≫・津波浸水地域≪対象外≫・土砂災害(特別)警戒区域≪急傾斜地4か所≫

計画の基本方針

在宅(自宅)避難を基本とし、安否確認など
 共助による見守りを徹底します。(注)

(注)ただし、自宅が崩壊し又は崩壊の危険があり、在宅が困難な場合は、指定避難所や友人・知人宅、マイカー内など最善な場所へ避難します。

活動目標

災害発生時の活動

- ・災害対策本部の設置 集会所に自治会長を本部長とする災害対策本部を設置して、自主防災活動を推進します。
- ・安否確認と被害実態の掌握 住民による「向こう三軒両隣」の安否確認を行い、その結果をブロック長・班長が集約して災害対策本部で被害実態を掌握します。
- ・災害時要支援者対策 ブロック長・班長が近隣住民と協力して、「災害時要支援者」の安全を確保します。
- ・災害発生時の支援 リ災者(世帯)に対して、消火器による初期消火や負傷者の救出・救助と応急救護、その他被害の拡大防止についての支援活動を行います。

平常時の活動

- ・防災知識の普及・啓発活動 各種研修会や防災訓練を計画的に実施して、防災意識の醸成と防災に関する知識・技能の向上に努めます。
- ・共助の充実 ブロック単位の活動や「明寿会」、趣味のグループなどが主体となった『顔の見える防災活動』を推進して、住民相互の共助意識の醸成に努めます。
- ・防災情報の収集・活用 『助け合い住民台帳』や『災害時要支援者名簿』を作成して災害発生等に備えるほか、防災関連情報の収集・活用に努めます。
- ・防災資機材等の整備・保全 防災倉庫等に災害発生時に活用する資機材を備蓄し、常に使用できるよう点検・整備に努めます。
- ・各家庭における防災必需品の備蓄 防災必需品の共同購入を行うほか、食料品や日用品等の「ローリングストック」に心掛けるよう啓発します。
- ・各家庭における耐震対策 自宅の耐震診断や家具等の転倒防止対策、ガラス飛散防止対策等の地震対策に心掛けるよう啓発します。

津西ハイタウンの防災力

【プラス面】

- ・津波、河川氾濫による洪水、大規模土砂災害の心配がない環境
- ・全戸が昭和56年の耐震基準に適合する住宅

【マイナス面】

- ・住民の高齢化が進展
- ・宅地造成による地盤の弱い部分がある
- ・自治会の歴史が浅く、地域の連帯感が希薄

在宅避難に耐えうる自助を促進します。

『顔の見える防災活動』を推進し、
 【地域の絆】を培います。

(脇田山団地)

脇田山団地の地区防災計画概要		
脇田山団地自治会・自主防災会 R7.5 現在		
脇田山団地の現状～調査（アンケート）結果など、津市作成ハザードマップから想定		
<p>居住実態・・・全172世帯未調査</p> <p>1～2人暮らし46%、高齢者がいる世58%、乳幼児がいる世帯2%、要支援の要望世帯24%、自力避難不可能世帯14%</p>	<p>リスク対応プラス面～ハザードマップ</p> <p>津波浸水、洪水浸水のリスクは極めて低い 大地震による液状化のリスクは低い</p>	<p>リスク対応マイナス面～アンケート結果</p> <p>109世帯63%木造家屋、うち昭和56年以前築54世帯50%、道路側にブロック塀あり41%老朽化92% ハザードマップを見た世帯49% 食料・家族に必要な非常持出しの備え37%</p>
<p>計画の基本方針（3本建て）～居住実態・災害リスクを踏まえ、在宅避難を前提に</p>		
<p>1 自助の備え促進</p>	<p>2 住民相互の顔の見える化</p>	<p>3 共助による見守り</p>
<p>活動目標</p>		
<p>1 平時時の活動</p> <p>① 各家庭での備蓄・耐震化等～各家庭での7日間の備え、各家内での安全な居場所の確保を促進する。 ② 防災知識の普及啓発～計画的、継続的に防災学習会を開催し、団地住民全員が参加出来るよう実施体制を構築する。 ③ 防災資機材等の備蓄保全～団地自治会・自主防災会として災害発生時に使える資材を確保し、使用方法の習熟を図る。 ④ 共助の充実～防災学習会を始め、サロン活動などの場を活用し、共助の前提となる住民相互の顔の見える化を促進する。 ⑤ 防災情報の収集活用～情報入手伝達手段の多様化を踏まえ、団地住民の正しい防災情報の入手、活用の方法を身に付ける。</p>		
<p>2 災害発生時の活動</p> <p>① 消火活動など～火災の発生に際し、認知時の早期対応・初期消火を図るため、消火機器を迅速・適正に使用する。 ② 災害時要援者への対応～現在48人の災害時要援者が指定されており、その個別支援計画に基づき臨機応変に対応する。 ③ 安否確認と被害の掌握～玄関口への黄色布掲出、災害時伝言ダイヤル171の活用などを推進するとともに、住民台帳を準備する。 ④ 地区災害対策本部の設置～在宅避難者への行政対応に備え、集会所に団地本部を設置して、受援体制を備える。</p>		

53 要配慮者利用施設一覧（危機管理部）

(1) 浸水想定区域内における要配慮者利用施設一覧

No.	施設名	住所
1	デイサービスだんだん	津市一志町石橋 239-1
2	グループホームレモンの里・認知症対応型通所介護事業所レモンの里	津市神納 418-1
3	デイサービスセンター音色	津市観音寺町 64-7
4	老人短期入所栗真みかんの里	津市栗真中山町 79-2
5	はーとらいふ津	津市栄町 4 丁目 185
6	老人短期入所施設渋見苑	津市渋見町 42-1
7	デイサービスいちごくん	津市末広町 1039-3
8	高齢者グループホームあじさいの家	津市高洲町 17-17
9	高齢者グループホーム水仙の家	津市高洲町 33-6
10	みどり津デイサービスセンター	津市高茶屋小森町 132-6
11	北郊デイサービスセンター	津市栗真中山町 84-2
12	グループホーム潮風	津市阿漕町津興 214-2
13	安東苑	津市安東町 2004
14	愛の家グループホーム一志	津市一志町井生 220-1
15	介護老人保健施設万葉の里	津市一志町高野 236-5
16	デイリハセンターナゴミ	津市一志町片野 121-9
17	デイサービスセンターつくしんぼ・グループホームつくしんぼ一色	津市一色町 240
18	レッツ倶楽部津南	津市雲出長常町 1103-4 エイトマンション 1F
19	津老人保健施設アルカディア	津市乙部 11-5
20	ニチイケアセンター津	津市下弁財町津興 244
21	グループホームくつろぎの家	津市河芸町東千里 13-2
22	医療法人緑の風介護老人保健施設いこいの森	津市河芸町東千里 3-1
23	憩いの汀 I	津市海岸町 14-20
24	ケアパートナー津	津市江戸橋 2 丁目 109
25	あそかデイサービスセンター	津市寿町 7-11
26	ニチイケアセンター八町	津市新町 2 丁目 8-12
27	かいまデイサービスセンター	津市西古河町 24-21
28	グループホームたんぼぼ	津市津興 140-6
29	グループホーム・小規模多機能ホームとのむら	津市殿村 1553
30	ジョイリハ津東丸之内	津市東丸之内 14-32
31	シルバータウン新町グループホーム・デイサービスセンター	津市南丸之内 7-12
32	憩いの汀 II	津市末広町 5-45
33	グループホームおたっしや長屋	津市野田 165
34	愛ケアデイサービス・グループホームなのはな	津市柳山津興 3306

No.	施設名	住所
35	なごやかデイサービスセンター	津市柳山津興 3308
36	デイサービスあこぎ苑	津市柳山津興 363-26
37	デイサービス幸の里	津市河辺町 2692
38	デイサービスセンター渚園	津市津興 369-4
39	通所介護津の家	津市長岡町 233-7
40	白山小規模多機能型居宅介護施設シルバーケア豊壽園	津市白山町川口 7778
41	特定非営利活動法人在宅支援サービス青空	津市半田 212-1
42	みえ医療福祉生協デイサービスえがお	津市柳山津興 1548
43	レッツ倶楽部栗真	津市栗真小川町 620
44	地域総合ケアセンター認知症対応型グループホームシルバーケア豊壽園 認知症対応型通所介護シルバーケア豊壽園	津市高茶屋小森町 4159
45	実践第一夢窓苑	津市大倉 11-4
46	八幡園デイサービスセンター・グループホーム	津市津興 2947
47	ショートステイはまかぜ・デイサービスはまかぜ	津市白塚町 3568-4
48	白塚通所介護センターシルバーケア豊壽園	津市白塚町 58-14
49	グループホーム渚園	津市柳山津興 382-4
50	デイサービスいちごさん	津市末広町 919
51	デイサービスいやさか	津市大門 29-18
52	デイサービスいちし	津市一志町井関 132-9 エレボール I 1階
53	デイサービスうめだ	津市鳥居町 51
54	レッツ倶楽部片田	津市片田志袋町 223-1
55	デイサービス凧	津市白塚町 4571
56	療養通所介護いちし	津市一志町日置 46
57	だんらの家栗真	津市栗真町屋町 608-7
58	幸和病院介護医療院	津市一身田町 767
59	デイサービスセンターいつき津	津市一身田平野 32-1
60	心楽デイサービス	津市一志町大仰 58
61	デイサービスるあな	津市末広町 991-7
62	安濃幼稚園	津市安濃町内多 476
63	村主幼稚園	津市安濃町連部 91-5
64	川合幼稚園	津市一志町八太 1164-1
65	高田幼稚園	津市一身田町 746
66	三重大学教育学部附属特別支援学校	津市観音寺町 484
67	聖ヤコブ幼稚園	津市丸之内 34-16
68	南立誠幼稚園	津市桜橋 2丁目 39
69	桃園幼稚園	津市新家町 873-1
70	敬和幼稚園	津市中河原 445

No.	施設名	住所
71	藤水幼稚園	津市藤方 1627
72	ふたば幼稚園	津市白塚町 3647-1
73	特別養護老人ホーム津の街	津市一身田平野 726-6
74	憩いの里津ケアホーム	津市一身田平野 726-3
75	高齢者介護ホームナゴミガーデン	津市一志町片野 367-1
76	いちしの里	津市一志町日置 46
77	有料老人ホーム大ちゃん	津市一志町片野 223-2
78	大園荘	津市大園町 4-29
79	特定施設入居者生活介護虹の夢津	津市観音寺町 152
80	サービス付き高齢者向け住宅・デイサービス「安濃津ろまん」	津市神戸 154-9
81	lasincerite 雲出	津市雲出本郷町 1523-4
82	有料老人ホーム安心	津市下弁財町津興 3032
83	サービス付き高齢者向け住宅カトレア下弁財	津市下弁財町津興 816
84	住宅型有料老人ホーム虹	津市末広町 1039-2
85	ヴィーゲ	津市白山町川口 3141
86	有料老人ホームゆりの里	津市柳山津興 3307
87	高田ケアハウス	津市一身田町 277
88	特別養護老人ホームみえ愛の里 特別養護老人ホームみえ愛の里デイサービス愛の里 特別養護老人ホームみえ愛の里ショートステイ愛の里	津市雲出本郷町 2128
89	特別養護老人ホームフルハウス フルハウスショートステイセンター フルハウスデイサービスセンター フルハウスデイサービス笑 グループホームフルハウス	津市香良洲町 1990
90	特別養護老人ホーム第二フルハウス 第二フルハウスショートステイセンター	津市香良洲町 3952-1
91	特別養護老人ホーム千年希望の杜美杉 ショートステイセンター千年希望の杜美杉 デイサービスセンター千年希望の杜美杉	津市美杉町八知 729-1
92	わが家千里	津市河芸町上野 3887-1
93	特別養護老人ホームシルバーケア豊壽園 地域総合ケアセンター第1通所介護センターシルバーケア豊壽園	津市高茶屋小森町 4152
94	陽だまりの丘片田	津市片田井戸町 268
95	シニアハウスエミタス	津市高茶屋小森町 5
96	金と銀	津市津興 35
97	有料老人ホーム優喜	津市藤方 2255-3
98	サービス付高齢者向け住宅虹	津市末広町 918
99	有料老人ホームグリーンヒル	津市緑が丘1丁目 1-1
100	住宅型有料老人ホーム太陽・デイサービス太陽	津市白塚町 2216
101	ハーモニーハウス津・大園	津市大園町 5-45
102	有料老人ホームここよ本店	津市垂水 522-1
103	シニアハウスなないろ	津市末広町 994

No.	施設名	住所
104	サービス付き高齢者向け住宅おおのき	津市一志町大仰 58
105	ケアハウスシルバーケア豊壽園 地域総合ケアセンターケアハウスシルバーケア豊壽園 地域総合ケアセンター津通所リハビリセンターシルバーケア豊壽園 地域総合ケアセンター津介護老人保健施設シルバーケア豊壽園 地域総合ケアサービスセンター第2通所介護センターシルバーケア豊壽園	津市高茶屋小森上野町 737
106	ルミナスビレッジ曾根・ルミナスビレッジ曾根デイサービスセンター	津市安濃町曾根 833-6
107	特別養護老人ホーム青松園 青松園デイサービスセンター通所介護事業所 青松園ショートステイ事業所	津市高洲町 15-43
108	サービス付き高齢者向け住宅すまいるはうす藤方 すまいるはうす藤方デイサービスセンター	津市藤方 1529
109	有料老人ホームレモンの里・通所介護事業所レモンの里	津市神納 417
110	津こども園	津市南河路 246
111	高田保育園	津市一身田町 280
112	第二はなこま保育園	津市高茶屋小森上野町 778
113	津みどりの森こども園	津市神戸 332-1
114	清泉愛育園	津市新町 1 丁目 8-13
115	安濃保育園	津市安濃町曾根 710-2
116	一志こども園	津市一志町高野 1451
117	川合保育園	津市一志町八太 1017-1
118	志登茂保育園	津市一身田平野 361-1
119	雲出保育園	津市雲出本郷町 1165
120	風の子認定こども園	津市雲出島貫町 1735-5
121	香良洲浜っ子幼児園	津市香良洲町 5722
122	高洲保育園	津市高洲町 12-31
123	乙部保育園	津市寿町 12-5
124	上浜保育園	津市一身田中野 423-1
125	津カトリックこども園	津市西丸之内 18-21
126	橋南保育園	津市船頭町津興 1691
127	相愛保育園	津市相生町 77
128	つまちなか保育園	津市大門 7-15 津センターパレス 4F
129	中央保育園	津市中央 8-8
130	藤水認定こども園	津市藤方 1531
131	認定子供園清泉幼稚園	津市南丸之内 9-12
132	ぼだいじこども園	津市南中央 10-18
133	清泉ひかり愛育園	津市半田 1442-1
134	八知保育園	津市美杉町八知 5516-1
135	あひる保育所（みえ医療福祉生活協同組合）	津市寿町 16-24
136	公園西保育園	津市長岡町 9-3
137	さくら保育園	津市河芸町影重 1140-1

No.	施設名	住所
138	栗真保育園	津市栗真小川町 274
139	はなこま保育園	津市高茶屋小森町 4159
140	津愛児園	津市桜橋 3 丁目 45-1
141	つ保育園	津市藤方 2670
142	白塚愛児園	津市白塚町 5334
143	三重保育院乳児保育所・三重保育院	津市柳山津興 3310
144	ニチキッズさくらばし保育園	津市桜橋二丁目 133 ポレスター桜橋 1F
145	イオンゆめみらい保育園津南	津市高茶屋小森町 145 イオンモール津南 1F
146	エトワール保育園	津市一志町日置 46
147	たけいちこどもの家 (榊厚生会)	津市上弁財町 9-36
148	NPO法人バンビーニこども村保育園	津市安濃町太田 1841-3
149	保育ルームエヘル	津市藤方 940-7
150	小さなうち園ぼっぼのおうち	津市洪見町 15-10
151	保育所ここよ	津市垂水 636
152	三重インターナショナルスクール	津市南中央 4-16
153	国立大学法人三重大学さつき保育園	津市江戸橋 2-174
154	三重ヤクルト販売(株)一志センター	津市一志町田尻 29-1
155	三重ヤクルト販売(株)津南センター	津市藤方 1216-1
156	ちーくたっく	津市西丸之内 14-6
157	みのり苑	津市一身田平野 362-1
158	みどり自由学園	津市乙部 33-5
159	すばる児童館	津市一身田平野 360-1
160	川合児童館	津市一志町八太 1008-1
161	さくら児童館	津市中河原 2075
162	津市まん中こども館	津市大門 7-15
163	放課後等デイサービススプルース	津市一志町高野 530-3
164	サンフラワーワークス	津市木造町 1825-1
165	あしびな	津市一志町八太 1671-2
166	星たるハウス (スペース・コスモ)	津市小舟 393-7
167	アザレア	津市上浜町 1 丁目 254
168	ダルクホーム 2	津市上浜町 2 丁目 164 上浜タウン 1 号
169	生活介護センターNEIRO	津市観音寺町 64-2
170	就労継続支援多機能型事業所トモニス	津市観音寺町 152
171	ことぶき学園	津市寿町 11-28
172	まほろば I・第二まほろば	津市高茶屋小森町 134-8
173	夢工房こもれび	津市高茶屋小森町 43-23

津市 地域防災計画

No.	施設名	住所
174	リアンサービス	津市八町1丁目2-28
175	生活介護とりびー・放課後等デイサービスびーす	津市久居相川町2371-2
176	一番ぼし・流れぼし	津市美杉町八知310
177	ピアサポートみえ	津市南丸之内7-28
178	ふらっと・つう	津市海岸町14-18
179	寺子屋オレンジキッズ	津市長岡町82-1
180	ジョブパークみえ	津市阿漕町津興205-2
181	障害者就労支援センタートライアングル	津市安東町2682
182	特定非営利活動法人おもしろい介護の会つくしんぼ複合施設「つくしんぼの家一志」	津市一志町庄村491-2
183	リカバリー	津市栄町3丁目130
184	ケアホームたんぼぼ・たんぼぼⅡ	津市乙部2154
185	津ファクトリー	津市河辺町44-1
186	まつぼっくり作業所	津市香良洲町5722
187	三重県視覚障害者支援センター	津市桜橋2丁目131
188	津市基幹障がい者相談支援センター	津市大門7-15 津センターパレス3F
189	三重障害者職業センター	津市島崎町327-1
190	サンフラワーコテージ	津市木造町1803
191	サンフラワーガーデン	津市木造町1824
192	かけはし君	津市岩田7-25
193	絆津教室	津市乙部2210
194	特定非営利活動法人津学童保育総合センター空（スカイ）	津市香良洲町3762-5
195	ダルクホーム3	津市舟頭町津興3425
196	かりんとう	津市河辺町44-1
197	にじの家	津市北丸之内48
198	まほろばⅠサテライト1	津市雲出本郷町1700 サンマンション2号室
199	HARVEST	津市栗真中山町101-1
200	サンフラワーTAGUCHI	津市木造町1828
201	放課後等デイサービスほし	津市木造町941
202	ダルクホーム4	津市寿町8-4
203	チャイルドハート東海津北	津市白塚町5230-2
204	子LAB	津市新町2丁目10-33
205	どんぐりわーく・s p i n	津市末広町2-5
206	オハナ	津市大門18-7
207	日中一時支援みのり	津市高洲町23-25
208	第二まほろばサテライト2	津市藤方1182-2 第2メゾン山本103号室
209	こまつ作業所	津市藤方843-16

No.	施設名	住所
210	HARVEST GAT	津市本町 18-8
211	津市児童発達支援センター「つうぼっぼ」	津市分部 1203
212	ダルクホーム1	津市乙部 2007
213	コスモス作業所	津市一志町井関 141
214	三重県身体障害者総合福祉センター	津市一身田大古曾 670-2
215	障がい者サポートセンター工房ゆう	津市大倉 10-25
216	工房T&T	津市大倉 1-11
217	ドリームズ・21st津セノパーク校	津市白塚町 2801
218	ビューア	津市大門 18-7
219	りぼんぶるー	津市一身田中野 293-2
220	絆寿教室	津市寿町 17-23
221	NPO結II	津市白塚町 4996
222	G r a b i t y L i n k	津市桜橋一丁目 640
223	ことぶき楽園	津市寿町 12-13
224	APホーム津	津市押加部町 7-24
225	結いまあーる	津市南新町 4-37
226	しまかぜ1	津市野田 165-3
227	しまかぜ2	津市野田 165-3
228	なないろタイム	津市殿村 385-16
229	シェアホームいちご	津市高茶屋小森町 4031
230	ネクストステージ事業所	津市一身田平野 767-30
231	G r a b i t y L i F E	津市大門 29-18
232	寺子屋アップルキッズ	津市長岡町 109-2
233	バンビーニ放課後等デイサービス・児童発達支援	津市丸之内 17-11
234	MARCH	津市庄田町 2812
235	生活介護事業所クニクニハウス	津市一志町庄村 268
236	おてだま	津市分部 260-1
237	こまつの里グループホーム	津市津興 3-1
238	カニハウス	津市柳山津興 1518-11
239	日中一時支援HERO	津市島崎町 9-1
240	医療法人愛誠会若葉病院・若葉デイケア	津市南中央 28-13
241	ゆり形成内科整形・ゆり形成内科整形デイケア	津市柳山津興 3306
242	医療法人思源会岩崎病院	津市一身田町 333
243	倉本内科病院 医療法人倉本病院倉本内科病院 倉本病院デイサービスセンター津デイ	津市下弁財町津興 3040
244	医療法人社団壽康会吉田クリニック	津市栗真中山町 79-5

No.	施設名	住所
245	国立大学法人三重大学医学部附属病院	津市江戸橋 2 丁目 174
246	医療法人永井病院・永井病院ダイケアセンター	津市西丸之内 29-29
247	みえ医療福祉生活協同組合津生協病院	津市船頭町津興 1721
248	津生協病院附属診療所	津市船頭町津興 3453
249	医療法人社団雄飛会大門病院	津市大門 1-3
250	加藤医院	津市藤方 1590-1
251	医療法人同心会遠山病院	津市南新町 17-22
252	医療法人愛誠会若葉病院	津市南中央 28-13
253	医療法人暁純会武内病院	津市一色町 215-1
254	新町整形外科診療所	津市大園町 4-29
255	ヤナセクリニック	津市乙部 5-3
256	セントローズクリニック	津市新町 1 丁目 5-16
257	第二岩崎病院・第二岩崎病院通所リハビリ	津市一身田町 387
258	医療法人緑の風千里クリニック	津市河芸町東千里 6-1
259	みえ医療福祉生活協同組合白塚診療所	津市白塚町 3568-4
260	津市ふれあい会館	津市本町 35-3
261	すまいるほーむ西丸の内	津市西丸之内 37-5
262	すまいるほーむ下弁財	津市下弁財町津興 1309
263	放課後等デイサービス はびねす	津市雲出本郷町 1621-7
264	グループホームゆう 1	津市下弁財町津興 3244-1
265	グループホームゆう 2	津市下弁財町津興 3244-2
266	グループホームLaugh	津市北丸之内 130
267	ジー・アンパサンド	津市中央 14-8 メゾンエスポワール 1F
268	海風事業所	津市河芸町上野 3856-1
269	G r a b i t y L i V E	津市万町津 111
270	望 あゆみ野大古曽	津市一身田大古曽 974-3
271	児童発達支援・放課後等デイサービスまめのき	津市一身田町 374-3
272	なないろ楽団h	津市岩田 10-7
273	子ども発達未来塾	津市長岡町 709-5
274	スマイルクオ西丸之内	津市西丸之内 25-33
275	短期入所 OPEN THE DOOR	津市野田 165-3
276	ジャンプ	津市白山町川口 4190-1
277	日中一時支援事業所マイン	津市川添町 7-13
278	はっぴーたいむ本町	津市本町 12-3
279	はっぴーたいむ	津市南中央 16-11
280	日中一時支援事業所そらいろ	津市寿町 16-37

No.	施設名	住所
281	メディケアデイナゴミ	津市一志町片野 369-1
282	デイサービス ゴールドエイジー身田	津市一身田中野 268-1
283	歩行訓練特化型デイサービス 結	津市一身田平野 606-6
284	津ごとう整形外科クリニック	津市河芸町東千里 110-1
285	デイサービス ゴールドエイジ高茶屋	津市高茶屋 1丁目 23-3
286	ソーシャルインクルーホーム津白塚町	津市白塚町 2346-1
287	なないろ楽団	津市殿村 385-16
288	就労継続支援B型施設 Dontom ワークス三重県津支店	津市大門 18-11 AKATSUKI ビル2-5
289	シニアハウスサクラス	津市高洲町 834
290	ソーシャルインクルーホーム津市津興	津市津興 2944
291	ぼだいじ I R O R I 園	津市久居藤ヶ丘町 2598-4

(2) 土砂災害警戒区域内の要配慮者利用施設一覧

No.	施設名	住所
1	美杉小規模多機能型居宅介護施設シルバーケア豊壽園	津市美杉町八知 5540-6
2	せせらぎシルバーサービス有限公司	津市榊原町 10844-1
3	愛の家グループホーム一志	津市一志町井生 220-1
4	老人保健施設さくら苑	津市榊原町 5630
5	デイサービスだんだん	津市一志町石橋 239-1
6	介護老人保健施設第二さくら苑	津市榊原町 5599
7	通所介護四天王庵	津市栄町一丁目 892
8	特別養護老人ホーム千年希望の杜美杉 ショートステイセンター千年希望の杜美杉 デイサービスセンター千年希望の杜美杉	津市美杉町八知 729-1
9	特別養護老人ホーム慈宗院・老人デイサービスセンターはせやま	津市片田長谷町 167-1
10	特別養護老人ホーム美里ヒルズ デイサービスセンター美里ヒルズ ショートステイサービスセンター美里ヒルズ	津市美里町三郷 430
11	陽だまりの丘片田	津市片田井戸町 268
12	特別養護老人ホーム報徳園・デイサービスセンター報徳園	津市河辺町 1317-1
13	一番ぼし・流れぼし	津市美杉町八知 310
14	笠取の里	津市榊原町 4621
15	稲初クラブ	津市稲葉町 776
16	えんびつはうす	津市榊原町 4576-4
17	長谷山寮・長谷山寮短期入所事業所	津市片田長谷町 140-16
18	津長谷山学園・津長谷山学園短期入所事業所	津市片田長谷町 226
19	おんせんびょういん保育園（医療法人暁純会）	津市榊原町 1033-4
20	独立行政法人国立病院機構榊原病院しらゆり保育所	津市榊原町 777
21	特定医療法人暁純会榊原温泉病院	津市榊原町 1033-4
22	医療法人鳳林会榊原白鳳病院	津市榊原町 5630
23	独立行政法人国立病院機構榊原病院	津市榊原町 777
24	長谷山荘	津市片田長谷町 201-1

54 災害救助法による救助の程度と期間（危機管理部）

「災害救助法による救助の程度・方法及び期間」早見表

出典「災害救助事務取扱要領」

援助の種類	対 象	費用の限度額	期 間	備 考
避難所の設置 (法第4条第1項)	災害により現に被害を受け、又は受けるおそれのある者に供与する	(基本額) 避難所設置費 1人1日当たり 360円以内 高齢者等の要援護者等を収容する「福祉避難所」を設置した場合、当該地域における通常の実費を支出でき、上記を越える額を加算できる。	災害発生の日から7日以内	1 費用は、避難所の設置、維持及び管理のための賃金職員等雇上費、消耗器材費、建物等の使用謝金、借上費又は購入費、光熱水費並びに仮設便所等の設置費を含む。 2 避難に当たっての輸送費は別途計上。 3 避難所での避難生活が長期にわたる場合等においては、避難所で避難生活している者への健康上の配慮等により、ホテル・旅館など宿泊施設を借上げて実施することが可能。(ホテル・旅館の利用額は@10,000円/泊・人(税込)とするが、これにより難しい場合は内閣府と事前に調整を行うこと。)
避難所の設置 (法第4条第2項)	災害が発生するおそれのある場合において、被害を受けるおそれがあり、現に救助を要する者に供与する。	(基本額) 避難所設置費 1人1日当たり 360円以内 高齢者等の要援護者等を収容する「福祉避難所」を設置した場合、当該地域における通常の実費を支出でき、上記を超える額を加算できる。	法第2条第2項による救助を開始した日から、災害が発生しなかったと判明し、現に救助の必要がなくなった日までの期間(災害が発生し、継続して避難所の供与を行う必要が生じた場合は、法第2条第2項に定める救助を終了する旨を公示した日までの期間)	1 費用は、災害が発生するおそれがある場合において必要となる建物の使用謝金や光熱水費とする。なお、夏期のエアコンや冬期のストーブ、避難者が多数の場合の仮設トイレの設置費や、避難所の警備等のための賃金職員等雇上費など、やむを得ずその他の費用が必要となる場合は、内閣府と協議すること。 2 避難に当たっての輸送費は別途計上

援助の種類	対 象	費用の限度額	期 間	備 考																																		
応急仮設住宅の供与	住家が全壊、全焼又は流失し、居住する住家がない者であって、自らの資力では住宅を得ることができない者	○建設型仮設住宅 1 規模 応急救助の趣旨を踏まえ、実施主体が地域の実情、世帯構成等に応じて設定 2 基本額 1戸当たり 7,089,000円以内 3 建設型仮設住宅の供与終了に伴う解体撤去及び土地の原状回復のために支出できる費用は、当該地域における実費。	災害発生の日から20日以内 着工	1 費用は設置にかかる原材料費、労務費、付帯設備工事費、輸送費及び建築事務費等の一切の経費として7,089,000円以内であればよい。 2 同一敷地内等に概ね50戸以上設置した場合は、集会等に利用するための施設を設置できる。(50戸未満であっても小規模な施設を設置できる) 3 高齢者等の要援護者等を数人以上収容する「福祉仮設住宅」を設置できる。 4 供与期間は2年以内																																		
		○賃貸型応急住宅 1 規模 建設型仮設住宅に準じる 2 基本額 地域の実情に応じた額	災害発生の日から速やかに借上げ、提供	1 費用は、家賃、共益費、敷金、礼金、仲介手数料、火災保険等、民間賃貸住宅の貸主、仲介業者との契約に不可欠なものとして、地域の実情に応じた額とすること。 2 供与期間は建設型仮設住宅と同様。																																		
炊き出しその他のによる食品の給与	1 避難所に収容された者 2 住家に被害を受け、若しくは災害により現に炊事のできない者	1人1日当たり 1,390円以内	災害発生の日から7日以内	食料給与のための総経費を延給食日数で除した金額が限度額以内であればよい。 (1食は1/3日)																																		
飲料水の供給	現に飲料水を得ることができない者(飲料水及び炊事のための水であること。)	当該地域における通常の実費	災害発生の日から7日以内	輸送費、人件費は別途計上																																		
被服、寝具、その他生活必需品の給与又は貸与	全半壊(焼)、流失、床上浸水等により、生活上必要な被服、寝具その他生活必需品を喪失、若しくは毀損等により使用することができず、直ちに日常生活を営むことが困難な者	1 夏季(4月~9月)冬季(10月~3月)の季別は災害発生の日をもって決定する。 2 下記の金額の範囲内	災害発生の日から10日以内	1 備蓄物資の価格は年度当初の評価額 2 現物給付に限ること。																																		
					<table border="1"> <thead> <tr> <th colspan="2">区 分</th> <th>1人世帯</th> <th>2人世帯</th> <th>3人世帯</th> <th>4人世帯</th> <th>5人世帯</th> <th>6人以上1人増すごとに加算</th> </tr> </thead> <tbody> <tr> <td rowspan="2">全壊全焼 流失</td> <td>夏</td> <td>20,300</td> <td>26,100</td> <td>38,700</td> <td>46,200</td> <td>58,500</td> <td>8,500</td> </tr> <tr> <td>冬</td> <td>33,700</td> <td>43,500</td> <td>60,600</td> <td>70,900</td> <td>89,300</td> <td>12,300</td> </tr> <tr> <td rowspan="2">半壊半焼 床上浸水</td> <td>夏</td> <td>6,700</td> <td>8,900</td> <td>13,400</td> <td>16,300</td> <td>20,500</td> <td>2,900</td> </tr> <tr> <td>冬</td> <td>10,700</td> <td>14,000</td> <td>19,900</td> <td>23,600</td> <td>29,800</td> <td>3,900</td> </tr> </tbody> </table>	区 分		1人世帯	2人世帯	3人世帯	4人世帯	5人世帯	6人以上1人増すごとに加算	全壊全焼 流失	夏	20,300	26,100	38,700	46,200	58,500	8,500	冬	33,700	43,500	60,600	70,900	89,300	12,300	半壊半焼 床上浸水	夏	6,700	8,900	13,400	16,300	20,500	2,900	冬	10,700
区 分		1人世帯	2人世帯	3人世帯	4人世帯	5人世帯	6人以上1人増すごとに加算																															
全壊全焼 流失	夏	20,300	26,100	38,700	46,200	58,500	8,500																															
	冬	33,700	43,500	60,600	70,900	89,300	12,300																															
半壊半焼 床上浸水	夏	6,700	8,900	13,400	16,300	20,500	2,900																															
	冬	10,700	14,000	19,900	23,600	29,800	3,900																															

援助の種類	対 象	費用の限度額	期 間	備 考
医療	医療の途を失った者 (応急処置)	1 救護班 使用した薬剤、治療 材料、医療器具破損等 の実費 2 病院又は診療所 国民健康保険診療報 酬の額以内 3 施術者 協定料金の額以内	災害発生の日 から14日以内	患者等の移送費は、別 途計上
助産	災害発生の日以前又は 以後7日以内に分べんし た者であって災害のため 助産の途を失った者(出 産のみならず、死産及び 流産を含み現に助産を要 する状態にある者)	1 救護班等による場合 は、使用した衛生材料 等の実費 2 助産婦による場合 は、慣行料金の100分 の80以内の額	分べんした日 から7日以内	妊婦等の移送費は、別 途計上
被災者の救出	1 現に生命、身体が危 険な状態にある者 2 生死不明な状態にあ る者	当該地域における通常 の実費	災害発生の日 から3日以内	輸送費、人件費は、別途 計上
福祉サービスの提供	避難生活において配 慮を必要とする高齢者、 障害者、乳幼児その他の 者	1 左記の者からの相談 対応等消耗器材費又は 器物の使用謝金、借上費 若しくは購入費(工事費 を含む。)として当該地 域における通常の実費 2 福祉避難所の設置 消耗器材費、建物の使用 謝金、器物の使用謝金、 借上費若しくは購入費、 光熱水費、仮設便所等の 設置費として当該地域 における通常の実費	災害発生の日 から7日以内	輸送費、人件費は、別途 計上
住家の被害の 拡大を防止す るための緊急 修理	災害のため住家が半 壊(焼)又はこれに準 ずる程度の損傷を受け、 雨水の浸入等を放置す れば住家の被害が拡大 するおそれがある者	住家の被害の拡大を防 止するための緊急の修理 が必要な部分に対して、1 世帯当たり53,900円以内	災害発生の日 から10日以内	

援助の種類	対 象	費用の限度額	期 間	備 考
日常生活に必要な最小限度の部分の修理	1 住家が半壊（焼）若しくはこれらに準ずる程度の損傷を受け、自らの資力により応急修理をすることができない者 2 大規模な補修を行わなければ居住することが困難である程度に住家が半壊（焼）した者	居室、炊事場及び便所等日常生活に必要な最小限度の部分1世帯当りの限度額 ① 大規模半壊、中規模半壊又は半壊若しくは半焼の被害を受けた世帯 739,000円以内 ② 半壊又は半焼に準ずる程度の損傷により被害を受けた世帯 358,000円以内	災害発生の日から3ヵ月以内 （災害対策基本法第23条の3第1項に規定する特定災害対策本部、同法第24条第1項に規定する非常災害対策本部又は同法第28条の2第1項に規定する緊急災害対策本部が設置された災害にあつては、6ヵ月以内）	
学用品の給与	住家の全壊（焼）流失半壊（焼）又は床上浸水により学用品を喪失又は毀損等により使用することができず、就学上支障のある小学校児童、中学校生徒、義務教育学校生徒及び高等学校等生徒	1 教科書及び教科書以外の教材で教育委員会に届出又はその承認を受けて使用している教材、又は正規の授業で使用している教材実費 2 文房具及び通学用品は、1人当たり次の金額以内 小学生児童 5,500円 中学生生徒 5,800円 高等学校等生徒 6,300円	災害発生の日から（教科書）1ヵ月以内（文房具及び通学用品）15日以内	1 備蓄物資は評価額 2 入進学時の場合は個々の実情に応じて支給する。
埋葬	災害の際死亡した者を対象にして実際に埋葬を実施する者に支給	1 体当たり 大人（12歳以上） 232,200円以内 小人（12歳未満） 185,700円以内	災害発生の日から10日以内	災害発生の日以前に死亡した者であっても対象となる。
死体の搜索	行方不明の状態にあり、かつ、四囲の事情によりすでに死亡していると推定される者	当該地域における通常の実費	災害発生の日から10日以内	輸送費、人件費は、別途計上
死体の処理	災害の際死亡した者について、死体に関する処理（埋葬を除く。）をする。	（洗浄、消毒等） 1 体当たり 3,700円以内 一時保存 既存建物借上費：通常の実費 既存建物以外：1体当たり 5,900円以内 検案、救護班以外は慣行料金	災害発生の日から10日以内	1 検案は原則として救護班 2 輸送費、人件費は、別途 3 死体の一時保存にドライアイスの購入費等が必要な場合は当該地域における通常の実費を加算できる。
障害物の除去	居室、炊事場、玄関等に障害物が運びこまれているため生活に支障をきたしている場合で自力では除去することのできない者	市町村内において障害物の除去を行った一世帯当たりの 平均 143,900円以内	災害発生の日から10日以内	

援助の種類	対 象	費用の限度額	期 間	備 考
輸送費及び賃金 職員等雇上費 (法第4条第1項)	1 被災者の避難に係る支援 2 医療及び助産 3 被災者の救出 4 飲料水の供給 5 死体の捜索 6 死体の処理 7 救済用物資の整理配分	当該地域における通常の実費	救助の実施が認められる期間以内	
輸送費及び賃金 職員等雇上費 (法第4条第2項)	避難者の避難に係る支援	当該地域における通常の実費	救助の実施が認められる期間以内	災害が発生するおそれ段階の救助は、高齢者・障害者等で避難行動が困難な要配慮者の方の輸送であり、以下の費用を対象とする。 ・避難所へ輸送するためのバス借上げ等に係る費用 ・避難者がバス等に乗降するための補助員など、避難支援のために必要となる賃金職員等雇上費
実費弁償	災害救助法施行令第4条第1号から第4号までに規定する者	災害救助法第7条第1項の規定により救助に関する業務に従事させた都道府県知事(法第3条に規定する都道府県知事等をいう。)の総括する都道府県等(法第17条第1号に規定する都道府県等をいう。)の常勤の職員で当該業務に従事した者に相当するものの給与を考慮して定める	救助の実施が認められる期間以内	時間外勤務手当及び旅費は別途に定める額

援助の種類	対 象	費用の限度額	期 間	備 考
救助の事務を行うのに必要な費用	1 時間外勤務手当 2 賃金職員等雇上費 3 旅費 4 需用費（消耗品費、燃料費、食糧費、印刷製本費、光熱水費、修繕料） 5 使用料及び賃借料 6 通信運搬費 7 委託費	救助事務費に支出できる費用は、法第 21 条に定める国庫負担を行う年度（以下「国庫負担対象年度」という。）における各災害に係る左記 1 から 7 までに掲げる費用について、地方自治法施行令（昭和 22 年政令第 16 号）第 143 条に定める会計年度所属区分により当該年度の歳出に区分される額を合算し、各災害の当該合算した額の合計額が、国庫負担対象年度に支出した救助事務費以外の費用の額の合算額に、次のイからトまでに掲げる区分に応じ、それぞれイからトまでに定める割合を乗じて得た額の合計額以内とすること。	救助の実施が認められる期間及び災害救助費の精算する事務を行う期間以内	災害救助費の精算事務を行うのに要した経費も含む。
	イ 3 千万円以下の部分の金額については 100 分の 10 ロ 3 千万円を超え 6 千万円以下の部分の金額については 100 分の 9 ハ 6 千万円を超え 1 億円以下の部分の金額については 100 分の 8 ニ 1 億円を超え 2 億円以下の部分の金額については 100 分の 7 ホ 2 億円を超え 3 億円以下の部分の金額については 100 分の 6 ヘ 3 億円を超え 5 億円以下の部分の金額については 100 分の 5 ト 5 億円を超える部分の金額については 100 分の 4			

※この基準によっては救助の適切な実施が困難な場合には、知事は、内閣総理大臣に協議し、その同意を得た上で、救助の程度、方法及び期間を定めることができる。

55 激甚災害に係る財政援助措置の対象一覧表（政策財務部）

1 公共土木施設災害復旧事業等に関する特別の財政援助

(1) 公共土木施設復旧事業

公共土木施設災害復旧事業費国庫負担法の規定の適用を受ける公共土木施設の災害復旧事業

(2) 公共土木施設復旧事業関連事業

前号の公共土木施設災害復旧事業のみでは再度災害の防止に十分な効果が期待できないと認められるため、これと合併施行する公共土木施設災害復旧事業費国庫負担法施行令第1条各号の施設の新設又は改良に関する事業で、国の負担割合が2/3未満のもの。（道路、砂防を除く）

(3) 公立学校施設災害復旧事業

公立学校施設災害復旧費国庫負担法の規定の適用を受ける公立学校の施設の災害復旧事業

(4) 公営住宅災害復旧事業

公営住宅法(昭和26年法律第193号)第8条第3項の規定の適用を受ける公営住宅、及び同施設の建設又は補修に関する事業

(5) 生活保護施設災害復旧事業

生活保護法第40条(昭和25年法律第144号)(地方公共団体が設置するもの)又は第41条(社会福祉法人又は日赤が設置するもの)の規定により設置された保護施設の災害復旧事業

(6) 児童福祉法(昭和22年法律第164号)第35条第2項から第4項までの規定により設置された児童福祉施設の災害復旧事業

(7) 老人福祉施設災害復旧事業

老人福祉法(昭和38年法律第133号)第15条の規定により設置された養護老人ホーム及び特別擁護老人ホームの災害復旧事業

(8) 身体障害者更生援護施設災害復旧事業

身体障害者福祉法(昭和24年法律第283号)第27条第2項又は第3項の規定により、県又は市町村が設置した身体障害者更生援護施設災害復旧事業

(9) 知的障害者援護施設災害復旧事業

知的障害者福祉法(昭和35年法律第37号)第19条の規定により県又は市町村が設置した知的障害者援護施設の災害復旧事業

(10) 婦人保護施設災害復旧事業

売春防止法(昭和31年法律第118号)第36条の規定により県が設置した婦人保健施設の災害復旧事業

(11) 堆積土砂排除事業

ア 公共施設の区域内の排除事業

激甚災害に伴い公共施設の区域内に堆積した激甚法(政令)の定めた程度に達する異常に多量の泥土、砂礫、岩石、樹木等の排除事業で地方公共団体又はその機関が施行するものとする。

イ 公共施設の区域外の排除事業

激甚災害に伴い発生した堆積土砂で、市町村長が指定した場所に集積されたもの又は市町村長が、これを放置することが公益上重大な支障があると認めたものについて、市町村が行う排除事業

(12) たん水排除事業

激甚災害の発生に伴う破堤又は溢流により浸水した一団の区域について浸水面積が、引き続き 1 週間以上にわたり 30 ヘクタール以上に達するものの排除事業で地方公共団体が施行するもの。

2 農林水産業に関する特別の助成

(1) 農林水産の災害復旧に係る補助の特別措置

この特別措置は、その年に発生した激甚災害に係る災害復旧事業及び災害関連事業に要する経費の額から、災害復旧事業について、農林水産業施設災害復旧事業費国庫補助の暫定措置に関する法律(以下「暫定措置」という。)第 3 条第 1 項の規定により補助する額、関連事業については通常補助する額を、それぞれ控除した額に対して一定の区分に従い、超過累進率によりかさ上げを行い措置する。

(2) 農林水産業共同利用施設災害復旧事業の補助の特例

激甚災害を受けた共同利用施設の災害復旧について暫定措置法の特例を定め、1 か所の工事費用が政令で指定される地域内の施設について 1 か所の工事費用を 13 万円に引き下げて補助対象の範囲を拡大する。

(3) 開拓者等の施設の災害復旧事業に対する補助

(4) 天災による被害農林漁業者等に対する資金の融通に関する暫定措置法(昭和 25 年法律第 169 号)(以下「天災融資法」という。)第 2 条第 1 項の規定による天災が激甚災害として指定された場合、次の 2 点の特別措置を行う。

ア 天災融資法の対象となる経営資金の貸与限度額を 250 万円に、政令で定める資金として貸し付けられる場合の貸付限度額について 600 万円に引き上げ、償還期間を政令で定める経営資金については 7 年とする。

イ 政令で定める地域において被害を受けた農業協同組合等又は農業協同組合連合会に対する天災融資法の対象となる事業運営資金の貸付限度額を引き上げる。

(5) 森林組合等の行う堆積土砂の排除事業に対する補助

(6) 土地改良区等の行う湛水排除事業に対する補助

3 中小企業に関する特別助成

(1) 中小企業信用保険法(昭和 25 年法律第 264 号)による災害関係保証の特別措置

ア 激甚災害につき災害救助法が適用された地域内に事業所を有し、かつ、激甚災害を受けた中小企業者、事業協同組合等の再建資金の借入に関する保証を別枠として設ける。

イ 災害関係保証の保険についてのてん補率を 100 分の 70 から 100 分の 80 まで引き上げる。

(2) 事業協同組合等の施設の災害復旧事業に対する補助

4 その他の財政援助及び助成

(1) 公立社会教育施設災害復旧事業に対する補助事業の対象となるものは、「激甚災害に対処するための特別の財政援助等に関する法律」第 3 条第 1 項の特定地方公共団体が設置する公民館、図書館、少年自然の家、同和対策集会所、体育館、運動場、水泳プール、その他文部科学大臣が財務大臣と協議して定める施設で、その災害の復旧に要する経費の額が一の公立社会教育施設ごとに 20 万円以上が対象となる。

(2) 私立学校施設災害復旧事業に対する補助

激甚災害を受けた私立の学校の建物等の復旧に要する一つの学校の工事費の額を、その学校の幼児・児童・生徒又は学生の数で除して得た額が750万円以上で、1つの学校について、幼稚園は60万円以上、盲学校、聾学校及び養護学校は90万円以上、小、中学校は150万円以上、高等学校は210万円以上、短大は240万円以上、大学は300万円以上の場合である。

(3) 市町村が施行する伝染病予防事業に関する特例

(4) 母子父子寡婦福祉資金に関する国の貸付の特例

国は、指定地方公共団体である県が、被災者に対する母子父子寡婦福祉資金の貸付金の財源として特別会計に繰り入れた3倍に相当する金額を、県に対して貸し付ける。

(5) 水防資機材費の補助の特例

次のいずれかの地域で、国土交通大臣が告示する地域に補助される。

ア 県に対して補助する場合は、激甚災害に関し、県が水防のため使用した資材の取得に要した費用が、100万円を越える県の区域

イ 水防管理団体に対しては、激甚災害に関し、当該水防管理団体が水防のため使用した資材の取得に要した費用が、20万円をこえる水防管理団体の区域。なお、補助率は2/3である。

(6) 被災者公営住宅建設資金の特例

(7) 雇用保険法第10条に規定する雇用保険の被保険者に対する失業等給付金の支給

(8) 共同利用小型漁船の建造費の補助

56 応援要請の種別、要請に必要な付記事項、経費負担等

(危機管理部、総務部、上下水道事業局、上下水道管理局、消防本部)

	要請の種別	要請に必要な付記事項	経費負担
応援・ 応急措置	1 県への応援要請 (災害対策基本法第 68 条)	(1) 災害の状況 (2) 応援 (応急措置の実施) を要請する理由 (3) 応援を希望する物資、資材、機械、器具等の品名及び数量 (4) 応援 (応急措置の実施) を必要とする場所	要請者
	2 指定行政機関及び指定地方行政機関への応援要請 (災害対策基本法第 68 条の 2 第 2 項 ※災害対策基本法第 68 条の 2 第 1 項に基づく要求が困難な場合)	(1) 県へ要請の要求ができない理由 (2) 災害の状況 (3) 応援 (応急措置の実施) を要請する理由 (4) 応援希望する物資、資材、機械、器具等の品名及び数量 (5) 応援を必要とする活動内容 (必要とする応急措置内容) (6) その他必要な事項	要請者
	3 他の市町村への応援要請 (災害対策基本法第 67 条 三重県市町村災害応援協定 三重県水道災害広域応援協定)	(1) 災害の状況 (2) 応援 (応急措置の実施) を要請する理由 (3) 応援を希望する物資、資材、機械、器具等の品名及び数量 (4) 応援 (応急措置の実施) を必要とする場所 (5) 応援を必要とする活動内容 (必要とする応急措置内容) (6) その他必要な事項	要請者
	4 他の消防機関への要請 (三重県内消防相互応援協定 三重県内高速道路等における消防相互応援協定)	(1) 災害の状況 (2) 人的、物的被害状況 (3) 気象、地形、市街地、進入経路状況 (4) 応援希望部隊名 (5) 他の応援要請状況 (6) その他必要事項	人件費等の経常経費及び公務災害補償費は応援市町村の負担とし、これ以外の経費については要請市町村等の負担とします。
	5 緊急消防援助隊の要請 (消防組織法第 44 条)	(1) 災害の状況 (2) 応援 (応急措置の実施) を要請する理由 (3) 応援を希望する物資、設備等の種類及び数量 (4) 応援 (応急措置の実施) を必要とする場所 (5) 応援を必要とする活動内容 (必要とする応急措置等) (6) その他必要な事項	国の指示を受けて出動した場合の人員費等については政令に従い国が負担します。 それ以外の出動の場合は、公務災害補償費に要する費用等を除き要請市町村等が負担します。
	6 防災ヘリコプターの要請 (三重県防災ヘリコプターに関する支援協定)	(1) 災害の種別 (2) 災害発生の日時、場所及び被害の状況 (3) 災害発生現場の気象状況 (4) 災害現場の最高指揮者の職、氏名及び連絡方法 (5) 飛行場以外の離着陸の所在地及び地上支援体制 (6) 応援に要する資機材の品目及び数量 (7) その他必要な事項	三重県
職員 の 派遣 ・ 幹 旋	7 県への指定地方行政機関または他自治体の職員の派遣の幹旋要請 (災害対策基本法第 30 条 地方自治法第 252 条の 17)	(1) 派遣の幹旋を求める理由 (2) 派遣の幹旋を求める職員の職種別人員数 (3) 派遣を必要とする期間 (4) 派遣される職員の給与その他の勤務条件	他自治体から派遣を受けた場合は災害対策基本法施行令第 18 条に基づく所定の方法による。指定公共機関等から派遣を受けた場合は、各計画に定めるもののほかはその都度定めたもの、あるいは事前に相互に協議して定めた方法に従うこととします。

57 災害救助法の適用基準（危機管理部）

〔災害救助法の適用基準〕

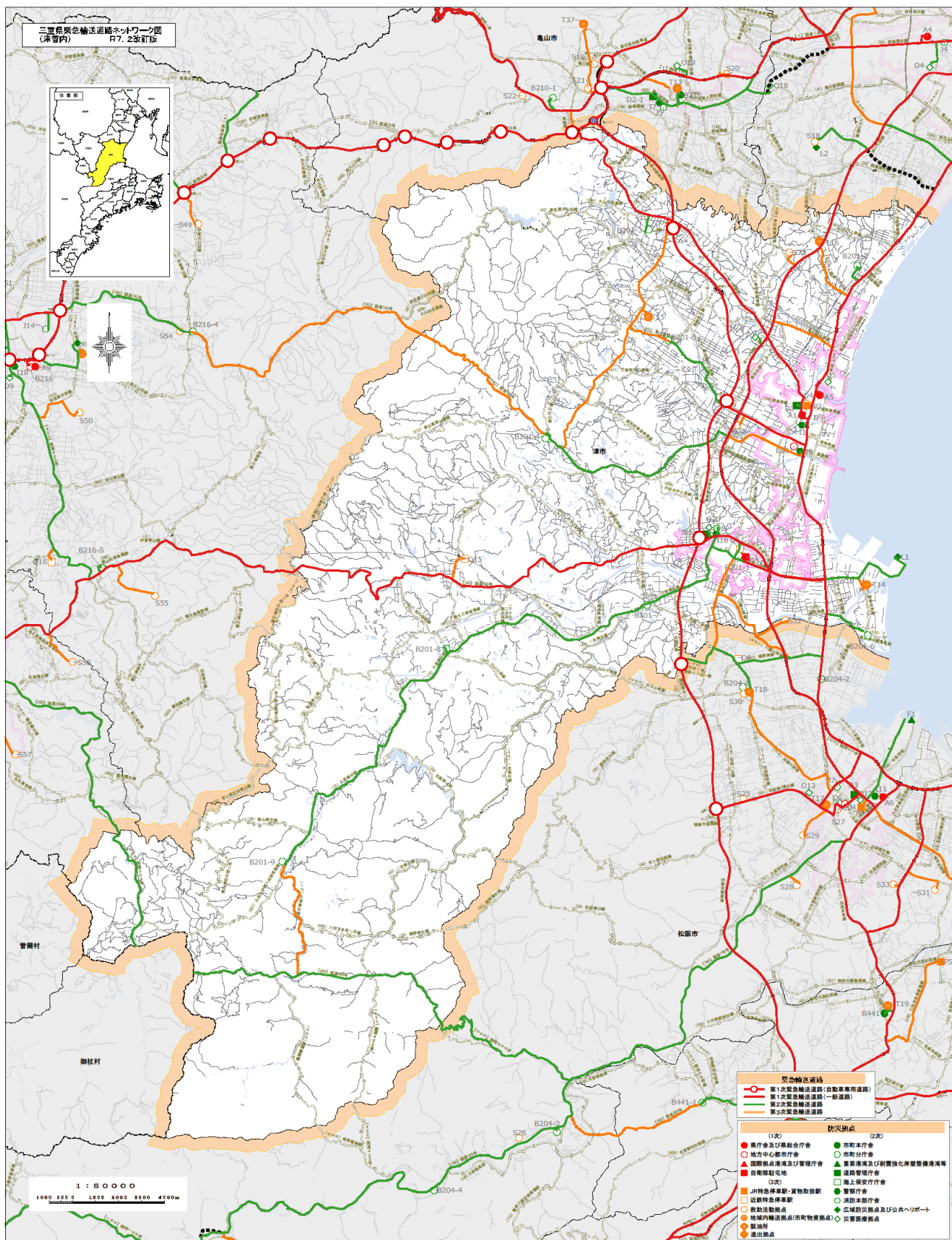
指標となる被害項目	滅失世帯数	該当条項
(1)市内の住家が滅失した世帯の数	市 100 世帯以上	第1条第1項 第1号
(2)県内の住家が滅失した世帯の数 かつ市内の住家が滅失した世帯の数	県 1,500 世帯以上 かつ 市 50 世帯以上	第1条第1項 第2号
(3)県内の住家が滅失した世帯の数	県 7,000 世帯以上	第1条第1項 第3号
(4)災害が隔絶した地域で発生したものである等、被災者の救護を著しく困難とする府令で定める特別の事情がある場合で、かつ、市町村で多数の世帯の住家が滅失した場合	市の被害状況が特に救助を必要とする状態にあると認められるとき（注1）	第1条第1項 第3号
(5)多数の者が生命又は身体に危害を受け又は受ける恐れがある場合	（知事が厚生労働大臣と事前協議を行う必要がある）	第1条第1項 第4号

（注1）については、知事が厚生労働大臣と事前協議を行う必要があります。

住家の滅失等の算定

住家が滅失した世帯の数の算定にあたり、全壊、全焼、流失等住家が滅失した世帯は、生活を一にする実際の生活単位をもって1世帯としますが、住家が半壊又は半焼した世帯は2世帯をもって、住家が床上浸水、土砂のたい積等により一時的に居住することができない状態となった世帯は3世帯をもってそれぞれ住家が滅失した一の世帯とみなします。

58 緊急輸送道路（建設部）



緊急輸送道路（津管内）

三重県緊急輸送道路ネットワーク計画（令和7年2月三重県緊急輸送道路ネットワーク計画等策定協議会作成）より抜粋

緊急輸送道路	道路種別	路線番号	路線名	区間		連絡路線（拠点）名	
				起 点	終 点	起 点	終 点
第一次	一般国道 （国管理）	23	一般国道 23 号	木曾岬町川先	伊勢市宇治浦田町	愛知県境	（主）伊勢磯部線
第一次	一般国道 （国管理）	23	一般国道 23 号（中勢 BP）	鈴鹿市北玉垣町	松阪市小津町	一般国道 23 号	一般国道 23 号
第一次	一般国道 （県管理）	165	一般国道 165 号	名張市安部田	津市雲出本郷町	奈良県境	一般国道 23 号
第一次	主要地方道	10	津関線	津市広明町	津市芸濃町楠原	一般国道 23 号	名阪国道
第一次	主要地方道	42	津芸濃大山田線	津市丸之内	津市一色町	一般国道 23 号	伊勢自動車道
第一次	一般県道	114	上浜高茶屋久居線	津市上浜町	津市上浜町	一般国道 23 号	三重県津庁舎
第一次	一般県道	114	上浜高茶屋久居線	津市高茶屋小森町	津市久居新町	一般国道 165 号	陸上自衛隊久居駐屯地
第二次	一般国道 （県管理）	163	一般国道 163 号	津市美里町三郷	津市南河路	津市美里総合支所	一般国道 23 号 中勢 BP
第二次	主要地方道	15	久居美杉線	津市久居射場町	津市美杉町八知	一般国道 165 号	津市美杉総合支所
第二次	主要地方道	24	松阪久居線	津市久居新町	津市久居万町	（一）上浜高茶屋久居線	（主）久居美杉線
第二次	主要地方道	42	津芸濃大山田線	津市一色町	津市安濃町曾根	伊勢自動車道	（一）草生曾根線
第二次	主要地方道	55	久居河芸線	津市久居明神町	津市久居明神町	一般国道 165 号	津市消防本部
第二次	主要地方道	67	一志嬉野線	津市一志町小山	津市一志町小山	（一）天花寺一志嬉野インター線	伊勢自動車道
第二次	一般県道	114	上浜高茶屋久居線	津市久居新町	津市久居新町	陸上自衛隊久居駐屯地	（一）久居停車場津線
第二次	一般県道	145	天花寺一志嬉野インター線	松阪市嬉野天花寺町	津市一志町小山	（主）松阪一志線	（主）一志嬉野線
第二次	一般県道	575	香良洲公園島貫線	津市香良洲町東山	津市雲出島貫町	津市香良洲総合支所	一般国道 23 号
第二次	一般県道	653	草生曾根線	津市安濃町東観音寺	津市安濃町曾根	津市安濃総合支所	（主）津芸濃大山田線
第二次	一般県道	664	垣内御城線	津市白山町川口	津市白山町川口	（主）久居美杉線	津市白山総合支所
第二次	一般県道	754	津香良洲線	津市雲出本郷町	津市雲出伊倉津町	一般国道 23 号	市道久居伊倉津線
第二次	一般県道	776	久居停車場津線	津市久居新町	津市久居新町	（一）上浜高茶屋久居線	一般国道 165 号
第二次	市町道		津駅一身田上津部田線	津市広明町	津市広明町	（主）津関線	三重河川国道事務所
第二次	市町道		栄町観音寺町線	津市栄町	津市栄町	一般国道 23 号	三重県警察本部
第二次	市町道		西丸之内 1 号線	津市丸之内	津市丸之内	一般国道 23 号	津警察署
第二次	市町道		久居伊倉津線	津市雲出伊倉津町	津市雲出伊倉津町	（一）津香良洲線	臨港道路・伊倉津 1 号線

緊急輸送道路	道路種別	路線番号	路線名	区間		連絡路線(拠点)名	
				起 点	終 点	起 点	終 点
第二次	市町道		中瀬北黒田線	津市河芸町中瀬	津市河芸町浜田	一般国道 23 号	市道一色浜田線
第二次	市町道		一色浜田線	津市河芸町浜田	津市河芸町浜田	市道中瀬北黒田線	津市河芸総合支所
第二次	市町道		椋本安西線	津市芸濃町椋本	津市芸濃町椋本	(主) 津関線	津市芸濃総合支所
第二次	市町道		三郷檜木原線	津市美里町三郷	津市美里町三郷	一般国道 163 号	津市美里総合支所
第二次	市町道		中町明神線	津市久居明神町	津市久居明神町	一般国道 165 号	三重中央医療センター
第二次	市町道		一身田大古曾第 13 号線	津市一身田大古曾	津市夢が丘一丁目	一般国道 23 号 中勢 BP	三重県立看護大学
第二次	その他道路		臨港道路・伊倉津 1 号線 (津松阪港)	津市雲出鋼管町	津市雲出鋼管町	市道久居伊倉津線	伊勢湾へリポート
第三次	一般国道 (県管理)	163	一般国道 163 号	伊賀市平田	津市美里町三郷	伊賀市大山田支所	津市美里総合支所
第三次	一般国道 (県管理)	163	一般国道 163 号	津市南河路	津市丸之内	一般国道 23 号 中勢 BP	一般国道 23 号
第三次	主要地方道	10	津関線	津市芸濃町楠原	亀山市関町木崎	名阪国道	一般国道 1 号
第三次	主要地方道	15	久居美杉線	津市美杉町八知	津市美杉町奥津	津市美杉総合支所	一般国道 368 号
第三次	主要地方道	19	津停車場線	津市羽所町	津市栄町	津駅	一般国道 23 号
第三次	主要地方道	24	松阪久居線	松阪市嬉野宮古町	津市久居新町	(主) 松阪一志線	(一) 上浜高茶屋久居線
第三次	主要地方道	28	亀山白山線	津市白山町佐田	津市白山町中村	市道佐田停車場線	一般国道 165 号
第三次	主要地方道	55	久居河芸線	津市大里窪田町	津市一身田町	(一) 草生窪田津線	(一) 草生窪田津線
第三次	一般県道	410	草生窪田津線	津市一身田町	津市栗真中山町	(主) 久居河芸線	一般国道 23 号
第三次	一般県道	410	草生窪田津線	津市大里窪田町	津市大里窪田町	一般国道 23 号 中勢 BP	(主) 久居河芸線
第三次	一般県道	653	草生曾根線	津市安濃町草生	津市安濃町東観音寺	市道白山芸濃線	津市安濃総合支所
第三次	一般県道	697	三雲久居線	松阪市嬉野小村町	津市久居元町	(一) 嬉野津線	(主) 松阪久居線
第三次	一般県道	754	津香良洲線	津市雲出町	津市香良洲町	(一) 津香良洲線	津市防災物流施設
第三次	市町道		サイエンスシティ中央線	津市河芸町南黒田	津市あのとつ台五丁目	一般国道 23 号 中勢 BP	あのとつ台第 1 号線
第三次	市町道		あのとつ台第 1 号線	津市あのとつ台五丁目	津市あのとつ台五丁目	サイエンスシティ中央線	HOWAパーク
第三次	市町道		北河路橋安東小学校線	津市北河路町	津市納所町	津市産業・スポーツセンター	(主) 津芸濃大山田線
第三次	市町道		白山芸濃線	津市芸濃町椋本	津市美里町足坂	(主) 津関線	一般国道 163 号
第三次	市町道		佐田停車場線	津市白山町佐田	津市白山町佐田	榊原温泉口駅	(主) 亀山白山線
第三次	市町道		野口田端線	津市安濃町草生	津市安濃町田端上野	市道白山芸濃線	安濃中央総合公園

59 災害対策関係機関一覧表（危機管理部）

機 関 名	所 在 地	電 話
【国の機関及び指定地方行政機関等】		
内閣府	東京都千代田区永田町一丁目6番1号	03-5253-2111
総務省	東京都千代田区霞ヶ関二丁目1番2号	03-5253-5111
文部科学省	東京都千代田区霞ヶ関三丁目2番2号	03-5253-4111
国土交通省	東京都千代田区霞ヶ関二丁目1番3号	03-5253-8111
厚生労働省	東京都千代田区霞ヶ関一丁目2番2号	03-5253-1111
農林水産省	東京都千代田区霞ヶ関一丁目2番1号	03-3502-8111
総務省消防庁	東京都千代田区霞ヶ関二丁目1番2号	03-5253-7527
財務省東海財務局津財務事務所	津市桜橋二丁目129番地	059-225-7221
東海農政局三重県拠点	津市広明町415番地1	059-228-3151
四日市海上保安部	三重県四日市市千歳町5-1	059-357-0118
津地方気象台	津市島崎町327番地2	059-228-6818
三重労働局	津市島崎町327番地2	059-226-2107
中部地方整備局三重河川国道事務所	津市広明町297番地	059-229-2211
【指定公共機関】		
N T T 西日本株式会社三重支店	津市桜橋二丁目149番地	059-213-7998
K D D I 株式会社	東京都千代田区飯田橋三丁目10番10号 ガーデンエアタワー	03-3347-0077
ソフトバンクモバイル株式会社	東京都港区東新橋1-9-1	03-6889-2000
日本銀行名古屋支店	名古屋市中区錦2-1-1	052-222-2000
日本赤十字社三重県支部	津市あいのつ台四丁目8番5号	059-264-7700
日本放送協会津放送局	津市丸之内養正町4番8号	059-229-3000
中日本高速道路株式会社	名古屋市中区錦2-18-19	052-222-1620
東海旅客鉄道株式会社	名古屋市中村区名駅一丁目3番4号	052-564-2396
東海旅客鉄道株式会社津駅	津市羽所町1191-1	059-228-2009
日本貨物鉄道株式会社東海支社	愛知県稲沢市駅前一丁目9番3号	0587-24-3709
中部電力パワーグリッド株式会社三重支社	津市丸之内2番21号	059-246-6723
日本郵便株式会社東海支社	名古屋市中区丸の内三丁目14番32号	052-446-8210
東邦ガスネットワーク株式会社三重事業所	津市南丸之内4-10	059-228-7143
【指定地方公共機関】		
公益社団法人津地区医師会	津市島崎町97-1	059-227-1775
公益社団法人久居一志地区医師会	津市久居本町1400-2	059-255-3155

機 関 名	所 在 地	電 話
三重交通株式会社中勢営業所	津市あのとつ台四丁目 1-1	059-233-3501
日本通運株式会社津支店	津市羽所町 382 番地	059-228-2131
社団法人三重県トラック協会	津市桜橋三丁目 53-11	059-227-6767
近畿日本鉄道株式会社	大阪市天王寺区上本町六丁目 1 番 55 号	06-6775-3357
近畿日本鉄道株式会社 津駅	津市羽所町 242	059-228-2462
伊勢鉄道株式会社（本社）	三重県鈴鹿市桜島町 1-20	059-383-2112
一般社団法人三重県 L P ガス協会	津市柳山津興 369 番地 2	059-227-6238
【警察関係】		
津警察署	津市丸之内 22 番 1 号	059-213-0110
津南警察署	津市久居明神町 2501 番地 1	059-254-0110
【自衛隊】		
陸上自衛隊第 33 普通科連隊	津市久居新町 975 番地	059-255-3133
【公共的団体及び防災上重要な施設の管理者】		
一般社団法人三重県建設業協会津支部	津市島崎町 283 番地 2	059-227-0267
一般社団法人三重県建設業協会一志支部	津市久居北口町 36-1	059-256-5777
津市水道指定事業者協同組合	津市殿村 121-1	059-237-2051
株式会社 Z T V	津市あのとつ台四丁目 7-1	059-236-5111
津商工会議所	津市丸之内 29-14	059-228-9141
津市社会福祉協議会	津市大門 7-15	059-213-7111
【県関係】		
津地域防災総合事務所(地域調整防災室)	津市桜橋三丁目 446 番地 34	059-223-5300
三重県防災対策部	津市広明町 13 番地	059-224-2189
三重県県土整備部	津市広明町 13 番地	059-224-2683
鈴鹿建設事務所	三重県鈴鹿市西条五丁目 117 番	059-382-8680
津建設事務所	津市桜橋三丁目 446 番地 34	059-223-5200
【市関係】		
津市役所（危機管理部）	津市 西丸之内 23-1	059-229-3104
久居総合支所（地域振興課）	久居新町 3006	059-255-8816
河芸総合支所（地域振興課）	河芸町浜田 808	059-244-1700
芸濃総合支所（地域振興課）	芸濃町椋本 6141-1	059-266-2510
美里総合支所（地域振興課）	美里町三郷 48-1	059-279-8111
安濃総合支所（地域振興課）	安濃町東観音寺 483	059-268-5511
香良洲総合支所（地域振興課）	香良洲町 1878	059-292-4374
一志総合支所（地域振興課）	一志町田尻 593-2	059-293-3000

機 関 名	所 在 地	電 話
白山総合支所 (地域振興課) 美杉総合支所 (地域振興課)	白山町川口 892 美杉町八知 5828-1	059-262-7011 059-272-8080
四日市市役所 (危機管理課)	四日市市諏訪町 1 番 5 号	059-354-8119
伊勢市役所 (危機管理課)	伊勢市岩渕一丁目 7 番 29 号	0596-21-5523
松阪市役所 (防災対策課)	松阪市殿町 1340 番地 1	0598-53-4034
桑名市役所 (防災・危機管理課)	桑名市中央町二丁目 37 番地	0594-24-1185
伊賀市役所 (総合危機管理室)	伊賀市四十九町 3184 番地	0595-22-9640
鈴鹿市役所 (防災危機管理課)	鈴鹿市神戸一丁目 18 番 18 号	059-382-9968
名張市役所 (危機管理室)	名張市鴻之台 1 番町 1 番地	0595-63-7271
尾鷲市役所 (防災危機管理課)	尾鷲市中央町 10 番 43 号	0597-23-8118
亀山市役所 (防災安全課)	亀山市本丸町 577 番地	0595-84-5035
鳥羽市役所 (総務課)	鳥羽市鳥羽三丁目 1 番 1 号	0599-25-1118
熊野市役所 (防災対策推進課)	熊野市井戸町 796 番地	0597-89-4111
いなべ市役所 (防災課)	いなべ市北勢町阿下喜 31 番地	0594-74-5898
志摩市役所 (防災危機管理室)	志摩市阿児町鶴方 3098 番地 22	0599-44-0203
【消防関係】		
津市消防本部	津市久居明神町 2276 番地	059-254-0119
四日市市消防本部	四日市市西新地 14 番 4 号	059-356-2002
菰野町消防本部	三重郡菰野町大字潤田 4418	059-394-3211
松阪地区広域消防組合消防本部	松阪市川井町 1001 番地 1	0598-25-0119
伊勢市消防本部	伊勢市楠部町 159 番地 11	0596-25-1261
桑名市消防本部	桑名市大字江場 7 番地	0594-24-0119
伊賀市消防本部	伊賀市緑ヶ丘東町 920 番地	0595-24-9100
鈴鹿市消防本部	鈴鹿市飯野寺家町 217 番地 1	0593-82-0500
亀山市消防本部	亀山市野村四丁目 1 番 23 号	0595-82-0244
三重紀北消防組合消防本部	尾鷲市中川 28 番 43 号	0597-22-2021
名張市消防本部	名張市鴻之台 1 番町 2 番地	0595-63-0999
鳥羽市消防本部	鳥羽市船津町 281 番地	0599-25-2821
熊野市消防本部	熊野市有馬町 1365 番地 1	0597-89-0119
紀勢地区広域消防組合消防本部	多気郡大台町佐原 754 番地	0598-82-3611
志摩市消防本部	志摩市阿児町鶴方 3080 番地	0599-43-1418

津市地域防災計画

— 資料編 —

令和 8年 1月 発行

津市防災会議

(津市 危機管理部)

〒514-8611 津市西丸之内 23 番 1 号

電話 (059) 229-3281