平面図

S=1:1000

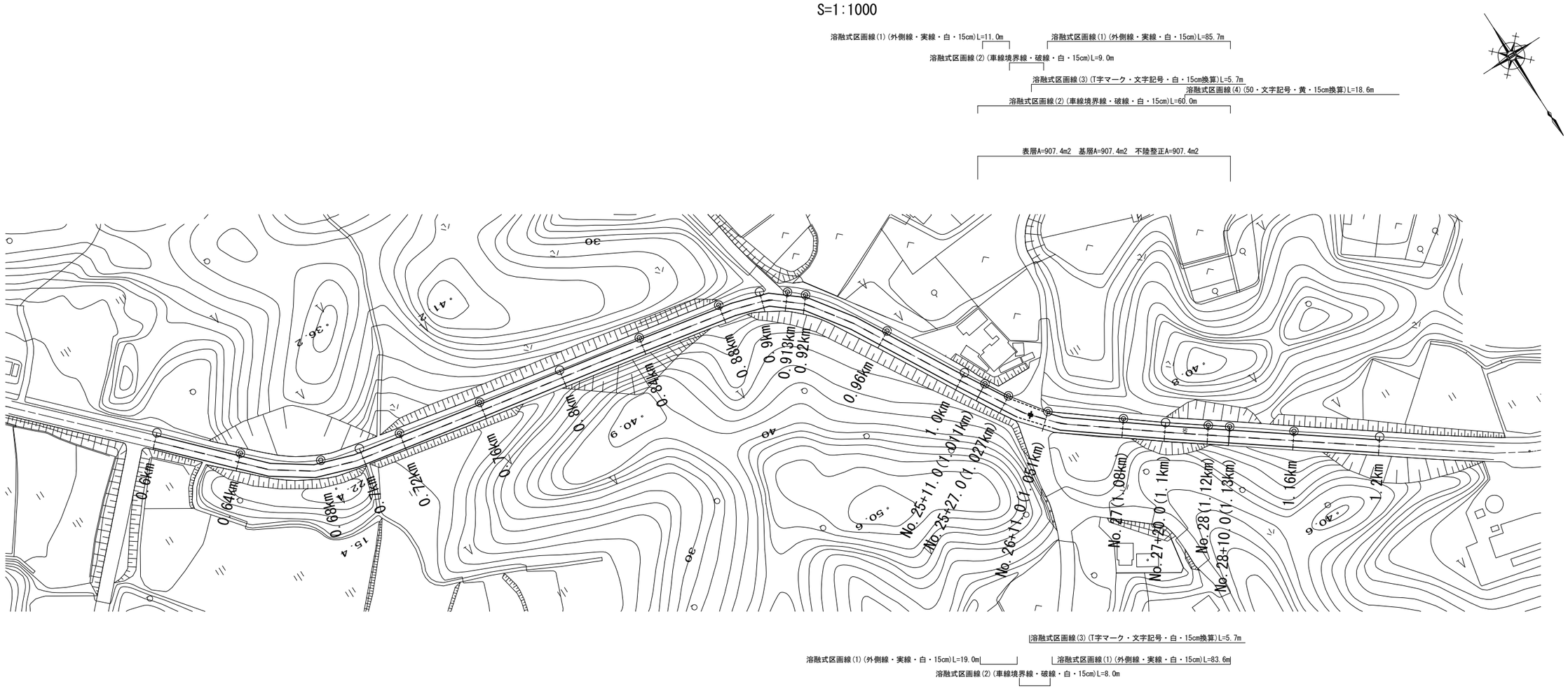

標準横断面図

S=1:50

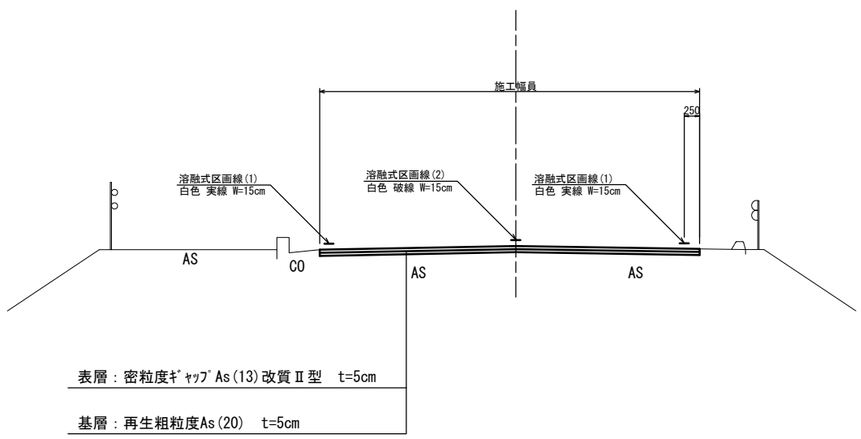

舗装版破砕、不陸整正、基層、表層

測点	距離(m)	幅(m)	面積(m2)
自： No.25+11.0		7.40	
至： No.25+27.0	16.00	8.10	124.0
自： No.25+27.0		8.10	
至： No.26+11.0	24.00	8.30	196.8
自： No.26+11.0		8.30	
至： No.27	29.00	7.60	230.6
自： No.27		7.60	
至： No.27+20.0	20.00	7.00	146.0
自： No.27+20.0		7.00	
至： No.28	20.00	7.00	140.0
自： No.28		7.00	
至： No.28+10.0	10.00	7.00	70.0
自：			
至：			
自：			
至：			
自：			
至：			
自：			
至：			
自：			
至：			
合計	119.0		907.4

工法図

S=1:20

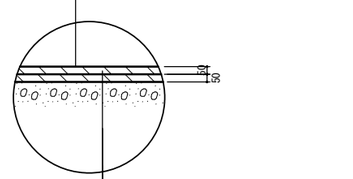

表層：密粒度ｷﾞｬｯﾌﾟAs(13)改質Ⅱ型 2,350kg/m3 t=5cm
As乳剤(PKR-T)
基層：再生粗粒度As(20) 2,350kg/m3 t=5cm
As乳剤(PK-3)
不陸整正：補足材なし

※この図面はA1サイズを原寸とする。

工事名	令和６年度北道維補第２号 河芸環状線道路改良（舗装）工事		
施工箇所名	津市河芸町赤部地内		
図面の種類	平面図・標準横断面図・工法図		
縮尺	図示	図面番号	１／１
事業所名	津市建設部津北工事事務所		