

津市地域防災計画

〔資料編〕

平成24年度修正（案）

津市防災会議

津市地域防災計画

〔資料編〕

目次

1	被害想定	1
2	災害の記録	14
3	過去の主な地震災害	22
4	津市で震度4以上あった主な地震	27
5	避難所指定一覧	28
6	一時避難場所指定一覧（風水害等）	34
7	一時避難場所指定一覧（地震災害）	44
8	福祉避難所一覧	54
9	防災行政無線による通信	57
10	消防救急無線による通信	79
11	行政無線による通信	83
12	MCA無線による通信	84
13	情報の収集伝達通信系統図	86
14	災害対策本部無線系統図	87
15	樋門	88
16	防潮扉	92
17	排水機場等	93
18	国の管理区間（河川）	99
19	県の管理区間（河川・海岸）	105
20	急傾斜地崩壊危険箇所	119
21	山腹崩壊危険地区	146
22	崩壊土砂流出危険地区	155
23	砂防指定地内の溪流	168
24	地すべり危険箇所	172
25	土石流危険溪流	173
26	ため池	186
27	防災備蓄品主要一覧	196
28	水位観測場所	223
29	雨量観測場所	225
30	給水施設等一覧	227
31	炊き出し場所一覧	228

32	防疫等薬剤の備蓄一覧	232
33	防疫薬剤の基準量	232
34	ごみ処理施設の処理能力	232
35	し尿処理施設の処理能力	232
36	ヘリコプター離着陸場一覧	233
37	ヘリポートの選定取扱	236
38	水防実施機関	237
39	水防倉庫一覧	240
40	水防資機材備蓄状況	241
41	土砂の備蓄状況	242
42	消防団本部・方面団・分団	243
43	三重県水道災害広域応援協定要請フロー図	245
44	三重県水道災害広域応援組織図	246
45	相互応援協定	247
46	津市防災会議に関する条例	249
47	津市防災会議の構成	250
48	津市災害対策本部に関する条例	251
49	津市災害対策本部に関する条例施行規則	252
50	気象庁震度階級関連解説表	258
51	予報及び警報等の収集・伝達系統	261
52	収集する情報（予報及び警報等）の種類	262
53	警報及び注意報の発表基準	264
54	三重県の天気予報、注意報・警報の細分区域	265
55	気象業務法及び水防法に基づく警報等の取扱要領	267
56	浸水想定区域内における災害時要援護者施設一覧	268
57	土砂災害の前兆現象	271
58	災害救助法による救助の程度と期間	272
59	激甚災害に係る財政援助措置の対象一覧表	276
60	応援要請の種別、要請に必要な付記事項、経費負担等	279
61	災害救助法の適用基準	280
62	被害状況報告基準	281
63	被害状況報告様式（別表１）	283
64	被害状況報告様式（別表２）	284
65	被害状況報告様式（別表３）	286
66	緊急輸送道路	289
67	災害対策関係機関一覧表	292

1 被害想定（危機管理部）

本市に被害を及ぼす地震は、南海トラフを震源とし、広域的な被害を特徴とするプレート境界型地震及び地殻上部の活断層を震源とし、局所的な被害を特徴とする内陸直下型地震である。

現在、国の中央防災会議及び三重県等が示している想定地震及びその被害想定は、以下のとおりである。

(1) 三重県地域防災計画被害想定調査報告書（平成 18 年 3 月）によるもの

ア 想定する地震

中央防災会議及び地震調査研究推進本部において検討されている本県にとって大きな影響を及ぼす可能性のある以下の地震のケース（以下、「想定地震」という）を想定する。

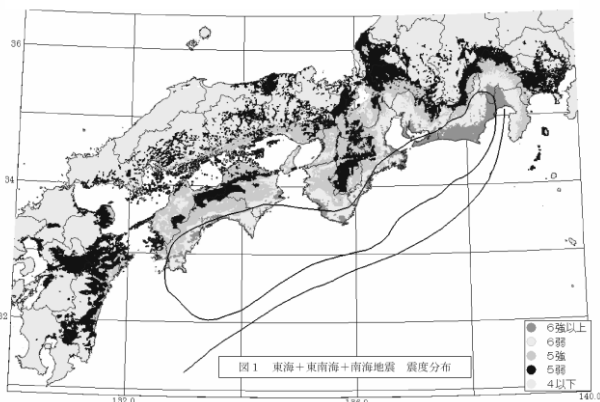
(イ) プレート境界型地震

- ① 東海地震・東南海地震・南海地震（M8.7）が同時に発生する場合
- ② 東海地震（M8.0）が単独で発生する場合
- ③ 東南海地震（M8.1）発生の後、南海地震（M8.4）が数時間～数十時間程度の時間差で発生する場合

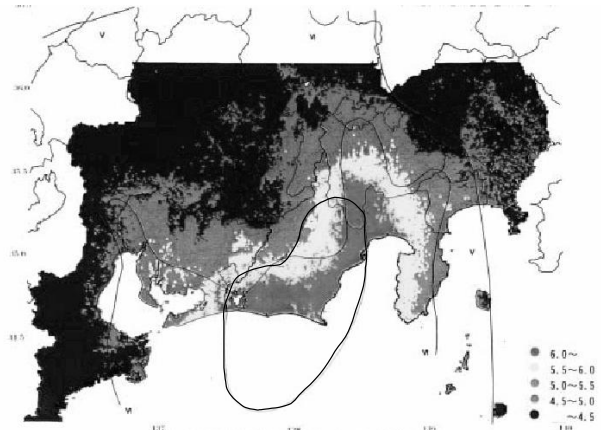
（東南海地震発生後、被害の復旧がほとんど進んでいない段階で南海地震が発生するものと想定する。三重県のほとんどの地域では、地震動の大きさが、東南海地震＞南海地震となるため、被害のほとんどは東南海地震によって決まると考えられるが、三重県南部の一部においては、東南海地震≤南海地震となるため、東南海地震により被害を受けた建物が、南海地震により倒壊するといったようなより大きい被害形態が生じる可能性がある。

〔プレート境界型地震想定断層〕（中央防災会議 2004 より）

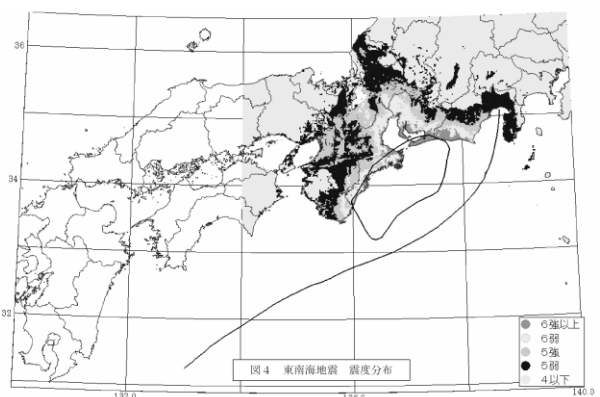
① 東海+東南海+南海地震（M8.7）



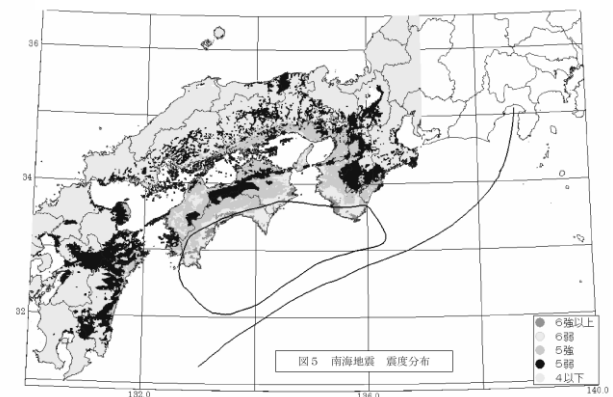
② 東海地震（M8.0）



③ 東南海地震（M8.1）



③' 南海地震（M8.4）



(4) 内陸活断層による地震

- ④ 養老－桑名－四日市断層帯 (M7.8)
 ⑤ 養老－桑名断層帯 (M7.4)
 ⑥ 鈴鹿東縁断層帯 (M7.5)
 ⑦ 伊勢湾断層帯 (伊勢湾断層帯主部) (M7.5)
 ⑧ 伊勢湾断層帯 (白子－野間断層) (M7.0)
 ⑨ 伊勢湾断層帯 (鈴鹿沖断層) (M6.7)
 ⑩ 布引山地東縁断層帯西部 (M7.4)
 ⑪ 布引山地東縁断層帯東部 (M7.6)
 ⑫ 頓宮断層 (M7.3)
 ⑬ 木津川断層帯 (M7.3)
 ⑭ 名張断層帯 (M7.3)

〔想定する内陸活断層〕



〔各想定震源モデルにおける津市の平均震度〕

	南海・東南海・東海地震	東海地震	東南海地震	南海地震	養老－桑名－四日市断層帯	養老－桑名断層帯	鈴鹿東縁断層帯	伊勢湾断層帯			布引山地東縁断層帯西部	布引山地東縁断層帯東部	頓宮断層	木津川断層帯	名張断層帯
	M8.7	M8.0	M8.1	M8.4	M7.8	M7.4	M7.5	伊勢湾断層帯主部	白子－野間断層帯	鈴鹿沖断層	M7.4	M7.6	M7.3	M7.3	M7.3
津市全体	5.4	4.1	5.4	4.2	4.6	4.5	4.9	4.7	4.4	4.3	5.4	5.5	4.9	4.7	4.9
旧津市	5.8	4.7	5.8	4.3	5.2	5.0	5.2	5.2	5.1	5.1	5.8	6.0	5.1	4.7	4.8
旧久居市	5.5	4.3	5.5	4.2	4.9	4.8	5.1	4.9	4.7	4.6	5.8	5.8	5.2	4.8	5.0
旧河芸町	5.8	4.7	5.8	4.3	5.3	5.1	5.2	5.3	5.3	5.5	5.6	5.9	5.0	4.7	4.5
旧芸濃町	5.3	4.2	5.3	4.1	5.0	4.9	5.5	4.9	4.6	4.6	5.8	5.4	5.4	5.0	5.0
旧美里村	5.3	4.1	5.3	4.2	4.8	4.7	5.2	4.7	4.6	4.5	5.8	5.5	5.4	4.9	5.0
旧安濃町	5.4	4.3	5.4	4.2	5.0	5.0	5.4	5.0	4.9	4.9	6.0	5.8	5.3	4.9	4.9
旧香良洲町	5.8	4.8	5.8	4.3	5.1	4.9	4.7	5.1	4.8	4.8	5.3	5.9	5.0	4.3	4.5
旧一志町	5.4	4.1	5.4	4.1	4.6	4.5	4.8	4.8	4.5	4.3	5.5	5.9	4.9	4.6	4.9
旧白山町	5.1	3.7	5.1	4.1	4.4	4.4	4.8	4.5	4.3	4.1	5.3	5.5	5.1	4.8	5.2
旧美杉村	5.2	3.8	5.2	4.1	4.0	4.0	4.3	4.3	3.8	3.7	4.6	5.1	4.4	4.4	4.8

■ : 震度 6 強

■ : 震度 6 弱

▨ : 震度 5 強

Ⅰ 被害想定

(ア) 想定時間帯

想定時間帯は、県民の生活行動を顕著に反映し、被害が甚大となると想定される時間帯を考慮する。

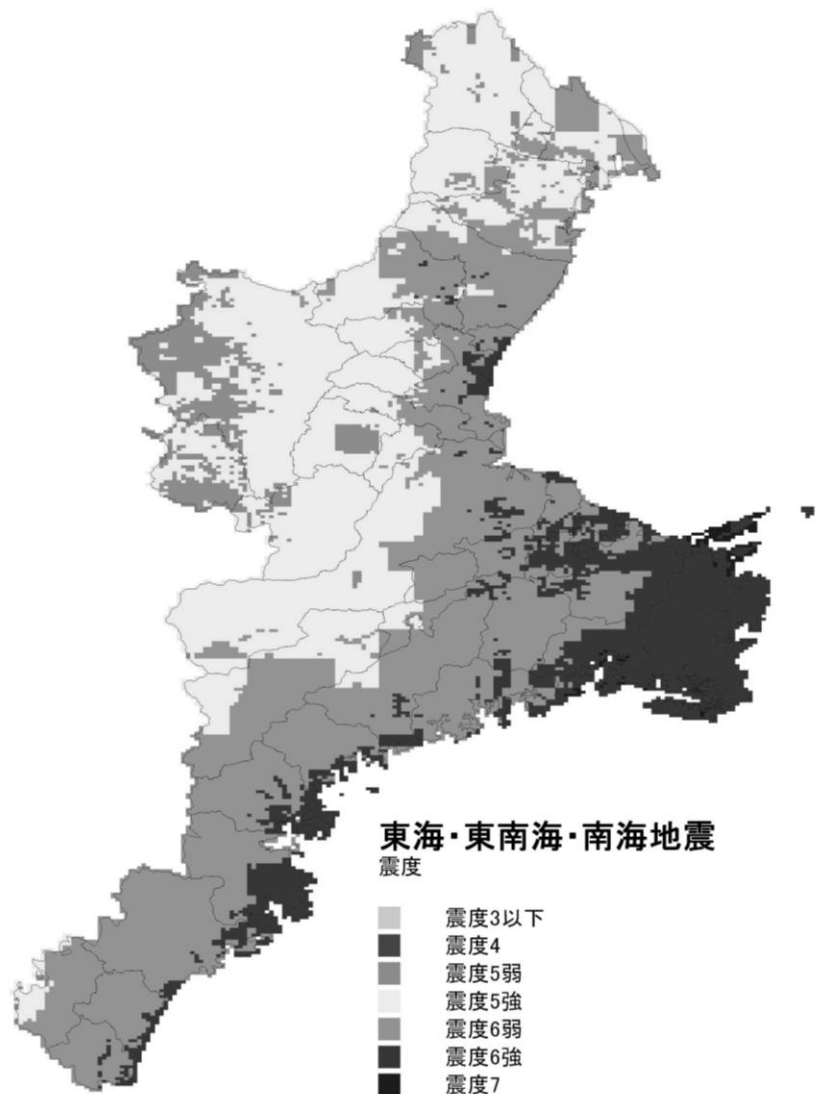
- ① 冬早朝5時ごろの時間帯（阪神・淡路大震災と同様の時間帯で、多くの人が自宅に居て就寝中若しくは起床の時間帯）。
- ② 夏の午後、若しくは春秋の午後、外出者が多く、市街地や浜辺に買い物客や観光客が集っている時間帯。
- ③ 冬の夕方、家事や暖房で最も火気の頻度が高くなり、火災発生率が高くなる季節・時間帯。

〔津市の人口・建物数〕

夜間 人口 (人)	昼間 人口 (人)	木造建物数（棟）			R C造建物数（棟）			S造建物数（棟）			その他 建物数 (棟)	建物数 合計 (棟)
		S 34 以前	S 35～ S 56	S 56 以降	S 46 以前	S 47～ S 56	S 57 以降	S 46 以前	S 47～ S 56	S 57 以降		
286,521	292,776	42,573	55,133	44,148	1,042	1,094	6,310	4,576	13,642	25,249	7,525	201,292

(イ) 被害想定結果

<東海・東南海・南海地震>



◎三重県の被害想定（概要）

【震度】

全県にわたって震度 5 弱以上の地震動に見舞われ、鈴鹿市、津市、松阪市、伊勢市、鳥羽市、尾鷲市、熊野市等主要な都市部では震度 6 弱以上、志摩市など志摩半島の市町では震度 6 強から震度 7 の強い揺れが生じると想定されている。

【津波高さ】

熊野灘沿岸では津波高さ 4～5m と非常に高く、津波到達時間（被害が発生し始めと考えられる 50cm の水位に達する時間）は 6 分～10 分と短い。

【揺れによる建物被害】

全壊棟数 約 39,000 棟（県下の建築物の約 3%）

半壊棟数 約 84,000 棟（ " 約 6%）

計 約 123,000 棟（ " 約 9%）

被害はほぼ県全域にわたっているが、特に熊野灘沿岸では全壊率 10%以上と想定され、津市など太平洋沿岸の主要都市部においても約 5%程度の全壊率と想定される。

【火災による建物被害】

焼失棟数 約 27,000 棟（冬 18 時、風速 3m）

被害は建物倒壊率の高い熊野灘沿岸部や建物密度が高い津市などの市街地に集中している。

【液状化による建物被害】

全壊棟数 約 10,800 棟（県下の建築物の約 0.8%）

液状化危険度の高い三重県北部太平洋沿岸の平野部で被害が大きい。

【斜面崩壊による建物被害】

全壊棟数 約 3,000 棟（県下の建築物の約 0.2%）

半壊棟数 約 8,000 棟（ " 約 0.5%）

被害は県全域にわたっており、揺れによる被害が少ない山間部においても被害の発生が想定される。

【揺れによる建物被害、火災による建物被害および斜面崩壊による建物被害に伴う人的被害】

死者数 約 600 人（春夏秋の昼間）～ 約 1,700 人（冬の早朝）

負傷者数 約 4,400 人（春夏秋の昼間）～ 約 12,000 人（冬の早朝）

罹災者数 約 1,400,000 人

避難者数 約 43,000 人（冬の早朝）～ 約 62,000 人（冬の夕方）

【津波による被害】

全壊棟数 約 10,000 棟（海岸保全施設あり）～ 約 30,000 棟（海岸保全施設なし）

半壊棟数 約 6,000 棟（海岸保全施設あり）～ 約 30,000 棟（海岸保全施設なし）

死者数（海岸保全施設あり、早朝） 約 1,000 人（防災意識高）～約 3,100 人（防災意識低）

死者数（海岸保全施設なし、早朝） 約 2,000 人（防災意識高）～約 6,100 人（防災意識低）

被害の地域は志摩市、尾鷲市、熊野市、南伊勢町、大紀町、紀北町等の志摩半島から熊野灘沿岸部の海岸付近に集中している。

◎津市の被害想定

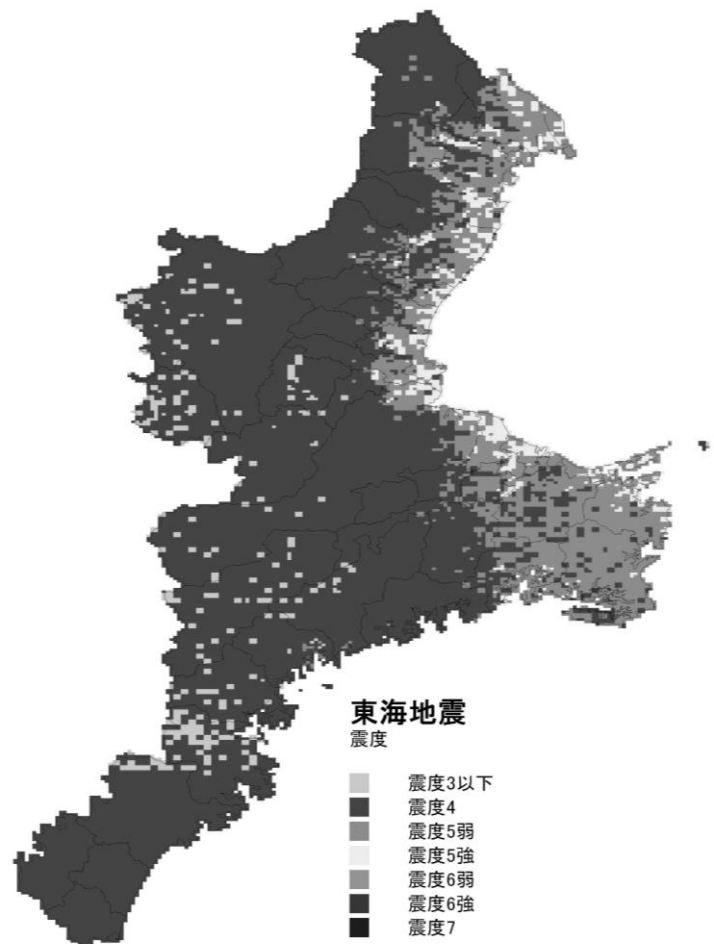
【建物被害】

建物 棟数 （棟）	震度	液状化 危険度	揺れ		火災（冬の 18 時）		液状化	斜面崩壊		合計	
			全壊 棟数 （棟）	半壊 棟数 （棟）	出火 件数 （件）	焼失 棟数 （棟）	全壊 棟数 （棟）	全壊 棟数 （棟）	半壊 棟数 （棟）	全壊・ 焼失棟 数（棟）	半壊 棟数 （棟）
201,292	（5 強）	低い	7,568	15,793	65	4,750	1,913	300	696	14,531	16,489

【人的被害】

冬の 5 時				冬の 18 時				春夏秋の昼				帰宅困難 者数（外出 先別、人）
死者数 （人）	負傷者 数（人）	罹災者 数（人）	避難者 数（人）	死者数 （人）	負傷者 数（人）	罹災者 数（人）	避難者 数（人）	死者数 （人）	負傷者 数（人）	罹災者 数（人）	避難者 数（人）	
331	2,522	224,897	9,913	190	1,359	225,597	13,574	138	998	225,234	11,707	

＜東海地震＞



◎三重県の被害想定（概要）

【震度】

南勢地域の志摩半島で震度 6 弱の強い揺れ

【津波高さ】

津波が発生し、被害が生じる懸念がある

【建物被害】

揺れによる全壊棟数が四日市市で約 560 棟、鳥羽市で約 380 棟など北勢地域から南勢地域にかけて建物被害が大きい。県全域で全壊・焼失棟数約 7,500 棟

【人的被害】

冬の 5 時の条件で死者数が鳥羽市で 30 人など北勢地域から南勢地域にかけて人的被害が大きい。県全域で死者数約 100 人、負傷者数約 1,000 人

◎津市の被害想定

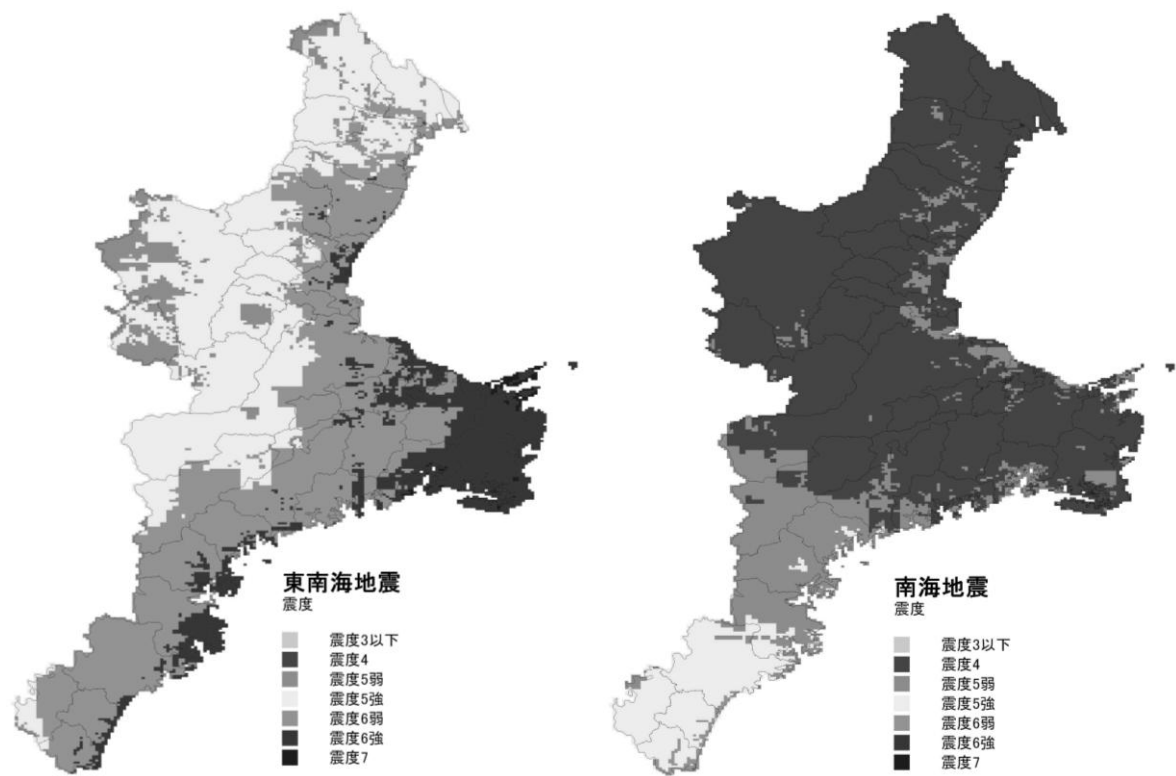
【建物被害】

建物 棟数 (棟)	震度	液状化 危険度	揺れ		火災（冬の 18 時）		液状化	斜面崩壊		合計	
			全壊 棟数 (棟)	半壊 棟数 (棟)	出火 件数 (件)	焼失 棟数 (棟)	全壊 棟数 (棟)	全壊 棟数 (棟)	半壊 棟数 (棟)	全壊・ 焼失棟 数 (棟)	半壊 棟数 (棟)
201, 292	(4)	低い	125	557	9	610	716	46	109	1, 497	666

【人的被害】

冬の 5 時				冬の 18 時				春夏秋の昼				帰宅困難 者数 (外 出先別、 人)
死者数 (人)	負傷者 数 (人)	罹災者 数 (人)	避難者 数 (人)	死者数 (人)	負傷者 数 (人)	罹災者 数 (人)	避難者 数 (人)	死者数 (人)	負傷者 数 (人)	罹災者 数 (人)	避難者 数 (人)	
6	77	130, 309	815	7	54	130, 750	1, 397	3	34	130, 482	1, 044	7, 756

＜東南海地震の数時間～数十時間後に南海地震＞



◎三重県の被害想定（概要）

【震度】

東南海地震により東海・東南海・南海地震とほぼ同程度の揺れに見舞われ、鈴鹿市、津市、松阪市、伊勢市、鳥羽市、尾鷲市、熊野市等主要な都市部では震度 6 弱以上、志摩市など志摩半島の市町では震度 6 強から震度 7 の強い揺れとなり、南海地震により東紀州地域の沿岸部で震度 6 弱の強い揺れとなる

【津波高さ】

津波が発生し、東海・東南海・南海地震と同程度の大被害が生じる

【建物被害】

揺れによる全壊棟数が津市で約 10,000 棟など県全域で東海・東南海・南海地震と同程度あるいはそれ以上の建物被害が生じる。県全域で全壊・焼失棟数約 93,000 棟

【人的被害】

冬の 5 時の条件で死者数が津市で約 470 人など東海・東南海・南海地震と同程度あるいはそれ以上の人的被害が生じる。県全域で死者数約 2,300 人、負傷者数約 12,000 人

◎津市の被害想定

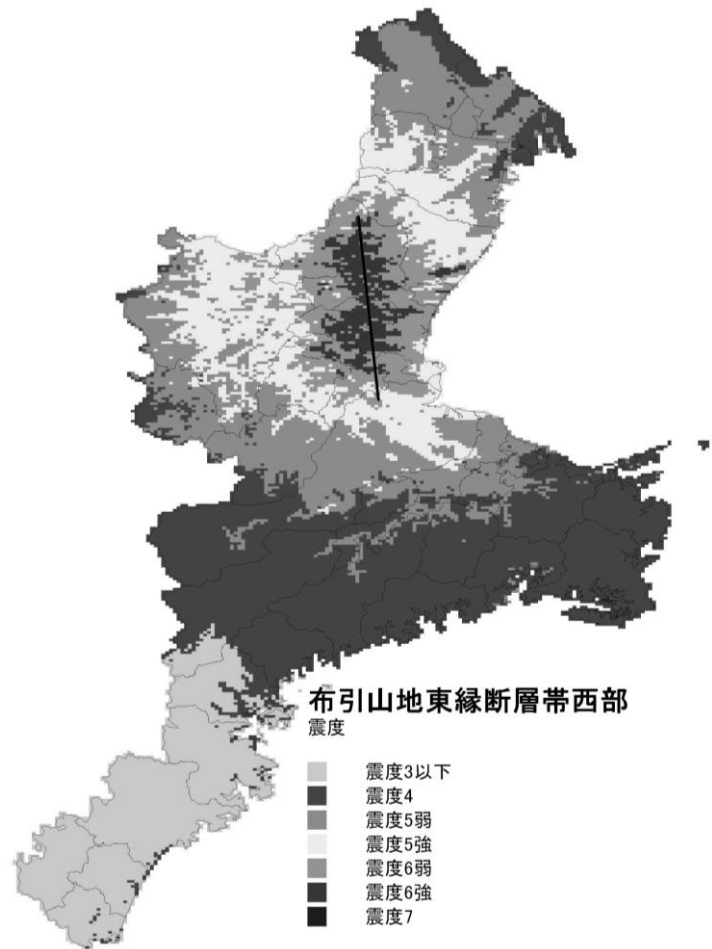
【建物被害】

建物 棟数 (棟)	震度	液状化 危険度	揺れ		火災 (冬の 18 時)		液状化	斜面崩壊		合計	
			全壊 棟数 (棟)	半壊 棟数 (棟)	出火 件数 (件)	焼失 棟数 (棟)	全壊 棟数 (棟)	全壊 棟数 (棟)	半壊 棟数 (棟)	全壊・ 焼失棟 数 (棟)	半壊 棟数 (棟)
201,292	(5 強)	低い	9,809	14,004	74	5,490	1,894	298	693	17,491	14,697

【人的被害】

冬の 5 時				冬の 18 時				春夏秋の昼				帰宅困難 者数(外出 先別、人)
死者数 (人)	負傷者 数 (人)	罹災者 数 (人)	避難者 数 (人)	死者数 (人)	負傷者 数 (人)	罹災者 数 (人)	避難者 数 (人)	死者数 (人)	負傷者 数 (人)	罹災者 数 (人)	避難者 数 (人)	
468	2,449	227,598	12,046	265	1,341	228,422	16,418	195	976	228,020	14,315	36,990

＜布引山地東縁断層帯西部＞



◎三重県の被害想定（概要）

【震度】

北勢地域～中勢地域で震度 6 強以上の強い揺れ

【津波高さ】

津波の心配はない

【建物被害】

揺れによる全壊棟数が津市で約 850 棟など北勢地域から中勢地域にかけて建物被害が大きい。県全域で全壊・焼失棟数約 8,300 棟

【人的被害】

冬の 5 時の条件で死者数が津市で 54 人など北勢地域から中勢地域にかけて人的被害が大きい。県全域で死者数約 110 人、負傷者数約 710 人

◎津市の被害想定

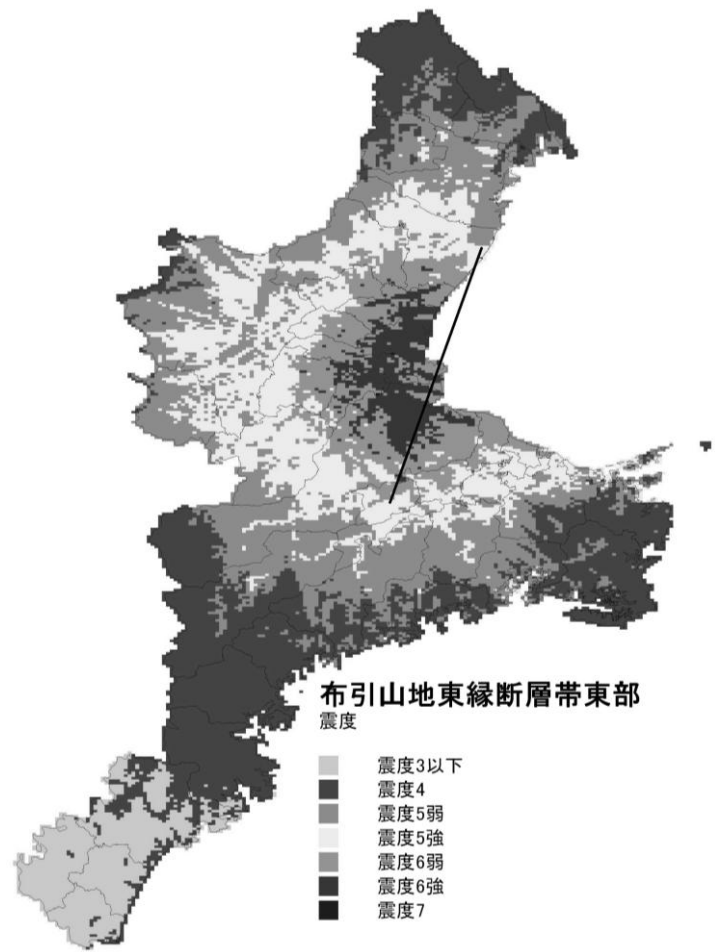
【建物被害】

建物 棟数 (棟)	震度	液状化 危険度	揺れ		火災（冬の 18 時）		液状化	斜面崩壊		合計	
			全壊 棟数 (棟)	半壊 棟数 (棟)	出火 件数 (件)	焼失 棟数 (棟)	全壊 棟数 (棟)	全壊 棟数 (棟)	半壊 棟数 (棟)	全壊・ 焼失棟 数 (棟)	半壊 棟数 (棟)
201, 292	(5 強)	低い	847	2, 958	24	660	1, 759	342	798	3, 608	3, 756

【人的被害】

冬の 5 時				冬の 18 時				春夏秋の昼				帰宅困難 者数(外出 先別、人)
死者数 (人)	負傷者 数 (人)	罹災者 数 (人)	避難者 数 (人)	死者数 (人)	負傷者 数 (人)	罹災者 数 (人)	避難者 数 (人)	死者数 (人)	負傷者 数 (人)	罹災者 数 (人)	避難者 数 (人)	
54	436	248, 377	2, 470	31	233	248, 483	3, 072	23	180	248, 443	2, 842	

＜布引山地東縁断層帯東部＞



◎三重県の被害想定（概要）

- 【震度】
北勢地域～南勢地域の広い範囲で震度6強以上の強い揺れ
- 【津波高さ】
津波の心配はない
- 【建物被害】
揺れによる全壊棟数が津市で約3,000棟、松阪市で約2,300棟など北勢地域から南勢地域にかけて建物被害が大きい。県全域で全壊・焼失棟数約18,000棟
- 【人的被害】
冬の5時の条件で死者数が津市で約120人など北勢地域から南勢地域にかけて人的被害が大きい。県全域で死者数約270人、負傷者数約2,100人

◎津市の被害想定

【建物被害】

建物棟数 (棟)	震度	液状化 危険度	揺れ		火災（冬の18時）		液状化	斜面崩壊		合計	
			全壊 棟数 (棟)	半壊 棟数 (棟)	出火 件数 (件)	焼失 棟数 (棟)	全壊 棟数 (棟)	全壊 棟数 (棟)	半壊 棟数 (棟)	全壊・ 焼失棟 数(棟)	半壊 棟数 (棟)
201,292	(6弱)	低い	2,972	7,760	38	2,230	2,048	380	886	7,630	8,646

【人的被害】

冬の5時				冬の18時				春夏秋の昼				帰宅困難 者数(外出 先別、人)
死者数 (人)	負傷者 数(人)	罹災者 数(人)	避難者 数(人)	死者数 (人)	負傷者 数(人)	罹災者 数(人)	避難者 数(人)	死者数 (人)	負傷者 数(人)	罹災者 数(人)	避難者 数(人)	
124	1,119	247,718	5,001	75	610	247,996	6,912	55	467	247,920	6,380	

(2) 南海トラフ巨大地震の被害想定【第一次報告】（平成24年8月、南海トラフ巨大地震対策検討WG）によるもの

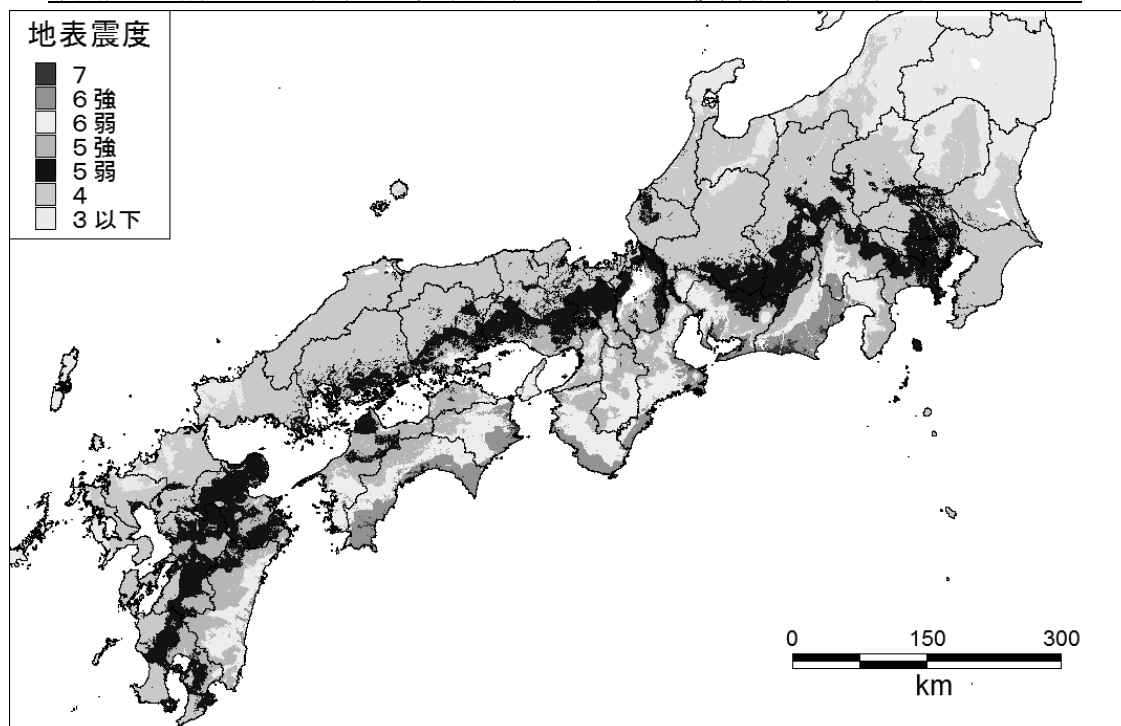
被害想定地震動・津波高等については、平成23年8月に内閣府に設置された「南海トラフ巨大地震モデル検討会」において、科学的知見に基づき、南海トラフの巨大地震対策を検討する際に想定した最大クラスの地震・津波である。

この地震・津波は、次に必ず発生するというものではなく、現在の知見では発生確率を想定することは困難であるが、その発生頻度は極めて低いものである。

ア 想定する地震動

(ア) 基本ケース

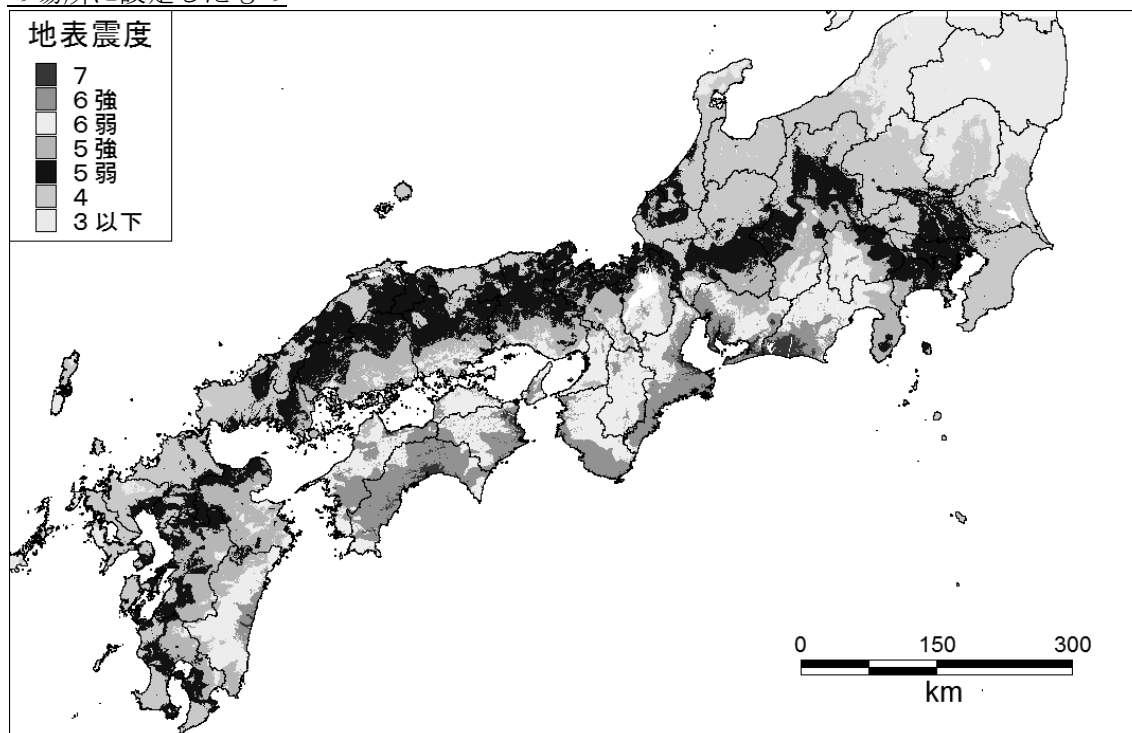
中央防災会議による東海地震、東南海・南海地震の検討結果を参考に設定したもの



〔基本ケース地表震度 全域〕

(イ) 陸側ケース

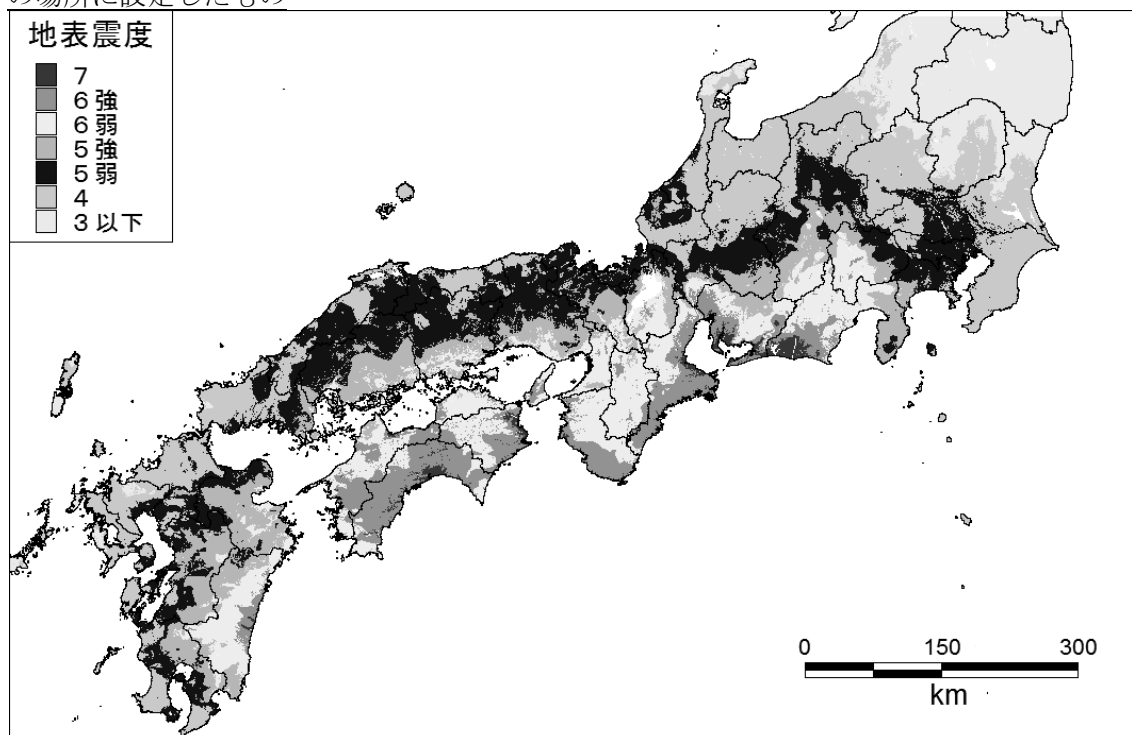
基本ケースの強振動生成域を、可能性がある範囲で最も陸域側（プレート境界面の深い側）の場所に設定したもの



[陸側ケース 地表震度 全城]

(ウ) 東側ケース

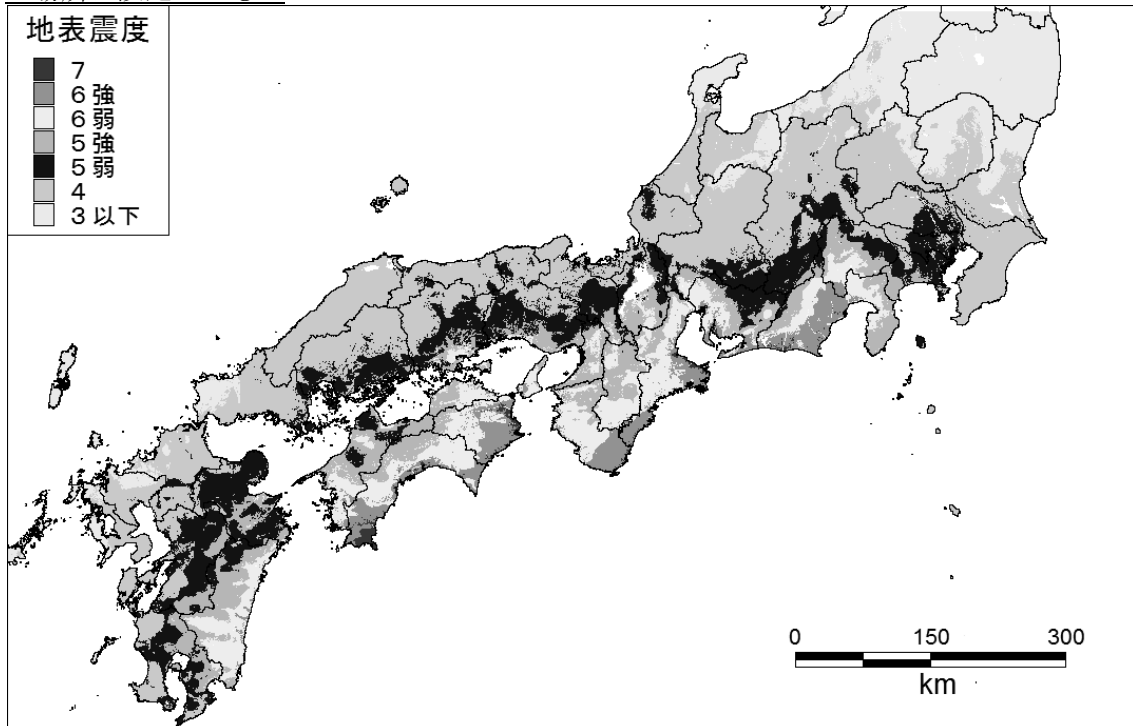
基本ケースの強振動生成域を、やや東側（トラフ軸から見て、トラフ軸に概ね平行に右側）の場所に設定したもの



[東側ケース 地表震度 全城]

(エ) 西側ケース

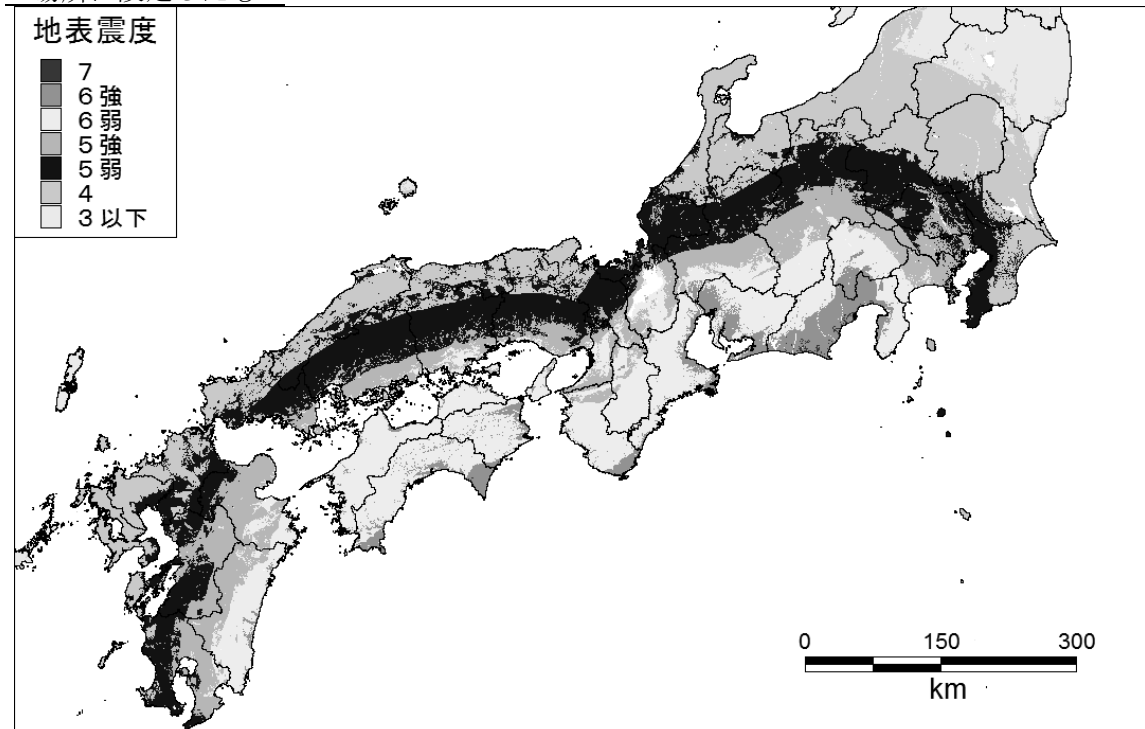
基本ケースの強振動生成域を、やや西側（トラフ軸から見て、トラフ軸に概ね平行に左側）の場所に設定したもの



[西側ケース 地表震度 全域]

(オ) 経験的手法による震度分布

基本ケースの強振動生成域を、やや西側（トラフ軸から見て、トラフ軸に概ね平行に左側）の場所に設定したもの



[経験的手法による震度分布]

イ 被害想定（概要）

＜三重県における被害想定＞

※市町別の被害想定は未公表

	地震動 ケース	津波 ケース	季節・ 時間	風速	避難意識	死者数	負傷者数	全壊棟数
(1) 東海地方が大きく被災するケース	基本ケース	①	冬深夜	平均風速	早期避難率高＋呼びかけ	約 19,000	約 38,000	約 113,000
				8 m/s	早期避難率低	約 35,000	約 39,000	約 115,000
					早期避難率高＋呼びかけ	約 19,000	約 38,000	
					早期避難率低	約 35,000	約 39,000	
			夏十二時	平均風速	早期避難率高＋呼びかけ	約 7,700	約 29,000	約 115,000
				8 m/s	早期避難率低	約 25,000	約 30,000	約 117,000
					早期避難率高＋呼びかけ	約 7,700	約 29,000	
					早期避難率低	約 25,000	約 30,000	
			冬十八時	平均風速	早期避難率高＋呼びかけ	約 9,800	約 28,000	約 130,000
				8 m/s	早期避難率低	約 27,000	約 29,000	約 132,000
					早期避難率高＋呼びかけ	約 9,800	約 28,000	
					早期避難率低	約 27,000	約 29,000	
	陸側ケース	①	冬深夜	平均風速	早期避難率高＋呼びかけ	約 26,000	約 65,000	約 209,000
				8 m/s	早期避難率低	約 43,000	約 66,000	約 210,000
					早期避難率高＋呼びかけ	約 26,000	約 65,000	
					早期避難率低	約 43,000	約 66,000	
			夏十二時	平均風速	早期避難率高＋呼びかけ	約 12,000	約 55,000	約 213,000
				8 m/s	早期避難率低	約 28,000	約 56,000	約 214,000
					早期避難率高＋呼びかけ	約 12,000	約 55,000	
					早期避難率低	約 28,000	約 56,000	
			冬十八時	平均風速	早期避難率高＋呼びかけ	約 16,000	約 49,000	約 238,000
				8 m/s	早期避難率低	約 33,000	約 50,000	約 239,000
					早期避難率高＋呼びかけ	約 16,000	約 49,000	
					早期避難率低	約 33,000	約 50,000	
(2) 近畿地方が大きく被災するケース	基本ケース	③	冬深夜	平均風速	早期避難率高＋呼びかけ	約 10,000	約 38,000	約 92,000
				8 m/s	早期避難率低	約 19,000	約 38,000	約 94,000
					早期避難率高＋呼びかけ	約 11,000	約 38,000	
					早期避難率低	約 19,000	約 39,000	
			夏十二時	平均風速	早期避難率高＋呼びかけ	約 3,900	約 29,000	約 93,000
				8 m/s	早期避難率低	約 11,000	約 30,000	約 96,000
					早期避難率高＋呼びかけ	約 4,000	約 29,000	
					早期避難率低	約 11,000	約 30,000	
			冬十八時	平均風速	早期避難率高＋呼びかけ	約 5,900	約 28,000	約 110,000
				8 m/s	早期避難率低	約 13,000	約 29,000	約 112,000
					早期避難率高＋呼びかけ	約 6,000	約 28,000	
					早期避難率低	約 13,000	約 29,000	
	陸側ケース	③	冬深夜	平均風速	早期避難率高＋呼びかけ	約 17,000	約 65,000	約 191,000
				8 m/s	早期避難率低	約 25,000	約 66,000	約 193,000
					早期避難率高＋呼びかけ	約 17,000	約 65,000	
					早期避難率低	約 25,000	約 66,000	
			夏十二時	平均風速	早期避難率高＋呼びかけ	約 7,000	約 55,000	約 195,000
				8 m/s	早期避難率低	約 14,000	約 56,000	約 197,000
					早期避難率高＋呼びかけ	約 7,100	約 55,000	
					早期避難率低	約 14,000	約 56,000	
			冬十八時	平均風速	早期避難率高＋呼びかけ	約 12,000	約 50,000	約 223,000
				8 m/s	早期避難率低	約 19,000	約 50,000	約 224,000
					早期避難率高＋呼びかけ	約 12,000	約 50,000	
					早期避難率低	約 19,000	約 50,000	

＜南海トラフ巨大地震モデル最大となる震度＞

—	<u>基本ケース</u>	<u>陸側ケース</u>	<u>東側ケース</u>	<u>西側ケース</u>	<u>経験的手法</u>
<u>津市</u>	<u>6 強</u>	<u>7</u>	<u>6 強</u>	<u>6 強</u>	<u>6 強</u>

2 災害の記録（危機管理部、消防本部）

1 風水害

<平成17年12月31日以前>

(津地域)

名 称	年 月 日	被害の概要
台風第13号	昭和28年9月25日	死者5、行方不明12、重傷8、軽傷34、 全壊223、流出112、半壊801、床上浸水11,902 床下浸水5,115、被災者数47,256
台風第6・7号	昭和34年8月8日～14日	重傷1、 全壊5、半壊25、床上浸水3,001、 床下浸水8,268、被災者数49,364
台風第15号 (伊勢湾台風)	同年9月26日	重傷9、 全壊145、半壊632、流失1、床上浸水2,782、 床下浸水5,203、被災者数39,152
台風第23号	昭和46年8月8日	全壊1、半床上浸水964、床下浸水4,640、 被災者数3,394
台風第29号	同年9月26日	軽傷1、全壊2、半壊2、床上浸水839、 床下浸水6,195、被災者総数3,051
集中豪雨	昭和49年7月25日	軽傷2、床上浸水4,317、床下浸水8,213 被災者数40,808
台風第17号と 前線による大雨	昭和51年9月8日～13日	床上浸水65、床下浸水2,892、 被災者数6,917
台風第10号と 低気圧による大雨	昭和57年7月31日～ 8月3日	半壊1、床上浸水16、床下浸水546 被災者数1,816
集中豪雨	昭和62年9月24日～25日	床上浸水104、床下浸水713、 被災者数2,202
台風第1号及び 第13号	昭和63年8月15日～16日	床上浸水35、床下浸水840、 被災者数2,588
低気圧による大雨	平成5年11月13日	床上浸水50、床下浸水910、被災者2,473
集中豪雨	平成11年9月4日	床上浸水43、床下浸水460
集中豪雨 (東海豪雨)	平成12年9月11日～12日	床上浸水1、床下浸水61
台風21号	平成16年9月29日	住家（棟） 全壊1、半壊1、床上浸水449、床下浸水1,618 一部破損7 非住家（棟） 全壊1、浸水448、一部破損5
台風14号	平成17年9月5日～7日	住家（棟） 床下浸水10 非住家（棟） 浸水3 冠水による交通規制6 倒木4

(久居地域)

名 称	年 月 日	被害の概要
集中豪雨	昭和 62 年 7 月 14 日	床下浸水 3
集中豪雨	昭和 62 年 9 月 25 日	床下浸水 40
台風 11・13 号	昭和 63 年 8 月 15 日～16 日	床上浸水 30、床下浸水 610
台風 19 号	平成 2 年 9 月 19 日～20 日	床下浸水 11
台風 20 号	平成 2 年 9 月 30 日	床上浸水 1、床下浸水 62
台風 14 号	平成 5 年 9 月 9 日	全壊 5、半壊 3、一部破損 7、床上浸水 20、 床下浸水 89
集中豪雨	平成 7 年 5 月 11 日～13 日	床下浸水 3
台風 21 号	平成 16 年 9 月 28 日～30 日	床上浸水 36、床下浸水 159
集中豪雨	平成 17 年 9 月 5 日	床下浸水 36

(河芸地域)

名 称	年 月 日	被害の概要
伊勢湾台風	昭和 34 年 9 月 26 日	負傷 1 名、全壊 11 戸、半壊 21 戸、床上浸水 303 戸
集中豪雨	昭和 49 年 7 月 25 日	死者 2 名、負傷 1 名、床上浸水 120 戸、床下浸水 455 戸
台風 21 号	平成 16 年 9 月 28 日	床下浸水 12 件

(芸濃地域)

名 称	年 月 日	被害の概要
台風第 6・7 号	昭和 34 年 8 月 12 日～14 日	死傷者 26、 家屋の損壊 30 棟、床上・床下浸水 511 戸
台風 21 号	平成 16 年 9 月 29 日	床下浸水 7 件

(美里地域)

名 称	年 月 日	被害の概要
集中豪雨	昭和 59 年	土砂災害等
台風第 1 号及び 第 13 号	昭和 63 年 8 月 15 日～16 日	土砂災害等
集中豪雨	平成 2 年	土砂災害等
集中豪雨	平成 3 年	土砂災害等
集中豪雨	平成 5 年 9 月 9 日	断水、床上・床下浸水、土砂災害等 激甚災害指定
集中豪雨 (台風による)	平成 7 年 5 月 12 日	断水、土砂災害等
台風第 11 号	平成 13 年 8 月 21 日～22 日	断水、土砂災害等
台風第 10 号	平成 15 年 8 月 8 日～ 9 日	土砂災害
台風第 21 号	平成 16 年 9 月 28 日～30 日	床下浸水 4、通行止 3 カ所、土砂災害等
台風第 23 号	平成 16 年 10 月 20 日～21 日	土砂災害等

(安濃地域)

名 称	年 月 日	被害の概要
台風 7 号	昭和 34 年 8 月 12 日	死者 1、重傷者 1、軽傷者 1、全壊 5、半壊 13、 流失 2、床上浸水 188、床下浸水 431
台風 15 号 (伊勢湾台風)	昭和 34 年 9 月 26 日	全壊 17、半壊 22、床上浸水 2、床下浸水 62
台風 24 号	昭和 40 年 9 月 17 日	半壊 1、床下浸水 30
台風 23 号	昭和 46 年 8 月 8 日	半壊 1、床上浸水 9、床下浸水 226
台風 21 号	平成 16 年 9 月 29 日	床上浸水 6 件、床下浸水 38 件

(香良洲地域)

名 称	年 月 日	被害の概要
台風第 13 号	昭和 28 年 9 月 25 日	負傷者 13、全壊 16、流出 5、半壊 218、床上浸水 727、床下浸水 109、香良洲橋は流失、香良洲大橋 は通行不能のため香良洲町は孤立化した。
台風第 15 号 (伊勢湾台風)	昭和 34 年 9 月 26 日	負傷者 3、全壊 16、半壊 98、流失 2、床上浸水 12、 床下浸水 85、
台風第 18 号 (第二室戸台風)	昭和 39 年 9 月 16 日	床上浸水 5、床下浸水 20
台風第 10 号と 低気圧による大雨	昭和 57 年 7 月 31 日～ 8 月 3 日	床上浸水 11、避難勧告発令、自衛隊に災害派遣 要請、町内全戸成人男子に土嚢積みの呼びかけ
台風第 21 号と 低気圧による大雨	平成 16 年 9 月 28 日～29 日	床下浸水 5

(一志地域)

名 称	年 月 日	被害の概要
台風 15 号	昭和 31 年 9 月	床上浸水 80、橋流失 4 ヶ所、鉄道決壊 1 ヶ所ほか
伊勢湾台風	昭和 34 年 9 月	八太住宅、西屋敷、其村、向川原各地区避難、 午後八時 雲出川氾濫、堤防決壊、向川原・村出・ 片山・石橋全戸浸水、片山橋流失
台風 29 号	昭和 46 年 4 月	集中豪雨、被害甚大
台風 17 号	昭和 51 年 9 月	大雨による被害甚大
台風	昭和 54 年 9 月	台風来襲による水被害
台風 10 号及び 集中豪雨	昭和 57 年 8 月	雲出川、波瀬川氾濫 其倉橋流失、矢頭道通行止。時間最大雨量 50 mm (8 月 1 日夜)、日雨量 308 mm (8 月 1 日～2 日) を記録 被害総額 12 億円余
台風 11 号、13 号	昭和 63 年 8 月	水被害
台風 19 号、20 号	平成 2 年 9 月	集中豪雨。被害甚大 (八太橋流失)
台風 21 号	平成 16 年 9 月 29～30 日	集中豪雨。床上浸水 1、床下浸水 79

(白山地域)

名 称	年 月 日	被害の概要
台風第 15 号 (伊勢湾台風)	昭和 34 年 9 月 26 日	全壊 18、半壊 27、流失 4、 床上浸水 36、床下浸水 83
台風第 23 号	昭和 46 年 8 月 8 日	床上浸水 6、床下浸水 46
台風第 29 号	昭和 46 年 9 月 26 日	死者 1、床上浸水 31、床下浸水 478

名 称	年 月 日	被害の概要
台風 10 号と 低気圧による大雨	昭和 57 年 7 月 31 日～8 月 3 日	死傷者 2、全半壊 13、浸水家屋 68
台風第 14 号	平成 5 年 11 月 13 日	床上浸水 7、床下浸水 103

(美杉地域)

名 称	年 月 日	被害の概要
台風第 15 号 (伊勢湾台風)	昭和 34 年 9 月 26 日	死者 12、重傷 3、軽傷 60、 全壊 38、流出 17、半壊 84、床上浸水 100、 床下浸水 203、被災者数 1,980
熱帯低気圧による大 雨	昭和 49 年 7 月 25 日	死者 4、重傷 7、軽傷 25、 全壊 7、半壊 11、床上浸水 42、床下浸水 172、 一部破損 87、被災者数 1,302
台風 10 号と低気圧に よる暴風雨と大雨	昭和 57 年 8 月 22 日	死者 1、重傷 1、軽傷 17、 全壊 13、半壊 41、床上浸水 92、床下浸水 388、 一部破損 13、被災者数 1,942
台風第 19 号	平成 2 年 9 月 19 日	半壊 1、床上浸水 3、床下浸水 53、 被災者数 183
台風第 11 号	平成 13 年 8 月 24 日	一部破損 2、床上浸水 1、被災者数 3
台風第 10 号	平成 15 年 8 月 8 日	一部破損 5、床上浸水 1、床下浸水 1、 被災者数 11
台風第 6 号	平成 16 年 6 月 20 日	一部破損 5、被災者数 11
台風第 11 号	平成 16 年 8 月 5 日	床下浸水 5、一部破損 3、被災者数 12
台風第 16 号	平成 16 年 8 月 30 日	床下浸水 1、被災者数 3
台風第 21 号	平成 16 年 9 月 28 日	床上浸水 1、床下浸水 19、被災者数 25

<平成 18 年 1 月 1 日以降>

(全地域)

名 称	年 月 日	地域	被害の概要
低気圧による大雨	平成 20 年 9 月 5 日	津、芸濃	床下浸水 7、道路法面崩落、河川斜面崩落
台風第 18 号	平成 21 年 10 月 8 日	全域	住家半壊 1、床上浸水 11、道路法面崩壊、 河川斜面崩壊等
<u>台風第 6 号</u>	<u>平成 23 年 7 月 18 日～ 20 日</u>	<u>美杉</u>	<u>床下浸水 1</u>
<u>台風第 12 号</u>	<u>平成 23 年 9 月 1 日～5 日</u>	<u>津、久居、美 杉</u>	<u>重傷 2、軽傷 1、全壊 1、半壊 1、床下浸水 7</u>
<u>台風第 15 号</u>	<u>平成 23 年 9 月 20 日～ 21 日</u>	<u>津、美杉</u>	<u>床下浸水 2</u>
<u>台風第 4 号</u>	<u>平成 24 年 6 月 19 日</u>	<u>津、河芸</u>	<u>軽傷 1、床下浸水 1</u>
<u>台風第 17 号</u>	<u>平成 24 年 9 月 30 日</u>	<u>全域</u>	<u>重傷 1、軽傷 2、床上浸水 16、床下浸水 101 (平成 24 年 10 月 15 日現在)</u>

2 火災（消防本部発足以降の主なもの）

年 月 日	火災の場所・被害等
昭和 25 年 3 月 22 日	大字垂水・児童福祉会館火災
昭和 26 年 3 月 3 日	南堀端・三重県食品工場火災
昭和 26 年 8 月 14 日	五軒町・三宅製粉工場火災
昭和 28 年 1 月 7 日	高茶屋小森町・井村屋製菓工場火災
昭和 28 年 10 月 22 日	広明町・伊勢出版工場火災
昭和 32 年 3 月 11 日	白塚町・樋口製粉工場火災
昭和 37 年 12 月 2 日	新町・津高等学校火災
昭和 44 年 2 月 21 日	高茶屋小森上野町・南郊アパート共同住宅火災
昭和 47 年 11 月 29 日	大字内多・寺院火災全焼
昭和 48 年 12 月 19 日	大門・大門観光雑居ビル火災
昭和 48 年 12 月 27 日	芸濃町・林住宅火災
昭和 49 年 6 月	中別保地区・住宅火災 3 人死亡
昭和 49 年 9 月 11 日	一志町田尻・工場火災
昭和 50 年 2 月 2 日	高茶屋小森町・住宅火災で 4 人死亡
昭和 50 年 3 月 15 日	北長野・林野火災 杉 4200 本焼失
昭和 50 年 3 月 22 日	日南田・建物火災 小屋全焼
昭和 50 年 11 月	一色地区・ドライブイン火災
昭和 51 年 3 月 15 日	足坂・建物火災 全焼
昭和 51 年 4 月 8 日	高茶屋小森上野町・住宅火災で 2 人死亡
昭和 51 年 5 月 7 日	大字野田泉ヶ丘団地・住宅火災で 4 人死亡
昭和 51 年 5 月 26 日	久居新町・住宅火災で 1 人死亡
昭和 51 年 9 月 19 日	日南田・建物火災 半焼
昭和 51 年 9 月 22 日	白山町三ヶ野・建物火災 2 人死亡
昭和 52 年 5 月 5 日	白山町小杉・建物火災
昭和 52 年 10 月 11 日	榊原町・旅館全焼
昭和 53 年 4 月 17 日	北長野・建物火災 全焼
昭和 53 年 9 月 3 日	穴倉・建物火災 部分焼
昭和 54 年 2 月 13 日	家所・建物火災 小屋全焼 あぜ焼きによる延焼
昭和 54 年 11 月 11 日	上浜町・国立三重大学クラブハウス火災
昭和 54 年 11 月	豊津小学校講堂火災
昭和 55 年 1 月 23 日	白塚町・住宅火災で 4 棟全焼
昭和 55 年 2 月 22 日	白山町三ヶ野・建物火災 作業所全焼
昭和 55 年 6 月 5 日	足坂・建物火災 部分焼
昭和 55 年 9 月 27 日	北長野・建物火災 小屋全焼
昭和 55 年 11 月 23 日	白山町八対野・建物火災
昭和 56 年 12 月 23 日	北長野・建物火災 部分焼
昭和 57 年 1 月 2 日	榊原町・旅館全焼
昭和 57 年 1 月 7 日	北長野・建物火災 全焼
昭和 57 年 2 月 22 日	白山町山田野・建物火災
昭和 57 年 4 月 5 日	三郷・山林火災 放火による 山林 300 アール焼失
昭和 57 年 6 月 15 日	白山町川口・工場火災
昭和 57 年 12 月 29 日	家所・建物火災 プロパンガス引火による 部分焼
昭和 58 年 3 月 25 日	新家町・住宅火災で 1 人死亡
昭和 58 年 5 月	浜田地区・住宅火災 1 人死亡

年 月 日	火災の場所・被害等
昭和 58 年 10 月 17 日	白山町二本木・建物火災
昭和 58 年 11 月 4 日	西鷹跡町・住宅火災で 1 人死亡
昭和 59 年 2 月 15 日	平木・車両火災 ヒーター過熱による
昭和 59 年 3 月 12 日	北長野・車両火災 エンジン過熱による
昭和 59 年 8 月 27 日	森町・工場（産業廃棄）全焼
昭和 59 年 9 月 7 日	高座原・建物火災 小屋全焼
昭和 59 年 11 月 21 日	白山町二本木・建物火災
昭和 61 年 1 月 30 日	家所・建物火災 全焼 1 人死亡
昭和 61 年 10 月 23 日	家所・建物火災 小屋全焼 ボイラーの過熱による
昭和 61 年 11 月 4 日	須ヶ瀬町・住宅火災 1 人死亡
昭和 61 年 12 月 27 日	白山町川口・建物火災
昭和 61 年 12 月 29 日	大字内多・住宅火災全焼
昭和 62 年 1 月 2 日	香良洲町・住宅火災
昭和 62 年 1 月 5 日	北長野・建物火災 全焼 ストープ給油中引火による
昭和 62 年 1 月 22 日	南長野・建物火災 全焼 ローソクによる
昭和 62 年 7 月 24 日	三郷・車両火災
昭和 62 年 9 月 5 日	北長野・建物火災 村営住宅 2 階 1 室全焼 蚊取線香による
昭和 63 年 1 月 9 日	万町・住宅火災で 1 人死亡
平成元年 6 月 26 日	五百野・建物火災 溶接の火花による
平成元年 10 月 14 日	川方町・住宅火災で 1 人死亡
平成 2 年 3 月 21 日	家所・建物火災 部分焼 電気器具のショートによる
平成 2 年 4 月 26 日	新家町・住宅火災で 1 人死亡
平成 3 年 4 月 28 日	五百野・納屋 1 棟全焼 2 棟部分焼
平成 3 年 1 月 17 日	中央・住宅火災で 3 人死亡
平成 3 年 1 月 24 日	雲出鋼管町・日本鋼管津製作所で L P G タンカー火災
平成 3 年 3 月 5 日	大門・テナントビル火災
平成 3 年 8 月	津市消防管内で 18 件にのぼる連続放火火災が発生
平成 4 年 1 月 25 日	三郷・住宅 1 棟全焼 1 人死亡
平成 5 年 4 月 6 日	榑原町・寮全焼で 1 人死亡
平成 5 年 11 月 7 日	香良洲町・住宅火災で 1 人死亡
平成 6 年 1 月 31 日	桂畑・建物火災 小屋部分焼
平成 6 年 10 月 19 日	大門・店舗併用住宅火災で 3 人死亡
平成 7 年 3 月 7 日	大門・飲食店舗火災で 5 棟全焼
平成 7 年 7 月 28 日	一志町高野・建物火災
平成 7 年 8 月 11 日	芸濃町林・住宅火災
平成 8 年 3 月 18 日	芸濃町岡本・作業場火災
平成 8 年 4 月 30 日	太郎生・建物火災（納屋）全焼
平成 8 年 6 月 7 日	八知・建物火災（倉庫）全焼
平成 8 年 9 月 1 日	石名原・建物火災（住宅）全焼
平成 9 年 4 月 14 日	榑原町・住宅火災で 1 人死亡
平成 9 年 6 月 27 日	本町・店舗併用住宅火災で 1 人死亡
平成 10 年 2 月 2 日	白山町二本木・建物火災
平成 10 年 4 月 20 日	太郎生・建物火災（住宅）全焼
平成 10 年 5 月 3 日	安東町・工場火災
平成 10 年 5 月	一色地区・住宅火災
平成 10 年 9 月 8 日	太郎生・その他火災（焚火）1 人死亡
平成 10 年 10 月 28 日	一志町其倉・建物火災 爆発

年 月 日	火災の場所・被害等
平成 11 年 3 月 30 日	丸之内・店舗併用住宅火災
平成 11 年 6 月 13 日	太郎生・建物火災（住宅）全焼
平成 11 年 11 月 23 日	奥津・建物火災（倉庫）全焼
平成 11 年 12 月 21 日	稲葉町・寺院兼住居で 1 人死亡
平成 12 年 1 月 6 日	大里窪田町・住宅等 6 棟全焼
平成 12 年 3 月 28 日	石名原・建物火災（小屋）全焼
平成 12 年 8 月 3 日	上多気・建物火災（小屋）全焼
平成 12 年 8 月 11 日	大字内多・住宅火災全焼
平成 12 年 8 月 11 日	大字内多・工場火災
平成 12 年 9 月 28 日	島崎町・住宅火災で 2 人死亡
平成 13 年 3 月 2 日	八知・建物火災（住宅）全焼 1 人死亡
平成 13 年 4 月 17 日	森町・工場（産業廃棄）全焼
平成 13 年 5 月 12 日	高茶屋小森町・住宅火災で 1 人死亡
平成 13 年 11 月 28 日	大字妙法寺・産業廃棄物処理工場火災 2 人負傷
平成 13 年 12 月 19 日	一志町片野・建物火災 住宅兼工場
平成 14 年 2 月 6 日	大字安濃・工場火災
平成 14 年 3 月 7 日	大字草生・経ヶ峰休養施設全焼
平成 14 年 3 月 13 日	経ヶ峰・放火による林野火災
平成 14 年 3 月 13 日	白山町佐田・建物火災 旅館
平成 14 年 4 月 19 日	三重大学工学部実験所・火災 9 人負傷
平成 14 年 7 月 18 日	大字連部・工場火災
平成 14 年 10 月 24 日	東鷹跡町・住宅火災で 1 人死亡
平成 14 年 11 月 25 日	大字大塚・住宅火災
平成 15 年 1 月 24 日	海岸町・住宅火災で 1 人死亡
平成 15 年 1 月 25 日	白山町南出・建物火災
平成 15 年 4 月 20 日	中河原・住宅火災で 1 人死亡
平成 15 年 5 月 9 日	大門・飲食店等 3 棟全半焼
平成 15 年 9 月 18 日	八知・建物火災（住宅）全焼
平成 16 年 2 月 1 日	家所・農業倉庫 1 棟全焼
平成 16 年 3 月	黒田地区山林連続放火
平成 16 年 5 月 9 日	一志町八太・建物火災 2 人死亡
平成 16 年 9 月 16 日	日南田・美里建設その他火災
平成 16 年 9 月	森町・工場（産業廃棄）全焼
平成 16 年 11 月 9 日	太郎生・建物火災（住宅）全焼
平成 16 年 12 月 27 日	一志町高野・建物火災
平成 17 年 2 月 14 日	平木・住宅 1 棟全焼 1 人死亡
平成 17 年 10 月 8 日	太郎生・建物火災（住宅）全焼
平成 17 年 11 月 2 日	三多気・建物火災（住宅）全焼
平成 17 年 11 月 23 日	森町・建物火災（住宅）全焼
平成 17 年 12 月 26 日	上浜町・建物火災 2 人負傷
平成 18 年 2 月 22 日	南中央・建物火災（住宅）全焼
平成 18 年 3 月 19 日	波瀬・車両火災 1 台全焼 1 人死亡
平成 18 年 9 月 26 日	山田野・建物火災（住宅）全焼
平成 18 年 10 月 7 日	香良洲町稲葉・車両火災 全焼 2 人死亡
平成 18 年 11 月 15 日	波瀬・建物火災 全焼 1 人死亡
平成 19 年 1 月 13 日	中縄・建物火災 全焼 1 人死亡
平成 19 年 2 月 3 日	下多気・建物火災 全焼 1 人死亡

年 月 日	火災の場所・被害等
平成 19 年 5 月 11 日	押加部町・建物火災 全焼 2 人死亡
平成 19 年 10 月 5 日	乙部・建物火災 全焼 1 人死亡
平成 19 年 11 月 29 日	江戸橋 2 丁目・建物火災 全焼 4 人負傷
平成 20 年 1 月 3 日	山田野・建物火災 全焼 1 人死亡
平成 20 年 1 月 17 日	久居元町・建物火災 全焼 1 人死亡
平成 20 年 2 月 10 日	香良洲町・建物火災 全焼 1 人死亡
平成 20 年 5 月 17 日	美里町家所・建物火災 軽微 1 人死亡
平成 20 年 6 月 18 日	半田・建物火災 全焼 1 人死亡
平成 20 年 10 月 9 日	持川町・建物火災 全焼 1 人死亡 1 人負傷
平成 20 年 10 月 21 日	白山町川口・建物火災 全焼
平成 21 年 3 月 27 日	戸木町・車両火災 全焼 1 人死亡
平成 21 年 3 月 30 日	大里睦合町・建物火災 全焼 1 人死亡
平成 21 年 9 月 1 日	大鳥町・建物火災 全焼 1 人死亡
平成 21 年 9 月 11 日	藤方・車両火災 1 人死亡
平成 21 年 12 月 25 日	高茶屋七丁目・建物火災 全焼 1 人死亡
平成 22 年 1 月 1 日	美杉町太郎生・建物火災 全焼 1 人死亡
平成 22 年 7 月 26 日	久居本町・建物火災 全焼
平成 22 年 10 月 15 日	戸木町・建物火災 全焼 1 人死亡
平成 22 年 10 月 27 日	久居中町・建物火災 全焼 2 人死亡
平成 22 年 11 月 30 日	一志町波瀬・建物火災 全焼 1 人死亡 1 人負傷
平成 22 年 12 月 22 日	美杉町杉平・建物火災 全焼 1 人死亡
平成 23 年 2 月 4 日	高茶屋三丁目・建物火災 全焼 1 人死亡
平成 23 年 12 月 17 日	芸濃町雲林院・建物火災 全焼 1 人死亡
平成 23 年 12 月 31 日	城山一丁目・建物火災 全焼 1 人負傷
平成 24 年 2 月 24 日	木造町・建物火災 全焼 1 人負傷
平成 24 年 5 月 24 日	白山町上ノ村・建物火災 全焼 2 人負傷

※林野火災・その他火災等軽微なものは省略

3 過去の主な地震災害（危機管理部）

年月日	地域(地震名)	マグニチュード	被害
天武 13 年 10 月 14 日	土佐 その他南海東海	8.4	山崩れ、河湧き、家屋社寺の破壊人畜の死傷多く津波来襲、土佐で田約 12k m ² 海中に沈む。
仁和 3 年 7 月 30 日	五畿七道	8.6	京都の民家官庁の倒壊多く、圧死者多数、津波来襲。
嘉保(永長 1)3 年 11 月 24 日	畿内、東海道	8.4	東大寺の巨鐘落ち、諸寺に被害。余震多く、津波伊勢、駿寺を襲い駿河で社寺民家流失 400 余。
承徳(慶和 1)3 年 1 月 24 日	畿内	8.0	興福寺西金堂壊れ、大門が倒れた。土地で田千余町皆海底に沈む。
正平 16 年 6 月 24 日	畿内、土佐、 阿波	8.4	山城、摂津より紀州熊野に至る諸堂倒壊破損多かった。津波により阿波雪湊で流出 1,700 戸、流死 60 人余。
明応 7 年 7 月 25 日	東海道全般	8.6	紀伊から房総に至る海岸と甲斐で振動強く、津波が紀伊から房総に至る海岸を襲い、伊勢大湊で流出 1,000 戸、溺死 5,000、静岡県志太郡地方で流死 26,000、伊勢志摩で溺死 10,000 人という。浜名湖海に通じた。
文禄(慶長 1)5 年 7 月 12 日	豊後	6.7	3 日より前震、12 日夕刻大地震、高崎山などくずれ。大津波来襲。佐賀関で、崖くずれ、家屋倒れ、60 余町歩流没、瓜生島 80%陥没、死者 708 人。
慶長 9 年 12 月 16 日	東海、南海、 西海諸道	7.9	淡路島、安坂村、千光寺で諸堂倒れ仏像が飛散る。津波は、犬吠岬より九州に至り、八丈島で死 57 人、三崎で溺死 153 人、浜名湖付近の橋本で 80 戸流失し、死多く、紀州西岸広村で 1,700 戸流失、阿波の鞆浦で死 100 人余。宍喰で死 1,500 人余。土佐甲浦で死 350 人余、崎浜で 50 人余、室戸岬付近で 400 人余。
慶長 16 年 10 月 28 日	三陸および 北海道東岸	8.1	三陸地方で強震、震害軽く、津波の被害大、伊達領内で死 1,783 人、南部、津軽で人馬死 3,000 余。三陸地方で家屋流失多く、溺死者 1,000 人をこえた。
元禄 16 年 11 月 23 日	江戸、関東諸国	8.2	小田原領土で出火し壊家 8,007、死 2,291 人、江戸本所あたり壊家が多かった。津波は下田から犬吠岬に至る海岸に押寄す。震災地を通じ、壊家 20,162、死約 5,233 人。
宝永 4 年 10 月 4 日	五畿七道	8.4	全体で潰家 29,000、死 4,900 人家屋倒壊範囲は、東海道から中国、九州に及ぶ。震害は、東海道、伊勢湾紀伊半島で最もひどく、袋井全滅、田辺で 158 戸つぶれ、大阪壊家 1,061、死 734 人、徳島で 680 戸倒壊、津波は伊豆半島から九州に至る沿岸を襲い瀬戸内海にも達した。土佐で流家 11,170、死 1,844 人、尾鷲で死 1,000 人余。
天明 2 年 7 月 14 日	相模、武蔵(天明の 大地震)	7.4	小田原城の櫓、石垣破損。民家倒壊 1,000 戸、津波あり。江戸で、壊家死者があった。
弘化 4 年 3 月 24 日	北信および越後西 部(善光寺地震)	7.4	被害範囲は、高田から松本、上田に至る南北 90km の地域。壊家 29,633、死 8,600 人余、断層を生じ、落差 2.4m。川が堰止められ数十力村が水没した。4 月 13 日に決壊洪水を生じた。
嘉永 7 年 11 月 4 日	東海、東山、南海 諸道(安政地震)	8.4	家屋倒壊範囲は伊豆から、伊勢に至る沿岸と、甲斐、信濃、近江、越前、加賀に及ぶ。津波あり。倒壊流失 8,300 余、焼失 600、圧死 300 人、流死 300 人。

年月日	地域(地震名)	マグニチュード	被害
嘉永7年 11月5日	畿内、東海、東山、 北陸、南海、山陰、 山陽道(安政地震)	8.4	前の地震の32時間後。被害は、近畿、中国、四国全部と九州、中部地方の一部に及ぶ。津波があり、全壊20,000、半壊40,000、焼失6,000、流失15,000、死者約30,000人。
安政2年 10月2日	江戸(安政江戸地震)	6.9	江戸とその東、径20kmの範囲に被害大。山手で被害は少なく、下町被害大。江戸の被害壊家焼失14,364町、人の死7,000人余。有感半径500kmに達した。出火30余カ所。焼失面積2.3k㎡。
安政5年 2月26日	飛騨、越前、越中、 加賀	6.9	飛騨北部で全壊319、半壊385、死203人。山くずれが多く、成願寺川上流止められ、3月10日、4月26日泥水を押出し、金沢領で流失家屋1,612、溺死140人。
明治24年 10月28日	岐阜、愛知(濃尾地震)	8.4	仙台以南で地震を感じた。建物全壊142,117、半壊80,184、死7,273人、山くずれ1万余。根尾谷を通る大断層を生じた6
明治27年 6月20日	東京湾北部	7.5	青森から中国、四国地方まで地震を感じる。東京の被害は大、神田本所、深川に全半壊多く、死者24人。
明治27年 10月22日	庄内地方	7.3	酒田付近で被害が著しく、被害は山形、本庄に及ぶ。山形県下で全壊3,858、半壊2,397、焼失2,148、死726人。
明治28年 1月18日	利根川上流	7.3	北海道、四国、中国の一部まで、地震を感じた。被害範囲は関東東半分。全壊47、死者9人。
明治29年 6月15日	三陸沖	7.6	震害はない。津波は北海道より牡鹿半島に至る海岸に襲来し、死者27,122人、家屋流失全壊8,891船の被害7,032、津波はハワイ、カリフォルニアに達した。
大正10年 12月8日	茨城県竜ヶ崎	7.1	千葉、茨城県境付近に、家屋破損道路亀裂などの小被害があった。
大正12年 9月1日	関東南部 (関東大地震)	7.9	東京で観測した最大振幅14~20cm。地震後火災が発生し、被害が増大した。死99,331人、行方不明43,476人。山くずれ、崖くずれが多い。房総方面(木更津32cm、北条157cm)神奈川南部(大磯1182cm、藤沢75cm)は隆起し、東京付近以西神奈川北方は沈下した。また相模湾では、小田原一布良線以北は隆起、南は沈下した。関東沿岸に津波が来襲し、波高は三崎で6m、州の崎で8.1m。
昭和2年 2月7日	京都府北西部 (北丹後地震)	7.1	被害は淡路、福井、岡山、米子、徳島、三重、香川、大阪に及ぶ。死2,925人、家屋全壊12,584、焼失3,711。郷村断層(長さ18km、水平ずれ最大2.7m)と、それに直交する山田断層(長さ7km)を生じた。
昭和2年 10月27日	新潟県三島郡(関 原地震)	5.3	傷2人、家屋半壊23、宮本村の田園内に石油ガス噴出孔を生じた。
昭和5年 11月26日	伊豆北部 (北伊豆地震)	7.0	死272人、家屋全壊2,165、山くずれ、崖くずれが多く、丹郡断層(長さ35km、横ずれ最大2~3m)と、直交する加殿および原保断層を生じた。
昭和6年 9月21日	埼玉県西部 (西埼玉地震)	7.0	死16人、家屋全壊206。
昭和8年 3月3日	三陸沖 (三陸沖地震津波)	8.3	震害はなかった。津波が太平洋岸を襲い、三陸沿岸で被害は甚大。死3,008人、家屋流失4,917、倒壊2,346、浸水4,329、船舶流失7,303、波高は、田老10.1m、白浜23.0m、綾里25.0m、銚子0.2m。
昭和13年 1月12日	和歌山県南方沖 (田辺湾地震)	6.8	被害不明。
昭和18年 9月10日	鳥取市付近 (鳥取地震)	7.2	死1,083人、家屋全壊7,485、半壊6,158、鹿野断層(長さ8km、横ずれ最大150cm)吉岡断層(長さ4.5km)を生じた。

年月日	地域(地震名)	マグニチュード	被害
昭和 19 年 12 月 7 日	三重県南東沖 (東南海地震)	7.9	静岡、愛知、三重、岐阜、奈良、滋賀各県、特に名古屋重工業地区に被害が大きかった。死 998 人、住家全壊 26,130、半壊 46,950、流失 3,059、津波が各地に襲来した。
昭和 20 年 1 月 13 日	愛知県南部 (三河地震)	6.8	規模の割に被害は大きく、死 1,961 人、住家全壊 5,539、半壊 11,706。非住家全壊 6,603、深溝断層(途中で直角に折曲り、延長 9km、上下ずれ最大 2m)を生じた。
昭和 21 年 12 月 21 日	和歌山県南方沖 (南海地震)	8.0	被害は中部以西日本各地にわたり、死 1,330 人、行方不明 102、家屋全壊 11,591、半壊 23,487、流出 1,451、浸水 33,093、焼失 2,593、船舶破損流出 2,991、津波あり、高知付近で田園 15k m ² が海面下に没した。
昭和 23 年 6 月 28 日	福井平野 (福井地震)	7.3	被害は福井平野およびその付近に限られ、死 3,895 人、家屋倒壊 35,420、半壊 11,449、焼失 3,691。南北に地割れの連続としての断層(延長約 25km)が生じた。
昭和 24 年 12 月 26 日 1 回目 : 08h17m 2 回目 : 08h25m	今市付近 (今市地震)	6.4 6.7	死 8 人、住家全壊 290、半壊 2,994、非住家全壊 583、被害は石造建物に多く、崖くずれなどの地変 60 余カ所。
昭和 27 年 3 月 4 日	十勝沖 (十勝沖地震)	8.1	北海道南部、東北地方北部に被害があり、津波が関東地方に及ぶ。死 28 人、不明 5 人、家屋全壊 815、半壊 1,324、流失 91。
昭和 27 年 3 月 7 日	能登半島 (大聖寺沖地震)	6.8	福井、石川両県で、死 7 人、家屋半壊 4、焼失 27。
昭和 27 年 7 月 18 日	奈良県 (吉野地震)	6.7	震源の深さ 70km。愛知、岐阜、石川県にも小被害あり、死 9 人、住家全壊 20。
昭和 28 年 9 月 26 日	房総沖 (房総沖地震)	7.5	道路亀裂(伊豆諸島)、発電所鉄管亀裂(八丈島)など、関東沿岸に小津波。
昭和 35 年 5 月 23 日	チリ沖 (チリ地震津波)	8.5	24 日 2 時頃から津波日本沿岸各地に襲来。波高は三陸沿岸 5～6m、その他で 3～4m。死 119 人、行方不明 20 人、家屋全壊 1,571、半壊 2,183、流失 1,259。
昭和 36 年 8 月 19 日	石川県加賀地方 (北美濃地震)	7.0	福井、岐阜、石川三県に被害があった。死者 8 人、家屋全壊 12、山くずれ 99 箇所。
昭和 36 年 6 月 30 日	宮城県北部 (宮城県北部地震)	6.5	築館、石越、小半田近近径 40km の範囲に被害が集中した 6 死者 3 人、住家全壊 369、半壊 1,542、橋梁、道路、鉄道の被害が多かった。
昭和 38 年 3 月 27 日	若狭湾 (越前岬沖地震)	6.9	敦賀、小浜間に小被害があり、住家全半壊 6、その他小被害があった。
昭和 39 年 6 月 16 日	新潟県沖栗島付近 (新潟地震)	7.5	新潟、秋田、山形の各県に被害があり、死者 26 人、家屋全壊 1,960、半壊 6,640、浸水 15,297、船舶、道路の被害が多かった。新潟市内で地盤の流動、不同沈下による震害が著しかった。津波が日本沿岸一帯を襲った。
昭和 40 年 9 月 3 日	長野県松代周辺 (松代群発地震)		40VII3 に松代皆神山付近に始まり、順次、須坂、東村、若穂、更北、篠井、川中島、更植、戸倉、上山田、坂井、坂城、真田などに広がる。1969 年末までに松代で有感地震 62,621 回、震度 V9 回、VI50 回、地震数は 1966 年 4 月と 8 月が最大。被害を伴った地震は 50 回、全体で傷 15 人、全壊家屋 10、半壊 4、地すべり 64 件、総エネルギー M=6.3 に相当。この間に皆神山 1m 隆起した。

年月日	地域(地震名)	マグニチュード	被害
昭和 43 年 2 月 21 日	宮崎県えびの町 (えびの地震)	5.7	同日再震、翌日再々震、死者 3 人、傷 42 人、建物全壊 368、半壊 636、山くずれが多かった。3 月 25 日に 2 回地震、建物全壊 18、半壊 147。
昭和 43 年 6 月 1 日	日向灘 (1968 年日向灘地震)	7.5	小津波があり、傷 57 人、住家全壊 2、半壊 38、浸水 56 戸。
昭和 43 年 5 月 16 日	十勝沖 (1968 年十勝沖地震)	7.9	青森を中心に北海道南部、東北地方に被害、死者 49 人、不明 3 人、傷 330 人、建物全壊 673、半壊 3,004、青森県下山くずれ多く津波あり。浸水 527、船舶流失沈没 127、コンクリート造の建物の被害が目立つ。
昭和 44 年 9 月 9 日	岐阜中部	7.9	被害不明。
昭和 47 年 2 月 29 日	八丈島東方沖 (八丈島近海地震)	7.0	八丈島で落石、土砂崩れ、亀裂などの道路の被害 115 箇所、水道管破裂の破損による断水 2,150 世帯。
昭和 47 年 12 月 4 日	八丈島東方沖 (八丈島東方沖地震)	7.2	八丈島と青ヶ島で落石 4、土砂崩壊、道路破損などの小被害。
昭和 48 年 6 月 17 日	根室半島沖 (根室半島沖地震)	7.4	負傷者 26 人、家屋全壊 2、波高は根室で約 1.5m、浸水 275、船舶流失没 10。
昭和 49 年 5 月 9 日	伊豆半島沖地震 (1974 年伊豆半島沖地震)	6.9	死・不明 29 人、傷 78 人、家屋全壊 46、同半壊 125、同一部破損 711、同全半焼 7。御前崎に最大波高 22cm の津波。
昭和 53 年 1 月 14 日	伊豆大島近海		死 3、行方不明 2、家屋全半壊 603。
昭和 53 年 6 月 12 日	宮城沖 (宮城沖地震)	7.5	死 28、行方不明 1、負傷 360、家屋全半壊 262。
昭和 55 年 6 月 29 日	伊豆半島地震	6.7 5.4	負傷 8、家屋の破損、山崩れ、道路の破損、鉄道の損壊、津波大島岡田港 57cm、千葉県南部の布長 18 c m。
昭和 55 年 9 月 24 日	関東地方南部	5.4	負傷 5。
昭和 55 年 9 月 25 日	関東地方南東部	6.1	死者 2、負傷 73、家屋の損壊。
昭和 57 年 3 月 21 日	北海道日高市庁 浦河町南西沖 (浦河沖地震)	7.3	重傷者 12、軽傷 121、家屋の全壊 8、家屋の半壊 13、一部破損 127、農業施設、土木施設に多数被害あり。
昭和 58 年 5 月 26 日	日本海中部地震	7.7	死者 104、負傷者 324、家屋全壊 1,584、家屋半壊 3,515、一部破損 5,962、り災者 21,517、土木施設、農林水産関係、中小企業関係に被害甚大津波江差 7.8cm、深浦 55cm、函館 53 c m。
昭和 59 年 9 月 14 日	長野県西部地震	6.9	死者 24、行方不明 5、負傷 10、家屋全壊 14、家屋半壊 73、一部破損 517、土木施設、農林関係に多数被害あり。
平成 2 年 11 月 7 日	雲仙、普賢岳噴火 災害		平成 5 年 7 月 1 日現在 死者 41、負傷者 11、行方不明 3 家屋全壊 1,586 同半壊 279、同一部破損 221、土木、農林関係被害甚大。噴火から火砕流、土石流を繰り返しながら火山活動は治まらず、立入禁止の警戒区域の指定が続き、住民は不自由な避難生活をし、自宅、職場にもどれず災害史上例のない苦い経験をしている災害である。

年月日	地域(地震名)	マグニチュード	被害
平成5年 1月15日	北海道釧路沖地震	7.5	死者2、負傷者314、家屋全壊5、同半壊4 同一部破損201、火災害5 地盤液状化現象が市内随所で発生、ガス施設、港湾施設に被害大
平成5年 2月7日	能登半島沖地震	6.6	負傷者29、家屋全壊1、同半壊4、同一部破損31
平成5年 7月12日	北海道南西沖地震	7.8	平成5年度7月12日現在 死者201、負傷者305、行方不明30、家屋全壊567、同半壊299、同一部破損2,691、床上浸水225、床下浸水236 ガス、水道、電話、電気、農林、土木関係に甚大な被害がでた。地震発生約5分後に大津波の来襲、そして火災の発生により奥尻島青苗地区の市街地が焼け野原と化し、被害が集中した。
平成6年 10月4日	北海道東方沖地震	8.1	釧路で震度6を記録し、80人余がけがを負った。
平成6年 12月28日	三陸はるか沖地震	7.5	八戸市で震度6、パチンコ店の天井が落下するなど青森県を中心に死者2人、負傷者285人。
平成7年 1月17日	兵庫県南部地震 (阪神・淡路大地震)	7.3	平成7年度5月21日現在 死者5,502、負傷者41,527、行方不明2、家屋全壊100,282、一部破損185,756、火災294のほか非住家3,675棟、文教施設766箇所、道路9,403箇所、橋梁321箇所、河川427箇所、崖くずれ367箇所、ブロック塀等1,385箇所被害、水道断水1,277,851戸、ガス供給停止856,835戸、停電1,111,640戸、電話不通286,231回線
平成16年 10月23日	新潟県中越地震	6.8	死者51、負傷者4,805、 住家全壊3,185棟、住家半壊13,715棟等
平成17年 3月20日	福岡県西方沖	7.0	死者1、負傷者1,087、住家全壊133棟、住家半壊244棟等
平成19年 3月25日	能登半島地震	6.9	死者1、負傷者356、住家全壊684棟、住家半壊1,733棟等
平成19年 4月15日	三重県中部	5.4	負傷者13 等
平成19年 7月16日	新潟県中越沖地震	6.8	死者15、負傷者2,345、住家全壊1,319棟、住家半壊5,621棟等
平成20年 6月14日	岩手・宮城内陸地震	7.2	死者・不明者23、負傷者451、住家全壊30棟、住家半壊143棟 等
平成20年 7月24日	岩手県沿岸北部	6.8	死者1、負傷者211、住家全壊1棟 等
平成21年 8月11日	駿河湾	6.5	死者1、負傷者319、住家半壊5棟 等
平成23年 3月11日	東北地方太平洋沖地震 (東日本大震災)	(Mw)9.0	死者15,859、行方不明者3,021人、負傷者6,107人、住家全壊129,914棟、住家半壊258,591棟、住家一部破損711,376 等

4 津市で震度4以上あった主な地震（危機管理部）

年 月 日	地域（地震名）	マグニチュード	震度	備 考
昭和11年2月21日	奈良県（河内大和地震）	6.4	4	
昭和13年1月12日	和歌山県南方沖	6.8	4	
昭和18年9月10日	鳥取県東部（鳥取地震）	7.2	4	
昭和19年12月7日	三重県南東沖（東南海地震）	7.9	6	
昭和19年12月12日	三重県南東沖	6.5	4	
昭和20年1月13日	三河湾（三河地震）	6.8	5	
昭和20年1月14日	三河湾	5.9	4	
昭和20年1月16日	愛知県西部	6.4	4	
昭和20年1月19日	愛知県西部	5.3	4	
昭和21年12月21日	和歌山県南方沖（南海地震）	8.0	5	
昭和27年7月18日	奈良県（吉野地震）	6.7	4	
昭和35年12月26日	三重県中部	6.0	4	
昭和36年8月19日	石川県加賀地方（北美濃地震）	7.0	4	
昭和38年3月27日	若狭湾（越前岬沖地震）	6.9	4	
昭和44年9月9日	岐阜県美濃中西部	6.6	4	
昭和46年1月5日	遠州灘	6.1	4	
平成7年1月17日	大阪湾（兵庫県南部地震）	7.3	4	
平成16年9月5日	三重県南東沖	7.4	5弱	
平成19年4月15日	三重県中部	5.4	5弱	

5 避難所指定一覧（危機管理部）

（津地域）

番号	避難所	所在地	風水害	地震	津波	電話
1	豊が丘小学校	高野尾町 3214-1	○	○	○	059-230-1275
2	高野尾出張所	高野尾町 5417-1	○	○	○	059-230-0073
3	高野尾小学校	高野尾町 5266-1	○	○	○	059-230-0004
4	大里出張所	大里睦合町 1292-1	○	○	○	059-230-1195
5	大里小学校	大里窪田町 1821	○	○	○	059-232-2128
6	高田短期大学	一身田豊野 195	○	○	○	059-232-2310
7	高田中・高等学校	一身田町 2843	○	○	—	059-232-2004
8	一身田中学校	一身田中野 880-1	○	○	—	059-232-2157
9	一身田公民館（一身田出張所）	一身田町 293-3	○	○	—	059-232-2019
10	一身田小学校	一身田大古曽 355	○	○	—	059-232-2054
11	三重短期大学	一身田中野 157	○	○	—	059-232-2341
12	三重県総合文化センター	一身田上津部田 1234	○	○	○	059-233-1111
13	白塚小学校	白塚町 4463	○	○	—	059-232-3109
14	白塚公民館（白塚出張所）	白塚町 5205	○	○	—	059-232-3004
15	栗真小学校	栗真中山町 452	○	○	—	059-232-3041
16	栗真出張所	栗真町屋町 836-1	○	○	—	059-232-3009
17	三重県立国児学園	栗真町屋町 524	○	○	—	059-232-2598
18	北立誠小学校	江戸橋一丁目 30	○	○	—	059-232-3502
19	アストプラザ	羽所町 700	○	○	○	059-222-2525
20	橋北中学校	桜橋二丁目 38-1	○	○	—	059-228-3114
21	観音寺保育園	観音寺町 604-74	○	○	○	059-227-5910
22	三重大学教育学部附属小学校	観音寺町 359	○	○	○	059-227-1295
23	西が丘小学校	長岡町 800-437	○	○	○	059-225-3407
24	安東小学校	納所町 245	○	○	○	059-228-4787
25	安東出張所	納所町 249-6	○	○	○	059-228-4786
26	橿形市民館	分部 <u>262-1</u>	○	○	○	059-237-0984
27	橿形出張所	分部 1192-1	○	○	○	059-237-0852
28	橿形小学校	分部 1211-1	○	○	○	059-237-0851
29	片田小学校	片田井戸町 22	○	○	○	059-237-0014
30	片田出張所	片田井戸町 16-1	○	○	○	059-237-0002
31	神戸出張所	神戸 739-1	○	○	—	059-228-2964
32	神戸小学校	神戸 332-1	○	○	—	059-228-2965
33	新町小学校	八町三丁目 3-1	○	○	○	059-228-5125
34	西橋内中学校	東古河町 7-1	○	○	—	059-227-5245

番号	避難所	所在地	風水害	地震	津波	電話
35	養正小学校	丸之内養正町 14-1	○	○	—	059-226-3332
36	中央市民館	愛宕町 233	○	○	—	059-225-3168
37	賛岐地区防災コミュニティセンター	港町 1-23	○	○	—	059-222-7400
38	高洲町教育集会所	高洲町 15-30	○	○	—	059-225-0188
39	さくら児童館	中河原 2075	○	○	—	059-225-3160
40	東橋内中学校	中河原 356-2	○	○	—	059-228-2624
41	敬和小学校	中河原 445	○	○	—	059-228-6138
42	敬和公民館	寿町 21-22	○	○	—	059-225-2325
43	修成小学校	修成町 9-1	○	○	—	059-228-7131
44	三重県立津工業高等学校	半田 534	○	○	—	059-226-1285
45	阿漕塚記念館	柳山津興 632	○	○	—	059-223-4225
46	三重県立みえ夢学園高等学校	柳山津興 1239	○	○	—	059-226-6217
47	育生小学校	下弁財町津興 1350	○	○	—	059-228-6148
48	橋南中学校	上弁財町津興 2537-4	○	○	—	059-227-5781
49	三重県立聾学校	藤方 2304-2	○	○	—	059-226-4774
50	藤水小学校	藤方 1627	○	○	—	059-228-3674
51	藤水出張所	藤方 1491-2	○	○	—	059-228-3673
52	南が丘小学校	垂水 2538-1	○	○	○	059-229-2761
53	南郊公民館（高茶屋出張所）	高茶屋三丁目 25-6	○	○	○	059-234-2774
54	高茶屋小学校	高茶屋三丁目 1-1	○	○	○	059-234-2615
55	南郊中学校	高茶屋四丁目 44-1	○	○	○	059-234-3254
56	高茶屋市民センター	高茶屋四丁目 37-59	○	○	○	059-234-1236
57	三重県立津高等技術学校	高茶屋小森町 1176-2	○	○	○	059-234-2839
58	雲出出張所	雲出本郷町 1388-1	○	○	—	059-234-3213
59	雲出小学校	雲出本郷町 1164	○	○	—	059-234-3216
60	雲出市民センター	雲出本郷町 1389	○	○	—	059-235-0390
61	雲出市民館	雲出島貫町 488-7	○	○	—	059-234-7179

(久居地域)

番号	避難所	所在地	風水害	地震	津波	電話
1	久居体育館	久居野村町 877-1	○	○	○	059-255-6081
2	立成小学校	久居野村町 560	○	○	○	059-255-6023
3	成美小学校	久居新町 737	○	○	○	059-255-2057
4	久居東中学校	久居井戸山町 721-1	○	○	○	059-256-4068
5	桃園小学校	新家町 1350	○	○	○	059-255-2175
6	久居公民館	久居元町 2354	○	○	○	059-256-3931
7	三重県立久居農林高等学校体育館	久居東鷹跡町 105	○	○	○	059-255-2013

番号	避難所	所在地	風水害	地震	津波	電話
8	久居中学校	久居西鷹跡町 494	○	○	○	059-255-2102
9	三重県立久居高等学校体育館	戸木町 3569-1	○	○	○	059-256-0003
10	栗葉小学校	森町 270	○	○	○	059-252-0320
11	久居西中学校	久居一色町 940	○	○	○	059-252-0324
12	榊原小学校	榊原町 5848	○	○	○	059-252-0011
13	誠之小学校	久居西鷹跡町 424	○	○	○	059-255-2074
14	久居総合福祉会館	久居東鷹跡町 20-2	○	○	○	059-256-7110
15	戸木小学校	戸木町 880	○	○	○	059-255-2542

(河芸地域)

番号	避難所	所在地	風水害	地震	津波	電話
1	河芸公民館	河芸町浜田 742	○	○	○	059-245-2222
2	河芸体育館	河芸町浜田 774	○	＝	＝	059-245-3191
3	朝陽中学校	河芸町上野 2010	○	○	＝	059-245-0064
4	豊津小学校	河芸町一色 1680	○	○	＝	059-245-0128
5	上野小学校	河芸町上野 2963	○	○	○	059-245-1137
6	黒田小学校	河芸町北黒田 109-1	○	○	○	059-245-0142
7	千里ヶ丘小学校	河芸町千里ヶ丘 13	○	○	○	059-245-1215

(芸濃地域)

番号	避難所	所在地	風水害	地震	津波	電話
1	芸濃小学校	芸濃町棕本 5047	○	○	○	059-265-2002
2	芸濃総合文化センター	芸濃町棕本 6824	○	○	○	059-265-6000
3	芸濃中学校	芸濃町棕本 5147	○	○	○	059-265-2031
4	明小学校	芸濃町林 325	○	○	○	059-265-2106
5	〔旧〕安西小学校	芸濃町北神山 310	○	○	○	059-265-2034
6	〔旧〕雲林院小学校	芸濃町雲林院 566	○	○	○	059-265-2062
7	錫杖湖水荘	芸濃町河内 679	○	○	○	059-265-2019

(美里地域)

番号	避難所	所在地	風水害	地震	津波	電話
1	美里社会福祉センター	美里町三郷 46-3	○	○	○	059-279-3366
2	長野小学校	美里町北長野 1435	○	○	○	059-279-2102
3	高宮小学校	美里町足坂 585	○	○	○	059-279-2004
4	辰水小学校	美里町家所 2045	○	○	○	059-279-2026

(安濃地域)

番号	避難所	所在地	風水害	地震	津波	電話
1	草生小学校	安濃町草生 4209	○	○	○	059-268-2253
2	草生公民館	安濃町草生 4249-1	○	○	○	059-268-4380
3	村主小学校	安濃町連部 68	○	○	○	059-268-2031
4	村主公民館	安濃町連部 69-1	○	○	○	059-268-4381
5	安濃小学校	安濃町内多 451	○	○	○	059-268-2014
6	安濃公民館	安濃町内多 3653	○	○	○	059-268-4382
7	明合小学校	安濃町栗加 978	○	○	○	059-268-2350
8	明合公民館	安濃町栗加 978	○	○	○	059-268-4383
9	東観中学校	安濃町東観音寺 494-1	○	○	○	059-268-2021
10	安濃中央総合公園内体育館	安濃町田端上野 818	○	○	○	059-268-0100
11	安濃交流会館	安濃町東観音寺 51-3	○	○	○	059-268-5678
12	サンヒルズ安濃	安濃町東観音寺 418	○	○	○	059-268-5811

(香良洲地域)

番号	避難所	所在地	風水害	地震	津波	電話
1	香良洲小学校	香良洲町 2190-1	○	○	—	059-292-3101
2	香海中学校	香良洲町 128	○	○	—	059-292-3612
3	香良洲公民館	香良洲町 1876-1	○	○	—	059-292-4309
4	香良洲歴史資料館（若桜会館）	香良洲町 6320	○	○	—	059-292-2118
5	たるみ作業所分場まつぼっくり作業所	香良洲町 5722	○	○	—	059-292-4933
6	香良洲体育館	香良洲町 3952-90	—	○	—	059-292-2498
7	サンデルタ香良洲	香良洲町 2167	—	○	—	059-292-3113

(一志地域)

番号	避難所	所在地	風水害	地震	津波	電話
1	大井小学校	一志町大仰 326	○	○	○	059-293-0019
2	川合小学校	一志町八太 785-1	○	○	○	059-293-1027
3	高岡小学校	一志町田尻 353-1	○	○	○	059-293-0021
4	波瀬小学校	一志町波瀬 2236	○	○	○	059-294-7016
5	一志中学校	一志町高野 2609	○	○	○	059-293-0125
6	大井公民館	一志町大仰 217-1	○	○	○	059-293-6673
7	コミュニティプラザ川合(川合公民館)	一志町八太 1008-1	○	○	○	059-293-3711
8	一志高岡公民館	一志町田尻 605-2	○	○	○	059-293-5611
9	波瀬ふれあい会館	一志町波瀬 2232-2	○	○	○	059-294-7470
10	とことめの里一志	一志町井関 1792	○	○	○	059-295-0111
11	一志体育館	一志町高野 160-728	○	○	○	059-293-5688

(白山地域)

番号	避難所	所在地	風水害	地震	津波	電話
1	立町公民館	白山町南家城 1517-10	○	二	二	
2	家城小学校	白山町南家城 647	○	○	○	059-262-3027
3	本町生活改善センター	白山町南家城 1500	○	○	○	
4	東町公民館	白山町南家城 162	○	○	○	059-262-5161
5	北家城自主防災センター	白山町北家城 1328	○	○	○	
6	藤集落センター	白山町藤 1551	○	○	○	059-262-6582
7	二俣集落センター	白山町二俣 702	○	○	○	059-262-6660
8	真見集落センター	白山町真見 97	○	○	○	
9	元取公民館	白山町城立 305	○	○	○	059-269-3057
10	杉ヶ瀬公民館	白山町川口 2782	○	○	○	
11	大三小学校	白山町二本木 296	○	○	○	059-262-0120
12	西徳田公民館	白山町二本木 690-2	○	○	○	
13	向居山出北公民館	白山町二本木 3490	○	○	○	
14	上広集会所	白山町三ヶ野 1106	○	○	○	
15	三ヶ野多目的集会所	白山町三ヶ野 2773-1	○	○	○	059-262-5532
16	口佐田集会所	白山町佐田 178	○	○	○	
17	佐田集会所	白山町佐田 554-3	○	○	○	
18	上佐田公民館	白山町佐田 1110	○	○	○	059-262-6689
19	小杉公民館	白山町小杉 191	○	○	○	059-269-3071
20	大原集会所	白山町大原 200-3	○	○	○	
21	福田山公民館	白山町福田山 577	○	○	○	059-269-3347
22	白山中学校	白山町川口 471-6	○	○	○	059-262-0020
23	白山公民館	白山町川口 897	○	○	○	059-262-7027
24	川口小学校	白山町川口 1991	○	○	○	059-262-0004
25	小野連合区公民館	白山町川口 4003	○	○	○	059-262-3805
26	南出倶楽部	白山町南出 296-1	○	○	○	
27	倭小学校	白山町上ノ村 183	○	○	○	059-262-0150
28	八対野 1 区公民館	白山町八対野 100	○	○	○	
29	八ッ山小学校	白山町八対野 2480	○	○	○	059-262-0204
30	八対野 3 区公民館	白山町八対野 3508	○	○	○	
31	古市公民館	白山町古市 81-1	○	○	○	
32	山田野集会所	白山町山田野 2949-3	○	○	○	
33	大広公民館	白山町川口 6820	○	○	○	
34	茅刈公民館	白山町川口 3437	○	○	○	
35	下司名公民館	白山町山田野 590-5	○	二	二	
36	青山高原保健休養地管理事務所	白山町伊勢見 4	○	○	○	059-269-3226

(美杉地域)

番号	避難所	所在地	風水害	地震	津波	電話
1	竹原地域住民センター	美杉町竹原 2777	○	○	○	059-262-3014
2	竹原コミュニティ防災センター	美杉町竹原 241-1	○	○	○	
3	竹原多目的集会所	美杉町竹原 2821	○	○	○	
4	美杉竹原体育館	美杉町竹原 2796	○	○	○	
5	美杉総合開発センター	美杉町八知 5828-1	○	＝	＝	059-272-8089
6	美杉中学校	美杉町八知 5800	○	○	○	059-272-1191
7	太郎生多目的集会所	美杉町太郎生 2120	○	○	○	059-273-0222
8	(旧) 太郎生小学校	美杉町太郎生 2128-1	○	○	○	059-273-0324
9	伊勢地地域住民センター	美杉町石名原 1681	○	○	○	059-274-0223
10	伊勢地多目的集会所	美杉町石名原 1583	○	＝	＝	
11	美杉伊勢地体育館	美杉町石名原 1581-2	○	○	○	
12	八幡地域住民センター	美杉町奥津 1288-8	○	○	○	059-274-0222
13	八幡生活改善センター	美杉町奥津 1294	○	＝	＝	
14	美杉高齢者婦人センター「しゃくなげ 会館」	美杉町川上 3372	○	○	○	
15	美杉高齢者生活福祉センター	美杉町奥津 929	○	○	○	059-274-0022
16	美杉小学校	美杉町奥津 1025	○	○	○	059-274-0802
17	多気地域住民センター	美杉町上多気 1031	○	○	○	059-275-0222
18	丹生俣多目的集会所	美杉町丹生俣 1360-2	○	○	○	
19	美杉多気体育館	美杉町上多気 1042-5	○	＝	＝	
20	下之川地域住民センター	美杉町下之川 6115	○	○	○	059-276-0222
21	下之川生活改善センター	美杉町下之川 1875	○	＝	＝	
22	美杉下之川体育館	美杉町下之川 6098-2	○	○	○	

6 一時避難場所指定一覧（風水害等）（危機管理部）

（津地域）

（一時・風水害）

番号	名称	所在地	電話番号
1	高田本山専修寺	一身田町 2819	059-232-4171
2	長安寺	白塚町 5291	059-232-3333
3	観音寺町集会所	観音寺町 666	
4	渋見町集会所	渋見町 418	059-223-0131
5	近緑寺	長岡町 552	059-227-3525
6	善休寺	河辺町 2015	059-228-7938
7	正圓寺	安東町 294	059-228-8084
8	西光寺	安東町 1942	059-228-8061
9	東光寺	安東町 1289	059-226-0004
10	正源寺	一色町 525	059-226-3092
11	西念寺	北河路町 538	059-226-5747
12	北河路会館	北河路町 547	
13	片田公民館	片田井戸町 17-2	059-237-1513
14	智円寺	野田 1501	059-237-0195
15	高西寺	半田 1936	059-228-9742
16	新町会館	八町二丁目 5-16	059-225-6096
17	<u>中央公民館</u>	丸之内養正町 1-1	059-228-2618
18	高洲会館	高洲町 18	
19	三重県建設技術センター	島崎町 56	059-229-5602
20	ぼだいじ保育園	南中央 10-18	059-228-7473
21	津市体育館	本町 31-1	059-225-3171
22	天理教津大教会	岩田 22-18	059-228-3210
23	橋南会館	柳山津興 1535-27	059-226-6875
24	橋南公民館	幸町 18-22	059-226-3220
25	城山会館	城山二丁目 20-3	059-234-3343
26	三重県立津東高等学校体育館	一身田上津部田 1470	059-227-0166
27	創価学会三重文化会館	桜橋三丁目 446-40	059-221-6051
28	三重県教育文化会館本館	桜橋二丁目 142	059-228-1122
29	三重県立看護大学	夢が丘一丁目 1-1	059-233-5600
30	くもづホテル&コンファレンス	雲出長常町 626-10	059-234-3030
31	津健保体育館（J F Eエンジニアリング敷地内）	雲出鋼管町 1	
32	<u>上浜町二丁目チビッコ広場</u>	上浜町 2 丁目 42, 43, 44, 45	
33	<u>川添町集会所</u>	<u>川添町 6-32</u>	
34	高茶屋小森山自治会集会所	高茶屋小森町 1733-4	

(久居地域)

(一時・風水害)

番号	名称	所在地	電話番号
1	野村保育園	久居野村町 568-4	059-256-0303
2	のむら幼稚園	久居野村町 542-3	059-255-7130
3	新町中央集会所	久居野村町 372-212	
4	立成コミュニティセンター	久居野村町 874-8	059-256-9393
5	井戸山地区集会所	久居井戸山町 153-6	
6	明神教育集会所	久居明神町 1463-1	
7	明神地区集会所	久居明神町 1180-259	
8	久居北口市民館	久居北口町 2709-6	059-256-4166
9	久居北口文化会館	久居北口町 560-5	059-256-4352
10	久居児童センター	久居北口町 862-5	059-256-6300
11	北部保育園	久居北口町 859-3	059-256-3679
12	密柑山幼稚園	久居北口町 554-2	059-255-3256
13	北口保育園	久居北口町 554	059-255-4566
14	巽ヶ丘幼稚園	久居東鷹跡町 177-5	059-255-2654
15	東鷹跡地区集会所	久居東鷹跡町 1-12	
16	久居老人福祉センター	久居西鷹跡町 498-17	059-256-2188
17	西鷹跡町地区集会所	久居西鷹跡町 365-1	
18	こべき保育園	久居元町 2314-17	059-256-3331
19	木造区集会所	木造町 1581	
20	狐塚地区集会所	戸木町 3504-3	
21	戸木幼稚園	戸木町 2337	059-255-5366
22	戸木地区集会所	戸木町 2056-1	
23	栗葉幼稚園	森町 284-1	059-252-1167
24	七栗公民館	森町 286	059-252-1986
25	森教育集会所	森町 1910-1	
26	ひとみね保育園	久居一色町 934	059-252-0854
27	七栗産業会館	庄田町 517-2	
28	下村教育集会所	榊原町 8161-2	
29	榊原自然の森温泉保養館「湯の瀬」	榊原町 6106	059-252-1800
30	榊原市民館	榊原町 10032	059-252-1553
31	榊原農民研修所	榊原町 5104	059-252-0220
32	榊原地区集会所	榊原町 2879-2	
33	稲葉地区農村集落多目的共同利用施設	稲葉町 1905-3	059-252-2276
34	諸戸山・横山地区集会所	久居明神町 1530-27	
35	桃園情報センター	新家町 1365-5	059-256-7686
36	戸木公民館	戸木町 1782	059-255-2135

番号	名称	所在地	電話番号
37	万町・中町・射場町地区集会所	久居射場町 43	
38	元町地区集会所	久居元町 2099-2	
39	相川地区集会所	久居野村町 1976-22	
40	桃園地区集会所	川方町 475-2	
41	羽野地区集会所	戸木町 5578-13	
42	風早地区集会所	戸木町 4152-95	
43	コミュニティセンター桃園	木造町 2160-1	059-255-0300
44	第2区集会所	榊原町 1242	
45	寺野垣内集会所	榊原町 4696-1	
46	中の山公会所	榊原町 2922	
47	一の坂集会所	榊原町 3721	

(河芸地域)

(一時・風水害)

番号	名称	所在地	電話番号
1	中別保公民館	河芸町中別保 2034-3	059-245-8558
2	一色区住民センター	河芸町一色 1481-3	
3	影重公民館	河芸町影重 945	059-245-3787
4	上野地区農業構造改善センター	河芸町上野 3791-3	
5	新上野公民館	河芸町上野 3339-129	
6	大蔵園公民館	河芸町上野 346-103	
7	東上野公民館	河芸町上野 1168-202	
8	東千里公民館	河芸町東千里 759	
9	久知野公民館	河芸町久知野 1776	
10	中瀬公民館	河芸町中瀬 322	
11	北黒田公民館	河芸町北黒田 43-3	
12	南黒田公民館	河芸町南黒田 442-1	059-245-5008
13	高佐公民館	河芸町高佐 518-1	
14	浜田公民館	河芸町浜田 1440-5	
15	赤部公民館	河芸町赤部 325	
16	三行農業構造改善センター	河芸町三行 1228-1	
17	西千里集会所	河芸町西千里 1589-3	
18	千里団地集会所	河芸町千里ヶ丘 69-2	
19	千里ヶ丘公民館	河芸町千里ヶ丘 14	059-245-0498
20	上野公民館	河芸町上野 834-4	059-245-3751
21	くすのきの丘集会所	河芸町杜の街 1 丁目 8-16	
22	かえでの丘集会所	河芸町杜の街 1 丁目 20-28	

(芸濃地域)

(一時・風水害)

番号	名称	所在地	電話番号
1	西部ヶ丘集会所	芸濃町中縄 644-1	
2	藤ヶ丘団地集会所	芸濃町中縄 524-4	
3	新田教育集会所	芸濃町雲林院 834-17	
4	河原集会所	芸濃町雲林院 816-17	
5	上ノ段公民館	芸濃町雲林院 751-10	
6	市場公民館	芸濃町雲林院 357-2	
7	雲林院福祉会館	芸濃町雲林院 1019	059-265-4155
8	青木団地教育集会所	芸濃町雲林院 960-53	
9	中瀬古公民館	芸濃町雲林院 616	
10	下川公民館	芸濃町雲林院 1192-3	
11	南山集会所	芸濃町雲林院 2014-8	
12	楠原公民館	芸濃町楠原 424	
13	林川原公民館	芸濃町林 485-1	
14	林殿町公民館	芸濃町林 1784-2	
15	林町公民館	芸濃町林 163-6	
16	平林公民館	芸濃町棕本 5502-2	
17	中縄公民館	芸濃町中縄 876-3	
18	忍田公民館	芸濃町忍田 189-3	059-265-4599
19	多門公民館	芸濃町多門 857	
20	小野平公民館	芸濃町小野平 176-1	
21	萩野公民館	芸濃町萩野 731	059-265-5243
22	北神山公民館	芸濃町北神山 362	
23	岡本公民館	芸濃町岡本 422	059-265-5827
24	新横山集会所	芸濃町中縄 510-4	
25	殿町教育集会所	芸濃町棕本 410-15	
26	西町公民館	芸濃町棕本 481-3	
27	棕本団地集会所	芸濃町棕本 892-69	
28	八幡前集会所	芸濃町棕本 1568-19	
29	<u>棕本三部公民館</u>	芸濃町棕本 1815-5	
30	四部公民館	芸濃町棕本 2699-1	
31	富家集会所	芸濃町棕本 6127-1	
32	岩原公民館	芸濃町棕本 3937-1	
33	豊久野公民館	芸濃町棕本 3706-2	
34	河内下之垣内公民館	芸濃町河内 889	
35	河内下公民館（宝並）	芸濃町河内 <u>281-3</u>	

(美里地域)

(一時・風水害)

番号	名称	所在地	電話番号
1	船山公民館	美里町船山 71-1	059-279-2475
2	高座原公民館	美里町高座原 420	
3	日南田公民館	美里町日南田 43	
4	穴倉公民館	美里町穴倉 840-1	059-279-3569
5	<u>美里高齢者生活福祉センター</u>	美里町家所 2123	059-279-3119
6	家所区民センター	美里町家所 2067-4	059-279-2258
7	明顕寺	美里町家所 2241	059-279-3159
8	実相寺	美里町家所 2371-1	059-279-3171
9	グリーンハウス	美里町家所 4797	
10	長谷山ハイツ第一期集会所	美里町家所 154-73	059-279-2477
11	長谷山ハイツ第二期集会所	美里町家所 8-229	059-279-2711
12	梅林寺	美里町三郷 758	
13	新開クラブ	美里町三郷 1578	
<u>14</u>	下中集会所	美里町足坂 551-2	
<u>15</u>	上之郷クラブ	美里町五百野 1472-1	
<u>16</u>	中之郷クラブ	美里町五百野 1360-1	
<u>17</u>	五百野ふれあいセンター	美里町五百野 1916-2	
<u>18</u>	吹上集会所	美里町五百野 1714	
<u>19</u>	外山集会所	美里町五百野 1744	
<u>20</u>	平木多目的集会所	美里町平木 492	
<u>21</u>	北長野林業者等休養福祉施設	美里町北長野 1536	
<u>22</u>	桂畑文化センター	美里町桂畑 1244-3	059-279-4351
<u>23</u>	中野文化会館	美里町北長野 3001	059-279-2050
<u>24</u>	中野集会所	美里町北長野 335-1	059-279-2345
<u>25</u>	南長野生活改善センター	美里町南長野 533	059-279-2473

(安濃地域)

(一時・風水害)

番号	名称	所在地	電話番号
1	山出地区集会所	安濃町草生 853	059-268-1173
2	岩城区集落センター	安濃町草生 1486	
3	仲之郷区公民館	安濃町草生 2034-2	
4	平尾区農作業管理休養施設	安濃町草生 3147-1	
5	<u>安部区公民館前</u>	安濃町安部 <u>409-1</u>	
6	生水区公民館	安濃町草生 6257	
7	二子区公民館	安濃町中川 668-3	
8	前田区公民館	安濃町中川 1599	

番号	名称	所在地	電話番号
9	J A 安濃中央支店	安濃町川西 2042	059-268-2152
10	村主区公民館	安濃町川西 1166	
11	井上区集落センター	安濃町川西 <u>1446</u>	
12	神田区公民館	安濃町神田 197-1	
13	南神山区集落センター	安濃町南神山 100	
14	前野区公民館	安濃町前野 105	
15	光明寺区公民館	安濃町光明寺 20-2	059-268-3323
16	今徳区公民館	安濃町今徳 1484	059-268-4915
17	妙法寺区公民館	安濃町妙法寺 99-4	059-268-1935
18	浄土寺区公民館	安濃町浄土寺 1707	
19	村主公民館	安濃町連部 69-1	059-268-4381
20	リバーサイド集会所	安濃町川西 607-40	
21	ピュアタウン集会所	安濃町妙法寺 1013-8	
22	ファミリーステージ安濃集会所	安濃町川西 592-31	
23	安濃区集落センター	安濃町安濃 1427-2	059-268-0402
24	内多区公民館	安濃町内多 827-1	059-268-0654
25	太田区公民館	安濃町太田 <u>61</u>	059-268-3339
26	清水区公民館	安濃町清水 1123	
27	曾根区公民館	安濃町曾根 609-2	
28	佐倉園集会所	安濃町清水 112-28	
29	清水ヶ丘団地公民館	安濃町清水 756-30	
30	レインボー安濃集会所	安濃町内多 286-14	
31	花ノ木台団地集会所	安濃町太田 1664-80	
32	野口区公民館	安濃町野口 <u>62-2</u>	
33	戸島区公民館（集落センター）	安濃町戸島 486	059-268-2081
34	大塚区公民館	安濃町大塚 <u>539-9</u>	
35	荒木区公民館	安濃町荒木 217	
36	栗加区公民館	安濃町栗加 518	059-268-4373
37	田端上野区公民館	安濃町田端上野 551-1	
38	東観音寺区公民館	安濃町東観音寺 433-10	
39	明合団地集会所	安濃町田端上野 910-65	059-268-0743

(香良洲地域)

(一時・風水害)

番号	名称	所在地	電話番号
1	地家区民会館	香良洲町 237-1	059-292-2473
2	馬場区民会館	香良洲町 1056	
3	高砂区民会館	香良洲町 3675-50	059-292-2474

番号	名称	所在地	電話番号
4	砂原区民会館	香良洲町 1703-2	
5	小松区民会館	香良洲町 786-2	059-292-2484
6	川原区民会館	香良洲町 455	
7	桜町区民会館	香良洲町 134-11	
8	稲葉区民会館	香良洲町 5536-1	059-292-2236
9	浜浦区民会館	香良洲町 5879	059-292-2400

(一志地域)

(一時・風水害)

番号	名称	所在地	電話番号
1	井生公会所	一志町井生 <u>2691</u>	
2	村出集会所	一志町大仰 1032	059-293-6020
3	石橋公会所	一志町石橋 301-2	059-293-1561
4	平岩集会所	一志町井関 249	059-293-6910
5	東山集会所	一志町井関 837	059-293-6566
6	波瀬出張所	一志町波瀬 4332-2	059-294-7004
7	JA 三重中央農協旧室の口支店	一志町波瀬 7068	
8	川合文化会館	一志町八太 420-4	059-293-2639
9	姫路集会所	一志町片野 553-24	
10	片野集会所	一志町片野 254	
11	小山集会所	一志町小山 401-1	
12	虹が丘集会所	一志町虹が丘 5-6	059-293-6459
13	高岡幼稚園	一志町高野 1451	059-293-1405
14	高岡老人憩いの家	一志町高野 1321-1	
15	高野文化会館	一志町高野 1170-5	

(白山地域)

(一時・風水害)

番号	名称	所在地	電話番号
1	西町公民館	白山町南家城 1245-4	
2	宮町公民館	白山町南家城 2382	
3	緑ヶ丘集会所	白山町南家城 1815	
4	元取集会所	白山町城立 <u>213-3</u>	059-269-3070
5	布引開拓婦人ホーム	伊賀市霧生地内	
6	大角公民館	白山町川口 712-1	059-262-6829
7	双川公民館	白山町川口 377	
8	川口北集会所	白山町川口 218-5	
9	川口中集会所	白山町川口 158	
10	川口南公民館	白山町川口 27	
11	御城公民館	白山町川口 1076	059-262-6765

12	市場公民館	白山町川口 4755	
13	的場区集会所	白山町川口 1165	059-262-5775
14	馬場公民館	白山町川口 1211-3	
15	瀬古集会所	白山町川口 2022	059-262-5881
16	岩脇公民館	白山町川口 2128-2	
17	川口公民館	白山町川口 1968	059-262-0483
18	大広教育集会所	白山町川口 6520	059-262-0425
19	吹毛公民館	白山町川口 3655-2	
20	御衣田公民館	白山町川口 3702-2	
21	並木公民館	白山町川口 3215-1	
22	上野公民館	白山町川口 2629	
23	沖広倶楽部	白山町二本木 403	
24	茶屋南集会所	白山町二本木 582	
25	茶屋北集会所	白山町二本木 276-25	
26	白山台公民館	白山町二本木 1001-426	
27	岡集落センター	白山町岡 169-1	
28	中徳田集会所	白山町二本木 671	
29	観音堂	白山町二本木 2159	
30	閑城集会所	白山町二本木 2331	
31	向居上中公民館	白山町二本木 3101	
32	向居山出南公民館	白山町二本木 4015-1	
33	大美集会所	白山町三ヶ野 1263-3	
34	三ヶ野上集会所	白山町三ヶ野 3382-1	
35	上佐田教育集会所	白山町佐田 948	059-262-0483
36	グリーンホール	白山町上ノ村 9-296	059-262-3932
37	垣内公民館	白山町垣内 684	
38	八対野 2 区公民館	白山町八対野 2838-3	059-262-4037
39	八対野教育文化会館	白山町八対野 92-2	059-262-0437
40	山田野美里区公民館	白山町山田野 2164-3	
41	美里区多目的集会所	白山町山田野 338-3	
42	山田野 1 区公民館	白山町山田野 934-7	
43	八対野 5 区公民館	白山町八対野 26	
44	八対野 4 区公民館	白山町八対野 1129-4	
45	稲垣公民館	白山町稲垣 253-2	
46	田中公民館	白山町山田野 481-2	
47	山田野上集会所	白山町山田野 464-1	
48	北出区公民館	白山町山田野 752-3	
49	中ノ村集会所	白山町中ノ村 115	

(美杉地域)

(一時・風水害)

番号	名称	所在地	電話番号
1	持経集会所	美杉町竹原 378-9	
2	中野 <u>公民館</u>	美杉町竹原 3199	
3	瀬木集会所	美杉町竹原 2790-7	
4	中原公民館	美杉町竹原 1052-4	
5	掛之脇公民館	美杉町竹原 2565	
6	上平公民館	美杉町竹原 1398-1	
7	小原公民館	美杉町竹原 2090-1	
8	脇ヶ野公民館	美杉町八手俣 1103-2	
9	須渕公民館	美杉町八知 674-1	
10	立花自治会館	美杉町八知 313-2	
11	小西公民館	美杉町八知 1513	
12	宮ノ下集会所	美杉町八知 3027-1	
13	元小西集会所	美杉町八知 3116	
14	大御堂公民館（柳瀬分館）	美杉町八知 3898-2	
15	大御堂公民館	美杉町八知 5153-1	
16	大御堂公民館（箱根分館）	美杉町八知 4524	
17	小田集会所	美杉町八知 9371-1	
18	老ヶ野第一公民館	美杉町八知 8243	
19	江後中尾集会所	美杉町太郎生 557	
20	上太郎生西地区農業集落多目的集会所	美杉町太郎生 739-1	
21	上太郎生公民館	美杉町太郎生 1125	
22	上出組集会所	美杉町太郎生 2032-2	
23	宮崎組集会所	美杉町太郎生 2060-6	
24	萩原集会所	美杉町太郎生 2178-1	
25	南出自治会集会所	美杉町太郎生 3027-1	
26	大洞組集会所	美杉町太郎生 2854-3	
27	太郎生殿組集会所	美杉町太郎生 3805-1	
28	猿子自治会館	美杉町太郎生 4473-3	
29	三多気農事集会所	美杉町三多気 390	
30	杉平 <u>集会所</u>	美杉町杉平 108-3	
31	払戸東集会所	美杉町石名原 896-3	
32	上垣内集会所	美杉町石名原 640-4	
33	下垣内東集会所	美杉町石名原 1922-4	
34	瀬之原集会所	美杉町石名原 1942-2	
35	越知集会所	美杉町石名原 2156-1	
36	逢坂 <u>集会所</u>	美杉町石名原 2812-1	

番号	名称	所在地	電話番号
37	下前戸集会所	美杉町石名原 1895-1	
38	寺村集会所	美杉町石名原 1747-1	
39	やまびこ会館	美杉町川上 32-1	
40	宮の本上集会所	美杉町川上 1303	
41	相地公会堂	美杉町川上 3085	
42	中村上集会所	美杉町川上 3743-1	
43	波籠集会所	美杉町奥津 265-1	
44	上殿集会所	美杉町奥津 962-1	
45	谷口集会所	美杉町奥津 2071	
46	中市場会館	美杉町奥津 1216	
47	中俣集会所	美杉町丹生俣 783-1	
48	下組区集会所	美杉町丹生俣 174-2	
49	小津集会所	美杉町上多気 312	
50	町屋公民館	美杉町上多気 1330	
51	立川区公民館	美杉町上多気 111-2	
52	六田公民館	美杉町下多気 182	
53	世古集会所	美杉町下多気 633	
54	野登瀬公民館	美杉町下多気 1484	
55	やまなみ会館	美杉町下多気 2586-6	
56	漆集会所	美杉町下多気 3677	
57	ごんぼ会館	津市下之川 5396-1	
58	不動之口公民館	津市下之川 2039-3	
59	中津集会所	津市下之川 5060	

7 一時避難場所指定一覧（地震災害）（危機管理部）

（津地域）

（一時・地震）

番号	名称	所在地	電話番号
1	豊が丘おおぞら公園	高野尾町 3006-430	
2	新町公民館	高野尾町 1784-2	
3	里区集会所	高野尾町 4209-1	
4	中町公民館	高野尾町 1431-1	
5	豊が丘なかよし公園	高野尾町 2386-282	
6	豊が丘わんぱく公園	高野尾町 3080-157	
7	豊が丘のびのび公園	高野尾町 2992-240	
8	豊が丘わかば公園	高野尾町 2996-292	
9	豊が丘にっこり公園	高野尾町 3351-212	
10	豊が丘たけのこ公園	高野尾町 2996-118	
11	豊が丘どんぐり公園	高野尾町 3006-431	
12	豊が丘すばる公園	高野尾町 3175-454	
13	豊が丘みどり公園	高野尾町 3214-130	
14	豊が丘あすなろ公園	高野尾町 3175-455	
15	豊が丘さわやか公園	高野尾町 3351-162	
16	豊が丘げんき公園	高野尾町 3340-177	
17	山室町センター	大里山室町 3655-1	
18	野田会館	大里野田町 401-1	
19	小野田集会所	大里小野田町 117	
20	かわきた公園	大里川北町 295-104	
21	豊里中学校グラウンド	大里睦合町 820-1	059-230-2028
22	川北公民館	大里川北町 273-1	
23	豊里公民館	大里睦合町 610-1	<u>059-232-2250</u>
24	高田本山駐車場 <u>(*)</u>	大里窪田町 2710-1	
25	高田短期大学駐車場	一身田豊野 195	059-232-2310
26	高田高等学校グラウンド <u>(*)</u>	一身田町 2843	059-232-2004
27	三重県立津東高等学校グラウンド	一身田上津部田 1470	059-227-0166
28	上津台中央公園	一身田上津部田 1488-86	
29	三重県身体障害者総合福祉センター駐車場 <u>(*)</u>	一身田大古曽 670-2	059-231-0155
30	平野公園 <u>(*)</u>	一身田平野 374	
31	志登茂園団地西公園 <u>(*)</u>	一身田平野 430-56	
32	志登茂園団地東公園 <u>(*)</u>	栗真町屋町 50-61	
33	善行寺(境内) <u>(*)</u>	栗真小川町 1608	059-232-3425
34	小川園児童遊び場 <u>(*)</u>	栗真小川町 863-60	

番号	名称	所在地	電話番号
35	専称寺（境内） <u>（＊）</u>	栗真町屋町 872	059-232-2565
36	白塚公園 <u>（＊）</u>	白塚町 2496-3	
37	近鉄白塚駅グラウンド <u>（＊）</u>	白塚町 957 ほか	059-232-3094
38	ひょうたん池公園	上浜町六丁目 3-2	
39	三重大学グラウンド <u>（＊）</u>	上浜町 1515	059-232-1211
40	三重県立看護大学	夢が丘一丁目 1-1	059-233-5600
41	西郊中学校グラウンド	一色町 219	059-228-0305
42	津西ハイタウンセントラルパーク	河辺町 3022	
43	長谷山市民館駐車場	分部 1712-1	059-237-1576
44	神戸公園 <u>（＊）</u>	神戸 1621-2	
45	緑が丘サンベール公園	緑ヶ丘二丁目 4	
46	泉ヶ丘団地中央公園	野田 21-818	
47	片田工業団地北公園	片田町 594-6	
48	片田田中公園	片田田中町 1834-4	
49	三重県立津高等学校グラウンド <u>（＊）</u>	新町三丁目 1-1	059-228-0256
50	古河公園 <u>（＊）</u>	東古河町 51	
51	玉置町公園 <u>（＊）</u>	丸之内養正町 5	
52	お城西公園 <u>（＊）</u>	西丸之内 335-2	
53	観音公園 <u>（＊）</u>	大門 5-1	
54	相生町公園 <u>（＊）</u>	相生町 5	
55	高洲会館駐車場 <u>（＊）</u>	高洲町 18	
56	乙部公園 <u>（＊）</u>	寿町 14	
57	島崎公園 <u>（＊）</u>	島崎町 272	
58	三重県建設技術センター <u>（＊）</u>	島崎町 56	059-229-5602
59	南立誠小学校グラウンド <u>（＊）</u>	桜橋二丁目 39	059-227-5248
60	三重県教育文化会館駐車場 <u>（＊）</u>	桜橋二丁目 142	059-228-1122
61	創価学会三重文化会館 <u>（＊）</u>	桜橋三丁目 446-40	059-221-6051
62	県庁前公園 <u>（＊）</u>	栄町一丁目 956	
63	津偕楽公園	広明町 147-1	059-226-1311
64	三重県総合教育センター駐車場	大谷町 12	059-226-3512
65	彰見寺（境内）	大谷町 1	059-228-3642
66	三重県立津商業高等学校グラウンド	渋見町 699-1	059-227-0271
67	旭町公園 <u>（＊）</u>	桜橋三丁目 198	
68	検校公園 <u>（＊）</u>	中央 5	
69	鳥居町児童遊び場 <u>（＊）</u>	鳥居町 88-43	
70	古道公園 <u>（＊）</u>	南中央 5	
71	ぼだいじ保育園グラウンド <u>（＊）</u>	南中央 10-18	059-228-7473

番号	名称	所在地	電話番号
<u>72</u>	寺町公園（＊）	乙部 5	
<u>73</u>	結城神社（＊）	藤方 2341	059-228-4806
<u>74</u>	津八幡宮（＊）	藤方 2339	059-228-3242
<u>75</u>	佐伯町公園（＊）	岩田 5	
<u>76</u>	岩田公園（＊）	幸町 2005	
<u>77</u>	津興公園（＊）	下弁財町津興 3005	
<u>78</u>	津球場公園（＊）	本町 5	059-225-3171
<u>79</u>	三重県立津工業高等学校グラウンド（＊）	半田 534	059-226-1285
<u>80</u>	セントヨゼフ女子学園グラウンド	半田 1330	059-227-6465
<u>81</u>	半田児童遊び場（高松スポーツ公園）（＊）	半田 1396-1	
<u>82</u>	たるみ児童福祉会館グラウンド	垂水 1300	
<u>83</u>	日本板硝子(株)津事業所南グラウンド	高茶屋小森町 1018-1	
<u>84</u>	南部緑地公園	高茶屋小森町 4000	
<u>85</u>	小森宮の前児童遊び場	高茶屋二丁目 833	
<u>86</u>	三重県工業研究所駐車場	高茶屋五丁目 5-45	059-234-4036
<u>87</u>	三重県立こころの医療センター駐車場	城山一丁目 12-1	059-235-2125
<u>88</u>	上浜町二丁目チビッコ広場（＊）	上浜町 2 丁目 42, 43, 44, 45	
<u>89</u>	一本橋住宅児童遊び場（＊）	川添町 34-19	
<u>90</u>	小森向山苑自治会集会所	高茶屋小森町 1675-1	
<u>91</u>	川添町集会所（＊）	川添町 6-32	
<u>92</u>	高茶屋小森山自治会集会所	高茶屋小森町 1733-4	

（＊）：津波警報の解除後に限る。

（久居地域）

（一時・地震）

番号	名称	所在地	電話番号
1	久居体育館駐車場	久居野村町 877-1	059-255-6081
2	立成小学校グラウンド	久居野村町 560	059-255-6023
3	新町中央集会所	久居野村町 372-212	
4	立成コミュニティセンター	久居野村町 <u>874-8</u>	059-256-9393
5	久居団地・東町地区集会所	久居野村町 372-264	
6	久居東中学校グラウンド	久居井戸山町 721-1	059-256-4068
7	井戸山地区集会所	久居井戸山町 153-6	
8	明神教育集会所	久居明神町 1463-1	
9	明神地区集会所	久居明神町 1180-259	
10	諸戸山・横山地区集会所	久居明神町 1530-27	
11	久居北口文化会館	久居北口町 560-5	059-256-4352
12	久居児童センター	久居北口町 862-5	059-256-6300
13	北口第 1 公園	久居烏木町 486-1	

番号	名称	所在地	電話番号
14	中町第2公園	久居射場町 87	
15	万町・中町・射場町地区集会所	久居射場町 43	
16	陸上自衛隊グラウンド	久居新町 975	
17	成美小学校グラウンド	久居新町 737	059-255-2057
18	企業庁職員運動施設	久居新町 2721-1	
19	新町三角公園	久居新町 2819	
20	須ヶ瀬地区構造改善センター	須ヶ瀬町 1610-7	
21	木造区集会所	木造町 1581	
22	コミュニティセンター桃園(※)	木造町 2160-1	059-255-0030
23	桃園小学校グラウンド	新家町 1350	059-255-2175
24	桃園情報センター	新家町 1365-5	059-256-7686
25	桃園地区集会所	川方町 475-2	
26	久居農林高等学校グラウンド	久居東鷹跡町 105	
27	久居総合福祉会館駐車場	久居東鷹跡町 20-17	059-256-7110
28	東鷹跡地区集会所	久居東鷹跡町 1-12	
29	久居老人福祉センター	久居西鷹跡町 365-1	059-256-2188
30	誠之小学校グラウンド	久居西鷹跡町 424	059-255-2074
31	久居中学校グラウンド	久居西鷹跡町 494	059-255-2102
32	西鷹跡地区集会所	久居西鷹跡町 498-17	
33	久居グラウンド	久居西鷹跡町 1-2	059-255-6081
34	元町地区集会所	久居元町 2099-2	
35	久居公民館駐車場	久居元町 2354	059-256-3931
36	戸木小学校グラウンド	戸木町 880	059-255-2542
37	久居高等学校グラウンド	戸木町 3569-1	
38	狐塚地区集会所	戸木町 3504-3	
39	戸木幼稚園	戸木町 2337	059-255-5366
40	戸木地区集会所	戸木町 2056-1	
41	羽野地区集会所	戸木町 5578-13	
42	久居中央スポーツ公園	戸木町 5252	
43	風早地区集会所	戸木町 4152-395	
44	戸木公民館	戸木町 1782	059-255-2135
45	七栗産業会館	庄田町 517-2	
46	栗葉小学校グラウンド	森町 270	059-252-0320
47	七栗公民館	森町 286	059-252-1986
48	久居西中学校グラウンド	久居一色町 940	059-252-0324
49	稲葉地区農村集落多目的共同利用施設	稲葉町 1905-3	059-252-2276
50	榊原小学校グラウンド	榊原町 5848	059-252-0011

番号	名称	所在地	電話番号
51	下村教育集会所	榊原町 8161-2	
52	榊原自然の森温泉保養館「湯の瀬」	榊原町 6101	059-252-1800
53	榊原地区集会所	榊原町 2879-2	
54	榊原市場地区小公園（2区河川公園）	榊原町 1133-4	
55	落合小遊園地（榊原市民館広場）	榊原町 10020-1	
56	戸木墓園前グラウンド	戸木町 5641-1	

（*）：津波警報の解除後に限る。

（河芸地域）

（一時・地震）

番号	名称	所在地	電話番号
1	中別保公民館（*）	河芸町中別保 2034-1	059-245-8558
2	松林寺（*）	河芸町中別保 1819	059-245-0096
3	一色区住民センター（*）	河芸町一色 1481-3	
4	豊津小学校グラウンド（*）	河芸町一色 1680	059-245-0128
5	影重公民館（*）	河芸町影重 945	059-245-3787
6	上野地区農業構造改善センター（*）	河芸町上野 3791-3	
7	新上野公民館	河芸町上野 3339-129	
8	大蔵園公民館（*）	河芸町上野 346-103	
9	東上野公民館（*）	河芸町上野 1168-202	
10	上野公民館（*）	河芸町上野 834-4	059-245-3751
11	東千里公民館（*）	河芸町東千里 759	
12	信光寺（*）	河芸町東千里 707-1	059-245-0730
13	本福寺（*）	河芸町東千里 691-1	059-245-4478
14	正法寺（*）	河芸町東千里 844	059-245-3215
15	久知野公民館	河芸町久知野 1776	
16	中瀬公民館（*）	河芸町中瀬 322	
17	北黒田公民館	河芸町北黒田 43-3	
18	南黒田公民館前広場	河芸町南黒田 442-1	059-245-5008
19	高佐公民館（*）	河芸町高佐 518-1	
20	浜田公民館	河芸町浜田 1440-5	
21	カジウラ集会所（*）	河芸町浜田 447-4	
22	赤部公民館	河芸町赤部 325	
23	三行農業構造改善センター	河芸町三行 1228-1	
24	みらいの森ゆたか園	河芸町三行 989	
25	三行児童公園	河芸町三行 105 他	
26	西千里集会所（*）	河芸町西千里 1589-3	
27	千里ヶ丘公民館	河芸町千里ヶ丘 14	059-245-0498

番号	名称	所在地	電話番号
28	くすのきの丘集会所	河芸町杜の街一丁目 8-16	
29	かえでの丘集会所	河芸町杜の街一丁目 20-28	

(*)：津波警報の解除後に限る。

(芸濃地域)

(一時・地震)

番号	名称	所在地	電話番号
1	西部ヶ丘集会所	芸濃町中縄 644-1	
2	藤ヶ丘団地公園	芸濃町中縄 524-64	
3	新田教育集会所	芸濃町雲林院 834-17	
4	河原公園	芸濃町雲林院 816-19	
5	上ノ段集会所	芸濃町雲林院 751-10	
6	市場公民館	芸濃町雲林院 357-2	
7	雲林院福祉会館	芸濃町雲林院 1019	059-265-4155
8	青木団地公園	芸濃町雲林院 960-16	
9	中瀬古公民館	芸濃町雲林院 616	
10	下川公民館	芸濃町雲林院 1192-3	
11	南山集会所駐車場	芸濃町雲林院 2014-8	
12	楠原公民館	芸濃町楠原 424	
13	林川原公民館	芸濃町林 485-1	
14	林殿町公民館	芸濃町林 1784-2	
15	林町公民館	芸濃町林 163-6	
16	平林公民館	芸濃町棕本 5502-2	
17	中縄公民館	芸濃町中縄 876-3	
18	忍田駐車場	芸濃町忍田 189-148	059-265-4599
19	多門公民館	芸濃町多門 857	
20	小野平公民館	芸濃町小野平 176-1	
21	萩野区グラウンド	芸濃町萩野 3759	
22	北神山公民館	芸濃町北神山 362	
23	岡本公民館	芸濃町岡本 422	059-265-5827
24	新横山集会所	芸濃町中縄 510-4	
25	殿町教育集会所駐車場	芸濃町棕本 410-15	
26	西町公民館	芸濃町棕本 481-3	
27	棕本団地児童公園	芸濃町棕本 892-113	
28	八幡前集会所駐車場	芸濃町棕本 1568-19	
29	棕本三部集会所	芸濃町棕本 1815-5	
30	第四部公民館	芸濃町棕本 2699-1	
31	富家集会所	芸濃町棕本 6127-1	

番号	名称	所在地	電話番号
32	岩原公民館	芸濃町棕本 3937-1	
33	豊久野公民館駐車場	芸濃町棕本 3706-2	
34	河内下之垣内公民館	芸濃町河内 889	
35	河内下公民館（宝並）	芸濃町河内 281-3	

(美里地域)

(一時・地震)

番号	名称	所在地	電話番号
1	船山公民館駐車場	美里町船山 71-1	059-279-2475
2	高座原公民館東の公園	美里町高座原 420	
3	日南田公民館南広場	美里町日南田 43	
4	穴倉公民館前広場	美里町穴倉 840-1	059-279-3569
5	長谷山ハイツ第1公園	美里町家所 154-73	
6	長谷山ハイツ第二期集会所	美里町家所 8-229	059-279-2711
7	五百野ふれあいセンター	美里町五百野 1916-2	
8	平木多目的集会所	美里町平木 492	
9	北長野ゆうえん地	美里町北長野 1536	
10	中野文化会館	美里町北長野 3001	059-279-2050
11	桂畑文化センター	美里町桂畑 1244-3	059-279-4351
12	南長野生活改善センター	美里町南長野 533	059-279-2473

(安濃地域)

(一時・地震)

番号	名称	所在地	電話番号
1	山出地区集会所前	安濃町草生 853	059-268-1173
2	岩城区・県道横公園	安濃町草生 1413	
3	仲之郷区公民館前	安濃町草生 2034-2	
4	平尾区農作業管理休養施設	安濃町草生 3147-1	
5	安部区公民館前	安濃町安部 <u>409-1</u>	
6	生水区公民館	安濃町草生 6257	
7	二子区公民館	安濃町中川 668-3	
8	前田区公民館	安濃町中川 1599	
9	J A 安濃中央支店	安濃町川西 2042	059-268-2152
10	村主区・河原口	安濃町川西 1991	
11	村主区バス停前(土橋)	安濃町川西 325-1	
12	井上区集落センター	安濃町川西 <u>1446</u>	
13	神田区公民館前	安濃町神田 197-1	
14	南神山集落センター	安濃町南神山 100	
15	前野区公民館前	安濃町前野 105	

番号	名称	所在地	電話番号
16	光明寺区公民館	安濃町光明寺 20-2	059-268-3323
17	今徳区公民館	安濃町今徳 1484	059-268-4915
18	大森組事務所前	安濃町妙法寺 166-2	
19	浄土寺区公民館	安濃町浄土寺 1707	
20	浄土寺区西ゴミ集積所横	安濃町浄土寺 1656-1	
21	ウィングタウン公園	安濃町浄土寺 56-13	
22	浄土寺川原ゲートボール場	安濃町浄土寺 1482	
23	村主公民館	安濃町連部 69-1	059-268-4381
24	リバーサイド・地区公園	安濃町川西 607-40	
25	ピュアタウン北公園	安濃町妙法寺 1004-6	
26	下川原東地区ゴミ集積所前	安濃町川西 643-9	
27	ファミリーステージ安濃地区公園	安濃町川西 592-32	
28	安濃区集落センター	安濃町安濃 1427-2	059-268-0402
29	内多区公民館	安濃町内多 827-1	059-268-0654
30	太田区公民館	安濃町太田 <u>61</u>	059-268-3339
31	清水区公民館	安濃町清水 1123	
32	曾根区公民館	安濃町曾根 609-2	
33	曾根農村公園	安濃町曾根 1158	
34	佐倉園集会所	安濃町清水 112-28	
35	清水ヶ丘団地・第1児童公園(坂の公園)	安濃町清水 <u>756-11</u>	
36	清水ヶ丘団地・第2児童公園(中の公園)	安濃町清水 956-11	
37	清水ヶ丘団地・第3児童公園(西の公園)	安濃町清水 756-158	
38	清水ヶ丘団地・緑地公園(古墳公園)	安濃町清水 903-95	
39	清水苑地区公園	安濃町清水 812-5	
40	レインボー安濃地区公園	安濃町内多 286-15	
41	メープルビレッジ地区公園	安濃町安濃 2488-17	
42	<u>花ノ木台第1公園</u>	安濃町太田 <u>1605-20</u>	
43	シャロームタウン清水地区公園	安濃町清水 180-11	
44	野口区公民館	安濃町野口 <u>62-2</u>	
45	戸島区地区公園	安濃町戸島 800	
46	大塚区公民館	安濃町大塚 <u>539-9</u>	
47	荒木区ハートフル公園	安濃町荒木 188-3	
48	種子碑(伝大日如来碑)	安濃町荒木 239	
49	栗加区公民館	安濃町栗加 518	059-268-4373
50	田端上野区公民館前広場	安濃町田端上野 439-1	
51	魚繁商店駐車場	安濃町東観音寺 433-2	
52	地藏さん前広場	安濃町東観音寺 311	

番号	名称	所在地	電話番号
53	明合団地・中央公園	安濃町田端上野 975-14	
54	団地東安濃グラウンド	安濃町田端上野 874-27	
55	試験場団地宿舎D棟東敷地	安濃町大塚 239	

(香良洲地域)

(一時・地震)

番号	名称	所在地	電話番号
1	地家区民会館 <u>(*)</u>	香良洲町 237-1	059-292-2473
2	馬場区民会館広場 <u>(*)</u>	香良洲町 1056	
3	高砂区民会館 <u>(*)</u>	香良洲町 3675-50	059-292-2474
4	砂原区民会館 <u>(*)</u>	香良洲町 1703-2	
5	小松区民会館 <u>(*)</u>	香良洲町 786-2	059-292-2484
6	川原区民会館駐車場 <u>(*)</u>	香良洲町 455	
7	桜町区民会館 <u>(*)</u>	香良洲町 134-11	
8	稲葉区民会館 <u>(*)</u>	香良洲町 5536-1	059-292-2236
9	浜浦区民会館 <u>(*)</u>	香良洲町 5879	059-292-2400

(*) : 津波警報の解除後に限る。

(一志地域)

(一時・地震)

番号	名称	所在地	電話番号
1	庄村集会所	一志町庄村 244-1	059-293-0677
2	中央みのり公園	一志町みのりヶ丘 115-408	
3	くすのき公園	一志町虹が丘 9-15	
4	高野農村公園	一志町高野 969-1	
5	高岡老人憩いの家	一志町高野 1321-1	
6	井生公会所	一志町井生 2691	
7	J A 三重中央農協旧室の口支店	一志町波瀬 7068	

(白山地域)

(一時・地震)

番号	名称	所在地	電話番号
1	宮町公民館	白山町南家城 2382	
2	緑ヶ丘集会所	白山町南家城 1814-2	
3	白山高等学校グラウンド	白山町南家城 678	
4	家城グラウンド	白山町南家城 1461-2	
5	元取集会所	白山町城立 213-3	059-269-3070
6	布引開拓婦人ホーム	伊賀市霧生地内	
7	大角公民館	白山町川口 712-1	059-262-6829
8	御城公民館	白山町川口 1076	059-262-6765
9	市場公民館	白山町川口 4755	

番号	名称	所在地	電話番号
10	的場区集会所	白山町川口 1165	059-262-5775
11	馬場公民館	白山町川口 1211-3	
12	瀬古集会所	白山町川口 2022	059-262-5881
13	岩脇公民館	白山町川口 2128-2	
14	大広教育集会所	白山町川口 6520	059-262-0425
15	吹毛公民館	白山町川口 3655-2	
16	御衣田公民館	白山町川口 3702-2	
17	沖広倶楽部	白山町二本木 403	
18	茶屋南集会所	白山町二本木 582	
19	茶屋北集会所	白山町二本木 276-25	
20	中徳田集会所	白山町二本木 671	
21	閑城集会所	白山町二本木 2331	
22	向居上中公民館	白山町二本木 3101	
23	向居山出南公民館	白山町二本木 4015-1	
24	大美集会所	白山町三ヶ野 1263-3	
25	三ヶ野上集会所	白山町三ヶ野 3382-1	
26	上佐田教育集会所	白山町佐田 948	059-262-0483
27	グリーンホール	白山町上ノ村 9-296	059-262-3932
28	八対野 2 区公民館	白山町八対野 2838-3	059-262-4037
29	八対野教育文化会館	白山町八対野 92-2	059-262-0437
30	山田野美里区公民館	白山町山田野 2164-3	
31	美里区多目的集会所	白山町山田野 338-3	
32	八対野 5 区公民館	白山町八対野 26	
33	山田野上集会所	白山町山田野 464-1	
34	中ノ村集会所	白山町中ノ村 115	

(美杉地域)

(一時・地震)

番号	名称	所在地	電話番号
1	美杉総合開発センター駐車場	美杉町八知 5828-1	059-272-8089
2	伊勢地多目的集会所前グラウンド	美杉町石名原 1583	
3	美杉多気体育館前グラウンド	美杉町上多気 1042-5	
4	八幡生活改善センター駐車場	美杉町奥津 1294	
5	下之川生活改善センター駐車場	美杉町下之川 1875	

8 福祉避難所一覧（健康福祉部、危機管理部）

福祉避難所とは、大規模災害が発生した際に、避難所生活が困難な高齢者や障がいのある方など、何らかの特別な配慮を必要とする方のための施設です。

なお、福祉避難所は、必要に応じて開設されるものであり、最初から福祉避難所として利用することはできません。

1 老人福祉施設

（特別養護老人ホーム）

事業所名	住 所
特別養護老人ホーム ハートヒルかわげ	津市河芸町浜田 860 番地
特別養護老人ホーム 青松園	津市高洲町 15 番 43 号
特別養護老人ホーム 報徳園	津市河辺町 1317 番地 1
特別養護老人ホーム 慈宗院	津市片田長谷町 167 番地 1
特別養護老人ホーム 豊野みかんの里	津市一身田豊野 1659 番地
特別養護老人ホーム 高田光寿園	津市大里野田町 1124 番地 1
特別養護老人ホーム フルハウス	津市香良洲町 1990 番地
特別養護老人ホーム 第二フルハウス	津市香良洲町 3952 番地 1
特別養護老人ホーム シルバーケア豊壽園	津市高茶屋小森町 4152 番地
特別養護老人ホーム 泉園	津市野田 2059 番地
特別養護老人ホーム 芹の里	津市久居井戸山町 707 番地
特別養護老人ホーム ライフかざはや	津市戸木町 4169 番地 4
特別養護老人ホーム 榊原陽光苑	津市榊原町 5684 番地
特別養護老人ホーム 美里ヒルズ	津市美里町三郷 430 番地
特別養護老人ホーム げいのう逢春園	津市芸濃町棕本 5310 番地 1
特別養護老人ホーム 明合乃里	津市安濃町田端上野 970 番地 3
特別養護老人ホーム きずな	津市白山町二本木 1163 番地
特別養護老人ホーム みえ愛の里	津市雲出本郷町 2128
特別養護老人ホーム安濃聖母の家	津市安濃町妙法寺字丸岡 727 番地
しおりの里 広域型特別養護老人ホーム	津市野田 2035 番地 2
(地域密着型)しおりの里 特別養護老人ホーム	津市野田 2035 番地 2
(地域密着型)特別養護老人ホーム 安濃津愛の里	津市安濃町妙法寺字丸岡 727 番地

（養護老人ホーム）

事業所名	住 所
養護老人ホーム高田慈光院	津市大里野田町 1124 番地 1
養護老人ホーム青松園	津市高洲町 15 番 43 号

（軽費老人ホーム）

事業所名	住 所
軽費老人ホーム安濃聖母の家	津市安濃町妙法寺 892 番地

（ケアハウス）

事業所名	住 所
ベタニヤケアハウス	津市高野尾町 2386 番地 87
高田ケアハウス	津市一身田町 261 番地 2
ケアハウスシルバーケア豊壽園	津市高茶屋小森上野町 737 番地
かざはや苑	津市戸木町 4170 番地 2
グリーンヒルかわげ	津市河芸町浜田 860 番地
花紬	津市芸濃町棕本 3805 番地 2
しおりの里ケアハウス	津市野田 2033 番地 1

2 老人保健施設

（老人保健施設）

事業所名	住 所
老人保健施設 いこいの森	津市河芸町東千里 3 番地 1
津老人保健施設 アルカディア	津市乙部 11 番 5 号
介護老人保健施設 トマト	津市殿村 860 番地 2
地域総合ケアセンター津介護老人保健施設 シルバーケア豊壽園	津市高茶屋小森上野町 737 番地
芹の里 介護老人保健施設	津市久居井戸山町 759 番地 7
萩の原 老人保健施設	津市久居井戸山町 759 番地
介護老人保健施設 さくら苑	津市榊原町 5630 番地
老人保健施設 ロマン	津市芸濃町棕本 6176 番地
介護老人保健施設 あのうち	津市安濃町東観音寺 353 番地
介護老人保健施設 万葉の里	津市一志町高野 236 番地 5
介護老人保健施設 つつじの里	津市白山町二本木 1163 番地

3 障がい者支援施設

（障がい者支援施設）

事業所名	住 所
障害者支援施設聖マッテヤ心豊苑	津市産品 732 番地 1
障害者支援施設まもり苑	津市安濃町今徳 247 番地
指定障害者支援施設三重県いなば園すぎのき寮	津市稲葉町 3989 番地
指定障害者支援施設三重県いなば園かしのき寮	津市稲葉町 3989 番地
指定障害者支援施設三重県いなば園もみのき寮	津市稲葉町 3989 番地
指定知的障害児施設三重県いなば園くすのき寮	津市稲葉町 3989 番地

<u>事業所名</u>	<u>住 所</u>
<u>障害者支援施設津長谷山学園</u>	<u>津市片田長谷町 226 番地</u>
<u>障害者支援施設長谷山寮</u>	<u>津市片田長谷町 140 番地 16</u>
<u>障害者支援施設カザハヤ園</u>	<u>津市戸木町 4169 番地 8</u>
<u>城山れんげの里</u>	<u>津市城山一丁目 12 番 2 号</u>

9 防災行政無線による通信（危機管理部、各総合支所）

（1）市防災行政無線

ア 防災行政無線の運用は、津市防災行政無線局管理運用管理規程及び津市防災行政無線運用基準に基づき実施するものとする。

イ 防災行政無線の活用により、迅速かつ正確な情報連絡を行う。

＜移動系防災行政無線＞

（津地域）

区 分		局名	設置・配置場所
基地局	5 W	ぎょうせいつ	危機管理部（統制卓）
移動局	5 W		環境保全課（遠隔制御器）
			農林水産政策課（ 〃 ）
			建設維持課（ 〃 ）
		つ１０１	消防本部へ配備（可搬用）
		つ１０２	水道局へ配備（ 〃 ）
		つ１０３	一身田出張所へ配備（ 〃 ）
		つ１０４	安東出張所へ配備（ 〃 ）
		つ１０５	高茶屋出張所へ配備（ 〃 ）
		つ１０６	高野尾出張所へ配備（ 〃 ）
		つ１０７	大里出張所へ配備（ 〃 ）
		つ１０８	白塚出張所へ配備（ 〃 ）
		つ１０９	栗真出張所へ配備（ 〃 ）
		つ１１０	櫛形出張所へ配備（ 〃 ）
		つ１１１	片田出張所へ配備（ 〃 ）
		つ１１２	神戸出張所へ配備（ 〃 ）
		つ１１３	藤水出張所へ配備（ 〃 ）
		つ１１４	雲出出張所へ配備（ 〃 ）
		つ１１５	久居総合支所へ配備（ 〃 ）
		つ１１６	河芸総合支所へ配備（ 〃 ）
		つ１１７	芸濃総合支所へ配備（ 〃 ）
		つ１１８	美里総合支所へ配備（ 〃 ）
		つ１１９	安濃総合支所へ配備（ 〃 ）
		つ１２０	香良洲総合支所へ配備（ 〃 ）
		つ１２１	一志総合支所へ配備（ 〃 ）
		つ１２２	白山総合支所へ配備（ 〃 ）
		つ１２３	美杉総合支所へ配備（ 〃 ）
		つ１	危機管理部 車載 三重 800 す 4091
		つ２	建設維持課 車載 三重 46 ひ 3307

区 分		局名	設置・配置場所						
移動局	5 W	つ3	下水道建設課	車載	三重	88	す	1307	
		つ4	下水道施設課	車載	三重	88	す	1446	
		つ5	下水道施設課	車載	三重	46	そ	6381	
		つ7	農林水産政策課	車載	三重	88	す	4008	
		つ8	農業基盤整備課	車載	三重	400	た	7650	
		つ9	北工事事務所	車載	三重	800	さ	395	
		つ10	北工事事務所	車載	三重	800	さ	5052	
		つ11	北工事事務所	車載	三重	400	さ	7511	
		つ12	営繕課	車載	三重	46	せ	3247	
		つ13	市民交流課	車載	三重	41	に	2599	
		つ14	環境保全課	車載	三重	52	め	5108	
		つ15	北工事事務	車載	三重	400	す	644	
		つ16	財産管理課	車載	三重	400	そ	3451	
		つ17	財産管理課	車載	三重	400	さ	4600	
		つ18	建築指導課	車載	三重	46	ふ	4137	
		つ19	財産管理課	車載	三重	46	ふ	5392	
		つ20	情報企画課	車載	三重	400	さ	3612	
		つ201	豊が丘小学校	(携帯用)					
		つ202	橋北中学校	(携帯用)					
		つ203	藤水小学校	(携帯用)					
		つ204	高茶屋小学校	(携帯用)					
		つ205	アストプラザ	(携帯用)					
		つ206	南が丘小学校	(携帯用)					
		つ207	一身田中学校	(携帯用)					
		つ208	観音寺保育園	(携帯用)					
		つ209	栗真小学校	(携帯用)					
		つ210	安東小学校	(携帯用)					
		つ211	西が丘小学校	(携帯用)					
		つ212	北立誠小学校	(携帯用)					
		つ213	高野尾小学校	(携帯用)					
		つ214	大里小学校	(携帯用)					
		つ215	一身田小学校	(携帯用)					
		つ216	白塚小学校	(携帯用)					
		つ217	櫛形小学校	(携帯用)					
		つ218	片田小学校	(携帯用)					
		つ219	神戸小学校	(携帯用)					
		つ220	賛岐地区防災コミュニティーセンター	(携帯用)					

区 分		局 名	設置・配置場所
移動局	5 W	つ 2 2 1	西橋内中学校 (携帯用)
		つ 2 2 2	養正小学校 (携帯用)
		つ 2 2 3	南郊中学校 (携帯用)
		つ 2 2 4	さくら児童館 (携帯用)
		つ 2 2 5	高洲町教育集会所 (携帯用)
		つ 2 2 6	東橋内中学校 (携帯用)
		つ 2 2 7	敬和小学校 (携帯用)
		つ 2 2 8	敬和公民館 (携帯用)
		つ 2 2 9	修成小学校 (携帯用)
		つ 2 3 0	雲出小学校 (携帯用)
		つ 2 3 1	育生小学校 (携帯用)
		つ 2 3 2	橋南中学校 (携帯用)
		つ 2 3 3	雲出市民館 (携帯用)
		つ 2 3 4	三重県立国児学園 (携帯用)
		つ 2 3 5	三重短期大学 (携帯用)
		つ 2 3 6	橿形市民館 (携帯用)
		つ 2 3 7	中央市民館 (携帯用)
		つ 2 3 8	阿漕塚記念館 (携帯用)
		つ 2 3 9	危機管理部 (携帯用)
		つ 2 4 0	三重県立聾学校 (携帯用)
		つ 2 4 1	中央公民館 (携帯用)
		つ 2 4 2	救助部救助班 (携帯用)
		つ 2 4 3～つ 2 4 9 つ 2 5 1～つ 2 5 2	危機管理部 (携帯用)
		つ 2 5 0	環境事業課 (携帯用)
		つ 2 5 3	三重大学教育学部附属小学校 (携帯用)
		つ 2 5 4	高茶屋市民センター (携帯用)
		つ 2 5 5	新町小学校 (携帯用)

(久居地域)

区 分		局 名	設置・配置場所
基地局	5 W	ぎょうせいひさい	久居総合支所地域振興課
			久居総合支所地域振興課 (主制御装置)
			久居総合支所地域振興課 (遠隔制御装置子機)
			久居総合支所地域振興課 (遠隔制御装置子機)
			無線装置に含 (遠隔制御装置親機)
			(非常用電源装置)

区 分		局 名	設置・配置場所
移動局	10W	ひさい 1	津市消防団久居方面団 車載 三重 88 ほ 9015
		ひさい 2	久居総合支所地域振興課 車載 三重 46 に 1188
		ひさい 3	久居総合支所地域振興課 車載 三重 80 あ 2608
		ひさい 4	久居総合支所地域振興課 車載 三重 46 ん 2825
		ひさい 5	津市消防団久居方面団 車載 三重 88 す 1485
		ひさい 6	久居総合支所地域振興課 車載 三重 46 ひ 938
		ひさい 7	津市消防団久居方面団 車載 三重 800 さ 6730
	5 W	ひさい 101	久居総合支所地域振興課 (携帯用)
		ひさい 102	久居総合支所地域振興課 (携帯用)
		ひさい 103	津市消防団久居方面団 (携帯用)
		ひさい 104	津市消防団久居方面団 (携帯用)
		ひさい 105	津市消防団久居方面団 (携帯用)
		ひさい 106	津市消防団久居方面団 (携帯用)
		ひさい 107	津市消防団久居方面団 (携帯用)
		ひさい 108	久居総合支所地域振興課 (携帯用)
		ひさい 109	久居総合支所地域振興課 (携帯用)
		ひさい 110	久居総合支所地域振興課 (携帯用)
		ひさい 111	久居総合支所地域振興課 (携帯用)
		ひさい 201	津市消防団久居方面団 (可搬用)
	10W	ひさい 301	久居総合支所桃園情報センターへ配備
		ひさい 302	久居総合支所榑原出張所へ配備
		ひさい 303	久居総合支所栗葉出張所へ配備
		ひさい 304	久居総合支所消防本部へ配備

(河芸地域)

区 分		局 名	設置・配置場所
基地局	5 W	ぎょうせいかわげ	河芸総合支所地域振興課
移動局	5 W	かわげ 1	河芸総合支所地域振興課 車載 三重 53 る 5332
		かわげ 2	河芸総合支所地域振興課
		かわげ 3	河芸総合支所地域振興課 車載 三重 501 さ 7793
		かわげ 4	河芸総合支所地域振興課
		かわげ 5	河芸総合支所地域振興課 車載 三重 500 ほ 9595
		かわげ 6	河芸総合支所地域振興課 車載 三重 51 す 1975
		かわげ 7	津市消防団河芸方面団第1分団 車載 三 88 ふ 7397
		かわげ 8	津市消防団河芸方面団第2分団 車載 三重 88 ま 43
		かわげ 9	津市消防団河芸方面団第3分団 車載 三重 88 ほ 671
		かわげ 10	河芸総合支所地域振興課 車載 三重 400 さ 870

区 分		局 名	設置・配置場所
移動局	5 W	かわげ 11	河芸総合支所地域振興課 車載 三重 500 や 5188
		かわげ 12	河芸総合支所地域振興課 車載 三重 41 つ 1527
		かわげ 13	河芸総合支所地域振興課
		かわげ 14	河芸総合支所地域振興課 車載 三重 50 も 2428
		かわげ 15	津市消防団河芸方面団第4分団車載 三重 580 あ 11
		かわげ 101	河芸総合支所地域振興課
		かわげ 102	河芸総合支所地域振興課
		かわげ 103	河芸総合支所地域振興課
		かわげ 104	河芸総合支所地域振興課
		かわげ 105	河芸総合支所地域振興課
		かわげ 106	河芸総合支所地域振興課
		かわげ 107	河芸総合支所地域振興課
		かわげ 108	河芸総合支所地域振興課
		かわげ 109	河芸総合支所地域振興課

(芸濃地域)

区 分		局 名	設置・配置場所
基地局	5 W	ぎょうせいげいのう	芸濃総合支所防災センター無線室
移動局	5 W	げいのう 1	芸濃総合支所地域振興課 車載 三重 80 あ 2300
		げいのう 2	芸濃総合支所地域振興課 車載 三重 42 え 2880
		げいのう 3	芸濃総合支所地域振興課 車載 三重 400 さ 6367
		げいのう 4	芸濃総合支所地域振興課 車載 三重 41 め 5566
		げいのう 5	芸濃総合支所地域振興課 車載 三重 500 そ 1350
		げいのう 6	津市消防団芸濃方面団第3分団 車載 三重 800 さ 9900
		げいのう 7	津市消防団芸濃方面団第1分団 車載 三重 88 ま 1107
		げいのう 8	津市消防団芸濃方面団第4分団 車載 三重 800 さ 9899
		げいのう 9	津市消防団芸濃方面団第5分団 車載 三重 800 さ 9898
		げいのう 10	津市消防団芸濃方面団第2分団 車載 三重 88 ま 1108
	10W	げいのう 11	芸濃総合支所地域振興課 車載 三重 41 ら 3596
	1 W	げいのう 101	芸濃総合支所地域振興課
		げいのう 102	芸濃総合支所地域振興課
		げいのう 103	芸濃総合支所地域振興課
		げいのう 104	芸濃総合支所地域振興課
		げいのう 105	芸濃総合支所地域振興課

(安濃地域)

区 分		局名	設置・配置場所
基地局	1 W	ぎょうせいつあのう	安濃総合支所地域振興課
移動局	1 W	つあのう 1	安濃総合支所地域振興課
		つあのう 2	安濃総合支所地域振興課
		つあのう 3	安濃総合支所地域振興課
		つあのう 4	安濃総合支所地域振興課
		つあのう 1 0 1	安濃総合支所地域振興課 車載 三重 77 ま 2498
		つあのう 1 0 2	安濃総合支所地域振興課 車載 三重 34 ち 1727
		つあのう 1 0 3	安濃総合支所地域振興課 車載 三重 46 ひ 1370
		つあのう 1 0 4	安濃総合支所地域振興課 車載 三重 77 の 6322

(香良洲地域)

区 分		局名	設置・配置場所
基地局	1 W	ぎょうせいからす	香良洲総合支所地域振興課
移動局	1 W	からす 1	教育委員会香良洲事務所 車載 三重 41 は 7576
		からす 2	香良洲総合支所地域振興課 車載 三重 500 ほ 4611
		からす 3	香良洲総合支所地域振興課 車載 三重 500 セ 4865
		からす 4	香良洲保健センター 車載 三重 77 の 131
		からす 5	香良洲総合支所消防車 車載 三重 88 ほ 5975
		からす 1 0 1	香良洲総合支所地域振興課 (携帯用)
		からす 1 0 2	香良洲総合支所地域振興課 (携帯用)
		からす 1 0 3	香良洲総合支所地域振興課 (携帯用)

(一志地域)

区 分		局 名	設置・配置場所
基地局	5 W	ぎょうせいいちし	一志総合支所地域振興課
移動局	10W	いちし 1	一志総合支所 車載 三重 400 さ 160
		いちし 2	一志総合支所 車載 三重 800 さ 7415 緊急車
		いちし 3	一志総合支所 車載 三重 46 ふ 616
		いちし 4	一志総合支所 車載 三重 46 ほ 2337
		いちし 5	一志総合支所 車載 三重 46 ひ 6234
		いちし 6	一志総合支所 車載 三重 88 ま 1075 消防車
		いちし 1 0 1	一志総合支所地域振興課
	5 W	いちし 1 0 2	一志総合支所地域振興課
		いちし 1 0 3	一志総合支所地域振興課
		いちし 1 0 4	一志総合支所地域振興課
		いちし 1 0 5	一志総合支所地域振興課
		いちし 1 0 6	一志総合支所地域振興課

(白山地域)

区 分		局 名	設置・配置場所
基地局	10W	ぎょうせいはいくさん	白山総合支所地域振興課
移動局	10W	はくさん 1	白山総合支所地域振興課 車載 三重 800 さ 7761
		はくさん 2	津市水道局 車載 三重 41 め 1600
		はくさん 3	津市水道局 車載 三重 41 ら 396
		はくさん 4	白山総合支所地域振興課 車載 三重 800 さ 2113
		はくさん 5	白山総合支所地域振興課 車載 三重 54 ひ 7928
		はくさん 6	白山総合支所地域振興課 車載 三重 77 た 1464
		はくさん 7	白山総合支所地域振興課 車載 三重 41 を 8023
	5W	はくさん 101	白山総合支所（携帯用）
		はくさん 102	白山総合支所（携帯用）
		はくさん 103	白山総合支所（携帯用）
		はくさん 104	白山総合支所（携帯用）
	5W	はくさん 106	白山総合支所（携帯用）
		はくさん 107	白山総合支所（携帯用）
		はくさん 108	白山総合支所（携帯用）
		はくさん 109	白山総合支所（携帯用）
	10W	はくさん 105	白山総合支所（携帯用）
		はくさん 110	白山総合支所（携帯用）

(美杉地域)

区 分		局 名	設置・配置場所
基地局	5 W	ぎょうせいみすぎおおぼらやま	大洞山中継所構内
固定局	0.1W	みすぎおおぼらやま	大洞山中継所構内
		ぎょうせいみすぎ	美杉総合支所構内（地域振興課）
移動局	1 W	みすぎぼうたい	美杉総合支所構内（地域振興課）
	10W	みすぎ 1	美杉総合支所地域振興課
		みすぎ 2	美杉総合支所地域振興課 車載 三重 500 ゆ 8559
		みすぎ 3	美杉総合支所地域振興課 車載 三重 800 さ 6870
		みすぎ 4	美杉総合支所地域振興課 車載 三重 46 ほ 1963
みすぎ 5		美杉総合支所地域振興課 車載 三重 46 の 5541	
みすぎ 6		美杉総合支所地域振興課	
みすぎ 7		美杉総合支所地域振興課 車載 三重 400 さ 8591	
みすぎ 8		美杉総合支所地域振興課	
みすぎ 9		美杉総合支所地域振興課	
移動局		みすぎ 1 0	高齢者福祉センター
	みすぎ 1 1	美杉総合支所地域振興課 車載 三重 77 セ 8073	

区 分		局 名	設置・配置場所
移動局	5W	みすぎ100	美杉総合支所地域振興課（携帯用）
	1W	みすぎ101	美杉総合支所地域振興課（携帯用）
		みすぎ102	スカイランドおおぼら（携帯用）
		みすぎ103	美杉総合支所地域振興課（携帯用）
		みすぎ104	ふるさと資料館（携帯用）
	10W	みすぎ110	竹原出張所（可搬用）
	1W	みすぎ112	津市消防団美杉方面団第1分団第1部詰所（携帯用）
		みすぎ113	津市消防団美杉方面団第1分団第2部詰所（携帯用）
		みすぎ114	津市消防団美杉方面団第1分団第3部詰所（携帯用）
		みすぎ115	津市消防団美杉方面団第1分団第4部詰所（携帯用）
		みすぎ116	津市消防団美杉方面団第1分団分団長（携帯用）
	10W	みすぎ120	美杉総合支所地域振興課
	1W	みすぎ121	津市消防団美杉方面団第2分団須賀詰所（携帯用）
		みすぎ122	津市消防団美杉方面団第2分団第1部詰所（携帯用）
		みすぎ123	津市消防団美杉方面団第2分団新堂詰所（携帯用）
		みすぎ124	津市消防団美杉方面団第2分団第3部詰所（携帯用）
		みすぎ125	津市消防団美杉方面団第2分団比津詰所（携帯用）
		みすぎ126	津市消防団美杉方面団第2分団小田詰所（携帯用）
		みすぎ127	津市消防団美杉方面団第2分団老ヶ野詰所（携帯用）
		みすぎ128	津市消防団美杉方面団第2分団第2部詰所（携帯用）
	1W	みすぎ129	津市消防団美杉方面団第2分団分団長（携帯用）
		みすぎ130	太郎生出張所（可搬用）
		みすぎ131	津市消防団美杉方面団第3分団第1部詰所（携帯用）
		みすぎ132	津市消防団美杉方面団第3分団第2部詰所（携帯用）
		みすぎ133	津市消防団美杉方面団第3分団第3部詰所（携帯用）
		みすぎ134	津市消防団美杉方面団第3分団第4部詰所（携帯用）
		みすぎ135	津市消防団美杉方面団第3分団分団長（携帯用）
	10W	みすぎ140	伊勢地出張所（可搬用）
	1W	みすぎ141	津市消防団美杉方面団第4分団第1部詰所（携帯用）
		みすぎ142	津市消防団美杉方面団第4分団三多気詰所（携帯用）
		みすぎ143	津市消防団美杉方面団第4分団下垣内詰所（携帯用）
		みすぎ144	津市消防団美杉方面団第4分団第2部詰所（携帯用）
		みすぎ145	津市消防団美杉方面団第4分団分団長（携帯用）
	10W	みすぎ150	八幡出張所（可搬用）
	1W	みすぎ151	津市消防団美杉方面団第5分団第1部詰所（携帯用）
		みすぎ152	津市消防団美杉方面団第5分団第2部詰所（携帯用）
		みすぎ153	津市消防団美杉方面団第5分団須郷谷口詰所（携帯用）

区 分		局 名	設置・配置場所
移動局	1 W	みすぎ 1 5 4	津市消防団美杉方面団第 5 分団第 3 部詰所（携帯用）
		みすぎ 1 5 5	津市消防団美杉方面団第 5 分団分団長（携帯用）
	5 W	みすぎ 1 5 6	美杉高齢者婦人センター（携帯用）
	10W	みすぎ 1 6 0	多気出張所（可搬用）
	1 W	みすぎ 1 6 1	津市消防団美杉方面団第 6 分団第 1 部詰所（携帯用）
		みすぎ 1 6 2	津市消防団美杉方面団第 6 分団第 2 部詰所（携帯用）
		みすぎ 1 6 3	津市消防団美杉方面団第 6 分団第 3 部詰所（携帯用）
		みすぎ 1 6 4	津市消防団美杉方面団第 6 分団漆詰所（携帯用）
		みすぎ 1 6 5	津市消防団美杉方面団第 6 分団分団長（携帯用）
	10W	みすぎ 1 7 0	下之川出張所（可搬用）
	1 W	みすぎ 1 7 1	津市消防団美杉方面団第 7 分団第 1 部詰所（携帯用）
		みすぎ 1 7 2	津市消防団美杉方面団第 7 分団第 2 部詰所（携帯用）
		みすぎ 1 7 3	津市消防団美杉方面団第 7 分団第 3 部詰所（携帯用）
		みすぎ 1 7 4	津市消防団美杉方面団第 7 分団分団長（携帯用）

< 同報系防災行政無線 >

デジタル同報系防災行政無線

番号	子局番号	施設名	配置場所
1	津 1	新出集会所	高野尾町 1909
2	津 2	高野尾配水場	高野尾町 3080-158
3	津 3	豊が丘集会所	高野尾町 3006-544
4	津 4	豊が丘みどり公園	高野尾町 3214-130
5	津 5	豊が丘さわやか公園	高野尾町 3351-162
6	津 6	ネオポリス入口歩道	高野尾町 1902-2 地先
7	津 7	高野尾出張所	高野尾町 5417-1
8	津 8	里集会所	高野尾町 4209-1
9	津 9	ぜにかけ松	高野尾町 6 4 8
10	津 10	山室町センター	大里山室町 3655-1
11	津 11	あのかつ台公園	あのかつ台三丁目 9-1
12	津 12	野田会館	大里野田町 401-1
13	津 13	豊里中学校	大里睦合町 820-1
14	津 14	大里出張所	大里睦合町 1292-1
15	津 15	大里小学校	大里窪田町 1821
16	津 16	かわきた公園	大里川北町 295-104
17	津 17	豊野団地中公園	一身田豊野 1406-363
18	津 18	白塚団地 1 号公園	白塚町 31-54
19	津 19	白カネ園児童遊び場	白塚町 1325-17

番号	子局番号	施設名	配置場所
20	津 20	白塚公園	白塚町 2496-3
21	津 21	小川集会所	栗真小川町 391-1
22	津 22	栗真小学校	栗真中山町 452
23	津 23	白塚小学校	白塚町 4463
24	津 24	南町緊急避難所	白塚町
25	津 25	栗真出張所	栗真町屋町 836-1
26	津 26	三重県立国児学園	栗真町屋町 524
27	津 27	江戸橋公園	江戸橋一丁目 136-2
28	津 28	北立誠小学校	江戸橋一丁目 30
29	津 29	志登茂園団地東公園	栗真町屋町 50-61
30	津 30	平野公園	一身田平野 374
31	津 31	三重短期大学	一身田中野 157
32	津 32	上津部田集会所	一身田上津部田 738
33	津 33	一身田中学校	一身田中野 880-1
34	津 34	一身田出張所	一身田町 293-3
35	津 35	一身田小学校	一身田大古曽 355
36	津 36	夢が丘中央公園	夢が丘一丁目 19-1
37	津 37	津西ハイタウンセントラルパーク	河辺町 3022
38	津 38	緑の街もちのきパーク	河辺町 3569-1
39	津 39	西が丘小学校	長岡町 800-437
40	津 40	緑の街ふじのきパーク	河辺町 3529-1
41	津 41	中跡部自治会集会所	安東町 222-1
42	津 42	津市中消防署西分署	一色町 257
43	津 43	津市埋蔵文化財センター	安東町 1225
44	津 44	四軒町公園	安東町 2655-59
45	津 45	櫛形出張所	分部 1192-1
46	津 46	殿舟団地第一公園	小舟 566-224
47	津 47	山垣内公園（長谷山公園）	分部 1693-1
48	津 48	産品集落センター	産品 1598
49	津 49	志袋公園	片田志袋町 300-17
50	津 50	長谷町コミュニティセンター	片田長谷町 273
51	津 51	薬王寺町集会所	片田薬王寺町 686-3
52	津 52	片田久保町集会所	片田久保町 355
53	津 53	片田町しいたけ栽培南ごみ集積所	片田町 348-2
54	津 54	片田団地 1 号公園（片田団地中央公園）	片田新町 67
55	津 55	片田出張所	片田井戸町 16-1
56	津 56	泉ヶ丘団地中央公園	野田 21-818

番号	子局番号	施設名	配置場所
57	津 57	緑が丘サンベール広場	緑が丘二丁目 4-3
58	津 58	三泗公園	野田 2969
59	津 59	北河路橋付近ごみ集積所西側	北河路町 510-1
60	津 60	神戸出張所	神戸 739-1
61	津 61	新町公園	大園町 129
62	津 62	新町小学校	八町三丁目 3-1
63	津 63	納所集会所	納所町 871-1
64	津 64	安東出張所	納所町 249-6
65	津 65	つつじヶ丘西公園	長岡町 750-82
66	津 66	つつじが丘児童遊び場（つつじヶ丘公園）	渋見町 722-81
67	津 67	渋見砦跡公園	渋見町 554-49
68	津 68	観音寺緑地児童遊び場（自然公園）	観音寺町 745-73
69	津 69	鳥居町西公園	鳥居町 188-10
70	津 70	押加部町地内県道残地	押加部町 536-3
71	津 71	古河公園	東古河町 5
72	津 72	養正小学校	丸之内養正町 14-1
73	津 73	三番町公園	南丸之内 5
74	津 74	津球場公園駐車場	本町
75	津 75	乙部公園	寿町 14
76	津 76	観音公園	大門 5-1
77	津 77	敬和小学校	中河原 445
78	津 78	相生町公園	相生町 5
79	津 79	清原公園	愛宕町 226-2
80	津 80	下部田調整池堤	大谷町 21 - 11
81	津 81	羽所公園	羽所町 574
82	津 82	ひょうたん池公園	上浜町六丁目 3-2
83	津 83	上浜四丁目自治会集会所用地	上浜町四丁目 27-25
84	津 84	桜橋緑道内	桜橋
85	津 85	島崎町公園	島崎町 272
86	津 86	島崎町ふれあい公園	島崎町 156-8
87	津 87	高洲町教育集会所	高洲町 15-30
88	津 88	海浜公園	末広町 1236-1
89	津 89	賛崎児童遊び場	港町 2252
90	津 90	あこぎ苑児童遊び場	津興 319-26
91	津 91	育生小学校	下弁財町津興 1350
92	津 92	結城公園	藤方 2366-9
93	津 93	クスノキ児童遊び場	藤方 1816-11

番号	子局番号	施設名	配置場所
94	津 94	藤水小学校	藤方 1627
95	津 95	八幡会館	津興 2942
96	津 96	橋南会館	柳山津興 1535-27
97	津 97	岩田公園	幸町 2005
98	津 98	修成小学校	修成町 9-1
99	津 99	修養道場（公民館）	半田 1933-1
100	津 100	高松山団地東公園	半田 1249-3
101	津 101	旭ヶ丘公園	半田 934-62
102	津 102	二重池団地東公園	半田 3424-79
103	津 103	垂水団地公園	垂水 2955-50
104	津 104	南が丘小学校	垂水 2538-1
105	津 105	南ヶ丘ツツジ公園	南が丘三丁目 2612-139
106	津 106	たるみ児童福祉会館	垂水 1300
107	津 107	米垣内公園（米津東公園）	藤方 1187
108	津 108	御殿場緑地	藤方
109	津 109	小森宮の前公園	高茶屋二丁目 833
110	津 110	東城山緑地公園	城山二丁目 193-54
111	津 111	南郊公民館	高茶屋三丁目 25-6
112	津 112	パテオ高茶屋公園	高茶屋六丁目 3675-24
113	津 113	南部緑地公園	高茶屋小森町 4000
114	津 114	小森向山自治会集会所	高茶屋小森町 1675-3
115	津 115	中山児童遊び場	高茶屋小森町 1817-11
116	津 116	公園（高茶屋小森町南）	高茶屋小森町 1481-2
117	津 117	高茶屋市民センター	高茶屋四丁目 37-59
118	津 118	小森南公園	高茶屋四丁目 1126-18
119	津 119	雲出出張所	雲出本郷町 1388-1
120	津 120	十五所公園	雲出長常町 1026-23
121	津 121	雲出伊倉津地内公園	雲出伊倉津町
122	津 122	松阪興産北道路敷	雲出伊倉津町 91-1 地先
123	津 123	雲出小学校	雲出本郷町 1164
124	津 124	雲出長常地内市道	雲出長常町 24-1
125	津 125	チビっ子広場公園	雲出島貫町 811-2
126	津 126	殿木公園	雲出島貫町 1491-2
127	津 127	大里睦合町県道残地	大里睦合町
128	津 128	豊野団地入口公園	一身田豊野 1194-2
129	津 129	高田高校駐車場	大里窪田町 2865-1
130	津 130	石川垣内集会所	野田 2468-2

番号	子局番号	施設名	配置場所
131	津 131	むつみヶ丘団地ゴミ集積所	一身田上津部田
132	津 132	白塚排水機場	白塚町 3041-3
133	津 133	小川園児童遊び場	栗真小川町 863-60
134	津 134	町屋ポンプ場	栗真町屋町 1315-1
135	津 135	三重大学	栗真町屋町 1577
136	津 136	上浜北公園	上浜町五丁目 69-43
137	津 137	緑の街やまももパーク	長岡町 3009-2
138	津 138	観音寺南児童遊び場	観音寺町 550-32
139	津 139	地頭領公園（津市中央児童遊び場）	東丸之内 5
140	津 140	神戸北公園	神戸 160-9
141	津 141	半田児童遊び場（高松スポーツ公園）	半田 1396-1
142	津 142	泉ヶ丘団地北公園	野田 21-793
143	津 143	結城東児童遊び場	津興 173-8
144	津 144	藤枝会館	垂水 587 番地
145	津 145	藤方東公園	藤方 501-67
146	津 146	ヒューマンタウン児童遊び場	高茶屋一丁目 459-68
147	津 147	中消防署南分署	雲出本郷町 1631-10
148	久居 1	榊原簡易水道上山配水地	榊原町 10985-1
149	久居 2	一之坂公民館	榊原町 4414-1 ほか
150	久居 3	榊原上教育集会所	榊原町 10295-1
151	久居 4	八知山の家	榊原町 14547-3
152	久居 5	落合小遊園地	榊原町 10020-1
153	久居 6	榊原地区集会所	榊原町 2879-2
154	久居 7	榊原出張所	榊原町 5108-1
155	久居 8	榊原自然の森	榊原町 6064-1
156	久居 9	榊原第 1 区地内農道	榊原町 6938
157	久居 10	榊原第二区集会所	榊原町 1242
158	久居 12	ホームランド南側ゴミ集積所	稲葉町 2374
159	久居 13	上稲葉ふれあい会館	稲葉町
160	久居 14	榊原第 1 区集会所	榊原町 7194
161	久居 15	下村教育集会所	榊原町 8161-2
162	久居 16	大鳥公会所	大鳥町 110-1
163	久居 17	北出公会所	稲葉町 1701
164	久居 18	下稲葉公会所	稲葉町 532
165	久居 19	ざうるす広場公園	久居緑が丘 1 丁目 42
166	久居 20	メープルビレッジ公園	久居一色町 223-49
167	久居 21	一色公会堂	久居一色町 829-1

番号	子局番号	施設名	配置場所
168	久居 22	中村町公会所	中村町 311
169	久居 23	一色総有財産区敷地	久居一色町 71-1
170	久居 24	森集会所	森町 160-1
171	久居 25	フォレストタウン公園	森町 927-36
172	久居 26	七栗産業会館	庄田町 514-3
173	久居 27	庄田町防火水槽	庄田町 1284-5
174	久居 28	すみれ公園	庄田町 1908-12
175	久居 29	羽野地区集会所	戸木町 5578-13
176	久居 30	中出屋公園	庄田町 2491-4
177	久居 31	庄田町自治会南集会所	庄田町 2629-1
178	久居 32	久居方面団第1分団車庫	久居西鷹跡町 355-4
179	久居 33	戸木墓園	戸木町 6105
180	久居 34	風早団地地内市道	戸木町 4169 地先
181	久居 35	戸木幼稚園	戸木町 2337
182	久居 36	狐塚地区集会所	戸木町 3504-3
183	久居 37	明神地内市道	久居明神町 1488-2 地先
184	久居 38	津市消防本部	久居明神町 2276
185	久居 39	久居グラウンド	久居西鷹跡町 2
186	久居 40	中町第二公園	久居射場町 87
187	久居 41	北口第一公園	久居烏木町 486-4
188	久居 42	市営住宅北口団地B棟	久居北口町 1003-3
189	久居 43	明神地区集会所	久居明神町 1180-259
190	久居 44	相川地区集会所	久居野村町 1976-22
191	久居 45	丸永公園	久居持川町 2216-16
192	久居 46	成美小学校	久居新町 737
193	久居 47	久居総合支所	久居東鷹跡町 246
194	久居 48	元町地区集会所	久居元町 2099-1 ほか
195	久居 49	久居公民館	久居元町 2354
196	久居 50	久居団地南公園	久居野村町 372-101
197	久居 51	久居体育館	久居野村町 877-1
198	久居 52	桜ヶ丘南公園	久居桜が丘町 1900-32
199	久居 53	脇田山団地集会所	久居小野辺町 1454-178
200	久居 54	小野辺公会所	久居小野辺町 1303-1
201	久居 55	立成小学校	久居野村町 560
202	久居 56	久居東中学校	久居井戸山町 721-1
203	久居 57	ピーチ公園	久居川方町 532-42
204	久居 58	東出中央公園	久居元町 2506

番号	子局番号	施設名	配置場所
205	久居 59	須ヶ瀬構造改善センター	須ヶ瀬町 1610-7
206	久居 60	大日寺	須ヶ瀬町 272
207	久居 61	牧倶楽部	牧町 311-1
208	久居 62	新家地内市道	新家町 1584-1 地先
209	久居 63	桃園小学校	新家町 1350
210	久居 64	こつくり公園	木造町 1411-4
211	久居 65	木造第 6 区集会所	木造町 1755-2
212	久居 66	木造 7 地区集会所	木造町 2160-1
213	久居 67	森音の郷公園	森町 1709 番地 2
214	久居 68	春日丘公園	久居小野辺町 666-10
215	河芸 1	三行児童公園	河芸町三行 140-1
216	河芸 2	南黒田公民館南市道	河芸町南黒田 442-1
217	河芸 3	北黒田公民館	河芸町北黒田 43-3
218	河芸 4	高佐公民館	河芸町高佐 518-1
219	河芸 5	赤部公民館	河芸町赤部 325
220	河芸 6	浜田公民館前広場	河芸町浜田 1440-5
221	河芸 7	杜の街せせらぎ公園	河芸町杜の街 1 丁目 19-1
222	河芸 8	久知野自治会駐車場	河芸町久知野 1776-1
223	河芸 9	河芸総合支所	河芸町浜田 808
224	河芸 10	朝陽中学校	河芸町上野 1975
225	河芸 11	中瀬公民館西市道	河芸町中瀬 323-1 先
226	河芸 12	千里ヶ丘第 2 公園	河芸町千里が丘 69-2
227	河芸 13	千里ヶ丘小学校	河芸町千里ヶ丘 13
228	河芸 14	津市北消防署河芸分署	河芸町上野 3824
229	河芸 15	新上野公民館	河芸町上野 3339-129
230	河芸 16	上野公民館駐車場	河芸町上野 834-4
231	河芸 17	本城山青少年公園	河芸町上野 2678-3
232	河芸 18	東千里公民館	河芸町東千里 759
233	河芸 19	東上野北公園	河芸町上野 346-103
234	河芸 20	東上野中央公園	河芸町上野 1168-38
235	河芸 21	中別保児童公園	河芸町中別保 2033-3
236	河芸 22	豊津小学校	河芸町一色 1649-2
237	河芸 23	影重都市公園	河芸町影重 945
238	河芸 24	西千里集会所	河芸町西千里 1589-3
239	河芸 25	松林寺	河芸町中別保 1819
240	河芸 26	豊津川ポンプ場	河芸町一色 2700-3
241	芸濃 2	落合の郷駐車場	芸濃町河内 1063

番号	子局番号	施設名	配置場所
242	芸濃 3	錫杖湖水荘	芸濃町河内 679
243	芸濃 4	梅ヶ畑地内 市道	芸濃町河内 505-1 地先
244	芸濃 5	河内下公民館（宝並）	芸濃町河内 281-1
245	芸濃 6	忍田地内市道	芸濃町忍田 320-1
246	芸濃 7	河原地内緑地	芸濃町雲林院 816-17
247	芸濃 8	（旧）雲林院小学校	芸濃町雲林院 566
248	芸濃 9	南山集会所	芸濃町雲林院 2014-8
249	芸濃 10	小野平公民館	芸濃町小野平 176-2
250	芸濃 11	多門公民館	芸濃町多門 857
251	芸濃 12	西町公民館	芸濃町棕本 481-3
252	芸濃 13	殿町教育集会所	芸濃町棕本 410-14
253	芸濃 14	藤ヶ丘団地集会所	芸濃町中縄 524-4
254	芸濃 15	中縄地内 市道	芸濃町中縄 876-3
255	芸濃 16	第二分団消防車庫前	芸濃町林 161-1 ほか
256	芸濃 17	楠原公民館	芸濃町楠原 423
257	芸濃 18	林川原公民館	芸濃町林 485-1
258	芸濃 19	林殿町公民館	芸濃町林 1784-2
259	芸濃 20	芸濃グラウンド駐車場	芸濃町林 1899
260	芸濃 21	旧芸濃福祉センター	芸濃町棕本 5047
261	芸濃 22	第四部公民館	芸濃町棕本 2699-2
262	芸濃 23	棕本団地児童公園	芸濃町棕本 892-113
263	芸濃 24	芸濃総合支所	芸濃町棕本 6141-1
264	芸濃 25	（旧）安西小学校	芸濃町北神山 311
265	芸濃 26	下川公民館	芸濃町雲林院 1192-3
266	芸濃 27	萩野処理場	芸濃町萩野 8-1
267	芸濃 28	岡本公民館西空地	芸濃町岡本 418
268	芸濃 29	北岡本教育集会所	芸濃町岡本 1284-6
269	芸濃 30	豊久野公民館	芸濃町棕本 3706-2
270	芸濃 31	岩原公民館前	芸濃町棕本 3937-1
271	美里 1	平木多目的集会所	美里町平木 492
272	美里 2	長野小学校	美里町北長野 1423
273	美里 3	桂畑小公園	美里町桂畑 454-1
274	美里 4	中野地内市道	美里町北長野 335-1
275	美里 5	長野小跡公園	美里町北長野 6-1
276	美里 6	東山教育集会所	美里町北長野 2699-3
277	美里 7	南長野生活改善センター	美里町南長野 533
278	美里 8	南長野地内市道	美里町南長野 96-5

番号	子局番号	施設名	配置場所
279	美里 9	船山公民館	美里町船山 71-1
280	美里 10	高座原公民館	美里町高座原 420
281	美里 11	別所防火水槽	美里町穴倉 3298
282	美里 12	穴倉北ゴミ集積所	美里町穴倉 3425
283	美里 13	穴倉南防火水槽	美里町穴倉 539-3
284	美里 14	柳谷防火水槽	美里町三郷 1352-3
285	美里 15	新開防火水槽南市道	美里町三郷 2156
286	美里 16	美里保健センター駐車場	美里町三郷 46-1
287	美里 17	高宮小学校	美里町足坂 585
288	美里 18	五百野地内市道	美里町五百野 1714
289	美里 19	坂井地内県道	美里町家所 5042
290	美里 20	井面防火水槽	美里町家所 5158
291	美里 21	日南田公民館防火水槽	美里町日南田 43-3
292	美里 22	辰水小学校	美里町家所 2054
293	美里 23	グリーンハウス	美里町家所 4797
294	美里 24	久保地内市道	美里町家所 2557-4
295	美里 25	長谷山ハイツⅡ期集会所	美里町家所 8-229
296	美里 26	美里分遣所	美里町足坂 901-2
297	美里 27	五百野ふれあいセンター	美里町五百野 1916-2
298	安濃 1	戸島配水池西市道	安濃町戸島 1569-7
299	安濃 2	紀平宝楽園	安濃町草生 1001-4
300	安濃 3	平尾公民館	安濃町草生 3136
301	安濃 4	仲之郷橋	安濃町草生 1955
302	安濃 5	旧 JA 草生支店南市道	安濃町草生 6101
303	安濃 6	明合団地児童公園	安濃町田端上野 975-14
304	安濃 7	安部区公民館	安濃町安部 409-1
305	安濃 8	前田区公民館	安濃町中川 1599
306	安濃 9	二子区地内市道	安濃町中川 668-3
307	安濃 10	神田区集会所	安濃町神田 197-1
308	安濃 11	南神山集落センター	安濃町南神山 100
309	安濃 12	今徳区公民館	安濃町今徳 1484
310	安濃 13	光明寺生活改善共同施設	安濃町光明寺 67-4
311	安濃 14	平田古墳歴史公園	安濃町妙法寺 1004-6
312	安濃 15	戸島区児童公園	安濃町戸島 800
313	安濃 16	明合小学校	安濃町栗加 971
314	安濃 17	大日種子碑境内地	安濃町荒木 217
315	安濃 18	栗加 寺社	安濃町栗加 2324

番号	子局番号	施設名	配置場所
316	安濃 19	安濃温泉 源泉	安濃町東観音寺 678-1
317	安濃 20	北工事事務所	安濃町川西 1250
318	安濃 21	安濃小学校	安濃町内多 451
319	安濃 22	岡南区防火水槽	安濃町川西 1737
320	安濃 23	浄土寺用水井戸敷地	安濃町浄土寺 18-44
321	安濃 24	安濃保育園	安濃町曾根 710-2
322	安濃 25	村主小学校	安濃町浄土寺 394-1
323	安濃 26	妙法寺公民館	安濃町妙法寺 99-4
324	安濃 27	安濃区集落センター	安濃町安濃 2728
325	安濃 28	メープルビレッジ公園	安濃町安濃 2488-17
326	安濃 29	内多区長源寺公園	安濃町内多 1446
327	安濃 30	太田 土地改良記念碑 横	安濃町太田 2246
328	安濃 31	太田地区集落排水処理施設	安濃町太田 2052
329	安濃 32	清水区公民館	安濃町清水 1123
330	安濃 33	曾根児童公園	安濃町曾根 481-7
331	安濃 34	安濃中央総合公園西側駐車場	安濃町草生 234-5
332	香良洲 1	地家区民会館	香良洲町 237
333	香良洲 2	川原区民会館	香良洲町 455
334	香良洲 3	稲葉区民会館（西）道路敷	香良洲町 5196-1
335	香良洲 4	香良洲斎場（北）	香良洲町 5410-3
336	香良洲 5	小松区内市有地	香良洲町 6079
337	香良洲 6	砂原区民会館	香良洲町 1703-3
338	香良洲 7	香良洲庁舎	香良洲町 1878
339	香良洲 8	浜浦	香良洲町 6285-1
340	香良洲 9	香良洲公園	香良洲町 3946-1
341	一志 1	上井生公園	一志町井生 1444-3
342	一志 2	井生消防器具庫横	一志町井生 1939
343	一志 3	下井生農村公園	一志町井生 2532-3
344	一志 4	上出公会所前広場	一志町大仰 3337
345	一志 5	村出集会所	一志町大仰 1030-3
346	一志 6	片山集会所	一志町大仰 878-2
347	一志 7	一志方面団第 1 分団車庫前	一志町大仰 313-9
348	一志 8	石橋公会所	一志町石橋 301-2
349	一志 9	其倉橋付近防火水槽横	一志町其倉 229
350	一志 10	高野団地第 4 公園	一志町高野 160-292
351	一志 11	農協井関集荷場前	一志町井関 249-2
352	一志 12	東山集会所	一志町井関 827

番号	子局番号	施設名	配置場所
353	一志 13	田尻公会所	一志町田尻 535-2
354	一志 14	高野団地第2公園	一志町高野 160-235
355	一志 15	高野水防倉庫跡地	一志町高野 1483-30
356	一志 16	高野文化会館	一志町高野 1170-5
357	一志 17	農協旧高岡支店	一志町高野 1204-1
358	一志 18	一志総合支所	一志町田尻 593-2
359	一志 19	一志団地公園	一志町八太 1457-25
360	一志 20	日置集落センター	一志町日置 395
361	一志 21	庄村揭示板横（公道）	一志町庄村地内
362	一志 22	其村集落センター（長円寺境内）	一志町其村 540
363	一志 23	消防団一志方面団第3分団車庫裏	一志町八太 837-1
364	一志 24	中央みのり公園	一志町みのりヶ丘 115-407、408
365	一志 25	川合文化会館	一志町八太 420-4
366	一志 26	姫路集会所	一志町片野 553-24
367	一志 27	片野消防器具庫	一志町片野 289-1
368	一志 28	小山集会所	一志町小山 401-1
369	一志 29	小山台地公園	一志町小山 854-61
370	一志 30	虹ヶ丘集会所	一志町虹が丘 5-7
371	一志 31	下の世古公民館	一志町波瀬 1794-2
372	一志 32	一区・小渕医院前バス停裏側	一志町波瀬 1977-4
373	一志 33	遠河自衛消防器具庫前	一志町波瀬 2296
374	一志 34	岩垣内集会所駐車場	一志町波瀬 4245-6
375	一志 35	川原出墓地駐車場	一志町波瀬 4462-1
376	一志 36	野口消防器具庫西	一志町波瀬 5040-1
377	一志 37	若杉公園駐車場	一志町波瀬 7902-1
378	一志 38	県道一志美杉線道路残地	一志町波瀬 5858
379	一志 39	室の口公民館	一志町波瀬 6400-1
380	一志 40	市道名倉 354 号線沿市有地	一志町井関 1461-4
381	一志 41	野田公園	一志町高野 26-61
382	一志 42	高野農事組合事務所敷地	一志町高野
383	一志 43	波瀬ふれあい会館駐車場	一志町波瀬 4337-1
384	白山 1	大原集会所	白山町大原 200
385	白山 2	小杉公民館	白山町小杉 189
386	白山 3	元取公民館	白山町城立 305
387	白山 4	福田山公民館	白山町福田山 577
388	白山 5	二俣集落センター	白山町二俣 702
389	白山 6	真見集落センター	白山町真見 97

番号	子局番号	施設名	配置場所
390	白山 7	本町公民館	白山町南家城 1500
391	白山 8	家城小学校	白山町南家城 647
392	白山 9	藤集落センター	白山町藤 1551
393	白山 10	山田野上集会所	白山町山田野 464-1
394	白山 11	北家城自主防災センター	白山町北家城 353
395	白山 12	北出公民館	白山町山田野 752-3
396	白山 13	ハッ山小学校	白山町八対野 2480
397	白山 14	八対野 3 区公民館	白山町八対野 3508
398	白山 15	八対野 1 区公民館	白山町八対野 100
399	白山 16	垣内公民館	白山町垣内 428
400	白山 17	上佐田公民館	白山町佐田 1110
401	白山 18	佐田集会所	白山町佐田 554-3
402	白山 19	倭小学校	白山町上ノ村 183
403	白山 20	南出倶楽部	白山町南出 296-1
404	白山 21	古市公民館	白山町古市 81-1
405	白山 22	杉ヶ瀬公民館	白山町川口 2782
406	白山 23	白山中学校	白山町川口 471-6
407	白山 24	白山公民館	白山町川口 897
408	白山 25	川口小学校	白山町川口 1991
409	白山 26	小野区会所	白山町川口 4003
410	白山 27	大広教育集会所	白山町川口 6520
411	白山 28	茅刈公民館	白山町川口 3437
412	白山 29	向居山出北公民館	白山町二本木 3490
413	白山 30	岡集落センター	白山町二本木 169-1
414	白山 31	西徳田公民館	白山町二本木 689-6
415	白山 32	大三小学校	白山町二本木 296
416	白山 33	白山台公民館	白山町二本木 1001-426
417	白山 34	三ヶ野上集会所	白山町三ヶ野 3382-1
418	白山 35	三ヶ野集会所	白山町三ヶ野 2773-1
419	白山 36	上広集会所	白山町三ヶ野 1106
420	白山 37	青山高原保健休養地	白山町伊勢見 150-195
421	白山 38	東町公民館	白山町南家城 162
422	美杉 1	飯垣内公民館	美杉町太郎生字澳田 4843-2
423	美杉 2	日神地内民地	美杉町太郎生字日神 5099
424	美杉 3	上登下登合同集会所	美杉町太郎生字化不動 5350-3
425	美杉 4	太郎生殿防火水槽	美杉町太郎生字堂ノ元 3817-9
426	美杉 5	萩原地区市道	美杉町太郎生字下垣内 2167-2

番号	子局番号	施設名	配置場所
427	美杉 6	林道大洞線ゴミ集積所前	美杉町太郎生
428	美杉 7	（旧）太郎生小学校	美杉町太郎生 2128-1
429	美杉 8	上太郎生西地区農業集落多目的集会所	美杉町太郎生字北垣内 739-1
430	美杉 9	江後中尾集会所	美杉町太郎生字中尾 557
431	美杉 10	雲出川漁業組合	美杉町竹原字東垣内 32-4
432	美杉 11	竹原コミュニティ防災センター	美杉町竹原 241-1
433	美杉 12	レークサイド君ヶ野駐車場	美杉町八手俣 169-2
434	美杉 13	竹原地域住民センター	美杉町竹原 2777
435	美杉 14	掛之脇公民館	美杉町竹原字小谷 2565
436	美杉 15	第1分団第3部小原詰所	美杉町竹原字中ノ垣内 2125-4
437	美杉 16	須渚公民館	美杉町八知字堂垣内 674-1
438	美杉 17	立花地内市道残地	美杉町八知字垣内 311-7
439	美杉 18	八知田防火水槽	美杉町八知字八知田 3027-4
440	美杉 19	小西簡水ポンプ場	美杉町八知 1721-1
441	美杉 20	魚九地内防火水槽	美杉町八知字火ノ谷 6079-2
442	美杉 21	美杉総合支所	美杉町八知 5828-1
443	美杉 22	柳瀬地区市道	上市場柳瀬線 132
444	美杉 23	第2分団3部詰所	美杉町八知米垣内 5153-4
445	美杉 24	第2分団小田詰所	美杉町八知字前田 9314-1
446	美杉 25	老ヶ野第一公民館	美杉町八知字岩屋口 8243
447	美杉 26	逢坂地区集会所横三角地	美杉町石名原字女郎畑 2808-1
448	美杉 27	三多気公民館	美杉町三多気字家ノ前 390
449	美杉 28	伊勢地簡水三多気ポンプ場	美杉町杉平字大畑 397-3
450	美杉 29	払戸地内市道	美杉町石名原字払戸 892
451	美杉 30	伊勢地地域住民センター	美杉町石名原 1681
452	美杉 31	第4分団石名原格納庫	美杉町石名原 1881-8・1922-12
453	美杉 32	比津地内民地	美杉町八知字長町 7024
454	美杉 33	波籠防火水槽横民地	美杉町奥津字廣垣内 264-3
455	美杉 34	西俣地内市道	美杉町丹生俣字西俣 1983-5
456	美杉 35	白山消防署美杉分署	美杉町奥津 910-1
457	美杉 36	八幡地域住民センター	美杉町奥津 1288-8
458	美杉 37	（旧）八幡保育所	美杉町川上 345
459	美杉 38	中村地内民地	美杉町川上字温水田 3983-4
460	美杉 39	美杉高齢者婦人センター「しゃくなげ会館」	津市美杉町川上字広垣内 3372
461	美杉 40	相地公会堂	美杉町川上字酒屋垣内 3084-1
462	美杉 41	「養殖魚センター大吉」駐車場	美杉町川上字坂本 2566-2
463	美杉 42	寺広防火水槽	美杉町八手俣字寺広 1223-3

番号	子局番号	施設名	配置場所
464	美杉 43	脇ヶ野公民館	美杉町八手俣字脇ヶ野 1100-1
465	美杉 44	第7分団3部詰所	美杉町下之川字山口 705-1
466	美杉 45	宇戸原集会所	美杉町下之川字キビチ 1292
467	美杉 46	下之川生活改善センター	美杉町下之川 6115
468	美杉 47	不動之口防火水槽横	美杉町下之川字不動ノ口 2283-2
469	美杉 48	中津公民館	美杉町下之川字中津 5060
470	美杉 49	上村公民館	美杉町下之川 4367-1
471	美杉 50	第6分団漆詰所	美杉町下多気字漆 4061-4
472	美杉 51	野登瀬公民館	美杉町下多気字野登瀬 1484
473	美杉 52	白口防火水槽横	美杉町下多気 4252-2
474	美杉 53	やまなみ会館	美杉町下多気 2586-6
475	美杉 54	六田公民館	美杉町下多気 182-1
476	美杉 55	多気地域住民センター	美杉町上多気 1031
477	美杉 56	磯田土建土場	美杉町上多気字町屋 257-2
478	美杉 57	立川区公民館	美杉町上多気字久太夫垣内 111-2
479	美杉 58	奥立川地内民地	上多気奥立川
480	美杉 59	平生欣市氏倉庫横	美杉町丹生俣字平生 217
481	美杉 60	中俣集会所	美杉町丹生俣字高殿 783-1
482	美杉 61	木地屋地内霊園	木戸線 6021-1
483	美杉 62	石名原大妻地内民地	白俣線 6025 東俣線 6024
484	美杉 63	丹生俣木地屋地内市道	戸木線 232-2
485	美杉 64	極楽寺境内	美杉町下之川字戸木 3287
486	美杉 65	竹原中原地内市道	中原線 1045-1

(2) 県防災行政無線

県、県出先機関及び無線設置関係機関との間において災害に関する各種情報、災害時における気象情報並びに災害情報の収集、伝達等に活用する。(無線電話及び無線FAX)

<本市における県防災行政無線機器の設置場所>

- 本庁(危機管理部)
- 消防本部

10 消防救急無線による通信（消防本部）

消防本部通信指令課指令センター（基地局）で統制管理し、消防機関内において、災害時における各種情報の収集、伝達を行うほか、災害対策本部の移動局（1基 常置）を活用して本部間との情報連絡を行う。

また、風水害の警報が発表された時点で、消防救急無線の移動局 5Wを津市役所へ配置し、風水害寺の危険地域における情報連絡を迅速かつ的確に行う。

現有施設	市内波	152.01MHz	県内波	153.53MHz
(超短波)	市内波	151.75MHz	全共1	150.73MHz
	全共2	148.75MHz	全共3	154.15MHz
	防災波	158.35MHz	救急波	146.88MHz
	救急波（往信波）	142.88MHz	中継波（消防本部⇄大洞山中継所）	365.15MHz

区 分	識 別 信 号	置 場 所	備 考
基地局	つしょうぼう（市内波） 1 CH	消防本部通信指令課指令センター	
	つしょうぼう（県内波） 2 CH		
	つしょうぼう（市内波） 3 CH		
	つしょうぼう（全共1） 4 CH		
	つしょうぼう（全共2） 5 CH		
	つしょうぼう（全共3） 6 CH		
	つしょうぼう（防災波） 7 CH		
	きゅうきゅうつ（救急波） 8 CH		
	きゅうきゅうつ（救急波） 往信波		
	つみすぎしょうぼう（市内波）	白山消防署美杉分署	
	きゅうきゅうつみすぎ（救急波）	白山消防署美杉分署	
	つしょうぼうおおぼら（市内波）	大洞山中継局	
	きゅうきゅうつおおぼら（救急波）	大洞山中継局	
	きゅうきゅうつおおぼら（往信波）	大洞山中継局	
	つなかしょうぼう（市内波） 1 CH	中消防署	
	つなかしょうぼう（県内波） 2 CH		
	つなかしょうぼう（市内波） 3 CH		
	つなかしょうぼう（全共1） 4 CH		
	つなかしょうぼう（全共2） 5 CH		
	つなかしょうぼう（全共3） 6 CH		
	つなかしょうぼう（防災波） 7 CH		
	きゅうきゅうつなか（救急波）		
	きゅうきゅうつなか（往信波）		
	つみさとしょうぼう	久居消防署美里分署	
	きゅうきゅうつみさと	久居消防署美里分署	
	つげいのうしょうぼう	北消防署芸濃分署	
	きゅうきゅうつげいのう	北消防署芸濃分署	
移動局	つひさい109	本部（消防課）	携帯用
	つなか2	中消防署	ポンプ車
	つなか3	中消防署	化学車
	つなか4	中消防署	タンク車
	つなか31	中消防署	小型はしご車
	つなか41	中消防署	救助工作車
	つなか51	中消防署	指揮車
	つなか61（5W）	中消防署	広報車

区 分	識 別 信 号	置 場 所	備 考
	つなか 7 1	中消防署	小型給水車
	つなか 7 4	中消防署	乗用車
	つなか 7 5	中消防署	資機材搬送車
	きゅうきゅうつなか 1	中消防署	高規格救急車
	きゅうきゅうつなか 2	中消防署	高規格救急車
	つにし 1	中消防署西分署	タンク車
	つにし 2	中消防署西分署	小型水槽車
	つにし 6 1	中消防署西分署	広報車
	きゅうきゅうつにし 1	中消防署西分署	高規格救急車
	つあ の う 1	中消防署安濃分遣所	小型水槽車
	つあ の う 6 1	中消防署安濃分遣所	広報車
	きゅうきゅうつあ の う 1	中消防署安濃分遣所	高規格救急車
	つきた 1	北消防署	小型水槽車
	つきた 2	北消防署	小型水槽車
	つきた 3	北消防署	タンク車
	つきた 3 1	北消防署	小型屈折放水塔車
	つきた 5 1	北消防署	指揮車
	つきた 6 1	北消防署	広報車
	つきた 7 1	北消防署	小型水槽車
	つきた 7 5	北消防署	資機材搬送車
	きゅうきゅうつきた 1	北消防署	高規格救急車
	つひさい 1 0 7	北消防署	携帯用
	つかわけ 1	北消防署河芸分署	小型水槽車
	つかわけ 2	北消防署河芸分署	小型水槽車
	つかわけ 6 1	北消防署河芸分署	広報車
	きゅうきゅうつかわけ 1	北消防署河芸分署	高規格救急車
	つげいのう 1	北消防署芸濃分署	小型水槽車
	つげいのう 2	北消防署芸濃分署	小型水槽車
	つげいのう 6 1	北消防署芸濃分署	広報車
	きゅうきゅうつげいのう	北消防署芸濃分署	高規格救急車
	つひさい 1	久居消防署	ポンプ車
	つひさい 2	久居消防署	タンク車
	つひさい 3	久居消防署	化学車
	つひさい 3 1	久居消防署	45mはしご車
	つひさい 4 1	久居消防署	救助工作車
	つひさい 5 1	久居消防署	指揮車
	つひさい 5 2	久居消防署	災害支援車
	つひさい 6 1	久居消防署	査察車
	つひさい 7 1	久居消防署	資機材搬送車
	きゅうきゅうつひさい 1	久居消防署	高規格救急車
	きゅうきゅうつひさい 2	久居消防署	高規格救急車
	つひさい 1 0 1	久居消防署	携帯用
	つひさい 1 0 5	久居消防署	携帯用
	つひさい 1 0 6	久居消防署	携帯用
	つみなみ 1	久居消防署南分署	タンク車
	つみなみ 6 1	久居消防署南分署	広報車
	きゅうきゅうつみなみ 1	久居消防署南分署	高規格救急車
	つみさと 1	久居消防署美里分署	小型水槽車
	つみさと 6 1	久居消防署美里分署	広報車
	つみさと 7 1	久居消防署美里分署	資機材搬送車
	きゅうきゅうつみさと 1	久居消防署美里分署	高規格救急車
	つみさと 1 0 6	久居消防署美里分署	携帯用
	つからす 1	久居消防署香良洲分遣所	小型水槽車
	つからす 6 1	久居消防署香良洲分遣所	広報車
	つはくさん 1	白山消防署	タンク車

区 分		識 別 信 号	置 場 所	備 考
		つはくさん 2	白山消防署	タンク車
		つはくさん 5 1	白山消防署	指揮車
		つはくさん 6 1	白山消防署	広報車
		つはくさん 7 1	白山消防署	資機材搬送車
		きゅうきゅうつはくさん 1	白山消防署	高規格救急車
		つはくさん 1 0 1	白山消防署	携帯用
		ついちし 1	白山消防署一志分署	タンク車
		ついちし 6 1	白山消防署一志分署	広報車
		ついちし 7 1	白山消防署一志分署	資機材搬送車
		きゅうきゅうついちし 1	白山消防署一志分署	高規格救急車
		ついちし 1 0 1	白山消防署一志分署	携帯用
		つみすぎ 1	白山消防署美杉分署	タンク車
		つみすぎ 6 1	白山消防署美杉分署	広報車
		つみすぎ 7 1	白山消防署美杉分署	資機材搬送車
		きゅうきゅうつみすぎ 1	白山消防署美杉分署	高規格救急車
		つみすぎ 1 0 3	白山消防署美杉分署	携帯用
移動局	5 W	つひさい 2 0 1	本部（消防課）	携帯用
		つなか 1 1 8	本部（消防課）	携帯用
		つみなみ 1 0 3	本部（通信指令課）	携帯用
		つきた 1 0 9	本部（通信指令課）	携帯用
		つなか 1 0 1	中消防署	携帯用
		つなか 1 0 3	中消防署	携帯用
		つなか 1 0 4	中消防署	携帯用
		つなか 1 0 6	中消防署	携帯用
		つなか 1 0 7	中消防署	携帯用
		つなか 1 0 9	中消防署	携帯用
		つなか 1 1 0	中消防署	携帯用
		つなか 1 1 2	中消防署	携帯用
		つなか 1 1 4	中消防署	携帯用
		つなか 1 1 5	中消防署	携帯用
		つなか 1 1 6	中消防署	携帯用
		つなか 1 1 7	中消防署	携帯用
		つなか 1 1 9	中消防署	携帯用
		つにし 1 0 1	中消防署西分署	携帯用
		つにし 1 0 2	中消防署西分署	携帯用
		つにし 1 0 3	中消防署西分署	携帯用
		つにし 1 0 4	中消防署西分署	携帯用
		つにし 1 0 6	中消防署西分署	携帯用
		つにし 1 0 7	中消防署西分署	携帯用
		つあのお 1 0 1	中消防署安濃分遣所	携帯用
		つあのお 1 0 2	中消防署安濃分遣所	携帯用
		つあのお 1 0 3	中消防署安濃分遣所	携帯用
		つきた 1 0 2	北消防署	携帯用
		つきた 1 0 3	北消防署	携帯用
		つきた 1 0 4	北消防署	携帯用
		つきた 1 0 5	北消防署	携帯用
		つきた 1 0 6	北消防署	携帯用
		つきた 1 0 7	北消防署	携帯用
		つかわけ 1 0 2	北消防署河芸分署	携帯用
		つかわけ 1 0 4	北消防署河芸分署	携帯用
		つかわけ 1 0 6	北消防署河芸分署	携帯用
		つげいのう 1 0 1	北消防署芸濃分署	携帯用
		つげいのう 1 0 2	北消防署芸濃分署	携帯用
		つげいのう 1 0 3	北消防署芸濃分署	携帯用
		つげいのう 1 0 4	北消防署芸濃分署	携帯用

区 分	識 別 信 号	置 場 所	備 考
	つひさい102	久居消防署	携帯用
	つひさい103	久居消防署	携帯用
	つひさい104	久居消防署	携帯用
	つひさい108	久居消防署	携帯用
	つひさい112	久居消防署	携帯用
	つひさい115	久居消防署	携帯用
	つひさい202	久居消防署	携帯用
	つみなみ101	久居消防署南分署	携帯用
	つみなみ102	久居消防署南分署	携帯用
	つみなみ104	久居消防署南分署	携帯用
	つみなみ105	久居消防署南分署	携帯用
	つみさと104	久居消防署美里分署	携帯用
	つみさと105	久居消防署美里分署	携帯用
	つみさと101	久居消防署美里分署	携帯用
	つみさと102	久居消防署美里分署	携帯用
	つみさと103	久居消防署美里分署	携帯用
	つからす101	久居消防署香良洲分遣所	携帯用
	つからす102	久居消防署香良洲分遣所	携帯用
	つはくさん102	白山消防署	携帯用
	つはくさん103	白山消防署	携帯用
	つはくさん104	白山消防署	携帯用
	つはくさん113	白山消防署	携帯用
	つはくさん201	白山消防署	携帯用
	ついちし103	白山消防署一志分署	携帯用
	ついちし201	白山消防署一志分署	携帯用
	つみすぎ101	白山消防署美杉分署	携帯用
	つみすぎ102	白山消防署美杉分署	携帯用
	つみすぎ201	白山消防署美杉分署	携帯用
1 W	つなか105	本部（通信指令課）	携帯用
	つなか111	本部（通信指令課）	携帯用
	つなか113	本部（通信指令課）	携帯用
	つにし105	本部（通信指令課）	携帯用
	つなか102	中消防署	携帯用
	つきた101	北消防署	携帯用
	つきた108	北消防署	携帯用
	つかわげ101	北消防署河芸分署	携帯用
	つかわげ105	北消防署河芸分署	携帯用
	つかわげ107	北消防署河芸分署	携帯用
	つげいのう105	北消防署芸濃分署	携帯用
	つげいのう106	北消防署芸濃分署	携帯用
	つひさい113	久居消防署	携帯用
	つひさい114	久居消防署	携帯用
	つみなみ106	久居消防署南分署	携帯用
	つみなみ107	久居消防署南分署	携帯用
	つからす103	久居消防署香良洲分遣所	携帯用
	つみさと107	久居消防署美里分署	携帯用
	つみさと108	久居消防署美里分署	携帯用
	つはくさん111	白山消防署	携帯用
	つはくさん112	白山消防署	携帯用
	ついちし111	白山消防署一志分署	携帯用
	ついちし112	白山消防署一志分署	携帯用
	つみすぎ111	白山消防署美杉分署	携帯用
	つみすぎ112	白山消防署美杉分署	携帯用

11 行政無線による通信（水道局）

水道局水道総務課（基地局）で統括管理し、水道移動局相互間の更新により被害状況の把握、情報の収集等に活用するとともに、被害対策部から配備された移動局（1基常置）で本部との情報連絡を行う。

現有施設（超短波 146.02MHz）

区 分	局 名	設置・配置場所
基地局 10W	つすいどう	水道局集中管理室
移動局 10W	つすいどう 1	車 載 三重 46 ほ 3438（経営管理担当）
	つすいどう 4	〃 三重 46 ふ 2404（維持担当）
	つすいどう 5	〃 三重 46 ひ 938（工事担当）
	つすいどう 6	〃 三重 800 す 2357（維持担当）
	つすいどう 7	〃 三重 480 け 7492（工事担当）
	つすいどう 8	〃 三重 480 す 8744（計量担当）
	つすいどう 9	〃 三重 480 け 7491（調査・給水担当）
	つすいどう 10	〃 三重 480 さ 704（計量担当）
	つすいどう 18	〃 三重 480 せ 8001（調査・給水担当）
	つすいどう 20	〃 三重 480 せ 8004（浄水管理担当）
移動局 1W （携帯）	つすいどう 106	携帯用
構内遠隔制御装置（親局）		1 台
構内遠隔制御装置（子局）		3 台

12 MCA無線による通信（環境部）

環境部環境事業課（基地局）で統制管理し、環境事業課移動局相互間の交信により被害状況等の把握、情報の収集等に活用する。

区分	呼出名称	設置場所	
	識別番号	車両番号	
基地局 2W	1	基地局	事務所
移動局 2W	2	車載	三重 800 さ 9150
	3	〃	三重 800 さ 9147
	4	〃	三重 800 は 129
	5	〃	三重 800 す 100
	6	〃	三重 800 す 99
	7	〃	三重 11 ち 9650
	8	〃	三重 800 は 1425
	9	〃	三重 800 は 447
	10	〃	三重 800 は 128
	11	〃	三重 800 は 446
	12	〃	三重 800 は 448
	13	〃	三重 800 は 603
	14	〃	三重 800 さ 9148
	15	〃	三重 800 は 1513
	16	〃	三重 800 は 445
	17	〃	三重 46 さ 6236
	18	〃	三重 800 す 1419
	19	〃	三重 800 は 600
	20	〃	三重 800 す 4281
	21	〃	三重 800 す 6177
	22	〃	三重 800 す 4282
	23	〃	三重 800 は 1426
	24	〃	三重 800 は 1285
	25	〃	三重 800 す 1418
	26	〃	三重 800 は 604
	27	〃	三重 800 は 605
	29	〃	三重 800 は 127
	30	〃	三重 800 は 1511
	31	〃	三重 800 は 1428
	34	〃	三重 46 ね 1152
	35	〃	三重 800 す 4248
	36	〃	三重 400 て 3814
	37	〃	三重 800 す 6178
	39	〃	三重 400 て 3585
移動局 2W	40	〃	三重 400 て 3586
	41	〃	三重 480 こ 2794
	43	〃	三重 88 ま 2488
	44	〃	三重 480 こ 3585
	45	〃	三重 41 み 3171

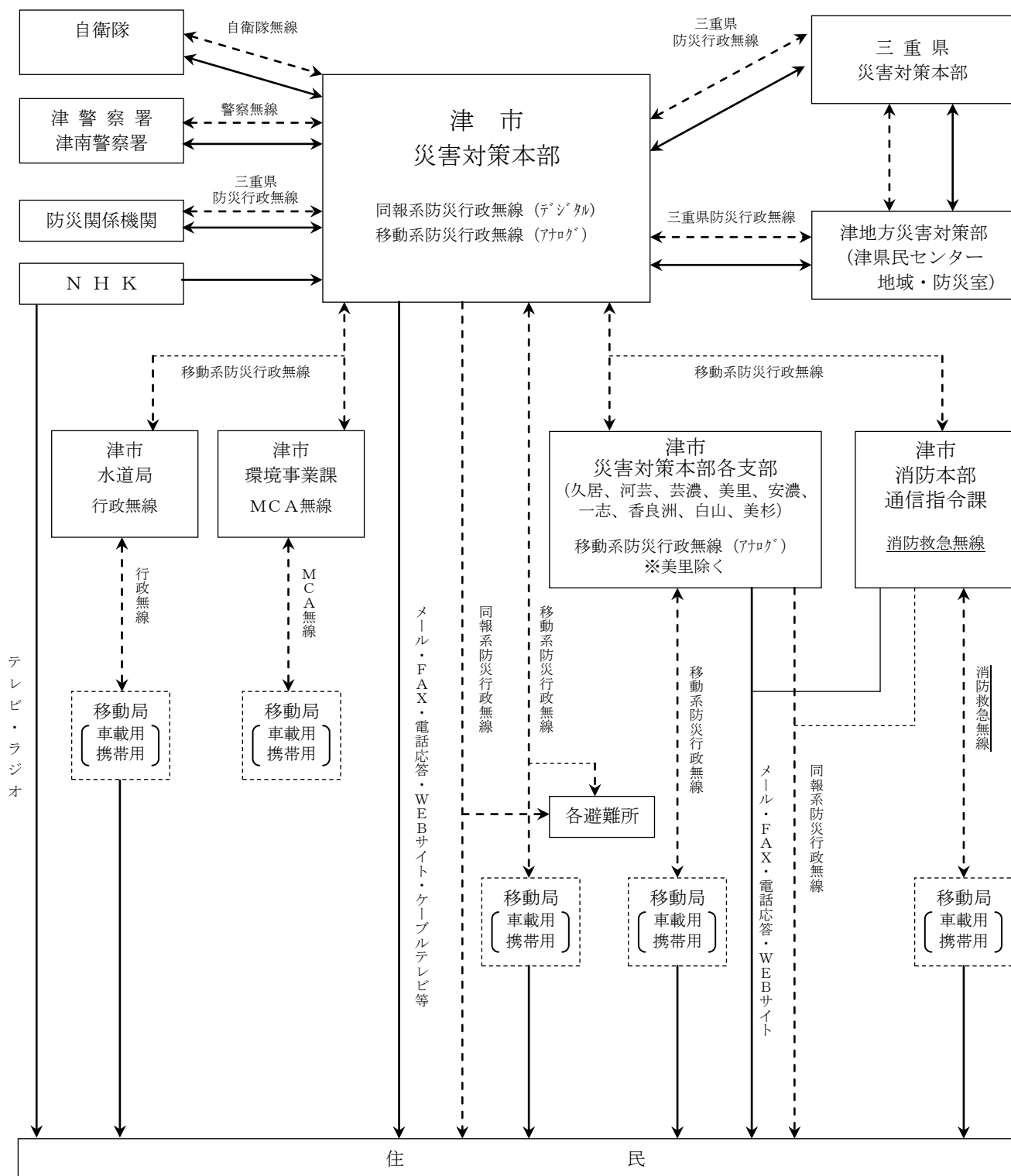
区分	呼出名称	設置場所	
	識別番号	車両番号	
移動局 2W	101	携帯	事務所
	102	〃	事務所
	103	〃	事務所
	104	〃	事務所
	105	〃	事務所
	106	〃	事務所
	107	〃	事務所
	108	〃	事務所

住 民

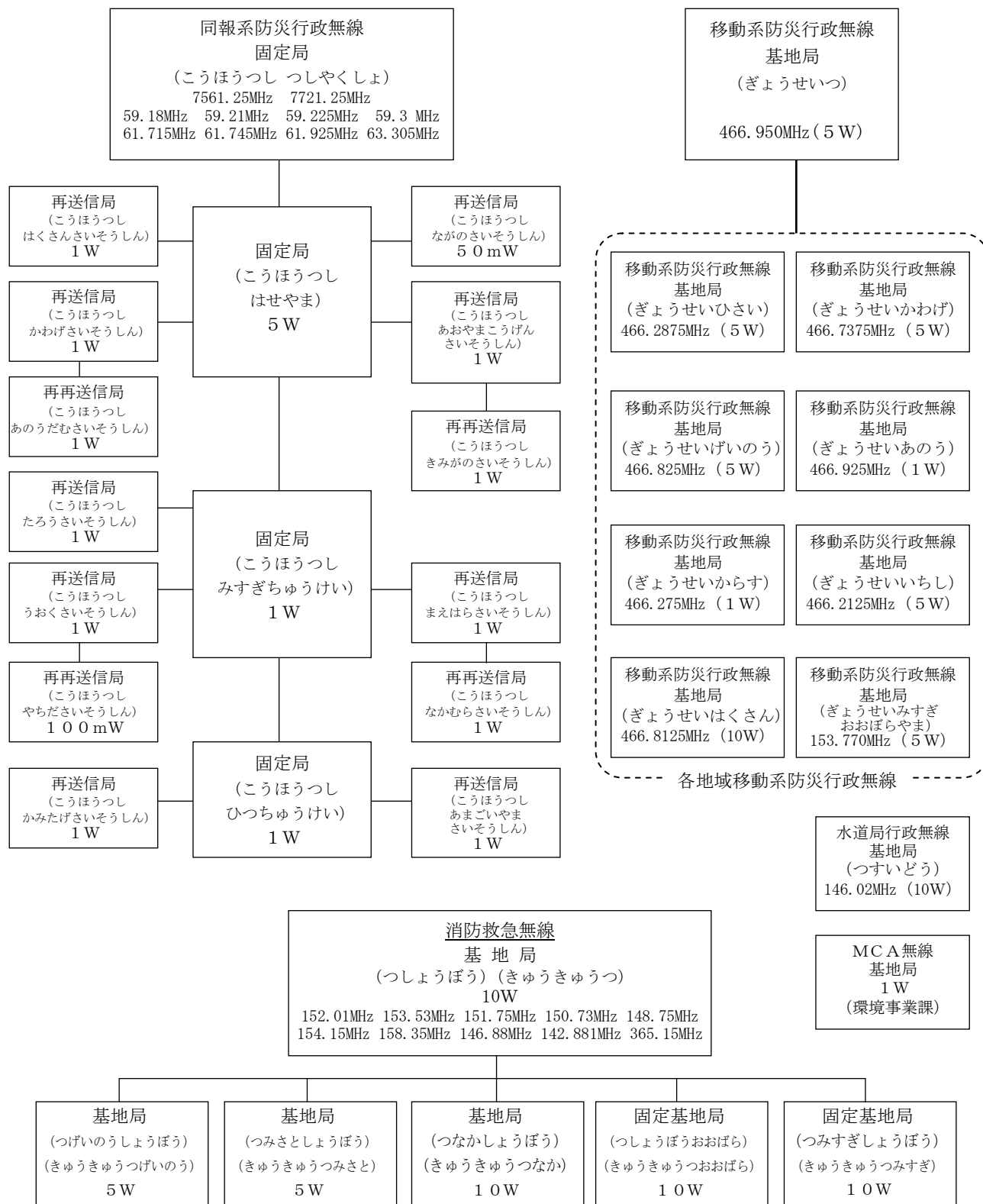
凡 例

----- 無線による伝達系統

無線以外の有線又は使送による伝達系統



14 災害対策本部無線系統図（危機管理部、環境部、水道局、消防本部）



※ 本庁及び消防本部には、三重県防災行政無線の通信機器（無線電話及び無線FAX）が設置されており、県及び防災関係機関と通信が行えます。

※ 本庁と各総合支所間は、本庁所管の津市防災行政無線（移動系）可搬型無線機1台を各総合支所に設置し、総合支所管内の他の施設へは、人を介して、従来から整備されていた各総合支所の無線システムを利用し運用しています。

15 樋門（建設部、下水道部、農林水産部）

※フラップゲート（旧名：招戸）
※マイタゲート（旧名：観音扉）

(津地域)

河川名等	名 称	設 置 場 所	管 理 者		形式
			住所	管理者名	
志登茂川	横川防潮	栗真中山町	栗真中山町	栗真中山町水利組合長	巻揚式 フラップ [°] 1 連
〃	東浜	栗真町屋町	—————	下水道施設課	〃 フラップ [°] 1 連
〃	外西浜	〃	栗真町屋町	栗真町屋排水水利組合長	〃 フラップ [°] 1 連
〃	興六	上浜町三丁目	—————	下水道施設課	〃 フラップ [°] 1 連
〃	新五郎	江戸橋一丁目	—————	〃	〃 マイタ 〃 1 連
〃	大塚下	上浜町三丁目	—————	〃	〃 フラップ [°] 1 連
〃	北ノ割	桜橋三丁目	—————	〃	〃 フラップ [°] 1 連
〃	池田	〃	—————	〃	〃 フラップ [°] 2 連
〃	中ノ割	島崎町	—————	〃	〃 フラップ [°] 1 連
〃	新平野	一身田町	桜橋三丁目	三重県津建設事務所	〃 フラップ [°] 1 連
〃	月の輪	一身田中野	一身田中野	一身田中野区農家組合長	〃 マイタ 2 連
〃	今井井堰	一身田町	一身田豊野	一身田西豊野区自治会長	〃 フラップ [°] 1 連
横川	逆川	栗真中山町	栗真中山町	栗真中山町水利組合長	〃 マイタ 1 連
新川	小山	白塚町	—————	下水道施設課	〃 1 連
栗真海岸	弁天 1 号	〃	—————	北工事事務所	〃 マイタ 1 連
〃	弁天 2 号	〃	—————	〃	〃 フラップ [°] 1 連
〃	北浜	栗真町屋町	栗真町屋町	栗真町屋排水水利組合長	〃 マイタ 1 連
〃	町屋	〃	—————	下水道施設課	〃 フラップ [°] 1 連
毛 無 川	小向	一身田中野	一身田平野	一身田平野区水利組合長	〃 マイタ 2 連
〃	眼鏡	〃	〃	〃	〃 マイタ 3 連
〃	花ノ木	〃	一身田中野	一身田中野区農家組合	〃 マイタ 2 連
〃	毛無川防潮	〃	桜橋三丁目	三重県津建設事務所	〃 マイタ 5 連
〃	三九郎	一身田平野	一身田平野	一身田平野区水利組合長	〃 フラップ [°] 2 連
〃	常磐	一身田町	一身田町	平野方裕	〃 1 連
安濃川	中河原	中河原	桜橋三丁目	三重県津建設事務所	〃 フラップ [°] 2 連
〃	鳥居町ゲート	鳥居町	桜橋一丁目	栄町水利組合長	〃 1 連
〃	鳥居町	鳥居町	—————	下水道施設課	フラップ [°] 1 連
〃	栄町	栄町一丁目	—————	〃	フラップ [°] 1 連
岩田川	御台場	港町	—————	〃	フラップ [°] 1 連
〃	津興	柳山津興	—————	〃	巻揚式 フラップ [°] 1 連

河川名等	名 称	設 置 場 所	管 理 者		形 式
			住所	管理者名	
岩田川	小川	神戸	—	北工事事務所	巻揚式 フラップ [°] 2連
〃	川添	川添町	—	〃	〃 フラップ [°] 1連
〃	半田	半田	半田	半田第2自治会長	〃 フラップ [°] 1連
〃	美川	美川町	美川町	美川町自治会長	〃 フラップ [°] 1連
〃	川田	大字半田川田	—	下水道施設課	フラップ [°] 1連
〃	古河	南丸之内	—	北工事事務所	巻揚式 フラップ [°] 1連
〃	石田	修成町	—	下水道施設課	〃 フラップ [°] 1連
〃	桜垣内	岩田	—	〃	〃 フラップ [°] 1連
〃	西浦	岩田	—	〃	〃 フラップ [°] 1連
〃	岩田	岩田	—	〃	〃 フラップ [°] 1連
相 川	天神	高茶屋 小森上野町	高茶屋 小森上野町	佐藤俊雄	巻揚式 マイタ ラバー } 各1門
〃	上野	〃	高茶屋二丁目	上野自治会長	巻揚式 フラップ [°] 1連
〃	中ノ割	藤方	—	下水道施設課	〃 フラップ [°] 1連
〃	藤方	〃	—	〃	〃 フラップ [°] 3連
〃	上大新田	高茶屋小森上野町	高茶屋小森町	正木清次	〃 フラップ [°] 1連
〃	下大新田	〃	〃	〃	〃 フラップ [°] 1連
月見川	大正	高茶屋小森町	〃	〃	〃 マイタ 3連
川関川	川関	雲出本郷町	雲出長常町	十五所自治会長	〃 フラップ [°] 4連
雲出川	八幡	雲出伊倉津町	雲出伊倉津町	伊倉津井土地改良区	〃 フラップ [°] 2連
伊倉津海岸	長浜	雲出本郷町	雲出長常町	十五所自治会長	〃 フラップ [°] 3連
〃	神明	雲出伊倉津町	雲出伊倉津町	伊倉津井土地改良区	〃 マイタ 2連
〃	一の戸	〃	広明町	三重工事事務所	〃 フラップ [°] 2連

(久居地域)

河川名等	名 称	設置場所	管 理 者		操作基準
			住 所	管理者名	
谷仙川	上正仏	榑原町	榑原区	第四区長	手 動
〃	〃	〃	〃	〃	〃
雲出川	木造	木造町	木造	自治会長	〃
〃	雲出	戸木町	雲出川井	土地改良区	〃
〃	小野江	久居元町	小野江	〃	〃
〃	前田川	木造町	—	国土交通省	エンジン
長野川	長野川1号	稲葉町	—	三重県	電 動

河川名等	名 称	設置場所	管 理 者		操作基準
			住 所	管理者名	
〃	長野川 2 号	〃	—	〃	〃
榊原川	榊原川 1 号	中村町	—	〃	〃
〃	榊原川 2 号	〃	—	〃	〃
〃	榊原川 3 号	〃	—	〃	〃

(河芸地域)

河川名等	名 称	設 置 場 所	管 理 者		形式
			住所	管理者名	
田中川	新町	河芸町上野	—	河芸総合支所地域振興課	巻揚式 フラップ 1 連
〃	上野	〃	—	〃	〃 フラップ 2 連
〃	大倉	〃	河芸町上野	上野自治会長	〃 フラップ 2 連
中ノ川	東千里	河芸町東千里	—	河芸総合支所地域振興課	〃 マイタ 2 連
〃	東紡	〃	—	北工事事務所	〃 フラップ 1 連
上野地区海岸	芦原	河芸町上野	河芸町上野	後藤 佐武郎	〃 フラップ 2 連
〃	中別保	河芸町上野	—	北工事事務所	〃 マイタ 1 連
白塚地区海岸	影重	河芸町影重	河芸町影重	影重自治会	〃 フラップ 1 連
千里地区海岸	小浜 1 号	河芸町東千里	河芸町東千里	東千里自治会	〃 フラップ 1 連
〃	小浜 2 号	河芸町東千里	河芸町東千里	東千里自治会	〃 マイタ 1 連

(香良洲地域)

河川名等	名 称	設 置 場 所	管 理 者		形式
			住所	管理者名	
雲出川	川口	香良洲町	—	下水道施設課	巻揚式 (ロー) 1 連

(一志地域)

農業用工作物以外

河川名等	名 称	種別	管 理 者		形 式
			住 所	管理者名	
雲出川	庄村排水ひ管	ひ管	津市一志町	一志総合支所 地域振興課	
〃	高野団地排水ひ管	ひ管	〃	〃	
〃	西川原排水ひ管	ひ管	〃	〃	
〃	田尻排水ひ管	ひ管	〃	〃	
〃	井関第一排水ひ管	ひ管	〃	〃	
〃	井関排水ひ管	ひ管	〃	〃	

農業用工作物

河川名等	名 称	種別	管 理 者		形 式
			住 所	管理者名	
雲出川	高野頭首工	堰	津市一志町	高野井土地改良区	
〃	波瀬川頭首工	堰	〃	〃	
〃	神場井用水堰	堰	〃	神場用水組合	
〃	弘法井頭首工	堰	〃	田尻水利組合	
〃	高野用水ひ管	ひ管	〃	高野井土地改良区	
〃	八太用水ひ管	ひ管	〃	〃	
〃	黒木注水ひ管	ひ管	〃	〃	
〃	神場井用水ひ管	ひ管	〃	神場用水組合	
〃	弘法井用水 1 号ひ管	ひ管	〃	田尻水利組合	
〃	弘法井用水 2 号ひ管	ひ管	〃	〃	
〃	西新田用水	排水機場	〃	上垣内自治会	
〃	釜ヶ淵用水	排水機場	〃	〃	
〃	波瀬川サイフォン	横道トンネル	〃	其村自治会	
	高野用水波瀬川サイ フォン	横道トンネル	〃	高野井土地改良区	

(美杉地域)

河川名等	名 称	設置場所	管 理 者		形 式
			住 所	管理者名	
雲出川	立 花	八 知	八 知	立花水利組合	巻揚式 招 戸 1 連
八手俣川	石 神	丹生俣	上多気	石神水利組合	巻揚式 招 戸 1 連

16 防潮扉（建設部、農林水産部）

（津地域）

河川名等	名 称	設置場所	管 理 者		形 式
			住 所	管理者名	
津松阪港	1号防潮扉	桜橋三丁目	桜橋三丁目	桜橋三丁目北自治会会長	横引きゲート
〃	2号 〃	寿 町	寿 町	寿町自治会会長	〃
〃	3号 〃	港 町	海岸町	港海岸自治会会長	横引きゲート
〃	4号 〃	〃	〃	〃	〃
〃	5号 〃	〃	〃	〃	〃
〃	6号 〃	〃	〃	〃	〃
〃	7号 〃	〃	〃	〃	〃
〃	8号 〃	〃	港 町	贅崎町自治会会長	横引きゲート
〃	9号 〃	〃	〃	〃	〃
〃	10号 〃	〃	〃	〃	〃
〃	11号 〃	寿 町	寿 町	極楽町自治会会長	横引きゲート
〃	12号 〃	港 町	海岸町	港海岸自治会会長	〃
〃	13号 〃	寿 町	寿 町	寿町自治会会長	〃
〃	14号 〃	港 町	港 町	贅崎町自治会会長	横引きゲート
〃	15号 〃	東丸之内	名古屋市	(株)エステム	〃
〃	16号 〃	藤 方	雲出伊倉津町	御殿場広場 運営協議会会長	横引きゲート

（河芸地域）

河川名等	名 称	設置場所	管 理 者		形 式
			住 所	管理者名	
千里地区 海岸	東千里横引 1号樋門	河芸町東千里	河芸町東千里	東千里自治会	横引きゲート
〃	東千里横引 2号樋門	〃	—	〃	〃

（香良洲地域）

河川名等	名 称	設置場所	管 理 者		形 式
			住 所	管理者名	
津松阪港	川口防潮扉 1号	香良洲町	—	下水道施設課	横引きゲート
〃	川口防潮扉 2号	香良洲町	—	〃	〃

（一志地域）

河川名等	名 称	設置場所	管 理 者		形 式
			住 所	管理者名	
波瀬川	八太排水 ひ管	一志町八太	一志町八太	一志総合支所	巻き上げゲート
〃	井関陸閘	一志町井関	一志町八太	一志総合支所	横引きゲート

17 排水機場等（下水道部、農林水産部、各総合支所）

（津地域）

河川名等	名 称	設置場所	構 造			操作責任者		備 考
			原動機	口径mm	出力	住所	氏 名	
志登茂川	横川排水機場	栗真中山町	モーター モーター モーター	1,200 700 700	145KW 110KW 50KW	栗真中山町	栗真中山町水利組合長	3 台
〃	中山排水機場	〃	エンジン 〃	1,800 〃	350PS 〃	〃	〃	2 台
〃	城ヶ苑排水機場	〃	モーター	250	7.5KW	—	下水道施設課	1 台
〃	志登茂園排水機場	栗真町屋町	モーター	1,000	75KW	〃	〃	1 台
〃	平野排水機場	一身田平野	〃	1,000 500	75KW 37KW	一身田平野	一身田平野区水利組合長	2 台
〃	中野排水機場	一身田中野	〃	1,000	75KW	一身田中野	一身田中野区農家組合長	1 台
〃	上浜第一排水機場	上浜町三丁目	〃 〃	800 400	85KW 25PS	—	下水道施設課	2 台
〃	上浜第二排水機場	〃	〃 〃	300 200	15KW 11KW	—	〃	2 台
〃	江戸橋第一排水機場	江戸橋一丁目	〃 〃 〃	900 600 1,200	65KW 30KW 240KW	—	〃	3 台
〃	江戸橋第二排水機場	〃	エンジン モーター	250 200	76.5PS 11KW	江戸橋一丁目	江戸橋一丁目北自治会長	2 台
〃	一身田排水機場	一身田平野	モーター	1,100	120KW	一身田平野	一身田平野区自治会長	1 台
〃	西浜排水機場	栗真町屋町	エンジン	300	26PS	—	下水道施設課	1 台
〃	桜橋第一排水機場	桜橋三丁目	モーター 〃	500 500	75KW 75KW	—	〃	2 台
〃	島崎排水機場	島崎町	モーター 〃	400 400	21KW 21KW	島崎町	黒宮 敦	2 台
〃	桜橋ポンプ場	桜橋三丁目	モーター 〃 エンジン 〃 〃 〃 〃 モーター	600 1,000 900 900 1,300 1,800 2,000 2,000 1,000	45KW 170KW 200PS 200PS 400PS 660KW 1,400PS 1,400PS 190KW	—	下水道施設課	9 台
毛無川	毛無川排水機場	一身田中野	エンジン	1,500	300PS	桜橋三丁目	津建設事務所	2 台
志登茂川	東浜排水機場	栗真町屋町	モーター エンジン	600 800	22KW 100PS	—	下水道施設課	2 台
〃	小向排水機場	一身田中野	モーター エンジン 〃	400 800 700	18.5KW 100PS 90PS	—	〃	3 台

河川名等	名 称	設置 場所	構 造			操作責任者		備考
			原動機	口径mm	出力	住所	氏 名	
白塚海岸	白塚 排水機場	白塚町	モーター エンジン 〃	600 1,200 1,500	55KW 300PS 420PS	—	下水道施設課	3 台
〃	白塚新町 ポンプ場	〃	モーター 〃 エンジン 〃	600 600 1,350 1,350	90KW 90KW 600PS 600PS	—	〃	4 台
栗真海岸	町屋ポンプ場 (旧館)	栗真 町屋町	モーター	1,000	65KW	栗真 町屋町	栗真町屋 排水水利組合	1 台
〃	町屋ポンプ場 (新館)	〃	モーター	1,000	190KW	〃	下水道施設課	1 台
安濃川	納所 排水機場	納所町	エンジン 〃	1,100 1,200	120PS 160PS	〃	農業基盤整備課	2 台
〃	古河 ポンプ場	西古河町	モーター 〃	500 350	75KW 45KW	—	下水道施設課	2 台
〃	中央浄化 センター	高洲町	エンジン 〃 〃 〃 モーター	1,200 1,200 1,200 1,350 800	540PS 540PS 540PS 700PS 185KW	—	中央浄化 センター	5 台
〃	鳥居町 排水機場	〃	モーター 〃	700 500	55KW 37KW	—	下水道施設課	2 台
岩田川	弓之町 ポンプ場	本町	モーター 〃	600 800	45KW 110KW	—	〃	2 台
〃	極楽橋 ポンプ場	東丸之内	エンジン 〃 〃 モーター 〃	1,100 1,100 1,100 900 900	250PS 250PS 250PS 110KW 110KW	—	中央浄化 センター	5 台
〃	阿漕 ポンプ場	柳山津興	エンジン 〃 ガスタービン 〃 モーター	800 800 1,500 1,500 800	70PS 70PS 600PS 600PS 110KW	—	下水道施設課	5 台
〃	船頭 ポンプ場	船頭町	ガスタービン ガスタービン モーター モーター	1,350 1,350 700 700	600PS 600PS 120KW 120KW	—	〃	4 台
〃	乙部 ポンプ場	港町	エンジン モーター 〃 〃 〃	1,200 1,000 1,000 1,000 400	222KW 160KW 75KW 75KW 30KW	—	〃	5 台
〃	宮之前 排水機場	修成町	モーター	600	45KW	—	〃	1 台
〃	新町 ポンプ場	南新町	エンジン 〃 〃 〃 モーター	800 1,100 1,100 1,100 800	110PS 250PS 250PS 250PS 75KW	—	〃	5 台

河川名等	名 称	設置場所	構 造			操作責任者		備考
			原動機	口径mm	出力	住所	氏 名	
岩田川	新町西 ポンプ場	美川町	エンジン	1,200	309KW	—	下水道施設課	4 台
			〃	1,200	302KW			
			〃	900	154KW			
			モーター	900	160KW			
〃	桜ヶ岡 ポンプ場	岩田	エンジン	900	140PS	—	〃	4 台
			〃	1,350	300PS			
			モーター	300	22KW			
			〃	900	100KW			
〃	川田 排水機場	半田川田	〃	600	45KW	—	〃	1 台
〃	石田 排水機場	修成町	〃	350	45KW	—	〃	3 台
			〃	350	45KW			
			〃	350	45KW			
相川	藤方 排水機場	藤方	モーター	800	70KW	—	〃	2 台
			〃	800	70KW			
〃	藤方第二 排水機場	藤方	エンジン	800	92 KW	—	〃	1 台
〃	藤方西 ポンプ場	藤方	エンジン	1,350	320PS	—	〃	3 台
			〃	800	90KW			
			モーター	800	90KW			
〃	大新田 排水機場	高茶屋小森 上野町	〃	400	22KW	高茶屋 小森町	大新田土地改良区 理事長	2 台
			〃	400	22KW			
伊倉津 海岸	伊倉津 排水機場	雲出 伊倉津町	エンジン	1,000	105PS	雲出 伊倉津町	伊倉津井土地改良区 理事長	1 台
川関川	大正樋門 排水機場	高茶屋 小森町	〃	1,500	480PS	—	下水道施設課	1 台
〃	長浜 ポンプ場	雲出本郷町	〃	1,350	440PS	雲出 長常町	長浜土地管理 組合長	2 台
			モーター	1,000	185KW			

(河芸地域)

河川名等	名 称	設置場所	構 造			操作責任者		備考
			原動機	口径mm	出力	住所	氏 名	
河芸漁港 海岸	豊津川 ポンプ場	河芸町 一色	エンジン	3,000	330PS	—	下水道施設課	3 台
				3,000	330PS			
				3,000	330PS			
白塚地区 海岸	影重 ポンプ場	河芸町 影重	モーター	700	37KW	—	〃	2 台
			モーター	700	37KW			
上野地区 海岸	芦原 排水機場	河芸町 上野	モーター	700	55KW	河芸町 上野	後藤佐武郎	2 台
			モーター	700	55KW			
田中川	上野新町 排水機場	〃	モーター	900	55KW	河芸町 上野	上野北部水利組合	1 台
〃	上野新町 第二排水機場	〃	モーター	900	65KW	—	〃	1 台
〃	上野排水機場	〃	モーター	1,100	65KW	—	上野自治会 上野北町町内会	2 台
			モーター	800	37KW			

河川名等	名 称	設置場所	構 造			操作責任者		備考
			原動機	口径mm	出力	住所	氏 名	
中ノ川	(旧) 千里排水機場	河芸町 東千里	エンジン モーター	800 600	60PS 25KW	河芸町 東千里	千里土地改良組合	2 台
中ノ川	(新) 千里排水機場	〃	モーター	1,500	300KW	〃	〃	1 台

(香良洲地域)

河川名等	名 称	設置場所	構 造			操作責任者		備考
			原動機	口径mm	出力	住所	氏 名	
香良洲 海岸	川口ポンプ場	香良洲町	エンジン 〃 〃	700 1,350 1,350	70PS <u>250PS</u> <u>250PS</u>	—	下水道施設課	3 台
〃	堀割ポンプ場	香良洲町	モーター エンジン 〃	700 1,350 1,350	55KW 165KW 165KW	—	〃	3 台
雲出川	稲葉ポンプ場	香良洲町	エンジン モーター エンジン	<u>1,000</u> 800	210PS 150KW <u>135PS</u>	—	〃	<u>2</u> 台

(一志地域)

河川名等	名 称	設置場所	構 造			操作責任者		備考
			原動機	口径mm	出力	住所	氏 名	
波瀬川	一志団地 排水機場	一志町	モーター エンジン	150 <u>150</u>	7.5KW <u>7.5KW</u>	—	一志団地自治会	<u>2</u> 台

農業用工作物以外

河川名等	名 称	種別	管 理 者		形 式
			住 所	管理者名	
雲出川	庄村排水ひ管	ひ管	津市一志町	一志総合支所 地域振興課	
〃	高野団地排水ひ管	ひ管	〃	〃	
〃	西川原排水ひ管	ひ管	〃	〃	
〃	田尻排水ひ管	ひ管	〃	〃	
〃	井関第一排水ひ管	ひ管	〃	〃	
〃	井関排水ひ管	ひ管	〃	〃	

農業用工作物

河川名等	名 称	種別	管 理 者		形 式
			住 所	管理者名	
雲出川	高野頭首工	堰	津市一志町	高野井土地改良区	
〃	波瀬川頭首工	堰	〃	〃	
〃	神場井用水堰	堰	〃	神場用水組合	
〃	弘法井頭首工	堰	〃	田尻水利組合	
〃	高野用水ひ管	ひ管	〃	高野井土地改良区	
〃	八太用水ひ管	ひ管	〃	〃	
〃	黒木注水ひ管	ひ管	〃	〃	
〃	神場井用水ひ管	ひ管	〃	神場用水組合	
〃	弘法井用水 1 号ひ管	ひ管	〃	田尻水利組合	
〃	弘法井用水 2 号ひ管	ひ管	〃	〃	
〃	西新田用水	揚水機場	〃	上垣内自治会	
〃	釜ヶ淵用水	揚水機場	〃	〃	
〃	波瀬川サイフォン	横道トンネル	〃	其村自治会	
	高野用水波瀬川サイフォン	横道トンネル	〃	高野井土地改良区	

下水処理場

名 称	所 在 地	処理能力 (m ³ /日最大)	排除方式
津市中央浄化センター	津市高洲町 34-1	2 5 , 3 7 4	合流式
津市千里ヶ丘浄化センター	津市河芸町千里ヶ丘 1-1	2 , 3 9 2	分流式
津市浜田浄化センター	津市河芸町浜田 244-1	1 7 0	分流式
津市雲林院浄化センター	津市芸濃町棕本 48	1 , 1 0 0	分流式
津市棕本浄化センター	津市芸濃町棕本 2576	1 , 6 0 0	分流式
津市高宮浄化センター	津市美里町五百野 2012-1	7 0 0	分流式

農業集落排水施設

名 称	所 在 地	処理能力 (m³/日)	担当総合支所名
大里処理場	大里小野田町 2 9 5 番地 5	322	農林水産部 農業基盤整備課
南黒田処理場	河芸町南黒田 1, 9 7 2 番地	149	河芸総合支所
三行処理場	河芸町三行 2, 7 9 9 番地	157	河芸総合支所
久知野処理場	河芸町久知野 1687 番地	84	河芸総合支所
黒田処理場	河芸町高佐 8 1 4 番地 2	225	河芸総合支所
北神山処理場	芸濃町北神山 4 8 3 番地 1	138	芸濃総合支所
林川原処理場	芸濃町林 1 3 9 4 番地	79	芸濃総合支所
萩野処理場	芸濃町萩野 8 番地 1	133	芸濃総合支所
楠原処理場	芸濃町楠原 1, 2 6 8 番地 1	179	芸濃総合支所
林処理場	芸濃町林 3 1 3 番地 3	254	芸濃総合支所
岡本処理場	芸濃町岡本 8 8 0 番地 3	79	芸濃総合支所
多門処理場	芸濃町多門 4 1 6 番地 1	68	芸濃総合支所
小野平処理場	芸濃町小野平 1, 2 4 4 番地	114	芸濃総合支所
穴倉処理場	美里町穴倉 3, 5 2 1 番地	119	美里総合支所
北長野処理場	美里町北長野 3, 0 2 2 番地	108	美里総合支所
家所処理場	美里町家所 4, 8 0 9 番地	276	美里総合支所
高座原処理場	美里町高座原 1, 8 4 6 番地	41	美里総合支所
太田処理場	安濃町太田 2, 052 番地	76	安濃総合支所
村主処理場	安濃町妙法寺 9 9 9 番地	292	安濃総合支所
中川処理場	安濃町連部 5 6 1 番地 1	192	安濃総合支所
村主南部処理場	安濃町今徳 1 6 8 7 番地 2	232	安濃総合支所
草生処理場	安濃町安部 1 2 4 3 番地 1	276	安濃総合支所
明合西部処理場	安濃町栗加 1 9 8 2 番地	457	安濃総合支所
石橋処理場	一志町石橋 5 9 9 番地	87	一志総合支所
上太郎生処理場	美杉町太郎生 9 8 4 番地 1	100	美杉総合支所
六田処理場	美杉町下多気 2 2 3 番地	18	美杉総合支所
計 26 地区			

18 国の管理区間（河川）（建設部）

(1) 重要水防区域

工作物以外A

河川名	種別	左右岸 の区分	位置	地先名	延長 (m)	摘要
雲出川	堤防高	左	3.653 k～4.2 k	雲出島貫町	550	暫定堤防 河積不足
〃	堤防高	左	4.8 k～5.4 k	木造町	600	暫定堤防 河積不足
〃	堤防高	左	5.6 k～6.6 k	木造町	1,000	暫定堤防 河積不足
〃	堤防高	左	8.2 k～12.4 k	木造町～ 久居小戸木町	4,200	霞堤 暫定堤防 河積不足
〃	堤防断面	左	12.0 k～12.2 k	久居小戸木町	200	天端不足 断面不足
〃	堤防高	左	13.22 k～13.4 k	庄田町	180	暫定堤防 河積不足
〃	堤防高	左	13.6 k～14.2 k	庄田町	600	暫定堤防 河積不足
〃	堤防断面	左	13.6 k～14.2 k	庄田町	600	天端不足 断面不足
〃	堤防高	左	15.4 k～16.2 k	一志町石橋	800	暫定堤防 河積不足
〃	堤防断面	左	15.4 k～15.6 k	一志町石橋	200	断面不足
〃	堤防断面	左	15.8 k～16.2 k	一志町石橋	400	天端不足 断面不足
〃	堤防高	右	7.245 k～15.8 k	松阪市垣内町～ 一志町高野	8,560	霞堤 暫定堤防 河積不足
〃	堤防断面	右	7.6 k～8.0 k	須ヶ瀬町	400	霞堤 暫定堤防 河積不足
〃	漏水	右	9.4 k～ 9.4 k + 150	須ヶ瀬町	150	履歴有り
〃	堤防断面	右	9.8 k～10.4 k	一志町庄村	600	無堤防 天端不足 断面不足
〃	堤防断面	右	12.6 k～13.2 k	一志町庄村	600	天端不足 断面不足
〃	堤防断面	右	13.6 k～14.8 k	一志町庄村～ 高野	1,200	天端不足 断面不足
〃	漏水	右	13.6 k～ 13.6 k + 150	一志町高野	150	履歴有り
〃	堤防断面	右	15.0 k～15.8 k	一志町高野	800	天端不足 断面不足
〃	堤防高	右	15.88 k～16.0 k	一志町高野	120	暫定堤防 河積不足
雲出川 (雲出古川)	堤防断面	左	0.0 k～0.2 k	雲出伊倉津町	200	
〃	漏水	左	0.8 k～50～ 0.8 k + 10	雲出伊倉津町	60	履歴有り

河川名	種別	左右岸 の区分	位置	地先名	延長 (m)	摘要
雲出川 (雲出古川)	堤防高	左	1.4k～1.6k	雲出伊倉津町	200	暫定堤防 河積不足
〃	堤防断面	左	1.4k～1.6k	雲出伊倉津町	200	天端不足 断面不足
〃	堤防高	左	1.8k～2.2k	雲出伊倉津町	400	暫定堤防 河積不足
〃	堤防断面	右	0.0k～0.2k	香良洲町	200	天端不足 断面不足
〃	堤防断面	右	1.2k～1.6k	香良洲町	400	天端不足 断面不足
〃	堤防高	右	1.4k～1.6k	香良洲町	200	暫定堤防 河積不足
〃	堤防高	右	2.0k～2.2k	香良洲町	200	暫定堤防 河積不足
雲出川 (波瀬川)	堤防高	左	0.0k～4.4k	一志町八太～ 田尻	4,400	暫定堤防 河積不足
〃	堤防断面	左	0.0k～0.2k	一志町庄村	200	天端不足 断面不足
〃	堤防高	右	0.0k～2.2k	須ヶ瀬町～ 一志町八太	2,200	暫定堤防 河積不足
〃	堤防高	右	2.6k～3.2k	一志町八太～ 東山	600	暫定堤防 河積不足
〃	堤防高	右	3.259k～4.6k	一志町八太～ 東山	1,340	暫定堤防 河積不足

工作物A

河川名	種別	左右岸 の区分	位置	地先名	延長 (m)	摘要
雲出川	工作物	左	12.4k	戸木町		応対基準 雲出井 用水樋管
〃	工作物 (橋梁)	左 右	15.6k+47 15.4k+166	一志町石橋 一志町高野		桁下不足 石橋
雲出川 (雲出古川)	工作物	左	0.0k+65	雲出伊倉津町		一の戸 排水樋管
雲出川 (波瀬川)	工作物	左	1.6k+201	一志町八太		応対基準 高野団地 排水樋管
〃	工作物 (橋梁)	左 右	3.0k+16 3.0k+17	一志町田尻 一志町田尻		桁下不足 神場橋
〃	工作物	左	3.4k	一志町田尻		応対基準 弘法井 用水樋管
雲出川 (波瀬川)	工作物 (橋梁)	左 右	4.0k+104 4.0k+99	一志町井関 一志町井関		桁下不足 中島橋
〃	工作物	右	1.4k+97.0	一志町八太		応対基準 八太 用水樋管

工作物以外B

河川名	種別	左右岸 の区分	位置	地先名	延長 (m)	摘要
雲出川	堤防断面	左	0.4k+64～ 1.4k	香良洲町	1,050	天端不足 断面不足
〃	堤防高	左	1.2k～2.6k	香良洲町	1,400	暫定堤防 河積不足
〃	堤防断面	左	1.6k～1.8k	香良洲町	200	天端不足
〃	法崩れ・す べり（裏）	左	2.6k+100～ 3.8+100	雲出島貫町	1,270	発生する恐れ
〃	堤防高	左	2.8k～3.0k	雲出島貫町	200	暫定堤防 河積不足
〃	堤防断面	左	2.8k～3.0k	雲出島貫町	200	天端不足
〃	堤防高	左	3.4k～3.653k	雲出島貫町	250	暫定堤防 河積不足
〃	堤防高	左	4.2k～4.8k	雲出島貫町 木造町	600	河積不足
〃	堤防断面	左	4.4k～6.0k	木造町	1,600	天端不足
〃	堤防高	左	5.4k～5.6k	木造町	200	暫定堤防 河積不足
〃	堤防断面	左	6.4k～6.6k	木造町	200	天端不足
〃	堤防高	左	6.6k～8.2k	木造町	1,600	暫定堤防 河積不足
〃	堤防断面	左	6.8k～7.0k	木造町	200	天端不足
〃	堤防断面	左	7.2k～8.2k	木造町	1,000	天端不足 断面不足
〃	法崩れ・す べり（裏）	左	7.8k～10.2k +100	牧町～ 久居元町	2,500	発生する恐れ
〃	堤防断面	左	9.0k～9.2k	久居小戸木町	200	天端不足
〃	堤防断面	左	9.4k～9.8k	久居小戸木町	400	天端不足
〃	堤防断面	左	10.0k～10.2k	久居小戸木町	200	天端不足
〃	堤防断面	左	10.4k～10.6k	久居小戸木町	200	断面不足
〃	法崩れ・す べり（裏）	左	10.6k+100～ 11.6k+100	久居小戸木町～ 戸木町	1,130	発生する恐れ
〃	堤防断面	左	11.4k～12.0k	久居小戸木町	600	天端不足 断面不足
〃	堤防高	左	14.2k～14.4k	庄田町～ 一志町其倉	200	暫定堤防 河積不足
〃	堤防高	左	14.8k～15.0k	一志町其倉	200	暫定堤防 河積不足
〃	堤防断面	右	8.2k～9.0k	須ヶ瀬町	800	断面不足
〃	堤防断面	右	9.2k～9.8k	須ヶ瀬町	600	天端不足 断面不足
〃	法崩れ・す べり（裏）	右	9.4k～9.6k	須ヶ瀬町	220	発生する恐れ
〃	堤防断面	右	10.4k～10.6k	一志町其村～ 庄村	200	天端不足 断面不足
雲出川	堤防断面	右	11.4k～11.8k	一志町庄村	400	断面不足
〃	堤防断面	右	13.2k～13.6k	一志町高野	400	断面不足

河川名	種別	左右岸 の区分	位置	地先名	延長 (m)	摘要
雲出川 (雲出古川)	堤防断面	左	0.2k～1.4k	雲出伊倉津町	1,200	天端不足 断面不足
雲出川 (雲出古川)	堤防高	左	0.6k～1.4k	雲出伊倉津町	800	暫定堤防 河積不足
〃	堤防高	左	1.6k～1.8k	雲出伊倉津町	200	暫定堤防 河積不足
〃	堤防断面	左	1.6k～1.8k	雲出伊倉津町	200	天端不足
〃	堤防断面	左	2.0k～2.4k	雲出伊倉津町	400	天端不足
〃	堤防高	左	2.2k～2.4k	雲出伊倉津町	200	暫定堤防 河積不足
〃	堤防断面	右	0.2k～1.2k	香良洲町	1,000	天端不足 断面不足
〃	堤防高	右	0.6k～1.4k	香良洲町	800	暫定堤防 河積不足
〃	堤防高	右	1.6k～2.0k	香良洲町	400	暫定堤防 河積不足
〃	法崩れ・す べり (裏)	右	1.6k+100～2.4k	香良洲町	700	発生する恐れ
〃	堤防断面	右	1.8k～2.4k	香良洲町	600	天端不足
雲出川 (波瀬川)	堤防断面	左	0.4k～0.6k	一志町庄村	200	天端不足 断面不足
〃	堤防断面	左	0.8k～1.0k	一志町庄村	200	天端不足 断面不足
〃	堤防断面	左	1.6k～2.2k	一志町庄村～ 田尻	600	暫定堤防 河積不足
〃	堤防断面	左	2.8k～3.2k	一志町庄村～ 田尻	400	天端不足
〃	水衝 洗掘	左	2.8k～ 2.8k+150	一志町田尻	150	洗掘の未施工
〃	堤防断面	右	0.8k～1.0k	一志町八太	200	天端不足
〃	堤防断面	右	1.4k～1.8k	一志町八太	400	天端不足
〃	堤防断面	右	2.0k～2.2k	一志町八太	200	天端不足

工作物B

河川名	種別	左右岸 の区分	位置	地先名	延長 (m)	摘要
雲出川	工作物 (橋梁)	左 右	13.0k+194 13.2k+53	庄田町 庄田町		桁下不足 中川原橋
〃	工作物 (橋梁)	左 右	15.8k-75 15.6k-25	一志町大仰 一志町高野		桁下不足 近鉄大阪線 雲出川橋梁
雲出川 (雲出古川)	工作物 (橋梁)	左 右	2.4k+72 2.4k+83	雲出伊倉津町 香良洲町		桁下不足 香良洲橋
雲出川 (波瀬川)	工作物 (橋梁)	左 右	2.0k+148 2.2k-12	一志町八太 一志町八太		桁下不足 J R 東海名松線 第1波瀬川橋梁
〃	工作物 (橋梁)	左 右	4.2k+50 4.2k+49	一志町井関 一志町井関		桁下不足 山本橋

(2) 重点区間

河川名	種別	左右岸 の 区分	位置	地先名	延長 (m)	摘要
雲出川	堤防高	左	10.6k-100～ 10.6k	久居小戸木町	100	
〃	堤防高 堤防断面	左	12.0k～ 12.2k	久居小戸木町	200	
〃	堤防高 堤防断面	左	14.0k-100～ 14.0k+100	庄田町	200	
〃	堤防高 堤防断面	左	15.4k～ 15.6k	一志町石橋	200	
〃	堤防断面 堤防高	右	7.6k～ 8.0k	須ヶ瀬町	400	
〃	堤防高 漏水	右	9.4k～ 9.4k+150	須ヶ瀬町	150	
〃	堤防高 堤防断面	右	10.0k-100 10.0k+100	一志町庄村	200	
〃	堤防高 堤防断面 漏水	右	13.6k～ 13.6k+150	庄田町	150	
〃	堤防高 堤防断面	右	15.4k～ 15.6k	一志町高野	200	
雲出川 (雲出古川)	漏水	左	0.8k-50～ 0.8k+10	雲出伊倉津町	60	
〃	堤防高 堤防断面	左	1.4k～ 1.6k	雲出伊倉津町	200	
〃	堤防高 堤防断面	左	2.0k～ 2.2k	雲出伊倉津町	200	
〃	堤防高 堤防断面	右	1.4k～ 1.6k	香良洲町	200	
雲出川 (波瀬川)	堤防高 堤防断面	左	0.4k～ 0.6k	一志町八太	200	
〃	堤防高 堤防断面	左	2.8k～ 3.0k	一志町庄村	200	
〃	堤防高	左	3.4k+21.3～ 3.4k+66.3	一志町田尻	50	
〃	堤防高	左	3.4k+128.2～ 3.6k+26.7	一志町田尻	60	
〃	堤防高	左	4.2k～ 4.4k	一志町井関	200	
〃	堤防高 堤防断面	右	1.6k～ 1.8k	一志町井関	200	
〃	堤防高	右	4.0k+13.5～ 4.2k+59.5	一志町井関	250	

(3) 要注意区間

河川名	種別	左右 岸の 区分	位置	地先名	延長 (m)	適用
雲出川	新堤防	左	0.0 k ~ 0.0 k + 36	香良洲町	36	H20 年度雲出川整備工事 H21.3 完成
〃	新堤防	左	0.2 k ~ 0.2 k + 40	香良洲町	40	H20 年度雲出川整備工事 H21.3 完成
雲出川 (雲出古川)	漏水	左	0.2 k - 43 ~ 0.2 k	雲出伊倉津町	40	対策工事施工
〃	工作物	左	0.8 k + 190 ~ 1.4 k + 40	雲出伊倉津町	520	護岸老朽 (単断面)
〃	工作物	右	0.0 k ~ 1.2 k + 20	香良洲町	1,220	護岸老朽 (単断面)
雲出川 (波瀬川)	陸閘	左	4.0 k + 103 ~ 4.0 k + 105	一志町井関	2	井関陸閘 (中島橋) H 8 施工

19 県の管理区間（河川・海岸）（建設部）

<河川>

（津地域）

水系名	河川名	担当水防管理団体		重要水防区域指定区間				重要水防箇所					適 用
		指定有無	名称	左右岸の別	位 置	地 先 名	延長(m)	種 別	位 置	延長(m)	評定	対策水防工法	
志登茂川	志登茂川	有	津市	左	0.0K+30m から 3.8K+200m まで	津市江戸橋三丁目 から 津市一身田豊野 まで	4,000	堤防高 (流下能力)	0.0K+30m から 1.2K+100m まで	1,290	B	積土俵工	河積不足
〃	〃	〃	〃	〃	0.0K+30m から 3.8K+200m まで	津市江戸橋三丁目 から 津市一身田豊野 まで	4,000	堤防高 (流下能力)	1.2K+100m から 1.8K+10m まで	450	A	〃	〃
〃	〃	〃	〃	〃	0.0K+30m から 3.8K+200m まで	津市江戸橋三丁目 から 津市一身田豊野 まで	4,000	堤防高 (流下能力)	1.8K+10m から 3.0K+130m まで	1,380	B	〃	〃
〃	〃	〃	〃	〃	0.0K+30m から 3.8K+200m まで	津市江戸橋三丁目 から 津市一身田豊野 まで	4,000	堤防高 (流下能力)	3.0K+130m から 3.8K+200m まで	880	A	〃	〃
〃	〃	〃	〃	〃	0.0K+30m から 3.8K+200m まで	津市江戸橋三丁目 から 津市一身田豊野 まで	4,000	工作物	1.4K+70m から 1.4K+70m まで		A	〃	新江戸橋 河積阻害
〃	〃	〃	〃	〃	0.0K+30m から 3.8K+200m まで	津市江戸橋三丁目 から 津市一身田豊野 まで	4,000	工作物	1.4K+80m から 1.4K+80m まで		A	〃	〃
〃	〃	〃	〃	〃	0.0K+30m から 3.8K+200m まで	津市江戸橋三丁目 から 津市一身田豊野 まで	4,000	工作物	1.4K+150m から 1.4K+150m まで		A	〃	江戸橋 河積阻害
〃	〃	〃	〃	〃	0.0K+30m から 3.8K+200m まで	津市江戸橋三丁目 から 津市一身田豊野 まで	4,000	工作物	3.4K+30m から 3.4K+30m まで		A	〃	近鉄橋梁 河積阻害
〃	〃	〃	〃	右	0.0K-40m から 4.0K+80m まで	津市島崎町 から 津市一身田平野 まで	4,230	堤防高 (流下能力)	0.0K-40m から 1.2K+200m まで	1,540	B	〃	河積不足
〃	〃	〃	〃	〃	0.0K-40m から 4.0K+80m まで	津市島崎町 から 津市一身田平野 まで	4,230	堤防高 (流下能力)	1.2K+200m から 1.8K+0m まで	470	A	〃	〃
〃	〃	〃	〃	〃	0.0K-40m から 4.0K+80m まで	津市島崎町 から 津市一身田平野 まで	4,230	堤防高 (流下能力)	1.8K+0m から 1.8K+220m まで	220	B	〃	〃
〃	〃	〃	〃	〃	0.0K-40m から 4.0K+80m まで	津市島崎町 から 津市一身田平野 まで	4,230	堤防高 (流下能力)	1.8K+220m から 3.0K+130m まで	1,050	B	〃	〃
〃	〃	〃	〃	〃	0.0K-40m から 4.0K+80m まで	津市島崎町 から 津市一身田平野 まで	4,230	堤防高 (流下能力)	3.0K+130m から 4.0K+80m まで	950	A	〃	〃
〃	〃	〃	〃	左	6.4K+70m から 13.0K+140m まで	津市大里睦合町 から 津市高野尾町 まで	6,700	法崩れ すべり	6.4K+70m から 13.0K+140m まで	6,700	B	杭打積土俵工	
〃	〃	〃	〃	右	6.4K+50m から 13.0K+130m まで	津市大里窪田町 から 津市高野尾町 まで	6,740	法崩れ すべり	6.4K+70m から 130K+130m まで	6,740	B	杭打積土俵工	
〃	毛無川	〃	〃	左	0.0K から 0.4K+80m まで	津市栗真町屋町 から 津市一身田平野 まで	500	堤防高 (流下能力)	0.0K から 0.0K+80m まで	500	B	積土俵工	河積不足
〃	〃	〃	〃	〃	0.0K から 0.4K+130m まで	津市一身田中野 から 津市一身田中野 まで	590	堤防高 (流下能力)	0.0K から 0.4K+130m まで	590	B	〃	〃

水系名	河川名	担当水防 管理団体		重要水防区域指定区間					重要水防箇所						適 用	
		指定 有無	名称	左右岸 の別	位置		地先名		延長 (m)	種別	位置		延長 (m)	評定		対策 水防工法
志登茂川	横 川	有	津市	左	0.0K 1.4K+70m	から まで	津市栗真中山町 津市栗真小川町	から まで	1,470	堤防高 (流下能力)	0.0K 1.4K+70m	から まで	1,470	A	積土俵工	河積不足
〃	〃	〃	〃	右	0.0K 1.4K+80m	から まで	津市栗真中山町 津市栗真小川町	から まで	1,470	堤防高 (流下能力)	0.0K 1.4K+80m	から まで	1,470	A	〃	〃
〃	前田川	〃	〃	左	0.0K 1.4K+150m	から まで	津市大里睦合町 津市大里山室町	から まで	1,550	法崩れ すべり	0.0K 1.4K+150m	から まで	1,550	B	杭打積土俵工	
〃	〃	〃	〃	右	0.0K 1.4K+130m	から まで	津市大里睦合町 津市大里山室町	から まで	1,530	法崩れ すべり	0.0K 1.4K+130m	から まで	1,530	B	〃	
安濃川	安濃川	〃	〃	左	0.0K 8.8K+20m	から まで	津市島崎町 津市分部	から まで	8,830	堤防高 (流下能力)	0.0K 8.8K+20m	から まで	8,830	B	積土俵工	河積不足
〃	〃	〃	〃	〃	0.0K 8.8K+20m	から まで	津市島崎町 津市分部	から まで	8,830	法崩れ すべり	2.2K+60m 2.4K+160m	から まで	300	A	杭打積土俵工	H5.9 実績有
〃	〃	〃	〃	〃	0.0K 8.8K+20m	から まで	津市島崎町 津市分部	から まで	8,830	工作物	2.4K+0m 2.4K+0m	から まで		A	積土俵工	樋 管
〃	〃	〃	〃	〃	0.0K 8.8K+20m	から まで	津市島崎町 津市分部	から まで	8,830	工作物	2.4K+80m 2.4K+80m	から まで		A	〃	〃
〃	〃	〃	〃	〃	0.0K 8.8K+20m	から まで	津市島崎町 津市分部	から まで	8,830	工作物	2.4K+150m 2.4K+150m	から まで		A	〃	〃
〃	〃	〃	〃	〃	0.0K 8.8K+20m	から まで	津市島崎町 津市分部	から まで	8,830	漏 水	4.0K+100m 4.4K+70m	から まで	300	A	月の輪工	H5.9 実績有
〃	〃	〃	〃	〃	0.0K 8.8K+20m	から まで	津市島崎町 津市分部	から まで	8,830	堤防断面	7.0K+80m 7.8K+0m	から まで	650	B	積土俵工	断面不足
〃	〃	〃	〃	〃	0.0K 8.8K+20m	から まで	津市島崎町 津市分部	から まで	8,830	工作物	1.4K+120m 7.8K+120m	から まで		B	積土俵工	桜橋 河積阻害
〃	〃	〃	〃	〃	0.0K 8.8K+20m	から まで	津市島崎町 津市分部	から まで	8,830	工作物	2.6K+120m 2.6K+120m	から まで		A	〃	J R 橋梁 桁下高不足
〃	〃	〃	〃	〃	0.0K 8.8K+20m	から まで	津市島崎町 津市分部	から まで	8,830	工作物	2.6K+130m 2.6K+130m	から まで		A	〃	近鉄橋梁 桁下高不足
〃	〃	〃	〃	右	0.0K+40m 8.8K+50m	から まで	津市高洲町 津市分部	から まで	8,790	堤防高 (流下能力)	0.0K+40m 6.0K+70m	から まで	6,080	B	〃	河積不足
〃	〃	〃	〃	〃	0.0K+40m 8.8K+50m	から まで	津市高洲町 津市分部	から まで	8,790	漏 水	2.2K+190m 2.6K+150m	から まで	360	A	月の輪工	H5.9 実績有
〃	〃	〃	〃	〃	0.0K+40m 8.8K+50m	から まで	津市高洲町 津市分部	から まで	8,790	堤防高 (流下能力)	2.6K+150m 4.0K+170m	から まで	20	A	積土俵工	H5 実績有 高さ不足
〃	〃	〃	〃	〃	0.0K+40m 8.8K+50m	から まで	津市高洲町 津市分部	から まで	8,790	工作物	4.0K+40m 4.0K+40m	から まで		A	〃	樋 管
〃	〃	〃	〃	〃	0.0K+40m 8.8K+50m	から まで	津市高洲町 津市分部	から まで	8,790	工作物	4.0K+80m 4.0K+80m	から まで		A	〃	〃
〃	〃	〃	〃	〃	0.0K+40m 8.8K+50m	から まで	津市高洲町 津市分部	から まで	8,790	工作物	4.0K+90m 4.0K+90m	から まで		A	〃	〃
〃	〃	〃	〃	〃	0.0K+40m 8.8K+50m	から まで	津市高洲町 津市分部	から まで	8,790	工作物	4.0K+110m 4.0K+110m	から まで		A	積土俵工	樋 管

水系名	河川名	担当水防 管理団体		重要水防区域指定区間						重要水防箇所						適 用
		指定 有無	名称	左右岸 の別	位置		地先名		延長 (m)	種別	位置		延長 (m)	評定	対策 水防工法	
安濃川	安濃川	有	津市	右	0.0K+40m 8.8K+50m	から まで	津市高洲町 津市分部	から まで	8,790	工作物	4.0K+140m 4.0K+140m	から まで		A	〃	〃
〃	〃	〃	〃	〃	0.0K+40m 8.8K+50m	から まで	津市高洲町 津市分部	から まで	8,790	工作物	4.0K+180m 4.0K+180m	から まで		A	〃	〃
〃	〃	〃	〃	〃	0.0K+40m 8.8K+50m	から まで	津市高洲町 津市分部	から まで	8,790	漏 水	5.0K+160m 5.8K+100m	から まで	810	A	月の輪工	H5.9 実績有
〃	〃	〃	〃	〃	0.0K+40m 8.8K+50m	から まで	津市高洲町 津市分部	から まで	8,790	堤防高 (流下能力)	6.0K+70m 6.2K+100m	から まで	240	A	積土俵工	高さ不足
〃	〃	〃	〃	〃	0.0K+40m 8.8K+50m	から まで	津市高洲町 津市分部	から まで	8,790	堤防高 (流下能力)	6.2K+100m 6.2K+240m	から まで	140	B	〃	河積不足
〃	〃	〃	〃	〃	0.0K+40m 8.8K+50m	から まで	津市高洲町 津市分部	から まで	8,790	堤防高 (流下能力)	6.2K+240m 7.0K+30m	から まで	470	A	〃	高さ不足
〃	〃	〃	〃	〃	0.0K+40m 8.8K+50m	から まで	津市高洲町 津市分部	から まで	8,790	堤防高 (流下能力)	7.0K+30m 7.0K+70m	から まで	90	B	〃	〃
〃	〃	〃	〃	〃	0.0K+40m 8.8K+50m	から まで	津市高洲町 津市分部	から まで	8,790	堤防高 (流下能力)	7.0K+70m 8.8K+50m	から まで	1,170	B	〃	〃
〃	〃	〃	〃	〃	0.0K+40m 8.8K+50m	から まで	津市高洲町 津市分部	から まで	8,790	堤防断面	7.0K+70m 8.8K+50m	から まで	1,170	B	〃	断面不足
相 川	相 川	〃	〃	左	0.0K+30m 4.0K+10m	から まで	津市藤方 津市垂水	から まで	3,970	堤防高 (流下能力)	1.8K+10m 4.0K+10m	から まで	2,170	B	〃	高さ不足
〃	〃	〃	〃	〃	0.0K+30m 4.0K+10m	から まで	津市藤方 津市垂水	から まで	3,970	工作物	1.2K+110m 1.2K+110m	から まで		A	〃	J R 橋梁 桁下高不足
〃	〃	〃	〃	右	0.0K+130m 1.8K+10m	から まで	津市高茶屋小森上野町 津市藤方	から まで	1,700	工作物	0.0K+130m 1.0K+10m	から まで	900	A	〃	堤防老朽化
〃	〃	〃	〃	〃	0.0K+130m 1.8K+10m	から まで	津市高茶屋小森上野町 津市藤方	から まで	1,700	工作物	1.0K+10m 1.8K+10m	から まで	800	B	〃	〃
〃	天神川	〃	〃	左	0.0K+0m 0.8K+150m	から まで	津市高茶屋小森上野町 津市高茶屋小森町	から まで	940	堤防断面 (流下能力)	0.0K+0m 0.8K+150m	から まで	940	B	〃	暫定堤防
〃	〃	〃	〃	右	0.0K+0m 1.8K+100m	から まで	津市高茶屋小森上野町 津市高茶屋小森町	から まで	1,910	堤防高 (流下能力)	0.0K+0m 0.8K+150m	から まで	960	B	〃	〃
〃	〃	〃	〃	〃	0.0K+0m 1.8K+100m	から まで	津市高茶屋小森上野町 津市高茶屋小森町	から まで	1,910	堤防高 (流下能力)	0.8K+150m 1.6K+0m	から まで	650	B	河土俵工	河積不足
〃	〃	〃	〃	〃	0.0K+0m 1.8K+100m	から まで	津市高茶屋小森上野町 津市高茶屋小森町	から まで	1,910	法崩れ すべり	1.6K+0m 1.8K+100m	から まで	300	A	杭打積土 俵 工	H6 実績有
〃	〃	〃	〃	左	1.0K+30m 2.4K+30m	から まで	津市高茶屋小森町 津市城山三丁目	から まで	1,400	堤防高 (流下能力)	1.0K+30m 1.0K+200m	から まで	170	B	積土俵工	暫定堤防
〃	〃	〃	〃	〃	1.0K+30m 2.4K+30m	から まで	津市高茶屋小森町 津市城山三丁目	から まで	1,400	堤防高 (流下能力)	1.0k+200m 2.4K+30m	から まで	1,230	B	〃	河積不足
〃	〃	〃	〃	〃	1.0K+30 2.4K+30m	から まで	津市高茶屋小森町 津市城山三丁目	から まで	1,400	工作物	1.0K+30m 1.0K+30m	から まで		B	〃	J R 橋梁 桁下高不足

水系名	河川名	担当水防 管理団体		重要水防区域指定区間					重要水防箇所						適 用
		指定 有無	名称	左右岸 の別	位置		地先名		延長 (m)	種別	位置		延長 (m)	評定	
相 川	天神川	有	津市	左	1. 0K+30m から 2. 4K+30m まで	津市高茶屋小森町 から 津市城山三丁目 まで		1,400	工作物	1. 0k+150m から 1. 0K+150m まで			B	積土俵土	町屋橋 桁下高不足
〃	〃	〃	〃	〃	1. 0K +30m から 2. 4K+30m まで	津市高茶屋小森町 から 津市城山三丁目 まで		1,400	工作物	1. 2K+30m から 1. 2K+30m まで			B	〃	天神橋 桁下高不足
〃	〃	〃	〃	〃	1. 0K +30m から 2. 4K+30m まで	津市高茶屋小森町 から 津市城山三丁目 まで		1,400	工作物	1. 2K+80m から 1. 2K+80m まで			B	〃	無名橋 桁下高不足
〃	〃	〃	〃	〃	1. 0K +30m から 2. 4K+30m まで	津市高茶屋小森町 から 津市城山三丁目 まで		1,400	工作物	1. 6K+0m から 1. 6K+0m まで			B	〃	無名橋 桁下高不足
岩田川	岩田川	〃	〃	〃	0. 4K+0m から 2. 5K+0m まで	津市港町 から 津市南新町 まで		2,500	工作物	1. 4K+30m から 1. 4K+30m まで			B	〃	岩田橋 桁下高不足
〃	〃	〃	〃	〃	0. 4K+0m から 2. 5K+0m まで	津市港町 から 津市南新町 まで		2,500	工作物	1. 8K+50m から 1. 8K+50m まで			B	〃	昭和橋 桁下高不足
〃	〃	〃	〃	〃	0. 4K+0m から 2. 5K+0m まで	津市港町 から 津市南新町 まで		2,500	工作物	2. 0K+130m から 2. 0K+130m まで			B	〃	修正橋 桁下高不足
〃	〃	〃	〃	〃	0. 4K+0m から 2. 5K+0m まで	津市港町 から 津市南新町 まで		2,500	工作物	2. 2K+180m から 2. 2K+180m まで			B	〃	J R 橋梁 桁下高不足
〃	〃	〃	〃	〃	0. 4K+0m から 2. 5K+0m まで	津市港町 から 津市南新町 まで		2,500	工作物	2. 2K+200m から 2. 2K+200m まで			B	〃	近鉄橋梁 桁下高不足
〃	〃	〃	〃	〃	4. 4K+150m から 5. 4K+130m まで	津市神戸 から 津市野田 まで		990	堤防高 (流下能力)	4. 4K+150m から 5. 4K+130m まで	990		B	〃	暫定堤防
〃	〃	〃	〃	〃	4. 4K+150m から 5. 4K+130m まで	津市神戸 から 津市野田 まで		990	工作物	4. 4K+150m から 4. 4K+150m まで			B	河土俵工	西村橋 桁下高不足
〃	〃	〃	〃	〃	4. 4K+150m から 5. 4K+130m まで	津市神戸 から 津市野田 まで		990	工作物	5. 4K+130m から 5. 4K+130m まで			B	杭打積土 俵 工	五々六橋 桁下高不足
〃	〃	〃	〃	右	4. 4K+160m から 5. 4K+130m まで	津市神戸 から 津市野田 まで		1,000	堤防高 (流下能力)	4. 4K+160m から 5. 4K+130 まで	1,000		B	積土俵土	暫定堤防
相 川	相 川	〃	〃	左	0. 0K+30m から 4. 0K+10m まで	津市藤方 から 津市垂水 まで		3,970	工作物	0. 0K+30m から 1. 0K+20m まで	1,010		A	積土俵土	堤防老朽化
〃	〃	〃	〃	〃	0. 0K+30m から 4. 0K+10m まで	津市藤方 から 津市垂水 まで		3,970	工作物	1. 2K+20m から 1. 8K+10m まで	790		B	〃	堤防老朽化
岩田川	岩田川	〃	〃	右	0. 0K+170m から 3. 2K+40m まで	津市柳山津興 から 津市神戸 まで		3,140	堤防高 (流下能力)	0. 0K+170m から 3. 2K+40m まで	3,140		B	積土俵工	河積不足
〃	〃	〃	〃	〃	0. 0K+170m から 3. 2K+40m まで	津市柳山津興 から 津市神戸 まで		3,140	工作物	2. 6K+10m から 2. 6k+10m まで			B	〃	励精橋 桁下高不足
〃	〃	〃	〃	〃	0. 0K+170m から 3. 2K+40m まで	津市柳山津興 から 津市神戸 まで		3,140	工作物	3. 0K+40m から 3. 0K+40m まで			B	積土俵工	一本橋 桁下高不足
〃	〃	〃	〃	左	0. 4K+0m から 2. 6K+0m まで	津市港町 から 津市南新町 まで		2,500	堤防高 (流下能力)	0. 4K+0m から 2. 6K+0m まで	2,500		B	〃	河積不足

水系名	河川名	担当水防管理団体		重要水防区域指定区間					重要水防箇所					適 用	
		指定有無	名称	左右岸の別	位置		地先名		延長(m)	種別	位置		延長(m)		評定
岩田川	岩田川	有	津市	〃	0.4K+0m から 2.6K+0m まで	津市港町 から 津市南新町 まで		2,500	工作物	0.4K+50m から 0.4K+50 まで			B	積土俵工	津興橋 桁下高不足
〃	〃	〃	〃	〃	0.4K+0m から 2.6K+0 まで	津市港町 から 津市南新町 まで		2,500	工作物	1.0K+20m から 1.0K+20m まで			B	〃	阿古木橋 桁下高不足

(久居地域)

水系名	河川名	担当水防 管理団体		重要水防区域指定区間						重要水防箇所						適 用
		指定 有無	名称	左右岸 の別	位置		地先名		延長 (m)	種別	位置		延長 (m)	評定	対策 水防工法	
雲出川	長野川	有	津市	左	0K-140m 5.6K+90m	から まで	津市庄田町 津市稲葉町	から まで	5,600	堤防高 (流下能力)	0K-140m 5.6K+90m	から まで	5,600	B	積土俵工	高さ不足
〃	〃	有	〃	右	0.2K+190m 6.2K+190m	から まで	津市一志町其倉 津市稲葉町	から まで	5,940	堤防高 (流下能力)	0.2K+190m 6.2K+190m	から まで	5,940	B	〃	高さ不足
〃	〃	有	〃	左	6.6K+100m 7.2K+0m	から まで	津市稲葉町 津市稲葉町	から まで	500	堤防高 (流下能力)	6.6K+100m 7.2K+0m	から まで	500	B	〃	高さ不足
〃	榊原川	有	〃	左	0K+0m 6.8K+150m	から まで	津市庄田町 津市榊原町	から まで	6,900	堤防高 (流下能力)	0K+0m 6.8K+150m	から まで	6,900	B	〃	暫定堤防
〃	〃	有	〃	右	0K+30m 8.0K+10m	から まで	津市庄田町 津市榊原町	から まで	7,970	堤防高 (流下能力)	0K+30m 8.0K+10m	から まで	7,970	B	〃	暫定堤防 高さ不足
〃	〃	有	〃	右	0K+30m 8.0K+10m	から まで	津市庄田町 津市榊原町	から まで	7,970	工作物	7.2K+70m 7.2K+70m	から まで		B	〃	花掛橋 河積阻害
〃	谷柚川	有	〃	左	1.0K+90m 1.4K+10m	から まで	津市榊原町 津市榊原町	から まで	320	堤防高 (流下能力)	1.0K+90m 1.4K+10m	から まで	320	B	〃	河積不足
〃	〃	有	〃	左	1.6K+170m 1.8K+110m	から まで	津市榊原町 津市榊原町	から まで	150	堤防高 (流下能力)	1.6K+170m 1.8K+110m	から まで	150	B	〃	河積不足
〃	〃	有	〃	左	1.6K+170m 1.8K+110m	から まで	津市榊原町 津市榊原町	から まで	150	工作物	1.8K+40m 1.8K+40m	から まで		B	〃	無名橋 河積阻害
〃	〃	有	〃	左	1.6K+170m 1.8K+110m	から まで	津市榊原町 津市榊原町	から まで	150	工作物	1.8K+40m 1.8K+40m	から まで		B	〃	無名橋 河積阻害

(芸濃地域)

水系名	河川名	担当水防 管理団体		重要水防区域指定区間						重要水防箇所						適 用
		指定 有無	名称	左右岸 の別	位置		地先名		延長 (m)	種別	位置		延長 (m)	評定	対策 水防工法	
中ノ川	中ノ川	無	津市	左	17.4K+0m 19.0K+170m	から まで	芸濃町林川原 芸濃町楠原	から まで	1,770	堤防高 (流下能力)	17.4K+0m 19.0K+170m	から まで	1,770	B	積土俵工	H5 実績有 河積不足
〃	〃	無	〃	左	17.4K+0m 19.0K+170m	から まで	芸濃町林川原 芸濃町楠原	から まで	1,770	工作物	17.4K+100m 17.4K+100m	から まで		B	〃	井堰 河積阻害
〃	〃	無	〃	左	17.4K+0m 19.0K+170m	から まで	芸濃町林川原 芸濃町楠原	から まで	1,770	工作物	18.2K+30m 18.2K+30m	から まで		B	〃	桁下高不足 奥山田橋
〃	〃	無	〃	右	17.4K+0m 18.2K+60m	から まで	芸濃町林川原 芸濃町林川原	から まで	870	堤防高 (流下能力)	17.4K+0m 18.2K+60m	から まで	870	B	〃	H5 実績有 河積不足
〃	〃	無	〃	右	19.0K+100m 19.0K+180m	から まで	芸濃町楠原 芸濃町楠原	から まで	80	堤防断面	19.0K+100m 19.0K+180m	から まで	80	B	〃	断面不足
〃	〃	無	〃	左	19.0K+190m 21.0K+0m	から まで	芸濃町楠原 芸濃町楠原	から まで	1,820	堤防断面	19.0K+190m 21.0K+0m	から まで	1,820	B	〃	断面不足
〃	〃	無	〃	左	19.0K+190m 21.0K+0m	から まで	芸濃町楠原 芸濃町楠原	から まで	1,820	工作物	19.4K+70m 19.4K+70m	から まで		B	〃	桁下高不足 無名橋
〃	〃	無	〃	左	19.0K+190m 21.0K+0m	から まで	芸濃町楠原 芸濃町楠原	から まで	1,820	工作物	19.6K+40m 19.6K+40m	から まで		B	〃	桁下高不足 無名橋
〃	〃	無	〃	左	19.0K+190m 21.0K+0m	から まで	芸濃町楠原 芸濃町楠原	から まで	1,820	工作物	19.6K+180m 19.6K+180m	から まで		B	〃	桁下高不足 無名橋
〃	〃	無	〃	左	19.0K+190m 21.0K+0m	から まで	芸濃町楠原 芸濃町楠原	から まで	1,820	工作物	20.2K+90m 20.2K+90m	から まで		B	〃	桁下高不足 無名橋
安濃川	安濃川	無	〃	左	13.4K+120m 15.6K+10m	から まで	芸濃町岡本 芸濃町椋本	から まで	2,150	堤防高 (流下能力)	13.4K+120m 15.6K+20m	から まで	2,150	B	〃	河積不足
〃	〃	無	〃	右	14.6K+20m 15.8K+160m	から まで	芸濃町北神山 芸濃町北神山	から まで	1,300	堤防高 (流下能力)	14.6K+20m 15.8K+160m	から まで	1,300	B	〃	河積不足
〃	〃	無	〃	右	14.6K+20m 15.8K+160m	から まで	芸濃町北神山 芸濃町北神山	から まで	1,300	工作物	15.6K+10m 15.6K+10m	から まで		B	〃	桁下高不足 北神山橋
〃	〃	無	〃	左	16.6K+80m 17.2K+110m	から まで	芸濃町椋本 芸濃町椋本	から まで	660	堤防高 (流下能力)	16.6K+80m 17.2K+110m	から まで	660	B	〃	高さ不足
〃	〃	無	津市	左	16.6K+80m 17.2K+110m	から まで	芸濃町椋本 芸濃町椋本	から まで	660	工作物	17.4K+140m 17.4K+140m	から まで		B	〃	河積阻害 井堰

(安濃地域)

水系名	河川名	担当水防 管理団体		重要水防区域指定区間						重要水防箇所						適 用
		指定 有無	名称	左右岸 の別	位置		地先名		延長 (m)	種別	位置		延長 (m)	評定	対策 水防工法	
安濃川	安濃川	無	津市	左	8. 8K+20m 13. 4K+120m	から まで	安濃町曾根 芸濃町岡本	から まで	4, 300	堤防高 (流下能力)	8. 8K+20m 13. 4K+120m	から まで	4, 300	B	積土俵工	河積不足
〃	〃	無	〃	右	8. 8K+50m 14. 6K+20m	から まで	安濃町曾根 安濃町戸島	から まで	6, 220	堤防高 (流下能力)	8. 8K+50m 14. 6K+20m	から まで	6, 220	B	〃	河積不足
〃	〃	無	〃	右	8. 8K+50m 14. 6K+20m	から まで	安濃町曾根 安濃町戸島	から まで	6, 220	工作物	10. 6K+80m 10. 6K+80m	から まで		B	〃	第三頭首工 河積阻害
〃	〃	無	〃	右	8. 8K+50m 14. 6K+20m	から まで	安濃町曾根 安濃町戸島	から まで	6, 220	工作物	13. 4K+20m 13. 4K+20m	から まで		B	〃	第三頭首工 河積阻害
〃	穴倉川	無	〃	左	1. 8K+10m 2. 8K+120m	から まで	安濃町妙法寺 安濃町連部	から まで	1, 130	堤防高 (流下能力)	1. 8K+10m 2. 8K+120m	から まで	1, 130	B	〃	河積不足
〃	〃	無	〃	左	1. 8K+10m 2. 8K+120m	から まで	安濃町妙法寺 安濃町連部	から まで	1, 130	工作物	2. 0K+30m 2. 0K+30m	から まで		B	〃	神社橋 桁下高不足
〃	〃	無	〃	左	1. 8K+10m 2. 8K+120m	から まで	安濃町妙法寺 安濃町連部	から まで	1, 130	工作物	2. 6K+130m 2. 6K+130m	から まで		B	〃	松嶋橋 桁下高不足
〃	〃	無	〃	右	1. 8K+20m 2. 8K+150m	から まで	安濃町妙法寺 安濃町連部	から まで	1, 120	堤防高 (流下能力)	1. 8K+20m 2. 8K+150m	から まで	1, 120	B	〃	河積不足

(一志地域)

水系名	河川名	担当水防管理団体		重要水防区域指定区間					重要水防箇所					適 用		
		指定有無	名称	左右岸の別	位置		地先名		延長(m)	種別	位置		延長(m)		評定	対策水防工法
雲出川	雲出川	有	津市	左	15. 8K+90m 16. 2K+20m	から まで	一志町大仰 一志町大仰	から まで	350	堤防高 (流下能力)	15. 8K+90m 16. 2K+20m	から まで	360	B	積土俵工	高さ不足
〃	〃	有	〃	右	16. 4K+210m 17. 4K+140m	から まで	一志町大仰 一志町大仰	から まで	1, 110	堤防高 (流下能力)	16. 4K+210m 17. 4K+140m	から まで	1, 100	A	〃	河積不足 H5. 9 実績有
〃	〃	有	〃	左	16. 8K+70m 17. 6K+80m	から まで	一志町片山 一志町大仰	から まで	790	堤防高 (流下能力)	16. 8K+70m 17. 6K+80m	から まで	790	B	〃	河積不足

水系名	河川名	担当水防 管理団体		重要水防区域指定区間					重要水防箇所						適 用	
		指定 有無	名称	左右岸 の別	位置		地先名		延長 (m)	種別	位置		延長 (m)	評定		対策 水防工法
雲出川	雲出川	有	津市	左	16.8K+70m 17.6K+80m	から まで	一志町片山 一志町大仰	から まで	790	工作物	17.0K+40m 17.0K+40m	から まで		B	積土俵工	河積阻害 片山橋
〃	〃	有	〃	左	16.8K+70m 17.6K+80m	から まで	一志町片山 一志町大仰	から まで	790	工作物	17.4K+130m 17.4K+130m	から まで		A	〃	S57.8 実績 有河積阻害 大仰橋
〃	〃	有	〃	右	19.4K+0m 19.8K+30m	から まで	一志町井生 一志町井生	から まで	420	法崩れ すべり	14.9K+0m 19.8K+30m	から まで	420	B	杭打積土俵 工	
〃	〃	有	〃	右	20.2K+190m 20.6K+110m	から まで	一志町井生 一志町井生	から まで	330	堤防高 (流下能力)	20.2K+190m 20.6K+110m	から まで	330	B	積土俵工	高さ不足
〃	〃	有	〃	右	20.2K+190m 20.6K+110m	から まで	一志町井生 一志町井生	から まで	330	工作物	20.2K+190m 20.2K+190m	から まで		B	〃	河積阻害 赤岩橋
〃	〃	有	〃	右	20.2K+190m 20.6K+110m	から まで	一志町井生 一志町井生	から まで	330	工作物	20.4K+100m 20.4K+100m	から まで		B	〃	河積阻害 大仰石橋頭 首工
〃	〃	有	〃	右	21.2K+50m 21.4K+90m	から まで	一志町井生 一志町井生	から まで	250	法崩れ すべり	21.2K+50m 21.4K+90m	から まで	250	B	杭打積土俵 工	
〃	波瀬川	有	〃	左	5.2K+0m 5.6K+80m	から まで	一志町井関 一志町井関	から まで	490	堤防高 (流下能力)	5.2K+0m 5.2K+150m	から まで	150	A	積土俵工	H 5 実績有 高さ不足
〃	〃	有	〃	左	5.2K+0m 5.6K+80m	から まで	一志町井関 一志町井関	から まで	490	法崩れ すべり	5.2K+150m 5.6K+80m	から まで	340	B	杭打積土俵 工	
〃	〃	有	〃	左	8.8K+50m 9.0K+40m	から まで	一志町下の世古 一志町下の世古	から まで	210	堤防高 (流下能力)	8.8K+50m 9.0K+40m	から まで	210	A	積土俵工	S57.9 実績 有 高さ不足
〃	〃	有	〃	左	8.8K+50m 9.0K+40m	から まで	一志町下の世古 一志町下の世古	から まで	210	工作物	8.8K+150m 8.8K+150m	から まで		B	〃	河積阻害 大橋
〃	〃	有	〃	左	8.8K+50m 9.0K+40m	から まで	一志町下の世古 一志町下の世古	から まで	210	工作物	8.8K+190m 8.8K+190m	から まで		B	〃	河積阻害 中縄手頭工
〃	〃	有	〃	右	9.2K+20m 9.4K+140m	から まで	一志町中村 一志町中村	から まで	310	水衝洗堀	9.2K+20m 9.4K+140m	から まで	310	B	木竹流工	
〃	〃	有	〃	右	9.2K+20m 9.4K+140m	から まで	一志町中村 一志町中村	から まで	310	工作物	9.4K+140m 9.4K+140m	から まで		B	積土俵工	河積阻害 車屋橋
〃	〃	有	〃	左	10.8K+70m 11.0K+60m	から まで	一志町野口 一志町野口	から まで	190	水衝洗堀	10.8K+170m 11.0K+60m	から まで	190	B	木竹流工	

水系名	河川名	担当水防管理団体		重要水防区域指定区間				重要水防箇所					適 用
		指定有無	名称	左右岸の別	位置	地先名	延長(m)	種別	位置	延長(m)	評定	対策水防工法	
雲出川	波瀬川	有	津市	左	10. 8K+70m から 11. 0K+60m まで	一志町野口 から 一志町野口 まで	190	工作物	10. 8K+170m から 10. 8K+170m まで		B	積土俵工	河積阻害 黒杭橋

(白山地域)

水系名	河川名	担当水防管理団体		重要水防区域指定区間				重要水防箇所					適 用
		指定有無	名称	左右岸の別	位置	地先名	延長(m)	種別	位置	延長(m)	評定	対策水防工法	
雲出川	雲出川	無	津市	右	27. 6K+90m から 27. 8K+190m まで	白山町南家城 から 白山町南家城 まで	330	堤防高 (流下能力)	27. 6K+90m から 27. 8K+190m まで	330	B	積土俵工	H4 実績有 暫定対策済 高さ不足
〃	〃	無	〃	右	27. 6K+90m から 27. 8K+190m まで	白山町南家城 から 白山町南家城 まで	330	工作物	27. 6K+180m から 27. 8K+180m まで		B	〃	家城橋 河積阻害
〃	大村川	無	〃	左	1. 8K+90m から 1. 8K+160m まで	白山町二本木 から 白山町二本木 まで	70	水衝洗掘	1. 8K+90m から 1. 8K+160m まで	70	A	木竹流工	
〃	〃	無	〃	左	1. 8K+90m から 1. 8K+160m まで	白山町二本木 から 白山町二本木 まで	70	工作物	1. 8K+90m から 1. 8K+90m まで		B	積土俵工	井堰 河積阻害
〃	〃	無	〃	左	4. 6K+170m から 5. 0K+10m まで	白山町二本木 から 白山町二本木 まで	240	水衝洗掘	4. 6K+170m から 5. 0K+10m まで	240	B	木竹流工	
〃	〃	無	〃	左	7. 4K+150m から 7. 6K+90m まで	白山町上ノ村 から 白山町上ノ村 まで	150	堤防高 (流下能力)	7. 4K+150m から 7. 6K+90m まで	150	A	積土俵工	高さ不足
〃	〃	無	〃	左	7. 4K+150m から 7. 6K+90m まで	白山町上ノ村 から 白山町上ノ村 まで	150	工作物	7. 4K+180m から 7. 6K+180m まで		B	〃	無名橋 桁下高不足
〃	〃	無	〃	左	7. 4K+150m から 7. 6K+90m まで	白山町上ノ村 から 白山町上ノ村 まで	150	工作物	7. 6K+10m から 7. 6K+10m まで		B	〃	寺前橋 桁下高不足
〃	〃	無	〃	右	7. 4K+180m から 7. 6K+100m まで	白山町上ノ村 から 白山町上ノ村 まで	110	水衝洗掘	7. 4K+180m から 7. 4K+100m まで	110	A	木竹流工	S57. 8 実績有 暫定対策済
〃	〃	無	〃	左	7. 8K+180m から 8. 0K+130m まで	白山町上ノ村 から 白山町上ノ村 まで	150	堤防高 (流下能力)	7. 8K+180m から 8. 0K+130m まで	150	A	積土俵工	高さ不足
〃	佐田川	無	〃	右	0. 4K+160m から 0. 6K+90m まで	白山町佐田 から 白山町佐田 まで	140	堤防高 (流下能力)	0. 4K+160m から 0. 6K+90m まで	140	A	〃	高さ不足
〃	〃	無	〃	左	1. 4K+80m から 1. 4K+180m まで	白山町佐田 から 白山町佐田 まで	100	堤防高 (流下能力)	1. 4K+80m から 1. 4K+180m まで	100	B	〃	S57. 8 実績有 暫定対策済 高さ不足

水系名	河川名	担当水防 管理団体		重要水防区域指定区間						重要水防箇所						適 用
		指定 有無	名称	左右岸 の別	位置		地先名		延長 (m)	種別	位置		延長 (m)	評定	対策 水防工法	
雲出川	佐田川	無	津市	左	1. 4K+80m 1. 4K+180m	から まで	白山町佐田 白山町佐田	から まで	100	工作物	1. 4K+120m 1. 4K+120m	から まで		B	積土俵工	無名橋 桁下高不足
〃	〃	無	〃	右	1. 4K+80m 1. 4K+180m	から まで	白山町佐田 白山町佐田	から まで	90	堤防高 (流下能力)	1. 4K+80m 1. 4K+180m	から まで	90	B	〃	高さ不足
〃	大広川	無	〃	左	0. 4K+160m 0. 6K+110m	から まで	白山町川口 白山町川口	から まで	140	堤防高 (流下能力)	0. 4K+160m 0. 6K+110m	から まで	140	B	〃	河積不足
〃	垣内川	無	〃	右	3. 6K+160m 4. 0K+50m	から まで	白山町八対野 白山町八対野	から まで	290	堤防高 (流下能力)	3. 6K+160m 4. 0K+50m	から まで	290	A	〃	高さ不足
〃	山田野川	無	〃	左	0. 8K+150m 1. 0K+160m	から まで	白山町山田野 白山町山田野	から まで	230	堤防高 (流下能力)	0. 8K+150m 1. 0K+160m	から まで	230	B	〃	高さ不足
〃	〃	無	〃	左	0. 8K+150m 1. 0K+160m	から まで	白山町山田野 白山町山田野	から まで	230	工作物	1. 0K+100m 1. 0K+100m	から まで		B	〃	小山田橋 桁下高不足
〃	〃	無	〃	右	0. 8K+150m 1. 0K+210m	から まで	白山町山田野 白山町山田野	から まで	240	水衝洗掘	0. 8K+150m 1. 0K+210m	から まで	240	B	木竹流工	高さ不足
〃	〃	無	〃	右	2. 0K+60m 2. 2K+0m	から まで	白山町山田野 白山町山田野	から まで	140	堤防高 (流下能力)	2. 0K+60m 2. 2K+0m	から まで	140	B	積土俵工	S57. 8 実績有 暫定対策済 河積不足
〃	〃	無	〃	右	2. 2K+10m 2. 4K+10m	から まで	白山町山田野 白山町山田野	から まで	190	水衝洗掘	2. 2K+10m 2. 4K+10m	から まで	190	B	木竹流工	S57. 8 実績有 暫定対策済
〃	〃	無	〃	右	2. 2K+10m 2. 4K+10m	から まで	白山町山田野 白山町山田野	から まで	190	工作物	2. 0K+120m 2. 0K+120m	から まで		B	積土俵工	上出橋 桁下高不足
〃	八対野川	無	〃	右	1. 6K+40m 1. 6K+130m	から まで	白山町八対野 白山町八対野	から まで	90	水衝洗掘	1. 6K+40m 1. 6K+130m	から まで	90	A	木竹流工	S57. 8 実績有 暫定対策済
〃	瀬戸谷川	無	〃	左	0K+0m 0. 2K+0m	から まで	白山町南家城 白山町南家城	から まで	210	堤防高 (流下能力)	0K+0m 0. 2K+0m	から まで	210	A	積土俵工	S57. 7 実績有 河積不足
〃	〃	無	〃	左	0K+0m 0. 2K+0m	から まで	白山町南家城 白山町南家城	から まで	210	工作物	0K+10m 0K+10m	から まで		B	〃	瀬戸谷橋 桁下高不足
〃	〃	無	〃	左	0K+0m 0. 2K+0m	から まで	白山町南家城 白山町南家城	から まで	210	工作物	0K+120m 0K+120m	から まで		B	〃	井堰 河積阻害
〃	〃	無	〃	左	0K+0m 0. 2K+0m	から まで	白山町南家城 白山町南家城	から まで	210	工作物	0K+130m 0K+130m	から まで		B	〃	JR 鉄橋 桁下高不足

水系名	河川名	担当水防 管理団体		重要水防区域指定区間					重要水防箇所						適 用	
		指定 有無	名称	左右岸 の別	位置		地先名		延長 (m)	種別	位置		延長 (m)	評定		対策 水防工法
雲出川	瀬戸谷川	無	津市	左	0K+0m 0.2K+0m	から まで	白山町南家城 白山町南家城	から まで	210	工作物	0K+150m 0K+150m	から まで		B	積土俵工	新瀬戸橋 桁下高不足
〃	〃	無	〃	右	0K+0m 0.2K+0m	から まで	白山町南家城 白山町南家城	から まで	200	堤防高 (流下能力)	0K+0m 0.2K+0m	から まで	200	A	〃	河積不足 S57.7 実績有
〃	藤川	無	〃	右	0K+90m 0.2K+180m	から まで	白山町南家城 白山町南家城	から まで	280	水衝洗掘	0K+90m 0.2K+180m	から まで	280	B	木竹流工	S57.8 実績有 暫定対策済
〃	〃	無	〃	右	4.2K+50m 4.6K+60m	から まで	白山町城立 白山町城立	から まで	410	水衝洗掘	4.2K+50m 4.6K+60m	から まで	410	B	〃	S57.8 実績有 暫定対策済
〃	〃	無	〃	右	4.2K+50m 4.6K+60m	から まで	白山町城立 白山町城立	から まで	410	工作物	4.4K+60m 4.4K+60m	から まで		B	積土俵工	無名橋 桁下高不足
〃	〃	無	〃	右	4.2K+50m 4.6K+60m	から まで	白山町城立 白山町城立	から まで	410	工作物	4.4K+170m 4.4K+170m	から まで		B	〃	無名橋 桁下高不足

(美杉地域)

水系名	河川名	担当水防 管理団体		重要水防区域指定区間						重要水防箇所						適 用
		指定 有無	名称	左右岸 の別	位置		地先名		延長 (m)	種別	位置		延長 (m)	評定	対策 水防工法	
雲出川	雲出川	無	津市	左	32.6K+130m 3.2K+70m	から まで	美杉町竹原 美杉町竹原	から まで	550	堤防高 (流下能力)	32.6K+130m 33.2K+70m	から まで	550	B	積土俵工	高さ不足
〃	〃	〃	〃	〃	32.6K+130m 33.2K+70m	から まで	美杉町竹原 美杉町竹原	から まで	550	工作物	32.6K+120m 32.6K+120m	から まで		A	〃	河積阻害 無名橋
〃	〃	〃	〃	〃	32.6K+130m 33.2K+70m	から まで	美杉町竹原 美杉町竹原	から まで	550	工作物	33.2K+20m 33.2K+20m	から まで		A	〃	河積阻害 千代橋
〃	〃	〃	〃	右	32.6K+120m 33.2K+70m	から まで	美杉町竹原 美杉町竹原	から まで	560	堤防高 (流下能力)	32.6K+120m 33.2K+70m	から まで	560	B	〃	高さ不足
〃	〃	〃	〃	〃	38.6K+90m 39.0K+30m	から まで	美杉町竹原 美杉町竹原	から まで	330	堤防高 (流下能力)	38.6K+90m 39.0K+30m	から まで	330	B	〃	高さ不足
〃	〃	〃	〃	〃	38.6K+90m 39.0K+30m	から まで	美杉町竹原 美杉町竹原	から まで	330	工作物	38.8K+120m 38.8K+120m			B	〃	河積阻害 立花橋
〃	〃	〃	〃	左	40.2K+10m 41.0K+10m	から まで	美杉町八知 美杉町八知	から まで	800	堤防高 (流下能力)	40.2K+10m 41.0K+10m		800	A	〃	高さ不足

水系名	河川名	担当水防 管理団体		重要水防区域指定区間						重要水防箇所						適 用
		指定 有無	名称	左右岸 の別	位置		地先名		延長 (m)	種別	位置		延長 (m)	評定	対策 水防工法	
雲出川	雲出川	無	津市	左	40.2K+10m 41.0K+10m	から まで	美杉町八知 美杉町八知	から まで	800	工作物	40.4K+170m 41.4K+170m	から まで		B	積土俵工	河積阻害 無名橋
〃	〃	〃	〃	〃	40.2K+10m 41.0K+10m	から まで	美杉町八知 美杉町八知	から まで	800	工作物	41.0K+0m 41.0K+0m	から まで		B	〃	河積阻害 棕田橋
〃	〃	〃	〃	〃	41.6K+110m 41.8K+20m	から まで	美杉町八知 美杉町八知	から まで	130	堤防高 (流下能力)	41.6K+110m 41.8K+20m	から まで	130	B	〃	高さ不足
〃	〃	〃	〃	右	41.6K+60m 41.8K+10m	から まで	美杉町八知 美杉町八知	から まで	130	堤防高 (流下能力)	41.6K+60m 41.8K+10m	から まで	130	B	〃	高さ不足
〃	〃	〃	〃	〃	41.6K+60m 41.8K+10m	から まで	美杉町八知 美杉町八知	から まで	130	工作物	41.6K+60m 41.6K+60m	から まで		B	〃	桁下高不足 万世橋
雲出川	雲出川	〃	〃	〃	42.0K+190m 43.0K+50m	から まで	美杉町八知 美杉町八知	から まで	820	法崩れ すべり	42.0K+190m 42.4K+140m	から まで	380	B	杭打積土 俵 工	
〃	〃	〃	〃	〃	42.0K+190m 43.0K+50m	から まで	美杉町八知 美杉町八知	から まで	820	堤防高 (流下能力)	42.4K+140m 43.0K+50m	から まで	440	B	積土俵工	高さ不足
〃	〃	〃	〃	左	52.6K+70m 52.6K+100m	から まで	美杉町川上 美杉町川上	から まで	30	堤防高 (流下能力)	52.6K+70m 52.6K+100m	から まで	30	A	〃	高さ不足
〃	八手俣川	〃	〃	〃	8.6K+100m 8.8K+180m	から まで	美杉町下之川 美杉町下之川	から まで	260	堤防高 (流下能力)	8.6K+100m 8.8K+180m	から まで	260	B	〃	高さ不足
〃	〃	〃	〃	〃	17.8K+90m 18.2K+50m	から まで	美杉町下多気 美杉町下多気	から まで	360	堤防高 (流下能力)	17.8K+90m 18.2K+50m	から まで	360	B	〃	高さ不足
〃	〃	〃	〃	右	18.0K+70m 18.4K+40m	から まで	美杉町下多気 美杉町下多気	から まで	380	堤防高 (流下能力)	18.0K+70m 18.4K+40m	から まで	380	B	〃	高さ不足
〃	〃	〃	〃	左	22.6K+120m 23.2K+0m	から まで	美杉町丹生俣 美杉町丹生俣	から まで	470	堤防高 (流下能力)	22.6K+120m 23.8K+170m	から まで	240	A	〃	河積不足
〃	〃	〃	〃	〃	22.6K+120m 23.2K+0m	から まで	美杉町丹生俣 美杉町丹生俣	から まで	470	堤防高 (流下能力)	22.8K+170m 23.2K+0m	から まで	230	B	〃	河積不足
〃	〃	〃	〃	〃	22.6K+120m 23.2K+0m	から まで	美杉町丹生俣 美杉町丹生俣	から まで	470	工作物	22.6K+160m 22.6K+160m	から まで		A	〃	河積阻害 無名橋
〃	〃	〃	〃	〃	22.6K+120m 23.2K+0m	から まで	美杉町丹生俣 美杉町丹生俣	から まで	470	工作物	22.8K+0m 22.8K+0m	から まで		A	〃	河積阻害
〃	〃	〃	〃	〃	22.6K+120m 23.2K+0m	から まで	美杉町丹生俣 美杉町丹生俣	から まで	470	工作物	22.8K+50m 22.8K+50m	から まで		A	〃	河積阻害 無名橋

水系名	河川名	担当水防管理団体		重要水防区域指定区間					重要水防箇所						適 用	
		指定有無	名称	左右岸の別	位置		地先名		延長(m)	種別	位置		延長(m)	評定		対策水防工法
雲出川	八手俣川	無	津市	左	22. 6K+120m 23. 2K+0m	から まで	美杉町丹生俣 美杉町丹生俣	から まで	470	工作物	22. 8K+160m 22. 8K+160m	から まで		A	積土俵工	河積阻害 無名橋
〃	〃	〃	〃	〃	22. 6K+120m 23. 2K+0m	から まで	美杉町丹生俣 美杉町丹生俣	から まで	470	工作物	23. 0K+50m 23. 0K+50m	から まで		B	〃	河積阻害 無名橋
〃	〃	〃	〃	右	22. 6K+170m 23. 0K+60m	から まで	美杉町丹生俣 美杉町丹生俣	から まで	310	堤防高 (流下能力)	22. 6K+170m 22. 8K+170m	から まで	200	A	〃	河積不足
〃	〃	〃	〃	〃	22. 6K+170m 23. 2K+60m	から まで	美杉町丹生俣 美杉町丹生俣	から まで	310	堤防高 (流下能力)	22. 8K+170m 23. 0K+60m	から まで	110	B	〃	河積不足
〃	白口川	〃	〃	左	0K+0m 0. 4K+0m	から まで	美杉町下多気 美杉町下多気	から まで	400	堤防高 (流下能力)	0K+0m 0. 4K+0m	から まで	400	B	〃	河積不足
〃	〃	〃	〃	〃	0K+0m 0. 4K+0m	から まで	美杉町下多気 美杉町下多気	から まで	400	工作物	0K+70m 0K+70m	から まで		B	〃	河積阻害 無名橋
〃	〃	〃	〃	〃	0K+0m 0. 4K+0m	から まで	美杉町下多気 美杉町下多気	から まで	400	工作物	0K+110m 0K+110m	から まで		B	〃	河積阻害 無名橋
〃	〃	〃	〃	〃	0K+0m 0. 4K+0m	から まで	美杉町下多気 美杉町下多気	から まで	400	工作物	0. 2K+40m 0. 2K+40m	から まで		B	〃	河積阻害 無名橋
〃	〃	〃	〃	〃	0K+0m 0. 4K+0m	から まで	美杉町下多気 美杉町下多気	から まで	400	工作物	0. 2K+120m 0. 2K+120m	から まで		B	〃	河積阻害 無名橋
〃	〃	〃	〃	右	0K+0m 0. 4K+0m	から まで	美杉町下多気 美杉町下多気	から まで	400	堤防高 (流下能力)	0K+0m 0. 4K+0m	から まで	400	B	〃	河積不足
淀 川	名張川	〃	〃	〃	46. 8K+150m 47. 8K+150m	から まで	美杉町太郎生 美杉町太郎生	から まで	980	堤防高 (流下能力)	46. 8K+150m 47. 8K+150m	から まで	980	B	〃	高さ不足
〃	〃	〃	〃	左	47. 4K+120m 47. 6K+10m	から まで	美杉町太郎生 美杉町太郎生	から まで	90	堤防高 (流下能力)	47. 4K+120m 47. 6K+10m	から まで	90	B	〃	高さ不足
〃	〃	〃	〃	〃	47. 4K+120m 47. 6K+10m	から まで	美杉町太郎生 美杉町太郎生	から まで	90	工作物	47. 6K+10m 47. 6K+10m	から まで		B	〃	桁下高不足 登 橋

＜海岸＞

土木 コード	区 域 番 号	箇 所 番 号	海岸名	建設 港湾の 別	担当水防 管理団体		重要水防区域指定区間					重要水防箇所					適 用
					指定 有無	名称	位置		地先名		延長 (m)	種別	位置		延長 (m)	評定	
24	1	1	千里 地区海岸	建	無	津市	+0m から +1,530m まで	津市河芸町京千里 から 津市河芸町京千里 まで	1,530	工作物	+0m から +1,530m まで	1,530	B	積土俵工	堤防老朽化		
24	2	1	上野 地区海岸	建	無	〃	+0m から +1,770m まで	津市河芸町上野 から 津市河芸町中別保 まで	1,770	工作物	+0m から +1,770m まで	1,770	B	〃	堤防老朽化		
24	3	1	白塚 地区海岸	建	無	〃	+0m から +470m まで	津市河芸町影重 から 津市河芸町影重 まで	470	工作物	+0m から +470m まで	470	B	〃	堤防老朽化		
24	4	1	白塚 地区海岸	建	有	〃	+470m から +940m まで	津市白塚町 から 津市白塚町 まで	470	工作物	+470m から +940m まで	470	B	〃	堤防老朽化		
24	5	1	栗真 地区海岸	建	有	〃	+0m から +1,210m まで	津市白塚町 から 津市栗真町屋町 まで	1,210	法崩れ すべり	+0m から +1,210m まで	1,210	B	杭打積土 俵 工	堤防老朽化		
24	6	1	河芸 地区海岸	港	有	〃	+0m から +1,820m まで	津市栗真町屋町 から 津市江戸橋三丁目 まで	1,820	工作物 (老朽化)	+0m から +1,820m まで	1,820	B	〃	堤防老朽化		
24	7	1	松本崎 地区海岸	港	有	〃	+0m から +200m まで	津市島崎町 から 津市島崎町 まで	200	工作物 (老朽化)	+0m から +200m まで	200	B	〃	堤防老朽化		
24	8	1	中河原・乙部 地区海岸	港	有	〃	+0m から +2,190m まで	津市高洲町 から 津市港町 まで	2,190	工作物 (老朽化)	+0m から +2,190m まで	(1,180) 2,190	B	〃	堤防老朽化		
24	9	2	中河原・乙部 地区海岸	港	有	〃	+0m から +2,190m まで	津市高洲町 から 津市港町 まで	2,190	浸 食	+460m から +1,640m まで	1,180	A	〃	堤防老朽化		
24	10	1	阿漕・藤枝・米津 地区海岸	港	有	〃	+0m から +3,290m まで	津市柳山津興 から 津市藤方 まで	3,290	工作物 (老朽化)	+0m から +3,290m まで	3,290	B	〃	堤防老朽化		
小 計					10 区間				12,950		10 箇所	(1,180) 14,130	重要度 A = 1 箇所 重要度 B = 9 箇所		1,180m (1,180m) 12,950m		

20 急傾斜地崩壊危険箇所（建設部）

《自然がけ》

（津地域）

箇所 番号	箇所名	位置		地形			人家戸数 (戸)	公共施設
		大字	小字	傾斜度 (度)	延長 (m)	高さ (m)		
1100408	川北出屋	大里川地町	北傳	45	420	12	5	有り
1100409	山室	大里山室町	東谷	47	160	5	11	有り
1100410	東田端東	一身田豊野	東田端	34	270	20	7	有り
1100411	東田端西	一身田豊野	西田端	41	160	23	5	有り
1100412	谷里	一身田豊野	谷里	32	150	23	8	有り
1100413	今井	一身田豊野	今井	32	160	19	6	有り
1100414	上津部田	一身田上津部田	リノ坪	36	220	11	5	有り
1100415	広明 1	広明町		39	140	12	5	有り
1100416	広明 2	広明町		74	280	5	5	有り
1100417	広明 3	広明町		56	100	6	5	有り
1100418	栄町	栄町 1 丁目		30	160	11	10	
1100419	上浜 6 丁目	上浜 6 丁目		31	105	6	5	有り
1100420	観音寺	観音寺町	橋之内	32	280	9	5	
1100421	西出東	渋見町	西出	39	170	8	1	有り
1100422	桐山	河辺町	門脇	43	130	10	11	有り
1100423	前出	河辺町	桐山	51	225	9	5	有り
1100424	谷	河辺町	前出	63	165	10	5	有り
1100425	垂水 1	垂水	門田	48	630	12	5	有り
1100426	垂水 2	垂水	上屋敷	31	220	15	14	有り
1100427	小森上野 1	城山 2 丁目		34	150	6	8	有り
1100428	小森上野 2	高茶屋小森上野	中野山	47	350	13	6	有り
1100429	野田	野田	柳谷	30	140	12	11	有り
1100430	長谷場 1	片田長谷場町	青ノリ	33	225	10	19	
1100431	長谷場 2	片田長谷場町	角ド	49	125	14	6	
1100432	産品	産品	宮ノ前	40	100	17	5	有り
1100433	分部	分部	宮ノ谷	30	175	8	5	有り
1100434	山垣内	分部	赤坂	30	78	10	5	有り
1100435	長谷	片田長谷町	滝谷	34	210	17	5	有り
1100436	志袋	片田志袋町	門	32	200	19	10	有り
1100437	井戸	片田井戸町	里前	30	450	14	11	有り
1100438	片田	片田久保町	下谷	35	105	30	6	有り
1100439	久保	片田久保町	宮ノ腰	30	80	26	5	有り
1100440	薬王子	片田薬王寺町	里中	38	130	35	6	有り
1100441	里中 2	片田薬王寺町	里中	32	100	22	25	有り
1100442	石川垣内	野田	竜ヶ鼻	30	180	8	10	有り
1102294	西川原	大里山室町	西川原	37	400	12	8	
1102295	松田	大里川北町	松田	33	130	12	6	有り
1102296	岡崎	大里窪田町	菅谷	35	80	14	5	
1102299	里ノ上	高茶屋 1 丁目	里ノ上	30	350	15	13	有り
1102300	里ノ上	高茶屋 1 丁目	里ノ上	30	300	16	17	有り
1102301	里の上	高茶屋 3 丁目	里ノ上	50	125	11	5	有り

箇所 番号	箇所名	位置		地形			人家戸数 (戸)	公共施設
		大字	小字	傾斜度 (度)	延長 (m)	高さ (m)		
1102625	大里川北Ⅰ-1	大里川北町	西組	60	110	12	6	
1102626	一身田大古曾Ⅰ-1	一身田大古曾	津西病院	45	150	5	24	有り
1102627	一身田豊野Ⅰ-3	一身田豊野	津西短大	35	140	13	0	有り
1102628	一身田豊野Ⅰ-6	一身田豊野	高田短大	40	80	11	5	有り
1102629	一身田豊野Ⅰ-7	一身田豊野	豊野団地	40	60	10	0	有り
1102630	河辺Ⅰ-3	河辺町	大川学園	30	40	10	0	有り
1102631	分部Ⅰ-1	分部	山垣内	50	180	13	5	有り
1102632	長岡Ⅰ-2	渋見町	津公園 西団地	40	180	10	19	有り
1102633	長岡Ⅰ-3	渋見町	つつじが 丘団地	30	150	12	6	
1102634	渋見Ⅰ-2	観音寺町		45	130	9	10	有り
1102635	広明Ⅰ-1	広明町		35	280	10	17	有り
1102636	上浜Ⅰ-1	上浜町6丁目		40	170	10	15	有り
1102637	大谷Ⅰ-1	大谷町		55	120	14	7	有り
1102638	片田長谷Ⅰ-1	片田長谷町	老人ホーム	40	140	12	73	有り
1102639	片田長谷Ⅰ-2	片田長谷町	長谷山 学園	45	80	7	26	有り
1102640	産品Ⅰ-1	産品		30	250	7	0	有り
1102641	分部Ⅰ-2	分部	十王	40	130	11	0	
1102642	殿村Ⅰ-1	殿村		55	190	10	4	有り
1102643	小舟Ⅰ-1	小舟	殿舟団地	55	80	12	5	有り
1102644	鳥居Ⅰ-1	鳥居町		55	30	12	0	有り
1102645	鳥居Ⅰ-2	鳥居町		45	130	14	3	有り
1102646	片田久保Ⅰ-1	片田久保町		50	260	12	14	有り
1102647	片田Ⅰ-1	片田町		40	300	20	21	有り
1102648	片田久保Ⅰ-2	片田久保町		40	300	24	8	有り
1102649	片田薬王寺Ⅰ-1	片田薬王寺町		45	70	26	0	有り
1102650	片田Ⅰ-2	片田町		45	110	27	6	有り
1102651	片田志袋Ⅰ-2	片田志袋団地		45	70	16	6	有り
1102652	泉ヶ丘Ⅰ-1	泉ヶ丘団地		35	80	13	6	有り
1102653	片田田中Ⅰ-1	片田田中町		35	30	17	0	有り
1102654	片田井戸Ⅰ-1	片田井戸町		30	110	21	0	有り
1102655	半田Ⅰ-1	半田		30	40	11	0	有り
1102656	半田Ⅰ-2	半田		45	120	10	1	有り
1102657	半田Ⅰ-3	半田		30	110	14	9	有り
1102658	垂水Ⅰ-1	垂水		35	190	8	19	有り
1102659	垂水Ⅰ-3	垂水		30	120	10	15	有り
1102660	垂水Ⅰ-4	垂水		40	110	10	5	有り
1102661	高野尾Ⅰ-1	豊里ネオポリス		30	110	6	0	有り
1102662	高野尾Ⅰ-3	豊里ネオポリス		40	50	14	0	有り
1102663	高野尾Ⅰ-4	豊里ネオポリス		35	230	9	11	
1102664	高野尾Ⅰ-5	豊里ネオポリス		30	180	7	9	有り
1102665	高野尾Ⅰ-6	豊里ネオポリス		45	100	9	5	有り
1102666	大里野田Ⅰ-1	大里野田		45	80	11	0	有り
1102667	大里睦合Ⅰ-1	大里睦合町	西睦合	45	130	6	2	有り

箇所 番号	箇所名	位置		地形			人家戸数 (戸)	公共施設
		大字	小字	傾斜度 (度)	延長 (m)	高さ (m)		
2100331	大里川北Ⅱ-1	大里川北町	出屋	40	70	13	2	有り
2100332	大里川北Ⅱ-2	大里川北町	出屋	60	40	18	1	有り
2100333	大里川北Ⅱ-3	大里川北町		40	50	9	1	
2100334	大里川北Ⅱ-4	大里川北町	東組	50	100	8	3	
2100335	大里川北Ⅱ-5	大里川北町	小北山	45	30	11	1	
2100336	一身田豊野Ⅱ-1	一身田豊野		50	30	8	1	有り
2100337	一身田豊野Ⅱ-2	豊野団地		50	60	12	3	有り
2100338	一身田豊野Ⅱ-3	豊野団地		30	70	6	2	有り
2100339	一身田豊野Ⅱ-4	豊野団地		90	110	9	2	
2100340	一身田豊野Ⅱ-5	豊野団地		55	50	8	1	有り
2100341	一身田豊野Ⅱ-6	一身田豊野		45	40	21	1	有り
2100342	河辺Ⅱ-1	津西ハイタウン		40	40	15	2	有り
2100343	河辺Ⅱ-2	河辺町		40	120	7	1	
2100344	分部Ⅱ-1	分部	山垣内	40	40	10	2	有り
2100345	分部Ⅱ-2	分部	山垣内	45	80	15	1	有り
2100346	分部Ⅱ-3	分部	山垣内	50	120	7	4	有り
2100347	分部Ⅱ-4	分部	山垣内	35	20	10	1	有り
2100348	洪見Ⅱ-2			35	100	9	4	
2100349	観音寺Ⅱ-1	津公園団地		50	60	9	3	有り
2100350	上浜Ⅱ-1	上浜6丁目		60	30	7	1	
2100351	片田長谷Ⅱ-1	片田長谷町		50	80	11	2	
2100352	片田志袋Ⅱ-1	片田志袋町		55	90	7	3	
2100353	分部Ⅱ-6	分部	殿舟団地	60	70	10	2	有り
2100354	片田志袋Ⅱ-2	片田志袋町		40	30	7	1	
2100356	片田薬王寺Ⅱ-1	片田薬王寺町		85	150	15	2	有り
2100357	片田薬王寺Ⅱ-2	片田薬王寺町		45	70	20	2	有り
2100358	片田薬王寺Ⅱ-3	片田薬王寺町		35	80	20	3	
2100359	片田久保Ⅱ-1	片田久保町		90	40	25	1	有り
2100360	片田志袋Ⅱ-3	片田志袋町		45	140	14	3	
2100361	片田志袋Ⅱ-4	片田志袋町		45	90	8	2	有り
2100362	片田志袋Ⅱ-5	片田志袋町		45	40	15	2	有り
2100363	片田志袋Ⅱ-6	片田志袋町		55	110	10	3	有り
2100364	片田志袋Ⅱ-7	片田志袋町		55	80	15	2	有り
2100365	野田Ⅱ-1	野田		35	60	11	3	有り
2100366	神戸Ⅱ-1	神戸		45	70	14	2	有り
2100367	半田Ⅱ-1	半田		40	50	14	1	有り
2100368	半田Ⅱ-2	半田		40	90	12	4	有り
2100369	半田Ⅱ-3	半田	高松山団地	35	60	12	2	有り
2100370	垂水Ⅱ-1	垂水		40	50	14	2	
2100371	垂水Ⅱ-2	垂水		45	40	15	2	
2100372	垂水Ⅱ-3	垂水		45	30	8	1	
2100373	垂水Ⅱ-4	垂水		40	30	11	1	有り
2100374	高茶屋Ⅱ-1	高茶屋2丁目		40	150	8	3	有り
2100375	城山Ⅱ-1	城山1丁目		40	50	9	4	有り
2100376	高野尾Ⅱ-1	豊里ネオポリス		45	70	6	3	有り
2100377	高野尾Ⅱ-2	高野尾町	北山	80	50	5	1	有り

箇所番号	箇所名	位置		地形			人家戸数 (戸)	公共施設
		大字	小字	傾斜度 (度)	延長 (m)	高さ (m)		
2100378	高野尾Ⅱ-3	豊里ネオボリス		45	60	15	3	有り
2100379	高野尾Ⅱ-4	高野尾町	里	30	90	12	3	有り
2100380	高野尾Ⅱ-5	高野尾町	里	35	80	6	2	
2100381	高野尾Ⅱ-6	高野尾町	中町	50	80	6	3	有り
2100382	大里野田Ⅱ-1	大里野田町		80	50	5	1	
2100383	里川北Ⅱ-6	大里川北町	西組	65	60	11	1	有り

(久居地域)

箇所番号	箇所名	位置		地形			人家戸数 (戸)	公共施設
		大字	小字	傾斜度 (度)	延長 (m)	高さ (m)		
1100522	新家町	新家町	己改	30	130	9	5	有り
1100523	東鷹跡町	久居東鷹跡町		30	20	6	5	
1100524	西浦	久居元町	西浦	50	180	11	3	
1100525	西鷹跡町	久居西鷹跡町		35	120	10	3	
1100526	戸木町 1	戸木町	久保屋敷	50	90	8	6	有り
1100527	戸木町 2	戸木町	高川原	60	340	10	9	有り
1100528	森町 1	森町	加村	30	100	10	6	
1100529	一色	久居一色町	上垣内	30	200	13	6	
1100530	森町 2	森町	加村	30	120	10	6	
1100531	北出	稲葉町	北出	40	240	30	8	有り
1100532	下稲葉	稲葉町	稲初垣内	40	320	30	9	有り
1100533	中村	中村町	前山	50	620	50	26	有り
1100534	大鳥	大鳥町	川岸	80	160	7	5	
1100535	下村	榑原町	丸ヶ	80	100	5	5	
1100536	丸ヶ谷 1	榑原町	丸垣内	50	300	30	9	有り
1100537	丸ヶ谷 2	榑原町	丸垣内	50	70	25	8	有り
1100538	花掛 1	榑原町	花掛	50	240	50	7	有り
1100539	西出	榑原町	西出	45	120	5	5	有り
1100540	花掛 2	榑原町	花掛	35	270	30	5	有り
1100542	古井谷 1	榑原町	古井谷	50	280	15	31	有り
1100543	的場	榑原町	的場	40	80	6	5	有り
1100544	古井谷 2	榑原町	古井谷	35	200	20	5	有り
1100545	古井谷 3	榑原町	古井谷	35	220	30	5	有り
1100546	下安子	榑原町	下安子	40	170	60	11	有り
1100547	上安子	榑原町	上安子	35	120	40	7	有り
1100548	中ノ山	榑原町	中ノ山	40	100	45	5	
1100549	坂井	榑原町	坂井	35	160	27	10	有り
1100550	一の坂 1	榑原町	一の坂	50	320	15	10	有り
1100551	一の坂 2	榑原町	一の坂	30	180	15	5	有り
1100552	一の坂 3	榑原町	一の坂	35	100	12	5	
1100553	上垣内	榑原町	上垣内	40	155	10	5	有り
1100554	下垣内 1	榑原町	下垣内	45	170	40	5	有り
1100555	下垣内 2	榑原町	下垣内	45	200	30	10	有り
1100556	里 1	榑原町	里	40	200	20	8	有り
1100557	里 2	榑原町	里	45	210	25	8	有り

箇所 番号	箇所名	位置		地形			人家戸数 (戸)	公共施設
		大字	小字	傾斜度 (度)	延長 (m)	高さ (m)		
1100558	谷杣	榑原町	上山	40	180	10	5	有り
1100559	八知山 1	榑原町	八知山	35	150	20	5	有り
1100560	八知山 2	榑原町	八知山	45	230	40	5	有り
1102306	山の越	榑原町	山ノ越	35	180	20	7	有り
1102707	榑原 13	榑原町		50	220	26	0	
1102708	稲葉 1	稲葉町		50	300	48	0	
1102709	榑原 14	榑原町		50	150	16	0	
1102710	稲葉 3	稲葉町		50	130	18	0	
1102711	榑原 17	榑原町	秋露台	60	70	18	0	有り
1102712	榑原 25	榑原町		70	260	34	7	有り
1102713	榑原 26	榑原町		70	50	22	5	
1102714	榑原 33	榑原町		70	190	56	5	有り
1102715	榑原 39	榑原町		60	260	30	6	有り
1102716	榑原 41	榑原町		60	200	26	0	
1102717	榑原 44	榑原町		60	120	50	1	
1102718	榑原 45	榑原町		60	180	40	1	
1102719	榑原 46	榑原町		60	170	54	5	
1102720	榑原 47	榑原町		70	430	22	20	
1102721	稲葉 5	稲葉町		70	120	28	7	
1102722	大鳥 2	大鳥町		50	290	64	0	有り
1102723	大鳥 3	大鳥町		60	250	22	2	有り
1102724	大鳥 4	大鳥町		70	90	34	8	
1102725	庄田 3	庄田町		60	140	15	4	有り
1102726	庄田 4	庄田町		45	270	20	12	
1102727	牧町	牧町		45	80	12	5	
2100473	榑原 1	榑原町	平谷	40	90	42	2	有り
2100474	榑原 2	榑原町	平谷	50	160	42	3	有り
2100475	榑原 3	榑原町	安小谷	45	80	64	3	有り
2100476	榑原 4	榑原町		50	70	110	1	有り
2100477	榑原 5	榑原町		45	190	82	3	有り
2100478	榑原 6	榑原町		40	120	56	2	有り
2100479	榑原 7	榑原町		45	70	44	3	有り
2100480	榑原 8	榑原町		60	80	22	2	有り
2100481	榑原 9	榑原町		60	70	32	1	有り
2100482	榑原 10	榑原町		60	150	66	1	
2100483	榑原 11	榑原町		40	230	12	2	
2100484	榑原 12	榑原町		40	160	44	2	
2100485	稲葉 2	稲葉町		70	230	15	3	
2100486	稲葉 4	稲葉町		40	170	10	1	
2100487	榑原 15	榑原町		60	40	12	1	
2100488	榑原 16	榑原町		40	50	12	1	有り
2100489	榑原 19	榑原町		50	120	22	2	有り
2100490	榑原 20	榑原町		60	30	14	1	有り
2100491	榑原 21	榑原町		70	70	12	1	有り
2100492	榑原 22	榑原町		70	90	16	1	有り
2100493	榑原 23	榑原町		70	120	52	2	有り

箇所 番号	箇所名	位置		地形			人家戸数 (戸)	公共施設
		大字	小字	傾斜度 (度)	延長 (m)	高さ (m)		
2100494	榑原 24	榑原町		80	160	36	2	有り
2100495	榑原 27	榑原町		80	170	54	2	有り
2100496	榑原 28	榑原町		60	180	54	2	有り
2100497	榑原 29	榑原町		70	140	48	1	有り
2100498	榑原 30	榑原町		70	130	20	2	有り
2100499	榑原 31	榑原町		70	80	40	4	有り
2100500	榑原 32	榑原町		60	140	58	2	有り
2100501	榑原 35	榑原町		70	110	40	2	
2100502	榑原 36	榑原町		60	130	8	2	
2100503	榑原 37	榑原町		60	180	30	1	有り
2100504	榑原 38	榑原町		80	120	24	1	
2100505	榑原 40	榑原町		60	110	32	2	有り
2100506	榑原 42	榑原町		60	90	14	1	有り
2100507	榑原 43	榑原町		70	110	40	1	
2100508	榑原 48	榑原町		40	180	6	2	
2100509	榑原 49	榑原町		70	170	68	4	有り
2100510	一色 2	一色町		60	80	24	1	有り
2100511	森町 3	森町		70	200	12	4	
2100512	相川 1	久居相川町		50	120	6	3	
2100513	森町 4	森町		30	60	6	3	
2100514	中村 2	中村町		60	50	16	4	有り
2100515	中村 3	中村町		70	100	48	3	有り
2100516	庄田 1	庄田町		50	90	44	1	有り
2100517	庄田 2	庄田町		80	110	52	3	有り
2100518	庄田 5	庄田町		85	40	30	1	
2100519	川方	牧町		70	110	12	4	

(河芸地域)

箇所 番号	箇所名	位置		地形			人家戸数 (戸)	公共施設
		大字	小字	傾斜度 (度)	延長 (m)	高さ (m)		
1100443	三行 1	三行	里中	35	200	10	10	有り
1100445	久知野	上野	上野垣内	35	80	5	6	有り
1100446	上野 1	上野	上野垣内	30	230	5	15	有り
1100447	上野 2	上野	藤ノ木	35	60	10	19	有り
1100448	上野 3	上野	仁王縄手	35	330	15	5	
1100449	上野 4	上野	酒屋垣内	35	100	15	8	有り
1100450	浜田	浜田	東垣内	30	300	8	10	有り
1100451	赤部 1	赤部	里	40	80	5	6	有り
1100452	赤部 2	赤部	里	50	50	6	5	有り
1100453	北黒田 1	北黒田	堤谷	35	180	5	5	
1100454	北墨田 2	北黒田	宗田	30	170	8	8	
1100455	南墨田 1	南黒田	登里	30	370	6	6	有り
1100456	南墨田 2	南黒田	河戸	35	160	7	10	有り
1100457	南墨田 3	南黒田	桶廻	35	270	7	18	有り
1100458	千里ヶ丘 1	千里ヶ丘		45	140	6	8	有り

箇所 番号	箇所名	位置		地形			人家戸数 (戸)	公共施設
		大字	小字	傾斜度 (度)	延長 (m)	高さ (m)		
1100459	千里ヶ丘 2	千里ヶ丘		45	140	8	8	有り
1100460	千里ヶ丘 3	千里ヶ丘		48	180	8	15	有り
1102302	南墨田	南黒田		40	200	5	14	有り
1102668	北黒田Ⅰ-1	北黒田		50	70	5	6	
1102669	南黒田Ⅰ-1	南黒田		40	160	6	7	有り
1102670	久知野Ⅰ-1	久知野		50	80	11	0	有り
1102671	上野Ⅰ-1	上野		60	80	21	7	有り
1102672	浜田Ⅰ-1	浜田		40	70	9	33	
1102673	南黒田Ⅰ-2	南黒田		60	170	11	6	有り
2100384	三行Ⅱ-1	三行		40	40	19	2	有り
2100385	三行Ⅱ-3	三行		40	30	11	1	有り
2100386	三行Ⅱ-4	三行		40	110	20	4	
2100387	南黒田Ⅱ-1	南黒田		60	160	7	4	有り
2100388	南黒田Ⅱ-2	南黒田		40	55	13	3	有り
2100389	北黒田Ⅱ-1	北黒田		40	50	6	2	
2100390	北黒田Ⅱ-2	北黒田		60	75	9	1	
2100391	南黒田Ⅱ-3	南黒田		50	60	5	1	有り
2100392	南黒田Ⅱ-4	南黒田		40	100	11	4	有り
2100393	北黒田Ⅱ-3	北黒田		50	25	10	1	有り
2100394	南黒田Ⅱ-5	南黒田		50	70	10	3	有り
2100395	南黒田Ⅱ-6	南黒田		60	30	5	1	有り

(芸濃地域)

箇所 番号	箇所名	位置		地形			人家戸数 (戸)	公共施設
		大字	小字	傾斜度 (度)	延長 (m)	高さ (m)		
1100461	楠原	楠原		40	190	5	9	有り
1100462	川原	林	川原	40	110	6	16	有り
1100463	林	林		35	300	15	24	有り
1100464	岩原	棕本	岩原	40	200	6	10	
1100466	東岡本	岡本	東岡本	30	170	8	2	
1100467	萩野	萩野		30	170	7	6	
1100468	新町	棕本	新町	30	150	9	10	
1100469	多門	多門		45	120	15	8	
1100470	小野平	小野平		35	30	9	5	
1100471	南山	雲林院	南山	40	80	7	5	
1100472	市場	雲林院	市場	35	130	8	6	
1100473	忍田	忍田		35	200	20	28	有り
1100474	宝並	河内	宝並	35	150	20	17	有り
1100475	宝並	河内	宝並	50	180	15	9	
1100476	下垣内	河内	下ノ垣内	38	360	20	25	有り
1100477	落合	河内	落合	40	130	25	7	有り
1100478	北畑	河内	北畑	40	150	12	8	有り
1100479	六呂屋	河内	六呂屋	40	280	20	6	有り
1102674	林Ⅰ-1	林	林町	30	130	16	0	
1102675	中縄Ⅰ-1	中縄		50	120	15	1	有り

箇所 番号	箇所名	位置		地形			人家戸数 (戸)	公共施設
		大字	小字	傾斜度 (度)	延長 (m)	高さ (m)		
1102676	棕本Ⅰ-1	棕本	岩原	30	50	15	0	有り
1102677	河内Ⅰ-1	河内	杖立	50	80	36	0	有り
1102678	河内Ⅰ-2	河内	杖立	40	100	9	0	有り
1102679	河内Ⅰ-3	河内	杖立	45	40	24	0	
1102680	河内Ⅰ-4	河内	杖立	45	50	6	0	
1102681	河内Ⅰ-6	河内	宝並	45	60	37	1	
1102682	忍田Ⅰ-1	忍田		35	250	13	10	
1102683	萩野Ⅰ-1	萩野		40	100	19	10	有り
1102684	雲林院Ⅰ-1	雲林院	南山	50	40	19	0	有り
1102685	岡本Ⅰ-1	岡本		45	200	15	10	有り
2100396	忍田Ⅱ-1	忍田		45	90	19	2	有り
2100397	雲林院Ⅱ-1	雲林院	河原	45	260	18	3	有り
2100398	林Ⅱ-1	林		60	60	11	2	
2100399	河内Ⅱ-1	河内	南之垣内	30	100	6	2	有り
2100400	河内Ⅱ-2	河内	宝並	40	50	10	1	有り
2100401	雲林院Ⅱ-2	雲林院	市場	55	100	11	2	
2100402	雲林院Ⅱ-3	雲林院	中瀬古	45	70	11	2	
2100403	雲林院Ⅱ-4	雲林院	南山	30	40	13	3	有り
2100404	棕本Ⅱ-1	棕本	殿町	45	150	20	4	有り
2100405	棕本Ⅱ-2	棕本	八町縄手	35	40	8	1	有り
2100406	河内Ⅱ-3	河内	宝並	55	40	19	1	有り
2100407	雲林院Ⅱ-5	雲林院	南山	40	50	13	2	有り
2100408	雲林院Ⅱ-6	雲林院	南山	30	40	15	1	有り
2100409	岡本Ⅱ-1	岡本		50	50	14	1	有り

(美里地域)

箇所 番号	箇所名	位置		地形			人家戸数 (戸)	公共施設
		大字	小字	傾斜度 (度)	延長 (m)	高さ (m)		
1100497	向山	日南田	向山	45	150	15	12	有り
1100498	井の面	家所	井の面	40	210	15	5	有り
1100499	辰の口	家所	辰ノ口	45	290	20	7	有り
1100500	外山	五百野	外山	36	200	18	6	
1100501	奥の垣内	足坂	奥ノ垣内	42	110	30	8	
1100502	東の垣内	足坂	東ノ垣内	42	180	30	23	有り
1100503	栗原	三郷	栗原	35	200	25	9	
1100504	新開	三郷	新開	39	150	20	7	
1100505	柳谷 1	三郷	柳谷	40	120	30	5	有り
1100506	柳谷 2	三郷	柳谷	30	150	30	5	有り
1100507	観音寺西	南長野	分郷	35	160	20	9	有り
1100508	観音寺東	南長野	分郷	35	210	30	9	
1100509	東山	北長野	東山	37	200	30	5	
1100510	朴の木	北長野	朴の木	33	200	30	9	有り
1100511	松香田	北長野	松香田	45	120	8	6	有り
1100512	神出	北長野	神出	32	220	9	5	
1100513	清水前	桂畑	清水前	35	170	20	5	有り

箇所 番号	箇所名	位置		地形			人家戸数 (戸)	公共施設
		大字	小字	傾斜度 (度)	延長 (m)	高さ (m)		
1100514	赤田	北長野	赤田	30	100	20	9	
1100515	中出	日南田	中出	35	140	20	7	有り
1100516	水込	北長野	水込	40	80	13	5	
1100517	向前田	北長野	向前田	35	240	15	6	有り
1100518	坂井	家所	坂井	35	210	10	7	有り
1100519	坂ノ上	穴倉	坂ノ上	40	100	15	6	有り
1100520	野田	家所	野田	30	200	8	5	
1100521	北長野	北長野	関屋	35	150	15	5	
1102304	平木 1	平木		30	110	6	6	
1102305	平木 2	平木		50	80	7	5	有り
1102693	船山Ⅰ-1	船山	船山	65	100	17	2	有り
1102694	桂畑Ⅰ-1	桂畑		50	80	39	0	有り
1102695	北長野Ⅰ-2	北長野	中野	40	160	20	5	有り
1102696	北長野Ⅰ-3	北長野	中野	45	70	11	2	有り
1102697	北長野Ⅰ-4	北長野	中野	50	80	20	3	有り
1102698	北長野Ⅰ-5	北長野		75	220	56	13	有り
1102699	南長野Ⅰ-1	南長野	分郷	55	120	28	6	有り
1102700	家所Ⅰ-1	家所	庚申	65	160	16	7	有り
1102701	家所Ⅰ-3	家所	向出	45	210	19	9	有り
1102702	三郷Ⅰ-2	三郷		45	120	12	0	
1102703	三郷Ⅰ-4	三郷		75	50	19	2	有り
1102704	足坂Ⅰ-1	足坂		40	230	14	16	有り
1102705	五百野Ⅰ-1	五百野		40	60	9	0	
1102706	五百野Ⅰ-2	五百野		45	70	17	0	有り
2100437	平木Ⅱ-1	平木		45	50	42	1	有り
2100438	平木Ⅱ-2	平木		45	160	74	2	有り
2100439	平木Ⅱ-3	平木		45	60	29	2	有り
2100440	平木Ⅱ-4	平木		40	70	18	3	有り
2100441	北長野Ⅱ-1	北長野	細野	45	150	31	2	有り
2100442	船山Ⅱ-1	船山	垣内	55	80	35	2	有り
2100443	高座原Ⅱ-1	高座原	高座原	45	80	10	3	
2100444	別所Ⅱ-1	穴倉	別所	65	60	14	4	有り
2100445	船山Ⅱ-2	船山		50	100	22	1	有り
2100446	坂ノ上Ⅱ-1	穴倉	坂ノ上	50	80	18	3	
2100447	船山Ⅱ-3	船山		45	50	15	1	
2100448	船山Ⅱ-4	船山		45	50	30	1	
2100449	家所Ⅱ-1	家所	北高曾	35	60	18	1	有り
2100450	桂畑Ⅱ-1	桂畑		45	170	49	4	有り
2100451	北長野Ⅱ-3	北長野	中野	70	90	10	4	有り
2100452	北長野Ⅱ-4	北長野	中野	55	30	26	1	
2100453	南長野Ⅱ-1	南長野		85	80	16	3	有り
2100454	南長野Ⅱ-2	南長野		50	120	21	2	有り
2100455	南長野Ⅱ-3	南長野		65	30	11	1	
2100456	南長野Ⅱ-4	南長野		80	100	6	3	
2100457	穴倉Ⅱ-1	穴倉	南穴倉	55	50	8	2	有り
2100458	穴倉Ⅱ-2	穴倉	南穴倉	40	40	12	1	有り

箇所 番号	箇所名	位置		地形			人家戸数 (戸)	公共施設
		大字	小字	傾斜度 (度)	延長 (m)	高さ (m)		
2100459	穴倉Ⅱ-3	穴倉	北穴倉	70	70	12	1	有り
2100460	三郷Ⅱ-1	三郷		45	30	16	3	有り
2100461	家所Ⅱ-2	家所		50	60	40	1	有り
2100462	家所Ⅱ-3	家所	北高曾	40	150	29	1	有り
2100463	家所Ⅱ-4	家所	野田	60	130	8	3	有り
2100464	家所Ⅱ-5	家所		50	80	13	4	
2100465	家所Ⅱ-6	家所	金垣内	65	110	24	3	有り
2100466	家所Ⅱ-7	家所	馬場	50	60	9	2	有り
2100467	家所Ⅱ-8	家所		90	60	6	2	
2100468	家所Ⅱ-9	家所		60	60	8	1	
2100469	家所Ⅱ-10	家所	久保	45	90	25	1	有り
2100470	三郷Ⅱ-3	三郷	栗原	75	140	9	3	有り
2100471	五百野Ⅱ-1	五百野		40	90	13	3	有り
2100472	五百野Ⅱ-2	五百野		45	60	8	4	有り

(安濃地域)

箇所 番号	箇所名	位置		地形			人家戸数 (戸)	公共施設
		大字	小字	傾斜度 (度)	延長 (m)	高さ (m)		
1100480	野口	野口	大谷	40	110	15	5	有り
1100481	戸島	戸島	城坂	35	280	15	5	有り
1100482	山出	草生	若松	45	270	20	5	
1100483	岩城 1	草生	岩城	35	250	15	8	有り
1100484	草生	草生	岩城	40	330	15	8	有り
1100485	安部	安部	綿津見	45	170	8	15	有り
1100486	東観音寺	中川	庵ノ下	40	200	10	6	有り
1100487	中川	中川	南垣内	40	240	7	5	有り
1100488	南神山	南神山	井坪	50	230	20	6	有り
1100489	東観音寺	東観音寺	日野丘	40	170	7	5	
1100490	川西	川西	岡副	35	170	8	6	
1100491	浄土寺	浄土寺	ジゾウ	40	140	7	9	有り
1100492	安濃 1	安濃	宮ノ前	40	150	15	11	有り
1100493	安濃 2	安濃	宮ノ前	40	220	15	15	有り
1100494	城山	内多	城山山出	40	250	8	5	
1100495	内多	内多	城山	40	230	8	30	有り
1100496	日余	太田	宮後	45	210	7	7	
1102303	東観音寺	東観音寺	幡上	80	60	5	8	
1102686	草生Ⅰ-1	草生	山出	35	250	19	7	有り
1102687	草生Ⅰ-2	草生	山出	45	320	16	10	有り
1102688	草生Ⅰ-3	草生		45	220	23	8	有り
1102689	東観音寺Ⅰ-1	東観音寺		60	120	10	8	有り
1102690	中川Ⅰ-1	中川	二子	40	30	12	0	有り
1102691	東観音寺Ⅰ-2	東観音寺		45	110	13	2	有り
1102692	川西Ⅰ-1	川西	岡南	60	120	9	7	有り
2100410	戸島Ⅱ-1	戸島		45	30	20	1	有り
2100411	戸島Ⅱ-2	戸島		45	120	10	2	有り

箇所 番号	箇所名	位置		地形			人家戸数 (戸)	公共施設
		大字	小字	傾斜度 (度)	延長 (m)	高さ (m)		
2100412	栗加Ⅱ-1	栗加	栄泉寺	90	100	12	3	有り
2100413	安濃Ⅱ-1	安濃	栗原	60	70	10	2	有り
2100414	草生Ⅱ-1	草生	平尾	45	50	15	1	有り
2100415	草生Ⅱ-2	草生	平尾	45	50	30	1	有り
2100416	草生Ⅱ-3	草生	平尾	35	90	10	3	有り
2100417	草生Ⅱ-4	草生	平尾	50	90	13	3	有り
2100418	草生Ⅱ-5	草生		35	100	38	2	有り
2100419	草生Ⅱ-6	草生		50	110	9	2	有り
2100420	草生Ⅱ-7	草生		40	60	10	3	有り
2100421	草生Ⅱ-8	草生		40	120	9	2	
2100422	草生Ⅱ-9	草生		50	100	7	3	有り
2100423	栗加Ⅱ-2	栗加	寺社	40	100	6	1	有り
2100424	栗加Ⅱ-3	栗加	筒井	40	50	17	1	有り
2100425	中川Ⅱ-1	中川	二子	40	160	28	2	有り
2100426	南神山Ⅱ-1	南神山		40	180	9	3	有り
2100427	中川Ⅱ-2	中川	竜合	40	80	23	3	有り
2100428	中川Ⅱ-3	中川	竜合	70	110	6	3	有り
2100429	中川Ⅱ-4	中川	竜合	30	80	13	2	有り
2100430	中川Ⅱ-5	中川	竜合	50	60	16	1	有り
2100431	中川Ⅱ-6	中川	竜合	50	60	14	3	
2100432	中川Ⅱ-7	中川	前田	55	80	10	2	有り
2100433	太田Ⅱ-1	太田		75	60	6	4	有り
2100434	太田Ⅱ-2	太田		60	30	5	1	
2100435	清水Ⅱ-1	清水		35	70	7	4	
2100436	光明寺Ⅱ-1	光明寺		30	60	5	2	

(一志地域)

箇所 番号	箇所名	位置		地形			人家戸数 (戸)	公共施設
		大字	小字	傾斜度 (度)	延長 (m)	高さ (m)		
1100605	其倉 1	其倉	宮ノ下	33	190	30	11	有り
1100606	其倉 2	其倉	宮ノ下	50	100	40	7	有り
1100607	石橋	石橋	上ノ垣内	40	290	20	14	有り
1100608	片山 1	大仰	上山	50	100	18	5	有り
1100609	片山 2	大仰	屋敷山	50	200	15	10	有り
1100610	上出 1	大仰	山口	34	350	20	10	有り
1100611	上出 2	大仰	栃本	40	200	12	6	
1100612	向川原	大仰	上垣内	43	130	20	11	有り
1100613	下井生	井生	東浦	55	160	30	8	有り
1100614	田尻	田尻	西出	30	170	8	6	
1100615	井関 1	井関	平田	30	330	7	1	
1100617	小山 1	小山	北谷	40	130	12	6	有り
1100618	小山 2	小山	前田	40	180	20	5	有り
1100619	野口	波瀬	野口	50	110	10	5	有り
1100620	井の口 1	波瀬	八戸後	60	100	12	5	有り
1100621	井の口 2	波瀬	井の口	50	190	15	11	

箇所 番号	箇所名	位置		地形			人家戸数 (戸)	公共施設
		大字	小字	傾斜度 (度)	延長 (m)	高さ (m)		
1100622	室の口 1	波瀬	桶屋敷	40	150	20	10	有り
1100623	室の口 2	波瀬	桶屋敷	40	230	20	12	有り
1100624	室の口 3	波瀬	小路垣内	45	80	40	8	有り
1100625	室の口 4	波瀬	小俣	30	280	20	19	有り
1102780	其倉 5	其倉		40	140	35	0	
1102781	井生	井生		50	200	30	7	
1102782	石橋 2	石橋		60	270	25	3	有り
1102783	高野 1	高野		40	190	15	5	
1102784	高野 3	高野		45	240	20	19	
1102785	高野 4	高野		45	220	8	7	
1102786	高野 5	高野		40	240	10	8	
1102787	井関 3	井関	平石	50	300	30	13	
1102788	八太	八太	上垣内	40	140	25	11	
1102789	向川原 1	大仰	向川原	70	500	60	5	
1102790	向川原 2	大仰	向川原	70	300	50	7	有り
1102791	井関 5	井関	平岩	30	130	40	9	
1102792	井関 6	井関	東山	40	180	10	2	
1102793	井関 7	井関	東山	40	70	40	0	
1102794	小山 6	小山		30	90	9	3	
1102795	波瀬 2	波瀬		40	80	35	0	
1102796	若柚	波瀬	若柚	40	60	15	0	
1102797	野口 2	波瀬	野口	40	260	25	7	
2100624	其倉 3	其倉		85	20	10	1	
2100625	其倉 4	其倉		30	30	8	1	
2100626	大仰 1	大仰		50	200	20	1	有り
2100627	大仰 2	大仰		50	180	25	1	有り
2100628	高野 2	高野		30	90	25	1	
2100629	高野 6	高野		30	180	10	4	
2100630	上井生 1	井生	上井生	70	30	14	1	
2100631	上井生 2	井生	上井生	40	140	25	2	
2100632	中井生 1	井生	中井生	60	190	26	3	
2100633	中井生 2	井生	中井生	40	70	30	1	
2100634	下井生 2	井生	下井生	60	50	40	1	
2100635	上出 3	大仰	上出	50	150	30	1	
2100636	村出 1	大仰	村出	40	280	20	3	
2100637	村出 2	大仰	村出	70	140	10	2	
2100638	村出 3	大仰	村出	60	20	8	1	
2100639	村出 4	大仰	村出	40	100	10	2	
2100640	井関 4	井関		45	150	60	1	
2100641	小山 3	小山		70	90	20	3	
2100642	小山 4	小山		50	170	13	4	
2100643	小山 5	小山		30	70	11	1	
2100644	波瀬 1	波瀬	岩垣内	30	140	10	4	
2100645	波瀬 3	波瀬		45	160	65	2	
2100646	室の口 5	波瀬	室の口	30	100	10	2	
2100647	野口 3	波瀬	野口	70	40	5	1	

箇所 番号	箇所名	位置		地形			人家戸数 (戸)	公共施設
		大字	小字	傾斜度 (度)	延長 (m)	高さ (m)		
2100648	野口 4	波瀬	野口	35	130	15	2	
2100649	井の口 3	波瀬	井の口	40	300	45	1	有り

(白山地域)

箇所 番号	箇所名	位置		地形			人家戸数 (戸)	公共施設
		大字	小字	傾斜度 (度)	延長 (m)	高さ (m)		
1100561	福田山 1	福田山	上出	40	120	30	7	有り
1100562	福田山 2	福田山	上出	40	280	50	11	有り
1100563	福田山 3	福田山	下出	50	250	50	13	有り
1100564	福田山 4	福田山	下出	50	130	50	7	
1100565	大原	大原	前田	40	480	60	10	有り
1100566	小杉 1	小杉	日向	50	220	30	6	有り
1100567	小杉 2	小杉	日向	50	140	20	5	有り
1100568	小杉 3	小杉	日向	50	240	30	7	有り
1100569	城立 1	城立	下出	50	220	15	10	有り
1100570	城立 2	城立	寺向	40	130	25	5	有り
1100571	二俣 1	二俣	諸の垣外	40	230	30	6	有り
1100572	二俣 2	二俣	南出	35	110	30	6	有り
1100573	二俣 3	二俣	南出	50	100	10	5	有り
1100574	二俣 4	二俣	堂ノ前	45	110	30	5	有り
1100575	真見	真見	中出	30	200	7	5	
1100576	南家城 1	南家城	柳谷	30	190	10	5	有り
1100577	南家城 2	南家城	南出	65	220	9	12	有り
1100578	東町	南家城	市場坂	70	120	8	8	
1100579	藤	藤	中垣内	30	190	15	6	有り
1100580	御城	川口	ハサマ	35	140	8	5	
1100581	的場	川口	的場	40	450	10	16	有り
1100582	黒木	川口	黒木	45	160	10	7	有り
1100583	大広 1	川口	松の尾	30	160	10	6	
1100584	大広 2	川口	洞	35	80	12	6	
1100585	大広 3	川口	庄司谷	75	200	12	10	有り
1100586	大広 4	川口	大広	30	100	10	6	有り
1100587	殿垣内	三ヶ野	殿垣内	35	190	15	7	
1100588	横町	二本木	横町	70	100	8	5	有り
1100589	茶屋	二本木	徳田北	30	190	10	7	有り
1100590	岡	岡	八千代垣内	30	210	10	6	
1100591	口佐田	佐田	正住寺	45	100	40	5	
1100592	中佐田	佐田	ひる河内	45	160	30	5	有り
1100593	堂坂	佐田	堂坂	45	90	6	5	
1100594	上佐田 1	佐田	梶ヶ広	40	250	30	13	有り
1100595	上佐田 2	佐田	梶ヶ広	35	100	15	6	有り
1100596	奥佐田	佐田	向	55	150	20	5	有り
1100597	東谷	佐田	東谷	46	50	36	5	有り
1100598	垣内 1	垣内	西上山	41	110	17	13	有り
1100599	垣内 2	垣内	柚広	40	200	60	5	有り

箇所 番号	箇所名	位置		地形			人家戸数 (戸)	公共施設
		大字	小字	傾斜度 (度)	延長 (m)	高さ (m)		
1100600	稲垣	稲垣	中山	39	60	35	5	有り
1100601	下出	八対野	宮添	35	110	40	5	有り
1100602	古市 1	古市	中切	40	300	35	12	有り
1100603	古市 2	古市	東洞	41	450	35	15	有り
1100604	大山	古市	山田野	45	170	10	12	有り
1102307	福田山 5	福田山		35	140	30	5	有り
1102308	南家城 2	南家城		30	60	30	5	有り
1102309	大広 5	川口		70	80	15	5	
1102728	佐田 3	佐田		40	30	15	0	
1102729	上佐田 3	上佐田		40	70	16	0	
1102730	佐田 4	佐田		40	110	15	0	
1102731	三ヶ野 2	三ヶ野	親俣	50	80	54	1	
1102732	三ヶ野 3	三ヶ野		50	190	54	7	
1102733	三ヶ野 4	三ヶ野	中出	60	180	50	8	
1102734	垣内 3	垣内	東青山坂新	40	70	18	0	
1102735	垣内 6	垣内		45	100	50	2	
1102736	一色	八対野	一色	40	120	20	5	
1102737	上ノ村 7	上ノ村	辻	70	360	60	5	有り
1102738	上ノ村 9	上ノ村	林	70	70	24	5	
1102739	中佐田 2	佐田	中佐田	45	130	22	5	
1102740	南出 2	南出	西出	35	80	20	1	有り
1102741	南出 6	南出	関谷	70	270	8	0	有り
1102742	南出 7	南出	関谷	70	410	14	4	
1102743	南出 8	南出	関谷	60	140	14	0	
1102744	南出 9	南出	グリーン牧場	35	270	15	13	
1102745	南出 12	南出	グリーン牧場	40	100	15	5	
1102746	佐田 5	佐田		45	120	40	0	有り
1102747	二本木 3	二本木	白山台	70	190	14	2	
1102748	日生学園 1	八対野	日生学園	40	50	20	0	
1102749	日生学園 2	八対野	日生学園	35	200	14	0	
1102750	日生学園 3	八対野	日生学園	40	100	10	0	
1102751	南出 15	南出	グリーン牧場	45	90	12	9	
1102752	南出 16	南出	グリーン牧場	45	190	38	12	
1102753	南出 17	南出	グリーン牧場	50	130	20	6	
1102754	南出 18	南出	グリーン牧場	50	350	20	30	
1102755	南出 19	南出	グリーン牧場	40	210	28	5	
1102756	二本木 11	二本木	ホムズド	45	180	34	6	
1102757	二本木 15	二本木	沖広	85	240	6	6	
1102758	大原 2	大原	北大原	45	110	50	0	
1102759	下出 2	八対野	下出	80	320	11	4	有り
1102760	川口 1	川口		60	300	10	7	
1102761	大角	川口	大角	50	140	10	0	
1102762	西ノ口	川口	西ノ口	60	690	14	27	
1102763	杉ヶ瀬	川口	杉ヶ瀬	60	170	14	5	
1102764	小野 1	川口	小野	50	100	34	5	有り
1102765	大広 6	川口	大広	40	290	26	3	

箇所 番号	箇所名	位置		地形			人家戸数 (戸)	公共施設
		大字	小字	傾斜度 (度)	延長 (m)	高さ (m)		
1102766	大広 9	川口	大広	40	180	20	9	
1102767	小杉 6	小杉	わかぎの里	50	160	65	0	
1102768	城立 5	城立		40	80	10	0	
1102769	城立 6	城立		50	140	75	0	
1102770	藤 2	藤	西出	70	290	10	10	
1102771	藤 3	藤	東出	80	450	9	14	有り
1102772	南家城 6	南家城		40	50	15	23	
1102773	福田山 7	福田山	中出	50	120	60	0	
1102774	福田山 8	福田山	中出	45	150	95	2	有り
1102775	二俣 5	二俣		70	130	25	5	
1102776	南家城 9	南家城	立町	50	270	30	1	
1102777	南家城 10	南家城		40	50	15	0	
1102778	福田山 10	福田山	布引	50	130	40	5	
1102779	福田山 11	福田山	布引	45	80	30	5	
2100520	佐田 1	佐田		50	60	20	1	
2100521	佐田 2	佐田		40	30	10	1	
2100522	奥佐田 2	奥佐田		45	100	62	1	
2100523	上佐田 4	上佐田		35	80	14	3	
2100524	三ヶ野 1	三ヶ野	親俣	50	130	56	2	
2100525	三ヶ野 5	三ヶ野	中出	30	60	8	1	
2100526	三ヶ野 6	三ヶ野	親俣	40	160	16	4	
2100527	三ヶ野 7	三ヶ野	中出	60	110	34	1	
2100528	三ヶ野 8	三ヶ野	北谷	60	110	8	1	有り
2100529	三ヶ野 10	三ヶ野	殿垣内	50	110	38	3	
2100530	三ヶ野 11	三ヶ野	中村	60	90	52	2	
2100531	垣内 5	垣内		45	90	12	1	
2100532	上ノ村 1	上ノ村	一之坂	50	50	28	3	
2100533	上ノ村 3	上ノ村		40	80	26	2	
2100534	上ノ村 4	上ノ村		50	90	38	1	有り
2100535	上ノ村 5	上ノ村	川久保	40	120	35	2	有り
2100536	別府	八対野	別府	40	100	48	1	
2100537	上ノ村 6	上ノ村		50	120	35	2	有り
2100538	上ノ村 8	上ノ村	林	50	130	18	1	
2100539	南出 1	南出	西出	30	130	28	1	有り
2100540	南出 3	南出	西出	45	50	18	1	有り
2100541	南出 4	南出	西出	40	80	24	1	
2100542	南出 5	南出	西出	35	110	22	1	有り
2100543	南出 11	南出	グリーン苑柳原	60	80	12	1	
2100544	南出 13	南出	グリーン苑柳原	60	100	10	3	
2100545	二本木 1	二本木	白山台	60	150	22	1	
2100546	二本木 2	二本木	浜城	60	160	16	3	
2100547	岡 2	岡		45	110	38	1	
2100548	三ヶ野 12	三ヶ野	里川	50	50	10	3	
2100549	三ヶ野 13	三ヶ野	大井谷	60	70	26	1	
2100550	三ヶ野 14	三ヶ野	大井谷	60	60	30	2	
2100551	三ヶ野 15	三ヶ野	茶屋ノ前	60	60	10	2	

箇所 番号	箇所名	位置		地形			人家戸数 (戸)	公共施設
		大字	小字	傾斜度 (度)	延長 (m)	高さ (m)		
2100552	伊勢見 1	伊勢見		50	100	15	3	
2100553	内野	八対野	内野	35	170	40	2	
2100554	両構 1	八対野	両構	30	80	20	1	
2100555	両構 2	八対野	両構	30	100	24	4	
2100556	稲垣 2	稲垣	上出	70	100	26	1	
2100557	南出 20	南出	西出	35	50	22	1	
2100558	南出 21	南出	西出	40	180	26	4	
2100559	南出 22	南出	グリーン牧柳原	40	80	28	3	
2100560	南出 23	南出	下出	40	120	35	3	
2100561	南出 24	南出	下出	40	220	16	3	有り
2100562	古市 3	古市		40	140	25	1	
2100563	岡 3	岡		40	150	42	1	
2100564	二本木 4	二本木	浜城	45	200	34	3	
2100565	二本木 5	二本木	閑城	60	140	10	3	
2100566	二本木 6	二本木	向居	70	90	6	2	
2100567	二本木 7	二本木	向居	50	110	12	1	
2100568	二本木 8	二本木		40	140	20	4	
2100569	二本木 9	二本木	ホムズド柳原	40	170	42	3	有り
2100570	二本木 10	二本木	ホムズド柳原	50	100	44	3	有り
2100571	二本木 12	二本木	沖広	70	100	6	1	
2100572	二本木 13	二本木	沖広	70	120	8	1	
2100573	二本木 14	二本木	亀ヶ広	65	150	30	4	
2100574	二本木 16	二本木	沖広	40	150	5	3	
2100575	三ヶ野 16	三ヶ野	滝ヶ広	60	180	20	2	
2100576	伊勢見 2	伊勢見		40	40	10	1	
2100577	山田野	山田野	上出	40	200	65	4	
2100578	稲垣 3	稲垣	下出	45	150	11	2	
2100579	算所 1	八対野	算所	75	110	7	1	
2100580	算所 2	八対野	算所	40	80	30	1	
2100581	古市	古市		40	170	60	3	有り
2100582	算所 3	八対野	算所	80	180	15	4	
2100583	双川 1	川口	双川	60	90	20	1	
2100584	双川 2	川口	双川	60	100	20	1	
2100585	双川 3	川口	双川	60	120	15	1	
2100586	御衣田 1	川口	御衣田	30	80	38	1	有り
2100587	小野 2	川口	小野	80	140	46	2	
2100588	川口 2	川口		40	140	20	1	
2100589	大広 7	川口	大広	60	120	26	2	
2100590	大広 8	川口	大広	50	160	20	2	
2100591	大広 10	川口	大広	45	60	16	1	
2100592	大広 12	川口	大広	40	60	40	1	
2100593	南大原 1	大原	南大原	60	180	65	2	有り
2100594	南大原 2	大原	南大原	30	80	55	1	有り
2100595	南大原 3	大原	南大原	50	80	45	1	
2100596	南大原 4	大原	南大原	45	100	14	2	
2100597	小杉 4	小杉		45	40	12	1	有り

箇所 番号	箇所名	位置		地形			人家戸数 (戸)	公共施設
		大字	小字	傾斜度 (度)	延長 (m)	高さ (m)		
2100598	小杉 5	小杉		60	100	10	1	有り
2100599	城立 1	城立		45	230	45	2	
2100600	城立 2	城立		45	140	85	3	有り
2100601	城立 3	城立		45	90	12	1	
2100602	城立 4	城立		40	110	95	1	有り
2100603	藤 4	藤	飛野	40	30	10	1	
2100604	南家城 4	南家城	東町	35	110	20	1	
2100605	南家城 5	南家城	東町	40	110	40	1	
2100606	南家城 7	南家城	東町	40	150	70	2	
2100607	南家城 8	南家城	瀬戸	40	100	45	2	
2100608	北家城	北家城	開下	40	100	30	1	
2100609	市場 1	川口	市場	30	120	20	3	有り
2100610	御城 1	川口	御城	40	60	10	2	有り
2100611	市場 2	川口	市場	30	80	25	1	
2100612	市場 3	川口	市場	40	30	35	2	
2100613	御城 2	川口	御城	50	60	10	1	
2100614	福田山 6	福田山	下出	60	50	35	1	
2100615	福田山 9	福田山	中出	45	40	65	1	
2100616	二俣 6	二俣		45	90	10	1	
2100617	二俣 7	二俣		30	80	85	1	
2100618	二俣 8	二俣		65	100	8	3	
2100619	真見 2	真見		40	180	70	2	
2100620	福田山 12	福田山	上出	30	50	30	1	
2100621	福田山 13	福田山	上出	50	160	55	4	有り
2100622	福田山 14	福田山	上出	45	70	15	2	
2100623	福田山 15	福田山	上出	60	120	40	4	

(美杉地域)

箇所 番号	箇所名	位置		地形			人家戸数 (戸)	公共施設
		大字	小字	傾斜度 (度)	延長 (m)	高さ (m)		
1100644	羽黒	竹原	羽黒	40	150	15	12	有り
1100645	持経 1	竹原	持経	45	270	60	19	有り
1100646	持経 2	竹原	持経	40	540	60	42	有り
1100647	持経 3	竹原	持経	45	330	60	21	有り
1100648	梅ヶ広 1	八手俣	梅ヶ広	40	380	60	14	有り
1100649	梅ヶ広 2	八手俣	梅ヶ広	45	200	40	19	有り
1100650	中野 1	竹原	中野	35	190	15	8	有り
1100651	中野 2	竹原	中野	35	160	15	9	有り
1100652	中野 3	竹原	中野	35	230	15	10	
1100653	瀬木 1	竹原	瀬木	47	530	22	26	有り
1100654	瀬木 2	竹原	瀬木	47	400	22	16	有り
1100655	中原 1	竹原	中原	35	110	40	6	有り
1100656	中原 2	竹原	中原	30	170	40	6	有り
1100657	中原 3	竹原	中原	30	150	20	9	有り
1100658	掛ノ脇 1	竹原	掛ノ脇	30	210	50	11	有り
1100659	掛ノ脇 2	竹原	掛ノ脇	30	100	10	5	有り

箇所 番号	箇所名	位置		地形			人家戸数 (戸)	公共施設
		大字	小字	傾斜度 (度)	延長 (m)	高さ (m)		
1100660	上平 1	竹原	上平	35	120	30	7	有り
1100661	上平 2	竹原	上平	35	90	5	5	有り
1100662	上平 3	竹原	上平	40	150	50	6	有り
1100663	小原 1	竹原	小原	30	200	10	7	有り
1100664	小原 2	竹原	小原	35	120	50	6	有り
1100665	須渕	八知	須渕	40	370	40	9	有り
1100666	大野 1	八知	大野	32	340	15	12	有り
1100667	大野 2	八知	大野	30	110	8	5	有り
1100668	大野 3	八知	大野	35	170	15	7	有り
1100669	立花 1	八知	立花	40	120	15	6	有り
1100670	立花 2	八知	立花	45	120	25	2	有り
1100671	立花 3	八知	立花	30	210	20	9	有り
1100672	広	八知	広	35	180	15	6	有り
1100673	小西下	八知	小西	40	500	40	22	有り
1100674	小西上	八知	小西	40	150	40	6	有り
1100675	元小西	八知	小西	40	640	25	47	有り
1100676	神河	八知	神河	40	80	25	6	有り
1100677	奥出	八知	奥出	35	170	9	9	有り
1100678	森	八知	森	35	150	20	9	有り
1100679	尻屋	八知	尻屋	45	380	25	14	有り
1100680	馬場	八知	馬場	40	140	40	4	有り
1100681	市場上 1	八知	市場	40	400	50	27	有り
1100682	市場上 2	八知	市場	40	110	50	4	有り
1100683	市場上 3	八知	市場	40	250	50	4	有り
1100684	柳瀬	八知	柳瀬	40	120	10	5	有り
1100685	大御堂 1	八知	大御堂	35	350	25	16	有り
1100686	大御堂 2	八知	相戸	40	190	10	7	有り
1100687	比河	八知	比河	35	250	45	14	有り
1100688	小田 1	八知	小田	40	460	25	26	有り
1100689	小田 2	八知	小田	35	130	25	5	有り
1100690	相戸 1	八知	相戸	45	370	15	14	有り
1100691	相戸 2	八知	相戸	35	190	10	7	有り
1100692	老ヶ野	八知	老ヶ野	40	120	25	6	
1100693	共栄 1	八知	共栄	45	230	30	11	有り
1100694	共栄 2	八知	共栄	40	130	30	5	有り
1100695	比津 1	八知	比津	35	130	30	5	有り
1100696	比津 2	八知	比津	35	140	25	7	有り
1100697	飯垣内 1	太郎生	飯垣内	40	360	25	17	有り
1100698	飯垣内 2	太郎生	飯垣内	50	90	20	6	有り
1100699	境ヶ瀬 1	太郎生	境ヶ瀬	30	210	5	6	有り
1100700	境ヶ瀬 2	太郎生	境ヶ瀬	45	130	25	5	有り
1100701	猿子 1	太郎生	猿子	40	440	10	18	有り
1100702	猿子 2	太郎生	猿子	45	150	40	7	有り
1100703	下登	太郎生	登	40	280	30	15	有り
1100704	上登	太郎生	登	35	340	15	13	有り
1100705	太郎生殿	太郎生	太郎生殿	40	230	15	11	有り

箇所 番号	箇所名	位置		地形			人家戸数 (戸)	公共施設
		大字	小字	傾斜度 (度)	延長 (m)	高さ (m)		
1100706	西寺垣内	太郎生	寺垣内	45	240	15	13	有り
1100707	寺垣内	太郎生	寺垣内	40	210	60	8	有り
1100708	茶屋垣内	太郎生	茶屋垣内	40	590	25	40	有り
1100709	宮崎上切 1	太郎生	上切	40	220	8	9	有り
1100710	宮崎上切 2	太郎生	上切	40	200	40	8	有り
1100711	坂の脇	太郎生	坂の脇	45	160	25	6	有り
1100712	佐野地南	太郎生	佐野地南	40	130	20	5	有り
1100713	佐野地北	太郎生	佐野地北	45	190	15	6	
1100714	東下	太郎生	東下	45	530	20	28	有り
1100715	中尾 1	太郎生	中尾	35	120	35	6	有り
1100716	中尾 2	太郎生	中尾	35	140	25	6	有り
1100717	東上	太郎生	東上	40	160	30	6	有り
1100718	東上 2	太郎生	東上	40	70	30	6	有り
1100719	桜	三多気	桜	30	100	10	5	有り
1100720	杉平	杉平	杉平	45	220	10	8	有り
1100721	払戸西	石名原	払戸西	40	220	15	8	有り
1100722	堂垣内	石名原	堂垣内	40	450	30	17	有り
1100723	上垣内	石名原	上垣内	35	120	8	5	有り
1100724	中垣内	石名原	中垣内	35	230	15	13	有り
1100725	瀬の原 1	石名原	瀬の原	40	160	25	10	有り
1100726	瀬の原 2	石名原	瀬の原	45	160	10	9	有り
1100727	越知	石名原	越知	35	170	9	10	有り
1100728	下前戸	石名原	下前戸	40	150	45	8	有り
1100729	逢坂	石名原	逢坂	30	130	10	5	有り
1100730	非浦 1	川上	非浦	40	320	120	11	有り
1100731	非浦 2	川上	非浦	35	120	60	5	有り
1100732	相地 1	川上	相地	40	290	25	7	
1100733	相地 2	川上	相地	30	170	25	6	
1100734	中野 1	川上	中野	35	170	25	6	有り
1100735	中野 2	川上	中野	35	150	12	7	有り
1100736	中村下	川上	中村	50	170	10	5	有り
1100737	宮ノ本	川上	宮ノ本	40	280	150	8	有り
1100738	前原	川上	前原	40	190	50	8	有り
1100739	西ヶ広	川上	西ヶ広	40	420	45	28	有り
1100740	上殿 1	奥津	上殿	45	220	15	13	有り
1100741	上殿 2	奥津	上殿	45	160	30	5	有り
1100742	上殿 3	奥津	上殿	45	230	50	9	有り
1100743	上殿 4	奥津	上殿	45	170	50	9	有り
1100744	上殿 5	奥津	市場下	40	150	50	9	
1100745	谷口	奥津	谷口	40	330	20	13	有り
1100746	波籠	奥津	波籠	45	260	20	10	有り
1100747	西俣 1	丹生俣	西俣	40	150	30	5	有り
1100748	西俣 2	丹生俣	西俣	45	260	40	8	有り
1100749	中俣	丹生俣	中俣	40	310	20	17	有り
1100750	宮垣内 1	丹生俣	宮垣内	40	350	20	12	有り
1100751	宮垣内 2	丹生俣	宮垣内	45	180	30	5	有り

箇所 番号	箇所名	位置		地形			人家戸数 (戸)	公共施設
		大字	小字	傾斜度 (度)	延長 (m)	高さ (m)		
1100752	下組 1	丹生俣	下組	35	110	15	6	有り
1100753	下組 2	丹生俣	下組	35	100	30	6	有り
1100754	柳ヶ野	丹生俣	柳ヶ野	45	120	40	6	有り
1100755	小津	上多気	小津	30	160	10	5	有り
1100756	町屋	上多気	町屋	50	230	6	10	有り
1100757	立川 1	上多気	立川	35	230	20	7	有り
1100758	立川 2	上多気	立川	35	100	40	5	有り
1100759	谷町 1	上多気	谷町	40	410	30	14	有り
1100760	谷町 2	上多気	谷町	40	120	120	14	
1100761	上村 1	下多気	上村	45	110	40	5	有り
1100762	上村 2	下多気	上村	40	190	40	5	有り
1100763	上村 3	下多気	上村	45	170	30	8	有り
1100764	上村 4	下多気	上村	45	170	30	7	
1100765	小田 1	下多気	小田	35	150	25	5	有り
1100766	小田 2	下多気	小田	40	240	50	9	有り
1100767	白口 1	下多気	白口	45	330	30	31	有り
1100768	白口 2	下多気	白口	45	320	50	22	有り
1100769	野登瀬	下多気	野登瀬	50	210	30	15	有り
1100770	漆 1	下多気	漆	45	180	30	6	有り
1100771	漆 2	下多気	漆	45	100	20	6	有り
1100772	寺広	八手俣	寺広	45	220	30	5	有り
1100773	脇ヶ野	八手俣	脇ヶ野	35	310	20	21	有り
1100774	篠ヶ広	下之川	篠ヶ広	45	150	20	10	有り
1100775	山口	下之川	山口	30	130	25	5	有り
1100776	太作 1	下之川	太作	35	240	30	10	有り
1100777	太作 2	下之川	太作	30	170	40	7	有り
1100778	山本	下之川	山本	45	180	30	5	有り
1100779	三谷	下之川	三谷	40	200	40	6	有り
1100780	三谷 2	下之川	三谷	30	150	20	7	
1100781	中村 1	下之川	中村	40	200	15	7	有り
1100782	中村 2	下之川	中村	60	150	10	5	有り
1100783	中村 3	下之川	中村	40	110	40	8	有り
1100784	不動ノ口	下之川	不動ノ口	40	250	30	8	有り
1100785	戸木 1	下之川	戸木	35	290	10	9	有り
1100786	戸木 2	下之川	戸木	35	90	10	5	
1100787	上村 1	下之川	上村	40	440	20	15	有り
1100788	上村 2	下之川	上村	35	300	20	12	有り
1100789	中津 1	下之川	中津	35	580	40	22	有り
1100790	中津 2	下之川	中津	35	70	25	6	有り
1102810	梅ヶ広 3	竹原	梅ヶ広	60	120	62	0	
1102811	梅ヶ広 4	竹原	梅ヶ広	30	70	75	0	
1102812	奥出 3	八知	奥出	60	60	75	1	有り
1102813	中町	下之川	中町	45	110	30	5	有り
1102814	漆 7	下多気	漆	50	100	30	0	
1102815	戸木 3	下之川	戸木	60	90	10	5	
1102816	瑞穂 3	太郎生	瑞穂	40	200	10	5	有り

箇所 番号	箇所名	位置		地形			人家戸数 (戸)	公共施設
		大字	小字	傾斜度 (度)	延長 (m)	高さ (m)		
1102817	比津 3	八知	比津	40	350	100	1	有り
1102818	中尾 6	太郎生	中尾	30	80	50	3	
1102819	東上 3	太郎生	東上	80	810	20	16	有り
1102820	谷町 3	上多気	谷町	60	210	80	1	有り
1102821	瀬戸 1	下多気	瀬戸	50	210	50	6	
1102822	奥津 1	奥津		70	490	20	9	
1102823	須郷 2	奥津	須郷	85	190	5	3	有り
1102824	西俣 4	丹生俣	西俣	60	190	90	3	
1102825	中林 2	川上	中林	85	100	10	1	
1102826	平倉 2	川上	平倉	60	50	50	0	
2100695	宝生 1	竹原	宝生	30	50	25	2	
2100696	宝生 2	竹原	宝生	45	30	15	1	
2100697	大野 4	八知	大野	40	30	55	1	
2100698	掛ノ脇 3	竹原	掛ノ脇	40	60	30	1	
2100699	上平 4	竹原	上平	45	90	70	1	
2100700	寺広 2	八手俣	寺広	30	30	6	1	
2100701	奥出 2	八知	奥出	70	110	100	3	
2100702	大野 5	八知	大野	40	40	45	1	有り
2100703	須渕 2	八知	須渕	45	100	70	1	
2100704	立花 4	八知	立花	50	40	30	1	
2100705	立花 5	八知	立花	30	60	35	1	有り
2100706	小西	八知	小西	70	120	45	2	
2100707	神河 2	八知	神河	60	80	70	2	
2100708	神河 3	八知	神河	60	60	80	2	有り
2100709	上神河 1	八知	上神河	80	100	70	1	有り
2100710	奥出 4	八知	奥出	70	90	60	1	有り
2100711	立花 6	八知	立花	30	150	135	2	有り
2100712	小原 3	竹原	小原	45	40	20	2	有り
2100713	篠ヶ広 2	八手俣	篠ヶ広	50	90	30	2	
2100714	篠ヶ広 3	八手俣	篠ヶ広	50	70	35	3	
2100715	山口 2	下之川	山口	60	120	30	1	
2100716	山口 3	下之川	山口	50	50	30	1	
2100717	山口 4	下之川	山口	50	60	35	3	有り
2100718	山口 5	下之川	山口	60	90	40	2	有り
2100719	日神 1	太郎生	日神	50	130	175	1	
2100720	日神 2	太郎生	日神	70	70	30	1	
2100721	上神河 2	八知	上神河	70	110	90	1	
2100722	庄屋出	八知	庄屋出	45	150	65	3	有り
2100723	元小西 2	八知	元小西	40	110	15	2	有り
2100724	森 2	八知	森	30	80	50	1	有り
2100725	森 3	八知	森	35	40	20	2	
2100726	中津 3	下之川	中津	80	50	30	1	有り
2100727	太作 3	下之川	太作	70	120	8	4	
2100728	三谷 3	下之川	三谷	60	70	25	2	有り
2100729	三谷 4	下之川	三谷	45	80	30	1	
2100730	三谷 5	下之川	三谷	50	100	14	1	

箇所 番号	箇所名	位置		地形			人家戸数 (戸)	公共施設
		大字	小字	傾斜度 (度)	延長 (m)	高さ (m)		
2100731	三谷 6	下之川	三谷	45	90	20	2	
2100732	三谷 7	下之川	三谷	50	80	10	3	
2100733	上村 3	下之川	上村	50	30	30	1	
2100734	太作 4	下之川	太作	70	30	15	1	
2100735	下太郎生 1	太郎生	奥出	50	40	20	1	
2100736	下太郎生 3	太郎生	寺垣内	80	20	25	1	
2100737	箱根 1	八知	箱根	60	30	20	1	
2100738	箱根 2	八知	箱根	40	110	90	3	
2100739	小田 3	八知	小田	30	60	25	1	
2100740	小田 4	八知	小田	50	160	20	4	
2100741	小田 5	八知	小田	30	20	7	1	
2100742	市場上 4	八知	市場	45	40	30	2	
2100743	漆 3	下多気	漆	60	150	65	2	
2100744	漆 4	下多気	漆	60	90	30	3	
2100745	漆 5	下多気	漆	45	100	50	2	
2100746	漆 6	下多気	漆	45	90	20	1	
2100747	漆 8	下多気	漆	40	60	30	3	
2100748	戸木 4	下之川	戸木	40	40	9	1	
2100749	戸木 5	下之川	戸木	70	40	10	2	
2100750	萩原 1	太郎生	萩原	70	30	10	1	
2100751	萩原 2	太郎生	萩原	45	190	18	3	有り
2100752	中太郎生 1	太郎生	下出	60	100	20	4	
2100753	中太郎生 2	太郎生	下出	70	40	40	3	
2100754	中太郎生 3	太郎生	上出	60	40	25	1	
2100755	中太郎生 4	太郎生	上出	80	60	10	1	有り
2100756	中太郎生 5	太郎生	上出	30	40	15	2	有り
2100757	瑞穂 1	太郎生	瑞穂	45	100	20	3	有り
2100758	中太郎生 6	太郎生	南出	35	40	30	1	
2100759	中太郎生 7	太郎生	南出	35	30	20	1	
2100760	中太郎生 8	太郎生	南出	30	80	35	1	
2100761	中太郎生 9	太郎生	南出	60	110	10	2	
2100762	中太郎生 10	太郎生	南出	30	30	35	1	
2100763	中太郎生 11	太郎生	南出	60	30	20	1	
2100764	瑞穂 2	太郎生	瑞穂	50	150	15	2	有り
2100765	老ヶ野 1	八知	老ヶ野	50	50	35	2	
2100766	老ヶ野 2	八知	老ヶ野	60	90	60	3	
2100767	老ヶ野 3	八知	老ヶ野	40	40	30	1	
2100768	老ヶ野 4	八知	老ヶ野	80	50	20	1	
2100769	箱根 3	八知	箱根	30	80	15	1	
2100770	比津 4	八知	比津	50	110	65	2	有り
2100771	比津 5	八知	比津	30	50	60	1	
2100772	比津 6	八知	比津	45	50	45	1	
2100773	比津 7	八知	比津	45	80	25	1	
2100774	野登瀬 2	下多気	野登瀬	70	50	25	1	
2100775	野登瀬 3	下多気	野登瀬	70	80	72	2	
2100776	野登瀬 4	下多気	野登瀬	50	40	15	1	

箇所 番号	箇所名	位置		地形			人家戸数 (戸)	公共施設
		大字	小字	傾斜度 (度)	延長 (m)	高さ (m)		
2100777	江後	太郎生	江後	45	120	55	3	
2100778	中尾 3	太郎生	中尾	30	50	35	2	
2100779	中尾 4	太郎生	中尾	30	60	40	2	
2100780	中尾 5	太郎生	中尾	30	30	10	1	
2100781	中尾 7	太郎生	中尾	40	50	7	1	
2100782	北垣内 1	太郎生	北垣内	60	80	18	1	
2100783	北垣内 2	太郎生	北垣内	60	150	16	3	
2100784	中尾 8	太郎生	中尾	60	30	10	1	
2100785	三多気	三多気		50	50	6	1	
2100786	掛田 1	石名原	掛田	60	80	40	1	
2100787	掛田 2	石名原	掛田	60	100	40	2	
2100788	掛田 3	石名原	掛田	45	60	20	1	
2100789	大妻 1	石名原	大妻	60	110	25	2	
2100790	大妻 2	石名原	大妻	50	70	40	1	
2100791	逢坂 2	石名原	逢坂	40	50	10	1	
2100792	逢坂 3	石名原	逢坂	30	50	10	2	
2100793	下前戸 2	石名原	下前戸	50	30	40	1	
2100794	波箆 2	奥津	波箆	70	60	50	2	有り
2100795	波箆 3	奥津	波箆	70	180	35	4	有り
2100796	波箆 4	奥津	波箆	60	170	75	3	
2100797	瀬戸 2	下多気	瀬戸	80	90	6	1	
2100798	上村 5	下多気	上村	50	100	10	1	
2100799	杉平 2	杉平		60	50	6	1	
2100800	杉平 3	杉平		40	110	15	4	有り
2100801	杉平 4	杉平		50	130	30	3	有り
2100802	払戸	石名原	払戸	60	160	45	1	
2100803	中垣内 2	石名原	中垣内	50	100	7	2	
2100804	瀬の原 3	石名原	瀬の原	80	60	10	1	有り
2100805	瀬の原 4	石名原	瀬の原	50	80	20	1	
2100806	瀬の原 5	石名原	瀬の原	60	130	30	2	
2100807	瀬の原 6	石名原	瀬の原	45	40	20	2	
2100808	越知 2	石名原	越知	60	100	100	3	有り
2100809	上市場	奥津	上市場	70	100	45	2	有り
2100810	奥津 2	奥津		60	60	15	1	
2100811	中垣内 2	石名原	中垣内	50	70	15	1	
2100812	西ヶ広 2	川上	西ヶ広	75	80	10	2	有り
2100813	西ヶ広 3	川上	西ヶ広	85	160	10	4	有り
2100814	西ヶ広 4	川上	西ヶ広	65	60	10	2	
2100815	奥津 3	奥津		30	80	10	1	
2100816	奥津 4	奥津		45	110	30	3	
2100817	須郷 1	奥津	須郷	45	40	35	3	
2100818	須郷 3	奥津	須郷	45	110	10	2	
2100819	須郷 4	奥津	須郷	70	160	8	4	
2100820	前原 2	川上	前原	50	110	10	1	
2100821	前原 3	川上	前原	50	130	100	1	
2100822	立川 3	上多気	立川	50	30	30	1	

箇所 番号	箇所名	位置		地形			人家戸数 (戸)	公共施設
		大字	小字	傾斜度 (度)	延長 (m)	高さ (m)		
2100823	奥立川 1	上多気	奥立川	30	130	55	1	
2100824	奥立川 2	上多気	奥立川	30	140	114	1	
2100825	奥立川 3	上多気	奥立川	60	120	130	1	
2100826	奥立川 4	上多気	奥立川	30	120	40	1	
2100827	西俣 3	丹生俣	西俣	70	50	20	2	
2100828	下組 3	丹生俣	下組	50	130	100	1	
2100829	唐戸 1	丹生俣	唐戸	50	80	35	1	
2100830	唐戸 2	丹生俣	唐戸	70	100	65	2	
2100831	唐戸 3	丹生俣	唐戸	50	120	45	1	
2100832	中俣 2	丹生俣	中俣	40	80	20	3	
2100833	中俣 3	丹生俣	中俣	60	100	50	1	
2100834	中俣 4	丹生俣	中俣	40	90	45	1	
2100835	奥立川 5	上多気	奥立川	30	60	86	1	有り
2100836	奥立川 6	上多気	奥立川	60	160	84	2	有り
2100837	奥立川 7	上多気	奥立川	60	60	70	2	有り
2100838	非浦 3	川上	非浦	70	70	70	1	
2100839	非浦 4	川上	非浦	50	200	200	2	
2100840	相地 3	川上	相地	80	180	10	1	
2100841	相地 4	川上	相地	60	180	11	2	
2100842	中村下 2	川上	中村	50	170	50	2	
2100843	中村下 3	川上	中村	80	50	6	1	
2100844	中村下 4	川上	中村	80	130	11	1	
2100845	中村下 5	川上	中村	70	60	10	1	有り
2100846	中村下 6	川上	中村	30	80	35	2	
2100847	中林 1	川上	中林	50	180	110	2	
2100848	松屋 1	川上	松屋	50	170	125	3	
2100849	松屋 2	川上	松屋	85	80	10	1	
2100850	川上	川上		60	100	45	3	
2100851	相地 5	川上	相地	80	100	15	1	有り
2100852	相地 6	川上	相地	70	90	70	2	
2100853	丹生俣 1	丹生俣		70	120	75	1	
2100854	丹生俣 2	丹生俣		70	110	130	1	有り
2100855	丹生俣 3	丹生俣	木地屋	60	100	44	3	有り
2100856	丹生俣 4	丹生俣	木地屋	70	100	46	2	有り
2100857	丹生俣 5	丹生俣		50	140	90	2	
2100858	丹生俣 6	丹生俣		80	60	12	1	
2100859	丹生俣 7	丹生俣		60	110	60	1	
2100860	若宮	川上	若宮	45	120	75	3	
2103424	松屋 3	川上	松屋	45	150	70	2	
2103425	平倉 1	川上	平倉	70	50	50	1	

《人工がけ》

(津地域)

箇所 番号	箇所名	位 置		地 形			人家 戸数 (戸)	公共施 設
		大字	小字	傾斜度 (度)	延長 (m)	高さ (m)		
1200100	大ヶ瀬	大ヶ瀬		45	500	9	80	有り
1200155	一身田豊野Ⅰ-1	豊野団地		40	80	16	6	有り
1200156	一身田豊野Ⅰ-2	豊野団地		55	140	8	9	
1200157	一身田豊野Ⅰ-4	豊野団地		45	170	14	8	有り
1200158	一身田豊野Ⅰ-5	豊野団地		55	120	5	6	
1200159	河辺Ⅰ-1	津西ハイタウン		35	130	9	6	有り
1200160	河辺Ⅰ-2	津西ハイタウン		35	280	14	32	有り
1200161	河辺Ⅰ-4			60	80	10	2	
1200162	長岡Ⅰ-1			45	190	11	9	有り
1200163	渋見Ⅰ-1	渋見ヶ丘		60	110	10	9	有り
1200164	長岡Ⅰ-4	つつじが丘団地		45	230	12	11	有り
1200165	上浜Ⅰ-2	6丁目		55	60	14	6	有り
1200166	大谷Ⅰ-2			55	40	7	1	有り
1200167	片田志袋Ⅰ-1	片田志袋団地		40	140	9	11	有り
1200168	緑が丘Ⅰ-1	2丁目		30	250	7	17	有り
1200169	緑が丘Ⅰ-2	2丁目		35	150	14	13	有り
1200170	緑が丘Ⅰ-3	2丁目		30	170	7	10	有り
1200171	片田新Ⅰ-1			30	250	7	10	有り
1200172	半田Ⅰ-4	半田		40	130	10	0	
1200173	半田Ⅰ-5	半田		50	100	13	0	有り
1200174	垂水Ⅰ-2	垂水		40	160	8	9	有り
1200175	高野尾Ⅰ-2	豊里ネオポリス		30	240	6	11	有り
2200034	渋見Ⅱ-1	つつじが丘団地		45	100	6	1	有り
2200035	片田長谷Ⅱ-2			45	50	14	1	有り
2200036	分部Ⅱ-5	分部	山垣内	55	40	5	2	
2200037	観音寺Ⅱ-2	津公園団地		45	50	8	2	有り
2200038	片田新Ⅱ-1	1丁目		30	30	11	1	有り
2200039	半田Ⅱ-4	半田		35	80	14	3	有り

(久居地域)

箇所 番号	箇所名	位 置		地 形			人家 戸数 (戸)	公共施 設
		大字	小字	傾斜度 (度)	延長 (m)	高さ (m)		
1200024	小野辺町	脇田山		40	260	5	15	有り
1200025	戸木町	北川原		30	150	8	15	
1200026	元町	東出		65	30	5	5	
2200048	榊原 18			50	60	28	1	有り
2200049	榊原 34			70	100	48	3	有り
2200050	稲葉 6			60	80	10	1	
2200051	相川 2			70	140	6	3	有り
2200052	桜が丘			70	80	5	4	

(河芸地域)

箇所 番号	箇所名	位 置		地 形			人家 戸数 (戸)	公共 施設
		大字	小字	傾斜度 (度)	延長 (m)	高さ (m)		
1200176	浜田Ⅰ-2	浜田		40	50	26	0	有り
1200177	浜田Ⅰ-3	浜田		40	50	9	0	有り
2200040	三行Ⅱ-2	三行		90	30	15	1	有り
2200041	赤部Ⅱ-1	赤部		40	60	6	1	有り
2200042	浜田Ⅱ-1	浜田		40	40	9	1	有り

(芸濃地域)

箇所 番号	箇所名	位 置		地 形			人家 戸数 (戸)	公共 施設
		大字	小字	傾斜度 (度)	延長 (m)	高さ (m)		
1200178	河内Ⅰ-5	河内		55	60	47	0	有り
1200179	棕本Ⅰ-2	棕本	殿町	30	100	14	5	有り
1200180	北神山Ⅰ-1	北神山		30	100	10	0	

(美里地域)

箇所 番号	箇所名	位 置		地 形			人家 戸数 (戸)	公共 施設
		大字	小字	傾斜度 (度)	延長 (m)	高さ (m)		
1200023	寺山	北長野	寺山	45	120	20	0	
1200181	北長野Ⅰ-1	北長野	関ノ内	40	120	16	4	有り
1200182	三郷Ⅰ-1	三郷	嘉古部	45	30	21	20	有り
1200183	家所Ⅰ-2	家所	辰ノ口	45	170	11	5	有り
1200184	三郷Ⅰ-3	三郷	管ヶ谷	60	90	26	0	
2200044	北長野Ⅱ-2	北長野	寺山	60	60	5	2	
2200045	南長野Ⅱ-5	南長野	分郷	70	90	8	2	有り
2200046	南長野Ⅱ-6	南長野	分郷	60	110	8	4	有り
2200047	三郷Ⅱ-2	三郷	奥崩ヶ谷	60	30	39	3	有り

(安濃地域)

箇所 番号	箇所名	位 置		地 形			人家 戸数 (戸)	公共 施設
		大字	小字	傾斜度 (度)	延長 (m)	高さ (m)		
1200022	清水	清水	林崎	30	120	10	18	有り
2200043	清水ヶ丘Ⅱ-1	清水		40	90	10	4	

(一志地域)

箇所 番号	箇所名	位 置		地 形			人家 戸数 (戸)	公共 施設
		大字	小字	傾斜度 (度)	延長 (m)	高さ (m)		
1200027	野田	高野	野田上野	30	170	10	16	有り
1200189	虹が丘 1	虹が丘		35	130	10	10	
1200190	虹が丘 2	虹が丘		40	110	5	7	

(白山地域)

箇所 番号	箇所名	位 置		地 形			人家 戸数 (戸)	公共 施設
		大字	小字	傾斜度 (度)	延長 (m)	高さ (m)		
1200185	三ヶ野 9	三ヶ野	北谷	60	170	32	5	有り
1200186	垣内 4	垣内		45	50	30	0	
1200187	南出 10	南出	グリーンタウン 榑原	30	250	8	18	
1200188	南出 14	南出	グリーンタウン 榑原	40	110	10	6	
2200053	上ノ村 2	上ノ村	一之坂	45	90	36	1	
2200054	大広 11	川口	大広	80	40	12	1	

(美杉地域)

箇所 番号	箇所名	位 置		地 形			人家 戸数 (戸)	公共 施設
		大字	小字	傾斜度 (度)	延長 (m)	高さ (m)		
1200193	梅ヶ広 5	竹原	梅ヶ広	40	70	15	0	
1200194	前原 4	川上	前原	30	140	10	0	
2200057	寺広 3	八手俣	寺広	70	80	20	2	
2200058	下太郎生 2	太郎生	奥出	30	40	18	1	
2200059	波竈 5	奥津	波竈	50	110	25	3	有り
2200060	谷口 2	奥津	谷口	70	90	30	2	有り
2200061	谷口 3	奥津	谷口	60	60	10	1	

21 山腹崩壊危険地区（農林水産部）

（予想される災害名「山腹崩壊」）

（津地域）

危険地区番号		位置		面積 (h a)	公共施設等					
市町村	地区	大字	字		人家 50戸 以上	人家 49 ～ 10 戸	人家 9 ～ 5 戸	人家 4戸 以下	公共施設 (道路除く)	道路のみ
201	3	河辺	谷	1		15				市
〃	4	上津部田	リノ坪	2		25				市
〃	5	高野尾	北出	2		11				県
〃	6	高野尾	堂之前	1				3		市
〃	7	片田(1)	宮ノ腰	2		20				県
〃	8	片田(2)	西谷山	3	58				1	県
〃	9	片田薬王子	里中	1		10				市
〃	10	片田久保田	宮ノ腰	2		19				市
〃	12	片田久保田	清水	1						市
〃	13	殿村	狭間谷	1		24				市
〃	14	殿村	狭間谷	2		21				市
〃	15	一身田豊野	東田端	1		18				市
〃	16	一身田豊野	西田端	1		16				市
〃	17	一身田豊野	今井	1		30				県
〃	18	大里川北町	出屋	1			6			市
〃	20	片田志袋	納田	1		11				市
〃	21	片田井戸	堂坂	4	75					市
〃	22	片田田中町	尾ヶ峰	1						農
〃	23	分部	赤坂	1				1		県
〃	24	片田志袋町	池の谷	1						農
〃	25	片田長谷町	滝谷	1				2		市
小計	21			31						

（久居地域）

危険地区番号		位置		面積 (h a)	公共施設等					
市町村	地区	大字	字		人家 50戸 以上	人家 49 ～ 10 戸	人家 9 ～ 5 戸	人家 4戸 以下	公共施設 (道路除く)	道路のみ
213	1	榊原	花掛	1			7			市
〃	2	〃	〃	4		12				
〃	3	〃	〃	3		10				市
〃	4	〃	一ノ坂	1				1		市
〃	5	〃	〃	2				3		
〃	6	〃	〃	1				4		市
〃	7	〃	中ノ山	1			5			市

危険地区番号		位置		面積 (h a)	公共施設等					
市町村	地区	大字	字		人家 50戸以上	人家 49 ～ 10戸	人家 9 ～ 5戸	人家 4戸以下	公共施設 (道路除く)	道路のみ
213	8	榊原	中ノ山	1			6			
〃	9	〃	里	1				2		市
〃	10	〃	〃	1			8			市
〃	11	〃	下垣内	1				4		市
〃	12	〃	〃	2			7			市
〃	13	〃	〃	1				4		市
〃	14	〃	〃	1		10				市
〃	15	〃	丸ヶ谷	2			7			市
〃	16	〃	〃	1			8			市
〃	17	〃	谷仙	3			6			市
〃	18	〃	金剛峯	1				3		市
〃	19	〃	向ヶ広	1			7			市
〃	20	〃	古井谷	1			6			市
〃	21	〃	安子谷	1				2		市
〃	22	〃	洗川	1				1		
〃	23	〃	八知山	1			6			県
〃	24	〃	中上	2			5			市
〃	25	稲葉	北出	2		19			1	県
〃	26	〃	稲初	2		23				県
〃	27	中村	神津前	3		12				市
〃	28	〃	入野	2		16			1	市
〃	29	榊原	里中	1					1	
〃	30	〃	ソヤ谷	1				1		市
〃	31	〃	北浦	1				1		市
〃	32	〃	大谷	1				1		市
小計	32			49						

(河芸地域)

危険地区番号		位置		面積 (h a)	公共施設等					
市町村	地区	大字	字		人家 50戸以上	人家 49 ～ 10戸	人家 9 ～ 5戸	人家 4戸以下	公共施設 (道路除く)	道路のみ
381	1	三行	狭間脇	2						市
〃	3	北黒田	堤谷	1			5			市
〃	4	南黒田	丸市	2		27				市
〃	5	〃	井尻	2		11				市
〃	6	上野	池ノ谷	1		22				市
〃	7	南黒田	八ノ坪	1				2		
小計	6			9						

(芸濃地域)

危険地区番号		位置		面積 (h a)	公共施設等					
市町村	地区	大字	字		人家 50戸以上	人家 49 ～ 10戸	人家 9 ～ 5戸	人家 4戸以下	公共施設 (道路除く)	道路のみ
382	1	雲林院	中瀬古	2		10			1	市
〃	2	河内	宝並	2			6			市
〃	3	〃	北畑	1		10				市
〃	4	〃	南垣内	2			7			県
〃	5	〃	杖立	2					1	県
〃	6	多門	上山	2		20				市
〃	7	忍田	城山	2		43				市
〃	8	〃	下ノ垣内	2		14			1	県
〃	9	南山	一之倉	1		10				市
〃	10	安西	忍田	1				2		市
〃	11	河内	落合	1		13				県
〃	12	安西	小野平	1				4		
〃	13	〃	萩野	1		15				市
〃	14	〃	岡本	2		25				市
〃	15	河内	溝田	2			6			市
〃	16	〃	松塚	1						県
〃	17	〃	奥苦古谷	6						林
小計	17			31						

(美里地域)

危険地区番号		位置		面積 (h a)	公共施設等					
市町村	地区	大字	字		人家 50戸以上	人家 49 ～ 10戸	人家 9 ～ 5戸	人家 4戸以下	公共施設 (道路除く)	道路のみ
383	1	平木	松ヶ久保	1				2		県
〃	2	〃	古ク甘同工	1				3		国
〃	3	高座原	層志田	2				1		市
〃	4	細野	東山	3		10				市
〃	5	桂畑	庵坂	4		30			1	市
〃	6	坂井	領添	2		14				
〃	7	南穴倉	川南	1			7			市
〃	8	日南田	北出	3		35				市
〃	9	〃	〃	2		10				県
〃	10	家所	向出	3		29				市
〃	11	〃	〃	1		23				市
〃	12	〃	野田	2		16				林
〃	13	〃	〃	2		10				

危険地区番号		位置		面積 (h a)	公共施設等					
市町村	地区	大字	字		人家 50戸以上	人家 49 ～ 10戸	人家 9 ～ 5戸	人家 4戸以下	公共施設 (道路除く)	道路のみ
383	14	家所	辰ノ口	3		14				市
〃	15	〃	井ノ面	2		19				市
〃	16	〃	〃	2		23				市
〃	17	〃	庚甲	1		12				林・県
〃	18	五百野	外山	3		18				市
〃	19	三郷	菅ヶ谷	2				3		県
〃	20	〃	山出	1				2		県
〃	21	新開	広見	1		10				市
〃	22	南長野	分郷	3		22				県
〃	23	北長野	前田	3		16				県
〃	24	〃	向前田	2				1	1	
〃	25	〃	荒井	2				4		市
〃	26	〃	南谷	1				4		市
〃	27	足坂	筒井	1		13				県
〃	28	〃	〃	1				1	1	県
〃	29	柳谷	赤ヶ谷	2		11				市
〃	30	〃	垣内	1			6			
〃	31	北長野	瀬戸谷	1						県
〃	32	〃	向前田(2)	1			9			
〃	33	足坂	地蔵坂	1				2		国
〃	34	日南田	北出	2						農
小計	34			63						

(安濃地域)

危険地区番号		位置		面積 (h a)	公共施設等					
市町村	地区	大字	字		人家 50戸以上	人家 49 ～ 10戸	人家 9 ～ 5戸	人家 4戸以下	公共施設 (道路除く)	道路のみ
384	1	南神山	打越	2		24			1	県
〃	2	草生	若松	6		23				県
〃	3	〃	山出	2		13				県
〃	4	安濃	太田	2		16				市
〃	5	〃	日余	1		26				市
〃	6	〃	内多	1		28				市
〃	7	〃	栗原	2		33				市
〃	8	〃	〃	1		27				市
〃	9	〃	山出	1		15				市
〃	10	明合	栗加	1		21				市
〃	11	〃	東観音寺	2		25				
〃	12	草生	岩城	2		16				市

危険地区番号		位置		面積 (h a)	公共施設等					
市町村	地区	大字	字		人家 50戸以上	人家 49 ～ 10戸	人家 9～ 5戸	人家 4戸以下	公共施設 (道路除く)	道路のみ
384	13	草生	神子谷	1				4		市
〃	14	中川	庵ノ下	1		25				
〃	15	〃	中大谷	2						市
〃	16	戸島	川北	1				3		市
〃	17	東観音寺	日野岡	1				2		
〃	18	草生	大上郷	1				1		市
〃	19	〃	西五戸	1						市
〃	20	妙法寺	御供田	1						農
小計	20			32						

(一志地域)

危険地区番号		位置		面積 (h a)	公共施設等					
市町村	地区	大字	字		人家 50戸以上	人家 49 ～ 10戸	人家 9～ 5戸	人家 4戸以下	公共施設 (道路除く)	道路のみ
403	2	高岡	井倉	1			7			県
〃	3	石橋	上垣内	2		15				市
〃	4	川合	〃	1		15				県
〃	5	大井	東山	2						鉄
〃	6	〃	上井	1				4		市
〃	7	〃	片山	3		12				県
〃	8	〃	上出	1				4		市
〃	9	〃	〃	1			7			市
〃	10	〃	〃	2			6			市
〃	11	大井	下ヶ欠	1		10				県
〃	12	小山	北谷	3		10				市
〃	13	波瀬	野口	1				2		県
〃	14	〃	井ノ口	1			5			県
〃	15	〃	〃	1			7			県
〃	16	〃	〃	1		10				県
〃	17	〃	室ノ口	1			6		1	市
〃	18	〃	〃	1		12				市
〃	19	〃	〃	1			5			県
〃	20	〃	岩ノ谷	1						県
〃	21	〃	猪ノ谷	2						市
〃	22	大仰	上山	1				3		県
〃	23	井関	神場	1				4	1	市
〃	24	井生	東浦	1						県・JR
〃	25	〃	西谷	1				2		県
小計	24			32						

(白山地域)

危険地区番号		位置		面積 (h a)	公共施設等					
市町村	地区	大字	字		人家 50戸 以上	人家 49 ～ 10 戸	人家 9 ～ 5 戸	人家 4戸 以下	公共施設 (道路除く)	道路のみ
404	1	三ヶ野	滝ヶ広	1			7			市
〃	2	〃	北垣内	2		15				市
〃	3	〃	殿垣内	2		23				市
〃	4	〃	中村	3		23				市
〃	5	〃	西谷	2		13				市
〃	6	岡	ハサマ	4		13				国
〃	7	〃	中堂谷	2	61					国
〃	8	川口	黒木	1			7			県
〃	9	上ノ村	随正寺	1		13				国
〃	10	古市	前谷	2		19				県
〃	11	〃	道場	1		27				県
〃	12	〃	中切	2		20				県
〃	13	八対野	両構	2		20				県
〃	14	川口	市場	1		25				県
〃	15	家城	真見	3		13				市
〃	16	二俣	諸ノ垣内	2		30				市
〃	17	城立	後山	2		12				県
〃	18	〃	ヒラダニ	1			7			県
〃	19	〃	井デノオク	3		10				県
〃	20	大原	前田	4			6			市
〃	21	福田山	下出	1		17				県
〃	22	〃	中出	3		19				県
〃	23	〃	落出	3				4		県
〃	24	〃	下出	2			6			県
〃	25	小杉	前田	2		14				市
〃	26	〃	日向	2				4		市
〃	27	八対野	八ツ山	2		35			1	
〃	28	藤	飛野	2		11				市
〃	29	〃	中垣内	2			7			市
〃	30	山田野	小山田	2			8			市
〃	31	佐田	向イ	2		18				県
〃	32	別所	白石	1				4		国
〃	33	垣内	柚ノ広	2			5			国
〃	34	佐田	梶ヶ広	2		17				市
〃	35	垣内	大谷	2				1	1	市
〃	36	三ヶ野	北谷	1				2	1	市
〃	37	山田野	皮屋前	1						農
〃	38	〃	小山田	1					1	
小計	38			74						

(美杉地域)

危険地区番号		位置		面積 (h a)	公共施設等					
市 町 村	地区	大字	字		人家 50 戸 以上	人家 49 ～ 10 戸	人家 9 ～ 5 戸	人家 4 戸 以下	公共施設 (道路除く)	道路のみ
406	1	竹原	瀬木	3		37				県
〃	2	〃	〃	1			7			県
〃	3	〃	小谷	2		11				県
〃	4	〃	中垣内	2		31				県
〃	5	〃	梅ヶ広		1	13				県
〃	6	〃	鳥首	1		10				林
〃	7	〃	田尻	2			7			県
〃	8	〃	大垣内	2		10				県
〃	9	八知	西山	1				4		市
〃	10	〃	垣内	1		23				
〃	11	〃	〃	2		23				国
〃	12	〃	吉法	1				3		県
〃	13	〃	南垣内	3		12				国
〃	14	〃	庄屋出	2			5			県
〃	15	〃	上親	7		30				県
〃	16	〃	神河	2			8			県
〃	17	〃	田中	1				2		県
〃	18	〃	八鉢	2						県
〃	19	〃	深山口	1						市
〃	20	〃	八知田	1			6			県
〃	21	〃	登り	1			5			県
〃	22	〃	尻屋	1		20				県
〃	23	〃	市場	3	50					県
〃	24	〃	谷川	5		10				市
〃	25	〃	小豆ヶ野	2		16				市
〃	26	〃	さいかし	2			6			林
〃	27	〃	谷ノ奥	5		20				市
〃	28	〃	千吹	11		40				県
〃	29	〃	沢	2			6			県
〃	30	〃	うの目口	1			5			県
〃	31	〃	赤野	1			8			市
〃	32	〃	老ヶ野垣内	1				4		市
〃	33	〃	的場	3			5			県
〃	34	〃	折走	1				3		市
〃	35	石名原	逢坂	7						県
〃	36	八知	比津	10			9	11		県
〃	37	奥津	波籠	4			6			国
〃	38	〃	ウラビオ	2				4		県
〃	39	〃	セコハ	2		27			2	県
〃	40	〃	尻江	2		16				県

危険地区番号		位置		面積 (h a)	公共施設等					
市町村	地区	大字	字		人家 50戸以上	人家 49 ～ 10戸	人家 9 ～ 5戸	人家 4戸以下	公共施設 (道路除く)	道路のみ
406	41	奥津	宮ノ浦	1				1		県
"	42	"	大工竜	4				2		市
"	43	"	"	4		12				市
"	44	"	"	4		14				市
"	45	川上	西古屋敷	2				4		県
"	46	"	赤前垣内	2			7			市
"	47	"	栢ノ木	4			8			市
"	48	"	広垣内	2			8			市
"	49	"	ケサ野平	3		21				市
"	50	"	酒尾垣内	9			5			市
"	51	石名原	棟田	1				3		市
"	52	"	蟹ヶ広	1				2		県
"	53	"	小屋ヶ谷	1				4		市
"	54	"	常垣内	1				3		県
"	55	"	寺ノ前	3		10			1	県
"	56	太郎生	境ヶ瀬	2				2		国
"	57	"	"	2			5			
"	58	"	飯垣内	7		18				市
"	59	"	猿子	2			6			国
"	60	"	まとば	3		20				国
"	61	"	広垣内	5		20				県
"	62	"	細垣内	2			6			林
"	63	"	"	1		27				県
"	64	"	亀山	4			7			林
"	65	"	江後	2			7			市
"	66	下之川	山口	1					4.	県
"	67	"	長井谷	4			9			県
"	68	"	宇戸原	4				4		県
"	69	"	椿原	3				8		林
"	70	"	中津	2		12				市
"	71	"	上村	2			7			県
"	72	下多気	"	2			7			県
"	73	"	野登瀬	2		11				県
"	74	"	白口	1		10				市
"	75	"	"	3		13				県
"	76	"	下之世古	1				3		県
"	77	"	上村	1		13				県
"	78	"	馬場	1			8			県
"	79	"	"	1			7			県
"	80	"	"	4		14			1	県
"	81	"	六田	2				4		市

危険地区番号		位置		面積 (h a)	公共施設等					
市町村	地区	大字	字		人家 50戸以上	人家 49 ～ 10戸	人家 9 ～ 5戸	人家 4戸以下	公共施設 (道路除く)	道路のみ
406	82	下多気	漆	6		15				林
〃	83	〃	〃	7				1		林
〃	84	上多気	五川	2		20				国
〃	85	〃	〃	2			5			国
〃	86	〃	小所谷	1				1		国
〃	87	丹生俣	漆名古	2			8			
〃	88	〃	柳ヶ野	1			5			県
〃	89	〃	樋ノ口	2			5			市
〃	90	〃	宮垣内	2		17			1	県
〃	91	〃	中殿	3				4		市
〃	92	〃	木戸	1				3		市
〃	93	〃	木地屋	5				4		県
〃	94	〃	西俣	2				4		林
〃	95	太郎生	奥山	2			7			林
〃	96	下之川	山口(2)	2				2		県
〃	97	川上	板井谷	1					1	市
〃	98	下之川	宇土原前	1				1		市
〃	99	太郎生	懐田	1						県
〃	100	竹原	宝生	1				1		市
〃	101	川上	向坂本	1						市
〃	102	太郎生	小屋垣内	1						市
〃	103	〃	大洲	2						農
〃	104	八知	奥の小谷	1				1		市
〃	105	太郎生	浅尾谷	1				1		市
〃	106	石名原	女郎畑	1				2		県
小計	106			265						
津市合計 340 地区 636ha										

22 崩壊土砂流出危険地区（農林水産部）

（津地域）

危険地区番号		位 置		面積 (h a)	公共施設等					
市町村	地区	大字	字		人家 50戸以上	人家 49 ～ 10戸	人家 9～ 5戸	人家 4戸以下	公共施設 (道路除く)	道路
201	1	産品	大谷	0.3			5			
小計	1			0.3						

（久居地域）

危険地区番号		位 置		面積 (h a)	公共施設等					
市町村	地区	大字	字		人家 50戸以上	人家 49 ～ 10戸	人家 9～ 5戸	人家 4戸以下	公共施設 (道路除く)	道路
213	1	中村町	国主谷	0.1		13				市
〃	2	〃	猪の谷	0.1						市
〃	3	森町	宮ノ広	0.2						市
小計	3			0.4						

（芸濃地域）

危険地区番号		位 置		面積 (h a)	公共施設等					
市町村	地区	大字	字		人家 50戸以上	人家 49 ～ 10戸	人家 9～ 5戸	人家 4戸以下	公共施設 (道路除く)	道路
382	1	多門	大廣	0.7						市
〃	2	雲林院	砂谷	1.4				2		県
〃	3	小野平	水上	0.3		23				県
〃	4	雲林院	弘化井	0.5		15				県
〃	5	〃	南田茂平	0.3		15				県
〃	6	河内	梅ヶ畑	0.5		14				県
〃	7	〃	宝並	0.1			5			県
〃	8	〃	芝之谷	0.4		18				県
〃	9	〃	池之谷	0.4		19				市
〃	10	〃	奥峠	1.2						市
〃	11	〃	瀧谷	1.0		20				市
〃	12	〃	〃	1.1		10				市
〃	13	〃	北畑	0.2		12				市
〃	14	〃	南垣内	0.4			7			県
〃	15	〃	小舟山	1.1		19				県
〃	16	〃	中之谷	2.3		19				県

危険地区番号		位 置		面積 (h a)	公共施設等					
市町村	地区	大字	字		人家 50戸以上	人家 49 ～ 10戸	人家 9 ～ 5戸	人家 4戸以下	公共施設 (道路除く)	道路
382	17	河内	向山	0.1			8			県
〃	18	〃	咄ヶ谷	0.3						林
〃	19	〃	〃	0.4						林
〃	20	〃	〃	3.4						林
〃	22	〃	土谷	0.1						市
〃	23	〃	中笹子谷	0.7						林
〃	24	〃	〃	0.9						林
〃	25	〃	中笹子谷	1.3						林
〃	26	〃	奥笹子谷	1.3						林
〃	27	〃	六呂谷	0.6				2		県
〃	28	〃	瀧ヶ谷	0.4						林
〃	29	〃	〃	0.9						林
〃	30	〃	下垣内	0.2		10				県
〃	31	〃	北畑	0.3		10				市
〃	32	〃	式ツ羽	0.2						林
〃	33	〃	白咄	1.8						林
〃	34	〃	〃	0.4						林
〃	35	〃	五領	3.0						林
〃	36	〃	洗谷	0.4						林
〃	37	〃	〃	0.5						林
〃	38	〃	中筋	0.3						県
〃	39	〃	曾部之平	0.5						県
〃	40	〃	芋谷	2.3						林
〃	41	〃	小蛇禮	2.9						林
〃	42	〃	向谷	0.3				3		県
〃	43	〃	南垣内	0.9			10			市
〃	44	〃	ニツ葉	0.5						県
〃	45	〃	白口出	0.4						林
〃	46	〃	仲筋	0.2						林
〃	47	雲林院	笹尾氏	0.1			5			市
小計	46			36.7						

(美里地域)

危険地区番号		位 置		面積 (h a)	公共施設等					
市町村	地区	大字	字		人家 50戸以上	人家 49 ～ 10戸	人家 9 ～ 5戸	人家 4戸以下	公共施設 (道路除く)	道路
383	1	船山	辻ヶ尾	0.3		37				市
〃	2	〃	滝ヶ谷	0.6		37				市

危険地区番号		位 置		面積 (h a)	公共施設等					
市町村	地区	大字	字		人家 50戸以上	人家 49 ～ 10戸	人家 9～ 5戸	人家 4戸以下	公共施設 (道路除く)	道路
383	3	高座原	立石	0.9	100					市
〃	4	〃	七回	1.2	100					市
〃	5	穴倉	別所	0.2			7			市
〃	6	〃	〃	0.7			7			林
〃	7	〃	〃	1.7						林
〃	8	〃	〃	3.0						林
〃	9	平木	金銅洞	1.2		17				林
〃	10	〃	柳之内	0.5		20				林
〃	11	〃	鶴ノ尾	0.2		20				林
〃	12	〃	大谷	0.2			5			県
〃	13	北長野	西浦	0.5		17			1	県
〃	14	南長野	分郷谷	0.8		15				県
〃	15	桂畑	コサガノ	1.1						林
〃	16	〃	コセト	0.4						林
〃	17	〃	ジャレコ	0.1						林
〃	18	〃	小屋ノ谷	0.2						林
〃	19	〃	〃	0.4						林
〃	20	〃	〃	0.7						林
〃	21	〃	〃	1.0						林
〃	22	〃	杉ノ木尾	0.5						林
〃	23	〃	梅ノ木沢	1.0						林
〃	24	〃	〃	0.5						林
〃	25	〃	大谷	1.1						
〃	26	〃	〃	1.8						林
〃	27	北長野	コテダニ	1.1						県
〃	28	〃	瀬戸谷	1.0						県
〃	29	〃	〃	0.5						県
〃	30	〃	〃	0.6						県
〃	31	〃	〃	1.2						県
小計	31			25.0						

(安濃地域)

危険地区番号		位 置		面積 (h a)	公共施設等					
市町村	地区	大字	字		人家 50戸以上	人家 49 ～ 10戸	人家 9～ 5戸	人家 4戸以下	公共施設 (道路除く)	道路
384	1	野口	長峯	0.5		37				市
〃	2	草生	峯山	3.0	60					県
〃	3	〃	〃	2.4	85					県

危険地区番号		位 置		面積 (h a)	公共施設等					
市町村	地区	大字	字		人家 50戸以上	人家 49 ～ 10戸	人家 9～ 5戸	人家 4戸以下	公共施設 (道路除く)	道路
384	4	草生	高野出	0.2		10				市
〃	5	前野	石ノ下	0.4		16				市
〃	6	野口	稲子	1.2						市
小計	6			7.7						

(一志地域)

危険地区番号		位 置		面積 (h a)	公共施設等					
市町村	地区	大字	字		人家 50戸以上	人家 49 ～ 10戸	人家 9～ 5戸	人家 4戸以下	公共施設 (道路除く)	道路
403	1	石端	口ヶ洞	0.1		20				市
〃	2	大仰	栃木	0.1				1		市
〃	3	井生	下出	0.1						県
〃	4	〃	下山	0.1						県
〃	5	〃	梅ノ木谷	0.1		23				県
〃	6	〃	小根野	0.4	55				1	県
〃	7	波瀬	桶屋敷	0.1		10				市
〃	8	〃	小梅谷	0.1	169				1	県
〃	9	〃	小俣	1.0						県
〃	10	〃	〃	3.6						県
〃	11	〃	稲谷	0.9				3		県
〃	12	〃	桑俣	2.3				3		県
〃	13	〃	掛橋	0.3				2		県
〃	14	〃	足谷	1.2						県
〃	15	〃	寺谷	0.7						県
〃	16	〃	大棟谷	0.2						県
〃	17	〃	ステ	0.1						県
〃	18	〃	〃	0.5						県
〃	19	〃	〃	1.5						県
小計	19			13.4						

(白山地域)

危険地区番号		位 置		面積 (h a)	公共施設等					
市町村	地区	大字	字		人家 50戸以上	人家 49 ～ 10戸	人家 9～ 5戸	人家 4戸以下	公共施設 (道路除く)	道路
404	1	大原	奥ノ谷	0.4		12				市
〃	2	南大原	〃	0.2				4		市

危険地区番号		位 置		面積 (h a)	公共施設等					
市町村	地区	大字	字		人家 50戸以上	人家 49 ～ 10戸	人家 9～ 5戸	人家 4戸以下	公共施設 (道路除く)	道路
404	3	小杉	高	0.1		26				市
〃	4	城立	井手ノ奥	0.1				2		県
〃	5	城立	中山下	0.2			5		1	
〃	6	家城	柳谷	0.4		36			1	県
〃	7	〃	〃	0.4				3		県
〃	8	〃	〃	0.2			5			県
〃	9	福田山	下出	2.0		40				県
〃	10	〃	〃	0.2		40				県
〃	11	〃	〃	0.1		20				県
〃	12	〃	上出	2.4		33				県
〃	13	〃	〃	2.9		33				県
〃	14	〃	〃	1.8		36				県
〃	15	布引	高杉	0.8			9			
小計	15			11.4						

(美杉地域)

危険地区番号		位 置		面積 (h a)	公共施設等					
市町村	地区	大字	字		人家 50戸以上	人家 49 ～ 10戸	人家 9～ 5戸	人家 4戸以下	公共施設 (道路除く)	道路
406	1	竹原	羽黒	1.2						県
〃	2	〃	〃	5.3						県
〃	3	〃	〃	12.2						県
〃	4	〃	持経	0.1		12				県
〃	5	〃	中垣内	1.2		20				
〃	6	〃	持経	0.4		15				県
〃	7	〃	大稲葉	28.8			6			県
〃	8	〃	中野	1.3		28				市
〃	9	〃	下垣内	11.3		19				県
〃	10	〃	上中野	11.0		28				
〃	11	〃	瀬木	0.1		12			1	県
〃	12	〃	梅ヶ広	0.5			9			市
〃	13	〃	骨ヶ野	8.3		20				
〃	14	〃	東垣内	2.4		11				県
〃	15	〃	掛の脇	0.2						県
〃	16	〃	〃	0.4		12				県
〃	17	〃	西垣内	6.2		16				林
〃	18	〃	中垣内	4.9		22				
〃	19	〃	中原	4.8		10				市

危険地区番号		位 置		面積 (h a)	公共施設等					
市町村	地区	大字	字		人家 50戸以上	人家 49 ～ 10 戸	人家 9 ～ 5 戸	人家 4戸以下	公共施設 (道路除く)	道路
406	20	竹原	門間	4.8					1	
〃	21	〃	田尻	0.5		10				
〃	22	〃	〃	1.2		11				県
〃	23	〃	中ノ垣内	2.2		18				県
〃	24	〃	小原	0.5		33				県
〃	25	八知	鎌ノ木谷	1.9		13				県
〃	26	〃	上広口	1.7		26				県
〃	27	〃	〃	3.3						市
〃	28	〃	松ノ木谷	3.0						市
〃	29	〃	〃	4.1						市
〃	30	〃	庄司ゲ久保	5.0						市
〃	31	〃	西山	0.4				2		県
〃	32	〃	〃	1.2						県
〃	33	〃	大舩谷	2.5						県
〃	34	〃	〃	0.7						県
〃	35	〃	吉法	0.8						県
〃	36	竹原	鳥首	5.4		20			1	
〃	37	〃	岩ヶ谷	5.9					1	県
〃	38	〃	〃	2.9						
〃	39	八知	戸井内	1.3			8			
〃	40	〃	鎌倉	5.4			8		1	
〃	41	〃	上親	0.8		25				県
〃	42	〃	〃	0.7		25				県
〃	43	〃	〃	6.9					1	
〃	44	〃	〃	3.6				2		県
〃	45	〃	〃	2.4				4		県
〃	46	〃	神河	0.7			6			県
〃	47	〃	田中	2.3			9			県
〃	48	〃	奥出	6.0		10				県
〃	49	〃	山之垣内	4.9				4		県
〃	50	〃	上広	9.6				4		県
〃	51	〃	なべくら	1.5						県
〃	52	〃	深山口	2.0						県
〃	53	〃	東谷	1.8						県
〃	54	〃	深ノ口	7.3						県
〃	55	〃	〃	3.8						県
〃	56	〃	マキ尾	8.4						県
〃	57	〃	谷口	1.8						県
〃	58	〃	鳥ヶ上	2.3		14			1	
〃	59	〃	〃	3.5		14			1	
〃	60	〃	淵ヶ上	10.8		14			1	

危険地区番号		位 置		面積 (h a)	公共施設等					
市町村	地区	大字	字		人家 50戸以上	人家 49 ～ 10 戸	人家 9 ～ 5 戸	人家 4戸以下	公共施設 (道路除く)	道路
406	61	八知	大鹿	1.4				2	1	
〃	62	〃	白谷	1.8		11				県
〃	63	〃	登り	1.1		21				県
〃	64	〃	〃	1.8		16				県
〃	65	〃	尻屋	0.5						県
〃	66	〃	〃	0.4						県
〃	67	〃	〃	1.2				2		県
〃	68	〃	森	0.4		10				
〃	69	〃	火ノ谷	4.9				2		県
〃	70	〃	谷川	7.3		11				県
〃	71	〃	鳥場	2.4		13				県
〃	72	〃	市場	0.5		45			4	県
〃	73	〃	高畑	0.2		10				
〃	74	〃	小松	1.6		25				県
〃	75	〃	左ヒ敷	0.1		11				県
〃	76	〃	広瀬上山	0.3				3		県
〃	77	〃	倉骨	0.6			5			県
〃	78	〃	水掛	1.5						市
〃	79	〃	西の口	6.5			6			市
〃	80	〃	平倉	0.2		10				県
〃	81	〃	谷の奥	0.1		10				市
〃	82	〃	大滝	3.0			8			市
〃	83	〃	小脇	0.4		11			1	市
〃	84	〃	小洞山	0.2		30				県
〃	85	〃	東高山	5.0				1		県
〃	86	〃	〃	3.1				1		県
〃	87	〃	七ツ尾	2.3			5			市
〃	88	〃	井出ノ谷	1.8						
〃	89	〃	〃	3.6						県
〃	90	〃	阿づまい	0.2					1	県
〃	91	〃	井出ノ谷	4.1						県
〃	92	〃	板取	1.4						県
〃	93	〃	新出	2.7						県
〃	94	〃	元小西	0.6						
〃	95	〃	大柿岩谷	1.4			6			市
〃	96	〃	流谷大垣	0.8				3		市
〃	97	〃	中の谷	2.1			8			市
〃	98	〃	小西山	2.9		12				市
〃	99	〃	〃	0.8		10				市
〃	100	下多気	耕作	2.2						県
〃	101	〃	〃	3.1						県

危険地区番号		位 置		面積 (h a)	公共施設等					
市町村	地区	大字	字		人家 50戸以上	人家 49 ～ 10戸	人家 9 ～ 5戸	人家 4戸以下	公共施設 (道路除く)	道路
406	102	奥津	広	1.8					1	県
〃	103	〃	〃	2.7		14				県
〃	104	〃	鈴原	3.4			8			県
〃	105	〃	セコバ	2.7		10				県
〃	106	〃	大ノ木	5.4		10				県
〃	107	〃	中垣内	9.0		20				
〃	108	〃	小滝	0.1				3		県
〃	109	〃	羽根田	13.2			7			県
〃	110	石名原	瀬ノ原	4.2			7			県
〃	111	〃	山口谷	0.6		20				市
〃	112	〃	前田	7.0		20				市
〃	113	〃	小森	0.7		20				市
〃	114	〃	西俣	0.2				3		林
〃	115	杉平	水谷	1.9		13				県
〃	116	〃	前田	8.4		28				県
〃	117	〃	来前	9.6		15				市
〃	118	川上	アオリヤ	0.2				3		県
〃	119	〃	下瀬戸	1.8			5			県
〃	120	〃	〃	1.3					1	県
〃	121	〃	神石	2.7			51			県
〃	122	〃	〃	1.6			5			県
〃	123	〃	庄田	3.0						林
〃	124	〃	〃	4.2						林
〃	125	〃	西切	1.2		20				県
〃	126	〃	中野垣内	0.2		10				県
〃	127	〃	尾上	0.1		10				市
〃	128	〃	定垣内	0.2		10				市
〃	129	〃	シタカノ	0.2		15				県
〃	130	〃	山口	0.1				3		林
〃	131	〃	桂山	0.1				3		市
〃	132	〃	深谷	4.5				4		市
〃	133	〃	カダシノ	4.8						林
〃	134	〃	鉄羅貝	0.3		10				市
〃	135	〃	平倉	4.3		15				
〃	136	〃	〃	4.0		20				林
〃	137	〃	酒屋垣内	6.0		10				市
〃	138	〃	堀木	0.1		10				林
〃	139	〃	平倉	12.6						林
〃	140	〃	坂本	3.0				4		市
〃	141	〃	大河内	6.8						
〃	142	〃	〃	13.5						林

危険地区番号		位 置		面積 (h a)	公共施設等					
市町村	地区	大字	字		人家 50戸以上	人家 49 ～ 10 戸	人家 9 ～ 5 戸	人家 4戸以下	公共施設 (道路除く)	道路
406	143	太郎生	南	0.9				3		林
〃	144	〃	ヒノ谷	7.9				3		国
〃	145	〃	まとば	5.5		18				国
〃	146	〃	猿子	4.1	50					国
〃	147	〃	〃	6.3		12				林
〃	148	〃	日神	7.8			6			市
〃	149	〃	〃	3.1			6			
〃	150	〃	〃	1.3			6			市
〃	151	〃	〃	0.3						林
〃	152	〃	青海道原	0.4						林
〃	153	〃	〃	2.0						林
〃	154	八手俣	君ヶ野	2.3						県
〃	155	下之川	スゴ	1.1		12				市
〃	156	八手俣	宿広	1.2						県
〃	157	〃	大河内①	0.7						県
〃	158	〃	大河内②	1.8						県
〃	159	〃	大河内③	1.2			6			県
〃	160	〃	大河内④	1.1			6			県
〃	161	〃	大河内⑤	1.3			6			県
〃	162	〃	大河内⑥	1.2				4		林
〃	163	〃	大河内⑦	1.5				4		林
〃	164	〃	大河内⑧	1.1				4		林
〃	165	〃	大河内⑨	1.3			4			林
〃	166	〃	大河内⑩	0.9		11				林
〃	167	〃	大河内⑪	0.9		11				林
〃	168	〃	大河内⑫	1.3		11				林
〃	169	〃	大河内⑬	0.8		11				林
〃	170	〃	脇ヶ野	0.1		10				県
〃	171	下之川	篠ヶ広	0.4		10				県
〃	172	〃	上ヶ山	1.4						県
〃	173	〃	山口	1.5		36				県
〃	174	〃	ツツジ	01				3		県
〃	175	〃	鳥谷①	0.9		36				県
〃	176	〃	鳥谷②	1.4		36				県
〃	177	〃	鳥谷③	1.5		36				県
〃	178	〃	鳥谷④	1.8		36				県
〃	179	〃	鳥谷⑤	2.0		27				県
〃	180	〃	寺広	0.6				4		県
〃	181	〃	鳥谷	1.8		16				県
〃	182	〃	上切	0.2				4		県
〃	183	〃	上広	0.9			8			村

危険地区番号		位 置		面積 (h a)	公共施設等					
市町村	地区	大字	字		人家 50 戸以上	人家 49 ～ 10 戸	人家 9 ～ 5 戸	人家 4 戸以下	公共施設 (道路除く)	道路
406	184	下之川	長井谷	0.1			8			県
〃	185	〃	木備地	0.5		10				県
〃	186	〃	山本	0.9		10				県
〃	187	〃	中村	1.3		12				県
〃	188	〃	宇戸原前	0.1			7			市
〃	189	〃	スゴ①	1.1		22				県
〃	190	〃	スゴ②	1.1		22				県
〃	191	〃	スゴ③	2.7		22				県
〃	192	〃	スゴ④	3.0		22				県
〃	193	〃	スゴ⑤	2.3		18				県
〃	194	〃	スゴ⑥	3.6		10				県
〃	195	〃	スゴ⑦	2.7						県
〃	196	〃	スゴ⑧	2.3						県
〃	197	〃	池ノ谷	1.8		10				県
〃	198	〃	上広	1.8		10				市
〃	199	〃	スゴ②	0.1		10				市
〃	200	〃	ゴビダニ	0.1			6			市
〃	201	〃	源内	0.5		10				市
〃	202	〃	長佐間	0.1			8			市
〃	203	〃	塚原	1.7		40				県
〃	204	〃	塚原②	2.7		46				県
〃	205	下多気	野登瀬	1.2		40				県
〃	206	〃	野登瀬②	0.3		40				県
〃	207	〃	野登瀬③	0.2				4		県
〃	208	〃	白口	0.6	60					県
〃	209	〃	〃	1.5	60					県
〃	210	〃	〃	2.3	60					県
〃	211	〃	〃	0.3	29					県
〃	212	〃	〃	0.9						県
〃	213	〃	下之世古	0.1			8			県
〃	214	〃	柿谷	0.2		24				県
〃	215	〃	漆	0.2			8			市
〃	216	〃	〃	0.5			7			林
〃	217	〃	瀬古	0.6						市
〃	218	〃	〃	0.4		10				市
〃	219	〃	上村	0.1			7			県
〃	220	〃	〃	0.8		37				県
〃	221	上多気	六田	1.8		12				県
〃	222	〃	町屋上	0.1				2		県
〃	223	〃	五川	0.8						県
〃	224	〃	イノデカ谷	0.1			3			県

危険地区番号		位 置		面積 (h a)	公共施設等					
市町村	地区	大字	字		人家 50戸以上	人家 49 ～ 10 戸	人家 9 ～ 5 戸	人家 4戸以下	公共施設 (道路除く)	道路
406	225	上多気	立川	0.5		10				県
〃	226	〃	〃	0.4		12				県
〃	227	〃	奥新田	3.2		18				県
〃	228	〃	〃	3.3				1		県
〃	229	〃	〃	9.6				1		林
〃	230	〃	〃	0.6			5			県
〃	231	〃	〃	12.0			6			林
〃	232	〃	〃	8.3				4		県
〃	233	〃	〃	0.5				2		県
〃	234	〃	〃	6.6			5			県
〃	235	〃	馬場	2.9		33			1	県
〃	236	〃	〃	6.8		45			1	県
〃	237	〃	弦思院	0.1					1	県
〃	238	〃	ダカジョウ谷	0.1				3		県
〃	239	〃	平谷	16.0						林
〃	240	〃	〃	16.0						林
〃	241	丹生俣	柳ヶ野	2.0			8			県
〃	242	〃	横谷	3.0		14				県
〃	243	〃	〃	0.5		10				県
〃	244	〃	西俣	0.5		11				林
〃	245	〃	祢宜平	4.1		10				林
〃	246	〃	〃	3.8		10				林
〃	247	〃	馬ヶ広	11.3			6			林
〃	248	〃	口唐戸	9.0		10				県
〃	249	〃	奥唐戸	132		10				林
〃	250	〃	宮垣内	0.2		11			1	県
〃	251	〃	中殿	0.1				3		県
〃	252	〃	木戸	4.3			7			県
〃	253	〃	漆名古	0.1						県
〃	254	〃	木戸	1.5			9			県
〃	255	〃	東俣	15.3		13				県
〃	256	〃	庄司	0.8		16				県
〃	257	〃	〃	2.6		16				県
〃	258	〃	〃	5.9		16				県
〃	259	〃	〃	7.7		11				県
〃	260	下多気	ソソク谷	1.1			5			県
〃	261	〃	野登瀬	0.6		22				県
〃	262	八知	えりがの	0.2						県
〃	263	〃	峠東	0.9						県
〃	264	〃	大洞	1.2		10				林
〃	265	〃	平渕	2.1						

危険地区番号		位 置		面積 (h a)	公共施設等					
市町村	地区	大字	字		人家 50戸以上	人家 49 ～ 10 戸	人家 9 ～ 5 戸	人家 4戸以下	公共施設 (道路除く)	道路
406	266	八知	奥新田	2.9			8			国
〃	267	〃	笹谷	2.7		30				県
〃	268	〃	古谷	2.1		35				県
〃	269	〃	深山口	0.7						県
〃	270	〃	谷中	7.2						県
〃	271	〃	鳥ヶ上	8.4		14				林
〃	272	〃	奥ノ小屋	19.2						林
〃	273	〃	棕田谷	1.4						県
〃	274	〃	小松谷	2.1			7			県
〃	275	〃	西川谷	1.7						林
〃	276	〃	流谷	1.0						林
〃	277	〃	倉骨(2)	3.6						県
〃	278	〃	峠本	1.7						県
〃	279	〃	灰カリバ	1.4			6			県
〃	280	〃	ワラビオイ	2.9						県
〃	281	〃	滝ノ本	0.5	50				2	県
〃	282	〃	下神河	0.3		25			1	県
〃	283	〃	佐田	0.2						県
〃	284	〃	谷中	0.3		10				県
〃	285	下多気	倉ヶ谷	0.5		25				県
〃	286	竹原	佐田	2.2						林
〃	287	八手俣	大河内	2.3						林
〃	288	奥津	宮ノ浦	0.5				4		国
〃	289	下之川	上広	1.3				1		市
〃	290	三多気	小滝谷・瓜倉	0.7			8			市
〃	291	丹生俣	フゴ谷	1.1						林
〃	292	川上	坪永	2.9		15			2	市
〃	293	〃	西ヶ広	0.4			5			林
〃	294	〃	〃	0.4			8			県
〃	295	八手俣	外谷	2.1						林
〃	296	川上	平倉	0.2						林
〃	297	八知	倉骨(3)	0.9						林
〃	298	太郎生	寺脇	0.2		16				
〃	299	八手俣	脇ヶ野(2)	2.3				4		林
〃	300	八知	倉骨(4)	0.3						県
〃	301	太郎生	山ノ田	0.1			5			国
〃	302	下之川	塚原	0.2					1	林
〃	303	太郎生	西浦	0.3		12				林
〃	304	〃	高月かんじ	0.1						林
〃	305	下多気	樋ノ谷	0.4			9		1	市
〃	306	太郎生	江後	0.9		18				市

危険地区番号		位 置		面積 (h a)	公共施設等					
市 町 村	地 区	大 字	字		人 家 50 戸 以 上	人 家 49 ～ 10 戸	人 家 9 ～ 5 戸	人 家 4 戸 以 下	公 共 施 設 (道 路 除 く)	道 路
406	307	川上	小瀬戸	0.1						市
〃	308	上多気	谷町	0.1				3		県
〃	309	奥津	波竜	0.2						林・JR
〃	310	上多気	古屋敷	0.5						県
〃	311	太郎生	松尾刈	0.1				1		
〃	312	川上	中野	0.2				1		市
〃	313	奥津	向	0.1						林
小計	313			834.0						
津市合計 504 地区				1201.3ha						

23 砂防指定地内の溪流（建設部）

（久居地域）

番号	水 系 名	溪 流 名	字名
500	雲出川	一ノ坂沢	榊原町一ノ坂
501	〃	〃	〃

（芸濃地域）

番号	水 系 名	溪 流 名	字名
673	安濃川	坂谷	雲林院中瀬古
674	〃	風呂之谷	雲林院市場
675	〃	瀬戸谷	河内宝並

（美里地域）

番号	水 系 名	溪 流 名	字名
676	雲出川	桂畑	桂畑
677	〃	松ヶ久保川(鳥羽尾)	平木
678	〃	長野川	細野
679	安濃川	穴倉川	穴倉別所
680	〃	北高座原川	高座原
681	〃	滝ヶ谷	船山
682	雲出川	中出川	平木
683	〃	板谷川	北長野東山

（安濃地域）

番号	水 系 名	溪 流 名	字名
684	安濃川	大谷川	平尾
685	〃	真生谷川支	草生山出
686	〃	北大谷川	〃
687	〃	生水川	神子谷

（白山地域）

番号	水 系 名	溪 流 名	字名
688	雲出川	二俣	二俣
689	〃	寺向	城立
690	〃	藤川	福田山上出
691	〃	皆山川	福田山下出
692	〃	小峰川	〃
693	〃	大谷	八対野別所
694	〃	小杉川	小杉
695	〃	北大原 1	大原 北大原 1
696	〃	小杉川	小杉

番号	水系名	溪流名	字名
697	雲出川	東山川	南家城
698	〃	東山川支川	〃

(美杉地域)

番号	水系名	溪流名	字名
710	雲出川	篠ヶ広川	下之川篠ヶ広
711	〃	篠ヶ広	〃
712	〃	鵜谷川	下之川山口
713	〃	△山口	〃
714	〃	宇戸原川	下之川中町
715	〃	西念寺奥谷	下之川中村
716	〃	巣子の谷	〃
717	〃	神明田川	下之川不動ノ口
718	〃	不動ノ口	〃
719	〃	箱根	八知箱根
720	〃	風呂屋川	八知市場
721	〃	盆ヶ谷	〃
722	〃	宇谷川	〃
723	〃	尻屋川	〃
724	〃	尻屋川	〃
725	〃	登谷	八知小西
726	〃	神河谷川東谷川	八知谷中奥出
727	〃	神河谷川東谷川	〃
728	〃	水車谷川	八知奥出
729	〃	蛇谷川	八知大野
730	〃	松の木谷	〃
731	〃	こも坂谷川	〃
732	〃	大垣内川	竹原小原
733	〃	猪の谷	竹原掛ノ脇
734	〃	中谷	竹原中野
735	〃	〃	〃
736	〃	寺谷	〃
737	〃	井川谷	竹原宝生
738	〃	羽黒	竹原羽黒
739	〃	宮の谷	竹原持経
740	〃	篠ヶ広川	下之川篠ヶ広
741	〃	福原川	下之川不動口
742	〃	高山川	下之川中津
743	〃	戸木川	下之川戸木
744	〃	寺谷川	〃
745	〃	白口川	下多気白口
746	〃	アタラシ谷	下多気六田

番号	水 系 名	溪 流 名	字 名
747	雲出川	シジロ谷	下多気六田
748	〃	飼坂谷川	上多気谷町
749	〃	大宮戸川	〃
750	〃	耕作川	下多気小田
751	〃	カンノン谷	〃
752	〃	マミ谷	下之川中津
753	〃	コガシバ谷	〃
754	〃	大谷川	下之川三谷
755	〃	堂の奥谷	竹原中原
756	〃	あきび谷	〃
757	〃	喜一谷	八知立花
758	〃	鳥ヶ上谷川	八知広
759	〃	八知森	八知森
760	〃	谷川蛇谷	〃
761	〃	大柿川	八知奥津比津
762	〃	中の谷	〃
763	〃	城川大柿川	〃
764	〃	寺谷	奥津谷口
765	〃	谷山川	〃
766	〃	須郷谷川	〃
767	〃	池ノ奥川	川上中村下
768	〃	川上若宮	川上若宮
769	〃	中垣内川	石名原
770	〃	小森谷	石名原上垣内
771	〃	姉垣内	〃
772	〃	所谷川	石名原払戸
773	〃	寺川	杉平
774	〃	谷浦川	三多気
775	〃	谷垣内川	奥津波竜
776	〃	比河川しやばみ川	八知比河
777	〃	どしや谷川	川上奥村
778	〃	柳井谷川	〃
779	〃	山口谷川	石名原上垣内
780	〃	大仏谷川	石名原払戸
781	〃	縄手川	石名原掛田
782	〃	掛田川	〃
783	〃	西山川	奥津波竜
784	〃	不動ノ谷	竹原瀬木宮ノ下
785	〃	永盛寺谷川	竹原瀬木
786	〃	羽黒	竹原羽黒
787	〃	的場谷川	下之川大作
788	〃	角原川	下之川角原

番号	水系名	溪流名	字名
789	雲出川	下多気野登瀬	下多気野登瀬
790	〃	井戸ヶ谷川嘘	〃
791	〃	△奥立川	奥立川
792	〃	栃合川	上多気小津
793	〃	笹谷川	丹生俣下組
794	〃	西俣川	丹生俣中俣
795	〃	〃	〃
796	〃	大谷川	丹生俣西俣
797	〃	高所川	下多気漆
798	木津川	名張川ホガ谷	太郎生
799	〃	名張川村中谷	〃
800	〃	名張川	〃
801	〃	名張川東垣内谷	〃
802	〃	名張川	〃
803	〃	名張川南谷	〃
804	〃	名張川ウルシ谷	〃
805	〃	名張川大滝谷	〃
806	〃	名張川	〃
807	〃	〃	〃
808	〃	〃	〃

24 地すべり危険箇所（建設部、農林水産部）

番号	箇所名	位置		面積 (ha)	地域 機関	予想される被害	指定 の有無	備考
		地区	大字					
11	太郎生	美杉	太郎生	204.5	津建設 事務所	人 家 49 名張川	有	砂防室
12	欠田	〃	石名原 (欠田)	409.6	〃	人 家 147 公共物 2 欠田川	〃	〃
13	小杉	白山	小杉	48.0	〃	人 家 30 公共物 1 城立川	〃	〃
14	上出	〃	福田山	18.4	〃	人 家 28 道路 1,000m 耕 地 1.0ha	無	〃
15	小山	一志	小山	13.1	〃	人 家 28 耕 地 1.0ha	〃	〃
16	飯垣内	美杉	太郎生 (飯垣内)	20.0	〃	人 家 13 名張川	〃	〃
17	下太郎生	〃	太郎生 (下太郎生)	184.8	〃	人 家 114 名張川	〃	〃
18	中太郎生	〃	太郎生 (中太郎生)	100.1	〃	人 家 69 名張川	〃	〃
19	広瀬	〃	八知 (広瀬)	5.5	〃	人 家 3 比河川	〃	〃
20	老ヶ野	〃	八知 (老ヶ原)	98.0	〃	人 家 64 道 路 1,700m 耕 地 19.44ha 老ヶ野川	〃	〃
21	寺村	〃	石名原 (寺村)	7.0	〃	人 家 17 伊勢地川	〃	〃
22	石名原	〃	石名原	34.3	〃	人 家 17 伊勢地川	有	〃
69	西出山	一志	八太	9.5	〃	人 家 99 波瀬川	〃	〃
71	川上	美杉	川上	24.1	〃	雲出川	無	〃
74	南山	芸濃	雲林院	53.3	〃	人 家 31 道 路 1,530m 安濃川	〃	〃
75	小野平	〃	〃	34.0	〃	人 家 5 道 路 275m 安濃川	〃	〃
86	南山	〃	〃	5.80	津生活 環境部	人 家 11 道 路 800m 農 地 26ha 用水路 2ha	有	森林保全 チーム
87		安濃	草生	0.20	〃	林 道	無	〃

25 土石流危険渓流（建設部）

対象 番号	水系名	渓流名	地区	字名	流域面積 (km ²)	人家戸数 (戸)	渓流番号
1	岩田川	片田久保町 2	津	片田久保町	0.05	2	18002 I B
2	〃	宮の越	津	片田久保町	0.03	7	18003 I B
3	〃	久保谷川	津	片田町	0.06	7	18004 I B
4	〃	西谷山	津	片田町	0.02	8	18005 I B
5	〃	東谷山	津	片田町	0.03	11	18006 I B
6	〃	猿池南	津	片田志袋町	0.04	0	18007 I B
7	〃	臈谷	津	片田長谷町	0.05	12	18008 I B
8	〃	東谷(洞谷)	津	片田長谷町	0.06	9	18009 I B
9	〃	志袋南	津	片田志袋町	0.04	0	18012 I B
10	〃	地藏谷山垣内谷川	津	山項内	0.1	39	18016 I B
11	安濃川	なし谷	津	山垣内	0.03	39	18017 I B
12	岩田川	久保南	津	片田久保町	0.06	2	18001 II B
13	〃	志袋北	津	産品	0.32	1	18013 II B
1187	雲出川	西生寺	久居	中村町	0.03	10	30003 I A
1188	〃	能登山	久居	中村町	0.01	14	30004 I A
1189	〃	猪の谷	久居	中村町	0.05	8	30005 I A
1190	〃	東浦谷	久居	榑原町下垣内	0.04	5	30010 I A
1191	〃	城ヶ谷	久居	榑原町下垣内	0.25	5	30014 I A
1192	〃	奥ノ谷	久居	榑原町下垣内	0.17	11	30015 I A
1193	〃	北裏谷 13	久居	榑原町下垣内	0.04	2	30016 I A
1194	〃	北裏谷 11	久居	榑原町下垣内	0.01	8	30018 I A
1195	〃	本地山	久居	榑原町一ノ坂	0.01	5	30019 I A
1196	〃	一ノ坂沢	久居	榑原町一ノ坂	0.21	12	30020 I A
1197	〃	一ノ坂沢	久居	榑原町一ノ坂	0.99	11	30021 I A
1213	〃	煙ヶ谷	久居	榑原町金剛峰	0.04	1	30013 II A
1214	〃	北浦谷 12	久居	榑原町里	0.01	4	30017 II A
1215	〃	北の洞	久居	榑原町安子	0.02	1	30024 II A
1216	〃	平谷	久居	榑原町谷平	0.02	2	30025 II A
1217	〃	笠松	久居	榑原町谷平	0.13	3	30026 II A
1198	〃	一ノ坂川	久居	榑原町一ノ坂	0.03	5	30022 I A
1199	〃	寺裏谷川	久居	榑原町案子	0.46	8	30023 I A
1200	〃	岡	久居	榑原町花掛	0.13	1	30027 I A
1201	〃	西谷	久居	榑原町花掛	0.02	3	30028 I A
1202	〃	金毘羅山	久居	榑原町	0.21	3	30029 I A
1203	〃	西出谷	久居	榑原町	0.01	0	30030 I A
1204	〃	北出谷	久居	稲葉町北出	0.01	8	30031 I A
1205	〃	庄田町	久居	庄田町	0.03	3	30001 II A
1206	〃	入田	久居	庄田町	0.03	2	30002 II A
1207	〃	丸ヶ谷川打越	久居	榑原町丸谷	0.02	2	30006 II A
1208	〃	丸ヶ谷川権現谷	久居	榑原町丸谷	0.02	2	30007 II A

対象 番号	水系名	溪流名	地区	字名	流域面積 (km ²)	人家戸数 (戸)	溪流番号
1209	雲出川	山の神戸②	久居	榑原町落合	0.03	1	30008ⅡA
1210	〃	八知山	久居	榑原町落合	0.04	4	30009ⅡA
1211	〃	日向谷	久居	榑原町谷仙	0.01	2	30011ⅡA
1212	〃	井戸谷	久居	榑原町谷仙	0.02	2	30012ⅡA
1403	安濃川	城山	芸濃	雲林院市場	0.02	10	20013ⅠB
1404	〃	六呂谷	芸濃	河内杖立	0.02	0	20021ⅠB
1405	〃	安濃川河内支	芸濃	河内	0.05	0	20022ⅠB
1406	〃	間谷	芸濃	河内下之垣内	0.01	6	20029ⅠB
1407	〃	安濃ダム支溪	芸濃	河内	0.01	0	20031ⅠB
1408	〃	谷の田	芸濃	雲林院忍田	0.16	16	20034ⅠB
1409	〃	満谷 2	芸濃	雲林院忍田	0.02	26	20035ⅠB
1410	〃	満谷 1	芸濃	雲林院忍田	0.02	34	20036ⅠB
1411	〃	東岡本北	芸濃	岡本東岡本	0.01	5	20037ⅠB
1412	〃	諸谷 2	芸濃	岡本東岡本	0.01	8	20038ⅠB
1413	〃	諸谷 1	芸濃	岡本東岡本	0.02	8	20039ⅠB
1414	志登川	育木谷	芸濃	新出	0.01	0	20040ⅠB
1415	安濃川	南山	芸濃	雲林院南山	0.11	2	20004ⅡB
1416	〃	南山	芸濃	雲林院南山	0.65	1	20005ⅡB
1417	〃	多門	芸濃	多門	0.09	1	20006ⅡB
1418	〃	中瀬古	芸濃	雲林院中瀬古	0.12	4	20010ⅡB
1419	〃	梅ヶ畑	芸濃	河内梅ヶ畑	0.34	2	20014ⅡB
1420	〃	宝並川支溪	芸濃	河内梅ヶ畑	0.18	1	20015ⅡB
1421	〃	溝田	芸濃	河内宝並	0.13	1	20016ⅡB
1422	〃	瀬戸谷	芸濃	河内宝並	0.54	2	20017ⅡB
1395	〃	瀬戸南	芸濃	小野平	0.23	8	20001ⅠB
1396	〃	寒谷	芸濃	小野平	0.19	7	20002ⅠB
1397	〃	浦ヶ谷	芸濃	多門南山	0.15	9	20003ⅠB
1398	〃	大洞	芸濃	雲林院南山	0.06	9	20007ⅠB
1399	〃	細谷	芸濃	雲林院南山	0.03	5	20008ⅠB
1400	〃	清水谷	芸濃	雲林院中瀬古	0.02	0	20009ⅠB
1401	〃	坂谷	芸濃	雲林院中瀬古	0.08	17	20011ⅠB
1402	〃	風呂之谷	芸濃	雲林院市場	0.12	30	20012ⅠB
1441	雲出川	朴ノ木谷	美里	中野	0.23	8	21010ⅠA
1442	〃	三船谷	美里	三郷 平木	0.3	1	21011ⅠA
1443	〃	小の谷	美里	平木	0.22	21	21013ⅠA
1444	〃	松ヶ久保川(鳥羽)	美里	平木	0.59	28	21014ⅠA
1445	〃	西谷	美里	北長野	0.03	10	21016ⅠA
1446	〃	奥西谷	美里	細野	0.13	5	21017ⅠA
1447	〃	長野川	美里	細野	0.88	35	21018ⅠA
1448	〃	前田	美里	細野	0.01	14	21019ⅠA
1449	〃	東山	美里	東谷	0.03	8	21021ⅠA
1450	〃	分郷東	美里	南長野	0.3	6	21023ⅠA
1451	〃	三郷栗原	美里	三郷 栗原	0.01	3	21027ⅠA
1452	〃	後蛇ヶ谷	美里	五百野 足坂	0.04	8	21028ⅠA

対象 番号	水系名	溪流名	地区	字名	流域面積 (km ²)	人家戸数 (戸)	溪流番号
1453	雲出川	足坂	美里	足坂	0.01	13	21029ⅠA
1454	〃	外山北	美里	五百野 外山	0.01	6	21030ⅠA
1455	〃	外山南	美里	五百野 外山	0.03	6	21031ⅠA
1456	安濃川	寒谷	美里	家所 野田	0.02	7	21032ⅠB
1457	〃	長谷川支	美里	家所	0.67	81	21035ⅠB
1458	〃	長谷川	美里	家所	0.13	27	21036ⅠB
1459	〃	向出	美里	家所 向出	0.02	9	21039ⅠB
1423	〃	宝並川支溪	芸濃	河内宝並	0.67	1	20018ⅡB
1424	〃	宝並川支溪	芸濃	河内宝並	0.23	1	20019ⅡB
1425	〃	宝並川支溪	芸濃	河内宝並	0.15	2	20020ⅡB
1426	〃	河内覚ヶ野	芸濃	河内覚ヶ野	0.11	1	20023ⅡB
1427	〃	覚ヶ野谷黒曾川	芸濃	河内覚ヶ野	0.18	1	20024ⅡB
1428	〃	河内六呂屋	芸濃	河内六呂屋	0.6	1	20025ⅡB
1429	〃	落合	芸濃	河内落合	0.13	1	20026ⅡB
1430	〃	北畑	芸濃	河内北畑	0.11	4	20027ⅡB
1431	〃	下間谷	芸濃	河内下之垣内	0.37	1	20028ⅡB
1432	〃	上間川	芸濃	河内下之垣内	0.22	2	20030ⅡB
1433	〃	下瀬野	芸濃	忍田瀬野	0.55	1	20032ⅡB
1434	〃	上瀬野	芸濃	忍田瀬野	0.17	3	20033ⅡB
1435	雲出川	新開川支溪	美里	三郷 新開	0.1	15	21002ⅠA
1436	〃	庵坂	美里	桂畑	0.03	8	21003ⅠA
1437	〃	桂畑	美里	桂畑	6.39	4	21004ⅠA
1438	〃	神出谷	美里	北長野 中野	0.03	8	21007ⅠA
1439	〃	眼ヶ谷	美里	北長野 中野	0.02	20	21008ⅠA
1440	〃	朴ノ木谷	美里	北長野 中野	0.01	36	21009ⅠA
1479	〃	仙倉川支溪	美里	三郷	0.2	1	21026ⅡA
1480	安濃川	野田	美里	家所 野田	0.05	3	21033ⅡB
1481	〃	野田	美里	家所 野田	0.23	1	21034ⅡB
1482	〃	金垣内	美里	家所 金垣内	0.1	2	21037ⅡB
1483	〃	久保	美里	家所 久保	0.04	1	21038ⅡB
1484	〃	井ノ面	美里	家所 井ノ面	0.15	2	21040ⅡB
1485	〃	馬場	美里	家所 馬場	0.07	1	21041ⅡB
1486	〃	北高座原川支溪	美里	高座原	0.19	2	21045ⅡB
1487	〃	船山	美里	船山	0.08	1	21051ⅡB
1488	〃	日南田南	美里	日南田	0.14	1	21054ⅡB
1489	〃	織戸川	安濃	今徳光明寺	0.16	31	22001ⅠB
1490	〃	南神山1	安濃	南神山	0.03	0	22002ⅠB
1491	〃	南神山2	安濃	南神山	0.03	0	22003ⅠB
1492	〃	大谷川	安濃	平尾	1.1	6	22009ⅠB
1493	〃	真生谷川支	安濃	草生山出	0.09	6	22013ⅠB
1494	〃	北大谷川	安濃	草生山出	1.64	15	22018ⅠB
1495	〃	岩城北	安濃	草生岩城	0.01	7	22019ⅠB
1496	〃	朝日谷	安濃	草生山出	0.05	5	22020ⅠB
1497	〃	芦谷	安濃	野口里	0.09	10	22021ⅠB

対象 番号	水系名	溪流名	地区	字名	流域面積 (km ²)	人家戸数 (戸)	溪流番号
1460	安濃川	穴倉川	美里	穴倉 別所	1.36	13	21042 I B
1461	〃	別所	美里	穴倉 別所	0.01	15	21043 I B
1462	〃	北高座原川	美里	高座原	0.56	26	21044 I B
1463	〃	中出	美里	日南田	0.02	9	21046 I B
1464	〃	滝ヶ谷	美里	船山	0.13	11	21047 I B
1465	〃	滝ヶ谷	美里	船山	0.04	13	21048 I B
1466	〃	庵ノ谷	美里	船山	0.09	11	21049 I B
1467	〃	東庵ノ谷	美里	船山	0.03	8	21050 I B
1468	〃	船山川支	美里	日南田	0.05	3	21052 I B
1469	〃	中日南田	美里	日南田	0	3	21053 I B
1470	雲出川	新開川支溪	美里	三郷 新開	0.36	3	21001 II A
1471	〃	神出川	美里	北長野 中野	0.2	2	21005 II A
1472	〃	神出谷	美里	北長野 中野	1.95	4	21006 II A
1473	〃	中出川	美里	平木	0.1	4	21012 II A
1474	〃	細野	美里	北長野 細野	0.48	2	21015 II A
1475	〃	板谷川	美里	北長野 東山	1.43	2	21020 II A
1476	〃	分郷西	美里	南長野 分郷	0.19	1	21022 II A
1477	〃	柳谷	美里	南長野 柳谷	0.09	2	21024 II A
1478	〃	柳谷	美里	南長野 柳谷	0.07	3	21025 II A
1517	〃	井ノ口	一志	波瀬井の口	0.01	19	32004 I A
1518	〃	井ノ口	一志	波瀬井の口	0.01	9	32005 I A
1519	〃	愛岩山	一志	井関平岩	0.01	8	32007 I A
1520	〃	東瀬	一志	下井生井生	0.02	14	32008 I A
1521	〃	後谷	一志	下井生井生	0.03	10	32009 I A
1522	〃	栃本	一志	大仰上出	0.02	0	32010 I A
1523	〃	小谷	一志	大仰石橋	0.01	26	32011 I A
1524	〃	工藤	一志	大仰石橋	0.01	21	32012 I A
1525	〃	城内	一志	波瀬若杣	0.03	4	32006 II A
1526	〃	不入馬川	白山	大広	0.09	7	33001 I A
1527	〃	琴の谷	白山	川口小野	0.02	5	33002 I A
1528	〃	市場	白山	川口市場	0.02	9	33003 I A
1529	〃	八ツ後	白山	川口御成	0.01	8	33004 I A
1530	〃	東山川	白山	家城	0.12	9	33005 I A
1531	〃	下大谷川	白山	家城	0.04	0	33009 I A
1532	〃	大山	白山	真見	0.04	11	33010 I A
1533	〃	朴木谷	白山	真見	0.01	7	33011 I A
1534	〃	小高山	白山	二俣	0.5	7	33012 I A
1498	安濃川	朝日の谷岩の谷谷屋	安濃	野口里	0.28	33	22022 I B
1499	〃	大沢の谷	安濃	野口里	0.15	8	22023 I B
1500	〃	聖谷	安濃	安濃栗原	0.03	12	22025 I B
1501	〃	南神山	安濃	南神山	0.08	1	22004 II B
1502	〃	大間ヶ谷川支溪	安濃	中川竜合	0.2	1	22005 II B
1503	〃	大間ヶ谷川支溪	安濃	中川竜合	0.14	2	22006 II B
1504	〃	大間ヶ谷川支溪	安濃	中川竜合	0.06	1	22007 II B

対象 番号	水系名	溪流名	地区	字名	流域面積 (km ²)	人家戸数 (戸)	溪流番号
1505	安濃川	大間ヶ谷川支溪	安濃	中川竜合	0.06	1	22008ⅡB
1506	〃	仲之郷	安濃	草生仲之郷	0.14	1	22010ⅡB
1507	〃	生水川	安濃	神子谷	1	3	22011ⅡB
1508	〃	真生谷川	安濃	草生	1.18	2	22012ⅡB
1509	〃	山出	安濃	草生山出	0.12	4	22014ⅡB
1510	〃	岩城	安濃	草生岩城	0.07	1	22015ⅡB
1511	〃	北谷	安濃	草生山出	0.12	4	22016ⅡB
1512	〃	城ヶ峰谷	安濃	草生山出	0.1	4	22017ⅡB
1513	〃	戸島	安濃	野口立合	0.57	2	22024ⅡB
1514	雲出川	車坂	一志	八太小山	0.05	9	32001ⅠA
1515	〃	小梅谷	一志	波瀬室の口	0.04	7	32002ⅠA
1516	〃	若粕谷川	一志	波瀬室の口	0.01	5	32003ⅠA
1555	〃	東上山	白山	垣内	0.03	18	33049ⅠA
1556	〃	東上山	白山	垣内	0.05	6	33050ⅠA
1557	〃	ヨムギ谷川	白山	古市	0.06	0	33051ⅠA
1558	〃	葛谷川	白山	古市	0.16	0	33052ⅠA
1559	〃	髓正寺川	白山	上ノ村辻	0.08	0	33053ⅠA
1560	〃	△林	白山	上ノ村林	0.05	0	33054ⅠA
1561	〃	林谷川	白山	上ノ村林	0.02	8	33055ⅠA
1562	〃	マイソウ	白山	上佐田	0.03	10	33056ⅠA
1563	〃	井戸谷川	白山	三ヶ野殿垣内	0.04	3	33058ⅠA
1564	〃	東北谷川	白山	三ヶ野北谷	0.03	0	33059ⅠA
1565	〃	東上出	白山	三ヶ野中出	0.04	10	33061ⅠA
1566	〃	柳田川①	白山	家城	0.02	1	33006ⅡA
1567	〃	柳田川③	白山	家城	0.09	1	33007ⅡA
1568	〃	家城	白山	家城	0.14	1	33008ⅡA
1569	〃	寺向	白山	城立	0.01	3	33016ⅡA
1570	〃	岩の谷川	白山	城立	0.26	1	33020ⅡA
1571	〃	中出川	白山	福田山上出	1.52	1	33024ⅡA
1572	〃	中出	白山	福田山上出	0.02	2	33026ⅡA
1535	〃	上出	白山	二俣	0.01	20	33013ⅠA
1536	〃	二俣	白山	二俣	0.02	17	33014ⅠA
1537	〃	深田	白山	二俣	0.04	6	33015ⅠA
1538	〃	寺向	白山	城立	0.04	2	33017ⅠA
1539	〃	箕谷	白山	城立	0.01	2	33018ⅠA
1540	〃	高	白山	城立	0.01	0	33019ⅠA
1541	〃	藤川	白山	福田山上出	0.03	5	33021ⅠA
1542	〃	藤川	白山	福田山上出	0.14	6	33022ⅠA
1543	〃	藤川	白山	編田山上出	0.25	5	33023ⅠA
1544	〃	中出川	白山	福田山上出	1.44	5	33025ⅠA
1545	〃	青山川	白山	福田山下出	0.1	6	33028ⅠA
1546	〃	下出	白山	福田山下出	0.01	7	33029ⅠA
1547	〃	小峰川	白山	福田山下出	0.58	4	33030ⅠA
1548	〃	一ノ倉	白山	小杉	0.04	5	33033ⅠA

対象 番号	水系名	溪流名	地区	字名	流域面積 (km ²)	人家戸数 (戸)	溪流番号
1549	雲出川	日向	白山	小杉	0.01	5	33034 I A
1550	〃	高ノ谷	白山	小杉	0.09	8	33035 I A
1551	〃	城出	白山	八対野両構	0.02	8	33045 I A
1552	〃	城出	白山	八対野両構	0.01	8	33046 I A
1553	〃	大谷	白山	八対野別所	0.03	4	33047 I A
1554	〃	大谷	白山	八対野別所	0.01	1	33048 I A
1573	〃	杉ノ谷川	白山	福田山上出	0.08	1	33027 II A
1574	〃	堀川	白山	城立	0.1	2	33031 II A
1575	〃	小杉川	白山	小杉	1.11	4	33032 II A
1576	〃	小杉川	白山	小杉	0.14	2	33036 II A
1577	〃	北大原 1	白山	大原北大原 1	1.69	3	33039 II A
1578	〃	北大原 2	白山	大原北大原 2	0.07	3	33040 II A
1579	〃	北大原 3	白山	大原北大原 3	0.73	3	33041 II A
1580	〃	宮ノ西川	白山	大原北大原	0.03	3	33042 II A
1581	〃	前田川	白山	大原北大原	0.02	2	33043 II A
1582	〃	小杉川	白山	小杉	8	2	33044 II A
1583	〃	東谷川	白山	佐田奥佐田	0.02	1	33057 II A
1584	〃	西北谷川	白山	三ヶ野北谷	0.03	1	33060 II A
1585	〃	一ノ口川	白山	三ヶ野北垣内	0.02	3	33063 II A
1586	〃	三ヶ野北垣内	白山	三ヶ野北垣内	0.04	3	33064 II A
1587	〃	小豆谷川	白山	三ヶ野滝ヶ広	0.12	2	33065 II A
1588	〃	中村川	白山	三ヶ野中村	0.02	4	33062 I A
1642	〃	篠ヶ広川	美杉	下之川篠ヶ広	0.11	10	35024 I A
1643	〃	篠ヶ広	美杉	下之川篠ヶ広	0.09	6	35025 I A
1644	〃	鵜谷川	美杉	山口	2.53	11	35026 I A
1645	〃	山口	美杉	山口	0.15	5	35028 I A
1646	〃	吉備地	美杉	下之川大作	0.03	6	35031 I A
1647	〃	相杉谷川	美杉	下之川大作	0.04	5	35032 I A
1669	〃	宇谷川	美杉	八知市場	0.87	15	35262 I A
1670	〃	尻屋川	美杉	八知市場	0.09	17	35263 I A
1671	〃	尻屋川	美杉	八知市場	0.07	5	35264 I A
1672	〃	馬場谷川	美杉	八知市場	0.07	3	35265 I A
1673	〃	登り	美杉	八知小西	0.02	6	35266 I A
1674	〃	登谷	美杉	八知小西	0.04	15	35267 I A
1675	〃	白谷	美杉	八知元小西	0.06	17	35268 I A
1676	〃	白谷	美杉	八知元小西	0.01	3	35269 I A
1677	〃	神河谷川東谷川	美杉	八知谷中奥出	2.81	6	35270 I A
1678	〃	神河谷川東谷川	美杉	八知谷中奥出	6.77	7	35271 I A
1679	〃	水車谷川	美杉	八知奥出	0.41	5	35272 I A
1680	〃	神河	美杉	八知神河	0.02	6	35277 I A
1681	〃	蛇谷川	美杉	八知大野	2.02	20	35280 I A
1682	〃	蛇谷	美杉	八知大野	0.03	20	35281 I A
1683	〃	松の木谷	美杉	八知大野	0.05	19	35282 I A
1684	〃	松の木谷	美杉	八知大野	0.29	19	35283 I A

対象 番号	水系名	溪流名	地区	字名	流域面積 (km ²)	人家戸数 (戸)	溪流番号
1648	雲出川	吉備地	美杉	下之川大作	0.07	10	35033 I A
1649	〃	吉備地	美杉	下之川大作	0.04	7	35034 I A
1650	〃	宇戸原川	美杉	下之川中町	2.5	10	35037 I A
1651	〃	西念浄奥谷	美杉	下之川中村	0.13	4	35038 I A
1652	〃	西念寺川	美杉	下之川中村	0.02	4	35039 I A
1653	〃	巢子の谷川	美杉	下之川中村	0.03	6	35040 I A
1654	〃	巢子の谷	美杉	下之川中村	0.12	18	35041 I A
1655	〃	スゴ	美杉	下之川中村	0.03	5	35042 I A
1656	〃	神明出川	美杉	下之川不動ノ口	0.16	15	35043 I A
1657	〃	不動ノ口	美杉	下之川不動ノ口	1.89	23	35044 I A
1658	〃	比河川しゃばみ川	美杉	八知比河	1.04	15	35251 I A
1659	〃	比河川しゃばみ川	美杉	八知比河	0.18	15	35252 I A
1660	〃	比河川しゃばみ川	美杉	八知比河	0.18	15	35253 I A
1661	〃	比河川しゃばみ川	美杉	八知比河	0.08	15	35254 I A
1662	〃	佐敷	美杉	八知比河	0.02	7	35255 I A
1663	〃	佐敷	美杉	八知比河	0	6	35256 I A
1664	〃	箱根	美杉	八知箱根	0.18	2	35257 I A
1665	〃	上ノ谷	美杉	八知市場	0.06	5	35258 I A
1666	〃	風呂屋川	美杉	八知市場	0.04	13	35259 I A
1667	〃	盆ヶ谷	美杉	八知市場	0.06	10	35260 I A
1668	〃	上山口	美杉	八知市場	0.02	14	35261 I A
1707	〃	宮の谷	美杉	竹原持経	0.01	5	35004 I A
1708	〃	宮の谷	美杉	竹原持経	0.16	5	35005 I A
1709	〃	宮の谷	美杉	竹原持経	0.01	8	35006 I A
1710	〃	宮の谷	美杉	竹原持経	0.06	12	35007 I A
1711	〃	宮の谷	美杉	竹源持経	0.01	6	35008 I A
1712	〃	宮の谷	美杉	竹原持経	0.02	9	35009 I A
1713	〃	西出	美杉	竹原持経	0.01	7	35010 I A
1714	〃	西出	美杉	竹原持経	0.03	5	35011 I A
1715	〃	西出	美杉	竹原持経	0.01	8	35012 I A
1716	〃	竹原	美杉	竹原持経	0.02	7	35013 I A
1717	〃	西出	美杉	竹原持経	0.01	6	35014 I A
1718	〃	西出	美杉	竹原持経	0.03	6	35015 I A
1719	〃	脇ヶ野	美杉	八手俣脇ヶ野	0.02	3	35020 I A
1720	〃	脇ヶ野	美杉	八手俣脇ヶ野	0.02	9	35021 I A
1721	〃	脇ヶ野	美杉	八手俣脇ヶ野	0.03	7	35022 I A
1722	〃	篠ヶ広川	美杉	下之川篠ヶ広	0.09	11	35023 I A
1685	〃	松の木谷	美杉	八知大野	0.03	11	35284 I A
1686	〃	こも坂谷川	美杉	八知大野	0.03	21	35285 I A
1687	〃	こも坂谷川	美杉	八知大野	0.01	8	35286 I A
1688	〃	鎌の木谷	美杉	八知大野	0.05	10	35287 I A
1689	〃	鎌の木谷	美杉	八知大野	0.02	5	35288 I A
1690	〃	土山	美杉	竹原小原	0.02	12	35289 I A
1691	〃	大垣内川	美杉	竹原小原	0.28	29	35290 I A

対象 番号	水系名	溪流名	地区	字名	流域面積 (km ²)	人家戸数 (戸)	溪流番号
1692	雲出川	野首	美杉	竹原小原	0.07	10	35291 I A
1693	〃	フクロ谷川田尻	美杉	竹原小原	0.09	6	35292 I A
1694	〃	猪の谷	美杉	竹原掛ノ脇	0.35	15	35294 I A
1695	〃	堂神宮谷	美杉	竹原掛ノ脇	0.02	9	35295 I A
1696	〃	小谷一の猪谷	美杉	竹原掛ノ脇	0.19	5	35296 I A
1697	〃	落としの谷	美杉	竹原瀬木宮ノ下	0.02	2	35299 I A
1698	〃	小谷	美杉	竹原瀬木	0.02	7	35301 I A
1699	〃	永盛寺谷	美杉	竹原瀬木	0.4	8	35302 I A
1700	〃	女鳥谷	美杉	竹原中野	0.02	7	35304 I A
1701	〃	王子討谷	美杉	竹原中野	0.62	10	35305 I A
17D2	〃	中谷	美杉	竹原中野	0.26	7	35306 I A
1703	〃	中谷	美杉	竹原中野	0.06	7	35307 I A
1704	〃	寺谷	美杉	竹原中野	0.42	8	35308 I A
1705	〃	井川谷	美杉	竹原宝生	2.89	15	35309 I A
1706	〃	羽黒	美杉	竹原羽黒	0.03	6	35003 I A
1745	〃	宮垣内	美杉	丹生俣宮垣内	0.02	0	35082 I A
1746	〃	木谷川	美杉	丹生俣西俣	0.02	6	35095 I A
1747	〃	丹生俣柳ヶ野	美杉	丹生俣柳ヶ野	0.17	5	35096 I A
1748	〃	飼坂谷川	美杉	上多気谷町	0.71	8	35099 I A
1749	〃	馬場	美杉	上多気谷町	0.03	3	35100 I A
1750	〃	馬場	美杉	上多気谷町	0.02	0	35101 I A
1751	〃	大宮戸川	美杉	上多気谷町	0.64	2	35102 I A
1752	〃	楚中谷川	美杉	下多気福寿	0.12	0	35103 I A
1753	〃	奥の谷	美杉	下多気上村	0.25	8	35105 I A
1754	〃	耕作川	美杉	下多気小田	0.98	1	35106 I A
1755	〃	小田	美杉	下多気小田	0.08	0	35107 I A
1756	〃	耕作川支溪	美杉	下多気小田	0.05	3	35108 I A
1757	〃	コマ谷	美杉	下多気小田	0.08	3	35111 I A
1758	〃	カンノン谷	美杉	下多気小田	0.09	3	35112 I A
1759	〃	バツソウ川	美杉	下多気漆	0.02	5	35118 I A
1723	〃	福原川	美杉	下之川不動口	1.26	5	35045 I A
1724	〃	戸木川	美杉	下之川戸木	0.42	16	35046 I A
1725	〃	寺谷川	美杉	下之川戸木	0.27	12	35047 I A
1726	〃	上村	美杉	下之川上村	0.03	7	35049 I A
1727	〃	上村	美杉	下之川上村	0.02	3	35050 I A
1728	〃	白口	美杉	下多気白口	0.01	7	35055 I A
1729	〃	白口	美杉	下多気白口	0.01	8	35056 I A
1730	〃	白口	美杉	下多気白口	0.04	5	35057 I A
1731	〃	白口川	美杉	下多気白口	2.8	27	35058 I A
1732	〃	下多気白口	美杉	下多気白口	0.1	19	35059 I A
1733	〃	ナガノ谷	美杉	下多気世古	0.06	9	35060 I A
1734	〃	茶山谷	美杉	下多気世古	0.04	14	35061 I A
1735	〃	長野谷川	美杉	下多気世古	0.04	8	35062 I A
1736	〃	キドノ谷	美杉	下多気六田	0.06	10	35063 I A

対象 番号	水系名	溪流名	地区	字名	流域面積 (km ²)	人家戸数 (戸)	溪流番号
1737	雲出川	アタラシ谷	美杉	下多気六田	0.23	29	35064 I A
1738	〃	デワノ谷	美杉	下多気六田	0.1	30	35065 I A
1739	〃	シジロ谷	美杉	下多気六田	0.11	11	35066 I A
1740	〃	町屋	美杉	上多気町屋	0.03	5	35067 I A
1741	〃	上多気立川	美杉	上多気立川	0.05	1	35068 I A
1742	〃	立川	美杉	上多気立川	0.08	1	35069 I A
1743	〃	フロヤ谷	美杉	上多気立川	0.08	4	35075 I A
1744	〃	小津	美杉	上多気小津	0.03	5	35076 I A
1783	〃	笠上川	美杉	八知森	0.47	31	35154 I A
1784	〃	若宮	美杉	八知森	0.02	68	35155 I A
1785	〃	谷川蛇谷	美杉	八知森	0.29	69	35156 I A
1786	〃	大柿川	美杉	八知比津	0.24	6	35157 I A
1787	〃	比津	美杉	八知比津	0.24	6	35158 I A
1788	〃	中の谷	美杉	八知比津	0.19	8	35159 I A
1789	〃	城川大柿川	美杉	八知比津	0.82	6	35160 I A
1790	〃	寺谷	美杉	奥津谷口	0.13	3	35161 I A
1791	〃	谷山川	美杉	奥津谷口	1.19	11	35162 I A
1792	〃	寺谷	美杉	奥津谷口	0.06	8	35163 I A
1793	〃	須郷谷川	美杉	奥津谷口	1.34	3	35164 I A
1794	〃	羽根田	美杉	奥津須郷	0.02	11	35165 I A
1795	〃	山口谷	美杉	奥津前原	0.1	1	35166 I A
1796	〃	山口谷	美杉	奥津前原	0.03	1	35167 I A
1797	〃	池ノ奥川	美杉	川上中村下	0.09	8	35168 I A
1760	〃	バツソウ川	美杉	下多気漆	0.05	5	35119 I A
1761	〃	バツソウ川	美杉	下多気漆	0.02	1	35120 I A
1762	〃	ウルシ川支溪	美杉	下多気漆	0.03	1	35121 I A
1763	〃	源内谷	美杉	下之川中津	0.04	5	35124 I A
1764	〃	マミ谷	美杉	下之川中津	0.09	8	35125 I A
1765	〃	マミ谷	美杉	下之川中津	0.03	8	35126 I A
1766	〃	コガシバ谷	美杉	下之川中津	0.08	7	35127 I A
1767	〃	小谷	美杉	下之川中津	0.09	6	35128 I A
1768	〃	大谷川	美杉	下之川三谷	1.51	6	35132 I A
1769	〃	井ノ山	美杉	下之川山本	0.1	10	36133 I A
1770	〃	上広谷川	美杉	下之川大作	0.1	2	35134 I A
1771	〃	堂川原	美杉	下之川大作	0.03	5	35135 I A
1772	〃	オリ谷川	美杉	竹原中原	0.05	1	35137 I A
1773	〃	ことの谷	美杉	竹原中原	0.03	3	35138 I A
1774	〃	堂の奥谷	美杉	竹原中原	0.13	15	35139 I A
1775	〃	あきび谷	美杉	竹原中原	0.12	5	35140 I A
1776	〃	平谷川	美杉	竹原上平	0.03	5	35141 I A
1777	〃	平谷川	美杉	竹原上平	0.56	4	35142 I A
1778	〃	南垣内	美杉	八知立花	0.03	10	35144 I A
1779	〃	南垣内	美杉	八知立花	0.02	10	35145 I A
1780	〃	喜一谷	美杉	八知立花	0.28	12	35146 I A

対象 番号	水系名	溪流名	地区	字名	流域面積 (km ²)	人家戸数 (戸)	溪流番号
1781	雲出川	鳥ヶ上谷川	美杉	八知広	3.18	5	35151ⅠA
1782	〃	八知森	美杉	八知森	0.25	24	35153ⅠA
1821	〃	寺川	美杉	杉平	0.54	12	35207ⅠA
1822	〃	有の谷谷浦	美杉	三多気	0.25	28	35208ⅠA
1823	〃	谷浦川	美杉	三多気	0.17	10	35209ⅠA
1824	〃	寺村	美杉	石名原寺村	0.03	0	35212ⅠA
1825	〃	堂の谷	美杉	石名原寺村	0.09	0	35213ⅠA
1826	〃	宮ノ谷川	美杉	奥津奥津	0.07	1	35220ⅠA
1827	〃	カシ尾谷川	美杉	奥津奥津	0.01	0	35222ⅠA
1828	〃	カシ尾	美杉	奥津奥津	0.01	0	35223ⅠA
1829	〃	貝谷川	美杉	奥津奥津	0.02	1	35224ⅠA
1830	〃	石子谷	美杉	奥津奥津	0.07	6	35226ⅠA
1831	〃	谷垣内川	美杉	奥津波竜	0.06	14	35233ⅠA
1832	〃	谷垣内	美杉	奥津波竜	0.04	13	35234ⅠA
1833	〃	東川	美杉	八知柳瀬	0.02	6	35237ⅠA
1834	〃	東川	美杉	八知柳瀬	0.02	6	35238ⅠA
1798	〃	ジョウバ谷	美杉	川上中村上	0.06	6	35170ⅠA
1799	〃	川上若宮	美杉	川上若宮	1.37	1	35173ⅠA
1800	〃	ドシガ谷	美杉	川上奥村	0.17	10	35177ⅠA
1801	〃	コザイ	美杉	川上奥村	0.01	5	35178ⅠA
1802	〃	ミロク谷	美杉	川上奥村	0.06	5	35179ⅠA
1803	〃	涸沢谷	美杉	川上中野	0.41	0	35180ⅠA
1804	〃	涸沢谷	美杉	川上中野	0.03	0	35181ⅠA
1805	〃	寺谷川	美杉	川上中野	0.1	14	35185ⅠA
1806	〃	宮ノ本谷	美杉	川上中野	0.03	10	35186ⅠA
1807	〃	宮ノ本谷	美杉	川上宮ノ本	0.06	7	35188ⅠA
1808	〃	時鳥谷川	美杉	川上宮ノ本	0.05	0	35190ⅠA
1809	〃	伊山谷	美杉	川上西ヶ広	0.06	7	35192ⅠA
1810	〃	狐谷川	美杉	川上西ヶ広	0.02	10	35193ⅠA
1811	〃	川原谷川	美杉	川上西ヶ広	0.06	8	35194ⅠA
1812	〃	タニガイト	美杉	石名原瀬之原	0.51	5	35195ⅠA
1813	〃	中垣内川	美杉	石名原	0.42	11	35196ⅠA
1814	〃	小森谷	美杉	石名原上垣内	0.02	16	35198ⅠA
1815	〃	姉垣内	美杉	石名原上垣内	0.03	10	35199ⅠA
1816	〃	所谷川	美杉	石名原払戸	1.49	18	35200ⅠA
1817	〃	エノキ谷川	美杉	石名原払戸	0.05	5	35201ⅠA
1818	〃	峠	美杉	石名原払戸	0.01	1	35204ⅠA
1819	〃	井戸谷川	美杉	石名原払戸	0.07	5	35205ⅠA
1820	〃	水谷川	美杉	杉平	0.73	10	35206ⅠA
1859	〃	ふくろ谷川	美杉	奥津	0.01	2	35218ⅡA
1860	〃	ふくろ谷川	美杉	奥津	0.04	2	35219ⅡA
1861	〃	池ノ谷川	美杉	奥津	0.06	3	35221ⅡA
1862	〃	尻江	美杉	奥津	0.01	2	35225ⅡA
1863	〃	赤野川	美杉	奥津上殿	0.68	3	35227ⅡA

対象 番号	水系名	溪流名	地区	字名	流域面積 (km ²)	人家戸数 (戸)	溪流番号
1864	雲出川	赤野川	美杉	奥津上殿	0.68	3	35228ⅡA
1865	〃	赤野川	美杉	奥津上殿	0.08	4	35229ⅡA
1866	〃	赤野川	美杉	奥津上殿	0.68	3	35230ⅡA
1867	〃	赤野川	美杉	奥津上殿	0.68	3	35231ⅡA
1868	〃	西山川	美杉	奥津波竈	0.47	2	35232ⅡA
1869	〃	小西山川	美杉	八知比津	0.09	3	35235ⅡA
1870	〃	奥津比津	美杉	八知比津	0.18	1	35236ⅡA
1871	〃	八知	美杉	八知	0.05	1	35239ⅡA
1872	〃	八知老ヶ野	美杉	八知老ヶ野	0.23	3	35240ⅡA
1835	〃	井出谷川	美杉	八知老ヶ野	0.02	9	35241ⅠA
1836	〃	ヤケヤ谷	美杉	八知老ヶ野	0.37	16.	35242ⅠA
1837	〃	老ヶ野川	美杉	八知老ヶ野	0.14	14	35244ⅠA
1838	〃	岩井出川	美杉	八知老ヶ野	0.13	16	35245ⅠA
1839	〃	神泉川	美杉	八知老ヶ野	0.02	2	35246ⅠA
1840	〃	谷奥	美杉	八知小田	0.06	11	35247ⅠA
1841	〃	比河川しゃばみ川	美杉	八知比河	1.82	15	35250ⅠA
1842	〃	鉄羅貝谷川	美杉	川上奥村	0.05	3	35175ⅡA
1843	〃	どしや谷川	美杉	川上奥村	0.51	3	35176ⅡA
1844	〃	柳井谷川	美杉	川上奥村	0.41	3	35182ⅡA
1845	〃	谷山谷川	美杉	川上奥村	0.03	2	35183ⅡA
1846	〃	奥村	美杉	川上奥村	0.05	2	35184ⅡA
1847	〃	中野	美杉	川上中野	0.15	1	35187ⅡA
1848	〃	宮ノ本	美杉	川上宮ノ本	0.03	1	35189ⅡA
1849	〃	奥津前原	美杉	奥津前原	0.02	2	35191ⅡA
1850	〃	山口谷川	美杉	石名原上垣内	0.1	2	35197ⅡA
1851	〃	オブツ谷川	美杉	石名原払戸	0.08	2	35202AⅡ.
1852	〃	大仏谷川	美杉	石名原払戸	0.29	2	35203ⅡA
1853	〃	縄手川	美杉	石名原掛田	0.28	1	35210ⅡA
1854	〃	掛田川	美杉	石名原掛田	0.91	2	35211ⅡA
1855	〃	大妻川	美杉	石名原大妻	0.99	1	35214ⅡA
1856	〃	逢坂川	美杉	石名原逢坂	1.01	2	35215ⅡA
1857	〃	逢坂川	美杉	石名原逢坂	1.01	3	35216ⅡA
1858	〃	逢坂川	美杉	石名原逢坂	1.01	1	35217ⅡA
1897	〃	下之川大作	美杉	下之川大作	0.04	2	35036ⅡA
1898	〃	角原川	美杉	下之川角原	0.62	4	35048ⅡA
1899	〃	高山川	美杉	下之川上村	0.06	3	35051ⅡA
1900	〃	下多気野登瀬	美杉	下多気野登瀬	0.12	2	35052ⅡA
1901	〃	井戸ヶ谷川	美杉	下多気野登瀬	0.3i	1	35053ⅡA
1902	〃	下多気野登瀬	美杉	下多気野登瀬	0.03	4	35054ⅡA
1903	〃	奥立川	美杉	上多気奥立川	1.64	1	35070ⅡA
1904	〃	奥立川	美杉	上多気奥立川	0.44	1	35071ⅡA
1905	〃	奥立川	美杉	上多気奥立川	0.03	2	35072ⅡA
1906	〃	名七川	美杉	上多気奥立川	0.67	1	35073ⅡA
1907	〃	流谷川	美杉	上多気立川	0.13	1	35074ⅡA

対象 番号	水系名	溪流名	地区	字名	流域面積 (km ²)	人家戸数 (戸)	溪流番号
1908	雲出川	小津	美杉	上多気小津	0.03	2	35077ⅡA
1909	〃	栃合川	美杉	上多気小津	0.07	1	35078ⅡA
1873	〃	八知老ヶ野	美杉	八知老ヶ野	0.23	1	35243ⅡA
1874	〃	上吹	美杉	八知小田	0.04	2	35248ⅡA
1875	〃	四十浦川	美杉	八知広瀬	0.2	1	35249ⅡA
1876	〃	奥出	美杉	八知奥出	0.05	2	35273ⅡA
1877	〃	朝日谷川	美杉	八知奥出	0.01	1	35274ⅡA
1878	〃	神河	美杉	八知神河	0.02	2	35275ⅡA
1879	〃	五明谷川	美杉	八知神河	0.02	2	35276ⅡA
1880	〃	上神	美杉	八知庄屋出	0.01	3	35278ⅡA
1881	〃	上神川	美杉	八知庄屋出	0.14	1	35279ⅡA
1882	〃	田尻川	美杉	竹原小原	0.03	1	35293ⅡA
1883	〃	東谷川	美杉	竹原掛ノ脇	0.01	4	35297ⅡA
1884	〃	東谷川	美杉	竹原掛ノ脇	0.05	1	35298ⅡA
1885	〃	不動ノ谷	美杉	竹原瀬木宮ノ下	0.03	1	35300ⅡA
1886	〃	永盛寺谷川	美杉	竹原瀬木	0.02	2	35303ⅡA
1887	〃	虫ヶ谷川	美杉	竹原羽黒	0.15	2	35001ⅡA
1888	〃	羽黒	美杉	竹原羽黒	0.49	3	35002ⅡA
1889	〃	大日川	美杉	八手俣八手俣	0.39	2	35016ⅡA
1890	〃	寺広川	美杉	八手俣寺広	1.06	1	35017ⅡA
1891	〃	寺広川	美杉	八手俣寺広	0.23	3	35018ⅡA
1892	〃	大蛇谷川	美杉	八手俣寺広	0.06	1	35019ⅡA
1893	〃	山口川	美杉	下之川山口	0.02	3	35027ⅡA
1894	〃	太作	美杉	下之川太作	0.02	2	35029ⅡA
1895	〃	的場谷川	美杉	下之川太作	0.36	4	35030ⅡA
1896	〃	吉備地谷川	美杉	下之川太作	0.03	2	35035ⅡA
1935	〃	源内川	美杉	下之川中津	0.08	1	35122ⅡA
1936	〃	マミ谷川	美杉	下之川中津	0.07	1	35123ⅡA
1937	〃	池谷川	美杉	下之川三谷	0.1	3	35129ⅡA
1938	〃	三谷	美杉	下之川三谷	0.03	2	35130ⅡA
1939	〃	三谷	美杉	下之川三谷	0.02	4	35131ⅡA
1940	〃	山口	美杉	下之川山口	0.02	1	35136ⅡA
1941	〃	東山	美杉	八知須渚	0.11	1	35143ⅡA
1942	〃	テイソウ谷川	美杉	八知須渚	0.05	3	35147ⅡA
1943	〃	広谷川	美杉	八知広	0.35	2	35148ⅡA
1944	〃	広	美杉	八知広	0.05	3	35149ⅡA
1945	〃	広	美杉	八知広	0.02	1	35150ⅡA
1946	〃	大鹿川	美杉	八知広	0.07	1	35152ⅡA
1947	〃	池の奥谷川	美杉	川上中村下	0.08	3	35169ⅡA
1910	〃	笹谷川	美杉	丹生俣下組	0.76	3	35079ⅡA
1911	〃	唐戸	美杉	丹生俣唐戸	0.07	3	35080ⅡA
1912	〃	宮垣内	美杉	丹生俣宮垣内	0.01	1	35081ⅡA
1913	〃	丹生俣宮垣内	美杉	丹生俣宮垣内	0.02	1	35083ⅡA
1914	〃	八手俣川	美杉	丹生俣木地屋	0.15	3	35084ⅡA

対象 番号	水系名	溪流名	地区	字名	流域面積 (km ²)	人家戸数 (戸)	溪流番号
1915	雲出川	白俣川	美杉	丹生俣木地屋	0.95	4	35085ⅡA
1916	〃	名古屋川	美杉	丹生俣木地屋	0.06	3	35086ⅡA
1917	〃	滝谷川	美杉	丹生俣木地屋	0.08	1	35087ⅡA
1918	〃	大津川	美杉	丹生俣宮垣内	0.05	1	35088ⅡA
1919	〃	宮垣内	美杉	丹生俣宮垣内	0.02	2	35089ⅡA
1920	〃	わさを川	美杉	丹生俣宮垣内	0.07	2	35090ⅡA
1921	〃	西俣川	美杉	丹生俣中俣	1.6	2	35091ⅡA
1922	〃	西俣川	美杉	丹生俣中俣	1.6	2	35092ⅡA
1923	〃	西垣内谷川	美杉	丹生俣西俣	0.05	2	35093ⅡA
1924	〃	大谷川	美杉	丹生俣西俣	0.15	4	35094ⅡA
1925	〃	柳ヶ野	美杉	丹生俣柳ヶ野	0.1	1	35097ⅡA
1926	〃	イヤ谷	美杉	丹生俣柳ヶ野	0.16	4	35098ⅡA
1927	〃	ヤイチ谷川	美杉	下多気上村	0.02	3	35104ⅡA
1928	〃	耕作川支溪	美杉	下多気小田	0.26	3	35109ⅡA
1929	〃	耕作川支溪	美杉	下多気小田	0.06	3	35110ⅡA
1930	〃	藤ノ本谷川	美杉	下多気小田	0.06	3	35113ⅡA
1931	〃	滝小地川	美杉	下多気漆	0.04	2	35114ⅡA
1932	〃	下多気漆	美杉	下多気漆	0.03	2	35115ⅡA
1933	〃	ウルシ川支溪	美杉	下多気漆	0.02	1	35116ⅡA
1934	〃	高所川	美杉	下多気漆	0.09	4	35117ⅡA
1948	〃	井戸谷川	美杉	川上中村上	0.07	3	35171ⅡA
1949	〃	松尾谷川	美杉	川上中村上	0.15	1	35172ⅡA
1950	〃	奥村	美杉	川上奥村	0.05	2	35174ⅡA
1951	木津川	名張川ホガ谷	美杉	太郎生	0.3	6	35801ⅠA
1952	〃	名張川大谷川	美杉	太郎生	2.813	9	35802ⅠA
1953	〃	名張川村中谷	美杉	太郎生	0.58	8	35803ⅠA
1954	〃	名張川	美杉	太郎生	0.302	11	35804ⅠA
1955	〃	名張川ミズワケ谷	美杉	太郎生	0.068	14	35805ⅠA
1956	〃	名張川東垣内谷	美杉	太郎生	0.523	5	35806ⅠA
1957	〃	名張川	美杉	太郎生	0.056	13	35807ⅠA
1958	〃	名張川	美杉	太郎生	0.019	5	35808ⅠA
1959	〃	名張川南谷	美杉	太郎生	0.594	12	35809ⅠA
1960	〃	名張川ウルシ谷	美杉	太郎生	0.704	22	35810ⅠA
1961	〃	名張川柳谷	美杉	太郎生	0.316	22	35811ⅠA
1962	〃	名張川	美杉	太郎生	0.569	12	35812ⅠA
1963	〃	名張川大滝谷	美杉	太郎生	4.039	9	35813ⅠA
1964	〃	名張川	美杉	太郎生	0.142	1	35814ⅠA
1965	〃	名張川	美杉	太郎生	0.121	12	35815ⅠA
1966	〃	名張川	美杉	太郎生	0.223	1	35816ⅡA
1967	〃	名張川	美杉	太郎生	1.56	1	35817ⅡA
1968	〃	名張川	美杉	太郎生	0.021	2	35818ⅡA
1969	〃	名張川	美杉	太郎生	0.194	1	35819ⅡA
1970	〃	名張川	美杉	太郎生	0.444	1	35820ⅡA

26 ため池（農林水産部）

番号	ため池名称	所在地		受益面積 (ha)	貯水量 (m ³)	提高 (m)	提長 (m)	地震点 検対象
1	大谷池	高野尾町	字大谷 2415	14.50	47,000	5.50	156.00	
2	六呂池	高野尾町	字六呂 2947	6.80	23,000	5.65	60.00	
3	寺谷池	高野尾町	字寺谷 3382	6.00	30,000	11.24	89.00	○
4	谷口池	高野尾町	字谷口 4780	20.00	43,000	9.10	57.00	
5	才子田池	高野尾町	字才子田 4805	20.00	2,000	4.20	37.00	
6	横沢池	高野尾町	字新出 1938-1	9.50	14,000	2.88	447.00	
7	三所池	高野尾町	字井山 462	2.60	5,000	5.70	44.00	
8	奥池	大里野田町	字石尾 1542	3.80	13,000	5.10	60.00	
9	中池	大里野田町	字沓張 1463	10.60	11,000	4.00	290.00	
10	新池	大里野田町	字沓張 1393	7.30	27,000	6.50	159.00	
11	徳兵池	大里山室町	字小屋ヶ谷 1255	2.20	4,000	3.70	50.00	
12	古池	大里山室町	字東谷 288-1	4.00	1,000	1.80	43.00	
13	新池	大里山室町	字天王前 256-1	4.00	4,000	5.00	37.00	
14	作田池	大里睦合町	字雉子ノ木 2105-2	11.00	20,000	4.70	82.00	
15	棕谷池	大里窪田町	字棕谷 106-1	2.80	20,000	8.10	50.00	
16	新池	大里窪田町	字東穴川 338-1	0.00	8,000	5.40	73.00	
17	上井池	大里窪田町	字墓之谷 298	7.80	27,000	9.80	60.00	
18	大沢池	大里窪田町	字大沢 426-1	46.20	132,000	7.80	260.00	○
19	嘉間池(嘉満池)	大里窪田町	字高塚 565-1	15.20	24,000	5.40	142.00	
20	川北池	大里川北町	字宮之谷 425	10.80	10,000	4.80	62.00	
21	今井池	一身田豊野	字ろノ坪 186	3.00	2,000	1.80	58.00	
22	西ノ池	一身田豊野	字ひノ坪 1973	26.00	32,000	3.70	166.00	
23	東ノ池	一身田豊野	字ゆノ坪 1833	28.00	24,000	4.30	133.30	
24	慈光寺池	一身田豊野	字まノ坪 1389	1.00	1,000	3.00	37.00	
25	長池	一身田大古曽	字鳥尾 1596	69.00	29,000	4.50	36+50	
26	平子池	一身田大古曽	字奥池の下 1540-1	67.00	12,000	4.90	210.00	
27	新池	一身田上津部田	字井ノ坪 1746-1	67.00	201,000	6.80	188.00	○
28	雁俣谷池(津西ハイツ 調整池)	河辺町	字雁俣谷 1132	2.30	64,000	二	二	
29	西湖	一身田上津部田	字ナノ坪 1660	10.00	27,000	5.60	100.00	
30	谷池	一身田上津部田	字タノ坪 1449-1	29.00	62,000	7.10	221.00	
31	口池	一身田上津部田	字ルノ坪 986	12.00	15,000	4.20	110.00	
32	おおさん池	一身田上津部田	字ワノ坪 1348	12.00	20,000	5.10	83.00	
33	北の池	上浜町六丁目	278	8.00	35,000	7.40	129.00	
34	(北)下の池	上浜町六丁目	284	8.00	3,000	4.50	98.00	
35	中池	上浜町六丁目	220	1.16	14,000	7.30	98.00	○
36	兵丹池	上浜町六丁目	5	7.00	33,000	7.50	129.00	
37	下部田池	大谷町	21-2	0.80	12,000	4.70	98.00	

番号	ため池名称	所在地		受益面積 (ha)	貯水量 (m3)	提高 (m)	提長 (m)	地震点 検対象
38	石積池	河辺町	字長 2275	7.50	8,000	4.80	106.00	
39	平子池(平湖池)	河辺町	字平子 2183	1.10	5,000	4.90	60.60	
40	山麓池	河辺町	字山麓 2318	1.40	7,000	5.90	70.00	
41	奥山池	長岡町	字奥山田 1249-1	0.70	2,000	4.60	40.00	
42	大山田池	分部	字大山田 3557	3.90	1,000	2.90	106.00	
43	大谷池	分部	字大谷 3607	4.10	1,000	4.90	55.00	
44	唐人池	分部	字大山田 1778	7.30	5,000	7.60	40.00	
45	赤坂池	分部	字赤坂 2119	2.70	3,000	4.50	25.00	
46	長鉢池	分部	字長鉢 3432	0.70	400	1.80	30.00	
47	今池	分部	字細山田 2204	10.00	25,000	6.70	124.00	
48	宮池	分部	字下稲葉 1543	2.20	10,000	6.40	50.00	
49	一色池	分部	字恵下/谷 1620	40.00	75,000	9.50	70.00	
50	殿広池	分部	字狐ヶ谷 2221-1	7.50	22,000	3.30	45.00	
51	新池	分部	字ヌヶ 2293-1	7.00	8,000	6.90	74.00	
52	三年池	産品	字三年作 1879	1.30	200	3.00	42.00	
53	永谷池(田池)	産品	字永谷 814	1.70	5,000	6.00	35.00	
54	中の谷池	産品	字中之谷 715	7.00	16,000	7.17	64.00	
55	菱坪池(北池)	産品	字花道 1261-1	23.00	13,000	7.46	40.00	
56	南池	片田志袋町	字池ノ谷 421-1	22.50	35,000	10.58	65.50	○
57	殿村池	殿村	字拾二谷 1116-1	6.00	35,000	5.15	92.00	
58	三四池	野田	字上之坪 19	20.00	10,000	4.78	227.00	
59	新池	片田長谷町	字滝谷 202-2	3.50	4,000	7.90	49.50	
60	古池	片田長谷町	字滝谷 215	3.00	1,000	7.20	37.00	
61	学園池	片田長谷町	字滝谷 228	0.00	600	4.80	37.00	
62	猿池	片田志袋町	字中山谷 821	12.40	26,000	11.40	117.00	○
63	北谷池	片田薬王寺町	字北谷 442	4.80	4,000	6.80	32.60	
64	赤ヶ谷池	片田薬王寺町	字赤ヶ谷 710	2.10	2,000	10.00	37.50	○
65	奥出池	片田志袋町	字奥出 1655-1	10.20	29,000	11.65	75.00	○
66	田中池	片田志袋町	字明毛 1008	1.00	2,000	3.15	47.00	
67	乳神池	片田志袋町	字向 2094	3.30	4,000	3.30	44.00	
68	北池	片田志袋町	字池ノ谷 406-15	7.90	11,000	8.00	65.00	
69	吹上池	片田久保町	字吹上 1737	4.90	2,000	5.60	30.00	
70	岩ヶ谷池	片田久保町	字岩ヶ谷 1631	10.00	8,000	10.40	45.00	○
71	狐河池	片田久保町	字狐河 1477	8.00	3,000	4.60	36.50	
72	長狭間池	片田久保町	字長狭間 1386	6.00	3,000	3.70	27.00	
73	棕谷池	片田久保町	字棕谷 606	1.00	5,000	5.60	38.00	
74	下谷池	片田久保町	字下谷 53	5.00	4,000	7.50	47.50	○
75	膝福池	片田久保町	字膝福 742-1	10.00	42,600	8.70	81.50	
76	片田団地調整池(永谷池)	片田新町	6	19.40	5,000	8.00	95.00	
77	片田団地大神調整池	片田新町	2	11.00	9,000	9.00	155.00	
78	佐倉池	片田井戸町	字奥佐倉 593-1	19.00	90,000	8.40	124.00	
79	尾ヶ峰上池	片田田中町	字尾ヶ峰 1512	10.80	7,000	4.40	43.00	○
80	尾ヶ峰下池	片田田中町	字尾ヶ峰 1547	10.80	18,000	5.60	75.00	○

番号	ため池名称	所在地		受益面積 (ha)	貯水量 (m ³)	提高 (m)	提長 (m)	地震点 検対象
81	新池	片田田中町	字桐狭間 1119	4.10	7,000	8.30	53.00	
82	松林池（上）	片田田中町	字東山田 865	13.80	16,000	4.80	46.00	
83	松林池（下）	片田田中町	字松林 839	13.80	17,000	5.50	85.00	
84	天神池（上）	片田田中町	字天神 833	13.80	11,000	6.50	47.00	
85	天神池（下）	片田田中町	字天神 816	13.80	34,000	5.60	61.60	
86	小池	片田長谷場町	字山田 532	1.90	1,000	1.70	25.00	
87	向池	片田長谷場町	字山田 498-1	6.90	9,000	6.96	70.00	
88	前池	片田長谷場町	字西本 354	3.90	2,000	4.10	75.00	
89	赤池	野田	字赤池 2543	42.70	30,000	3.50	121.00	
90	池尻池	野田	字池尻 2522	42.70	16,000	5.00	93.00	
91	新池	野田	字上沢 2387	42.70	17,000	5.30	73.00	
92	石神池	神戸	字石神 3450	12.10	47,000	4.80	85.00	
93	長池	神戸	字長谷 3488	2.10	21,000	3.90	97.00	
94	大釜池	神戸	字はんの木 3551	42.50	97,000	5.60	158.00	
95	新池	神戸	字鳥羽見 3637	20.00	57,000	6.40	64.00	
96	元井池	半田	字元井 2781	3.00	4,000	3.10	67.00	
97	尺目池	半田	字尺目 2261	5.30	9,000	2.40	81.00	
98	真虫谷池	半田	字真虫谷 2322	2.50	3,000	3.50	43.00	
99	岩田池	岩田	字青谷 33	1.55	119,000	8.10	179.00	○
100	千歳池	垂水	字千歳 3035	0.99	19,000	5.20	77.00	○
101	真ヶ坪池	垂水	字真ヶ坪 370	0.40	1,000	5.50	27.00	
102	池ノ谷池	垂水	字池ノ谷 2792	1.30	5,000	4.70	75.00	
103	釜ヶ谷池(受益地久居)	半田	字奥中面 3223	8.00	17,000	5.40	84.00	
104	二重池（上）	垂水	字東焼尾 2610-1	19.90	14,000	5.40	86.00	
105	二重池（下）	垂水	字西焼尾 2605-1	19.90	28,000	7.20	123.00	○
106	香水池	垂水	字香水 2661	0.90	5,000	4.90	63.00	
107	丸池	高茶屋小森上野町	字東浦 1183-5	0.00	7,000	6.70	—	
108	野田池	高茶屋小森上野町	字野田 1	14.00	24,000	4.00	169.00	
109	(片田)工業団地調整池	片田井戸町		19.00	21,000	8.50	50.00	
110	谷池	河辺町	字谷 2065	0.40	2,000	2.10	30.00	
111	グリーンヒル津第2調整池			2.00	1,100	4.00	40.00	
112	榊原池	榊原町	字行拔	380.00	152,000	18.40	85.00	○
113	薬火池	榊原町	字薬火	7.50	2,700	5.31	37.00	
114	吉原池	榊原町	字奥山	2.80	9,600	5.45	82.00	
115	別所池	榊原町	字狩木戸	6.50	31,100	10.61	74.00	○
116	六田池	榊原町	字六田	5.20	16,000	7.60	38.00	
117	釜谷池	榊原町	字釜谷	50.00	19,900	9.61	34.00	
118	古井谷池	榊原町	字古井谷	50.00	9,700	3.97	119.00	
119	丸ヶ谷池	榊原町	字琴谷	5.20	48,000	8.11	68.00	
120	舟ヶ谷池	榊原町	字西谷	7.20	42,000	9.07	69.50	○

番号	ため池名称	所在地		受益面積 (ha)	貯水量 (m ³)	提高 (m)	提長 (m)	地震点 検対象
121	西谷池	榑原町	字中谷	2.80	2,700	5.40	21.00	
122	楠放池	榑原町	字楠放	6.00	53,300	13.00	52.00	○
123	北山池	榑原町	字北山	4.00	22,900	8.78	47.00	
124	西山池	稲葉町	字西山	10.20	26,900	7.13	95.00	
125	坊ヶ谷池	稲葉町	字坊ヶ谷	8.30	22,800	7.91	107.00	
126	藤谷池	稲葉町	字藤谷	4.00	17,000	9.30	44.00	
127	大鳥新池	大鳥町	字広見	14.40	13,000	7.10	30.00	
128	大鳥池	大鳥町	字大鳥谷	14.40	52,100	9.66	67.00	○
129	掃下池	稲葉町	字北出	2.80	1,500	3.27	33.00	
130	一色新池	久居一色町	字道士	12.10	8,200	6.50	33.00	
131	一色池	久居一色町	字道士	12.10	9,300	4.25	192.00	
132	戸塚上池	森町	字戸塚	1.00	4,900	4.78	51.00	
133	戸塚下池	森町	字戸塚	2.00	5,700	4.78	55.00	
134	山田池	森町	北谷	59.00	45,900	8.70	58.00	
135	一番池	戸木町		0.60	4,800	4.90	58.00	
136	風早池	戸木町		97.40	233,000	10.00	280.00	○
137	中池	野村町	881	4.00	1,600	3.22	86.00	
138	新池	野村町	880	4.00	2,400	2.90	97.00	
139	西山奥池	稲葉町	字西山	10.20	9,500	6.08	32.00	
140	長谷池	榑原町	字東山	0.20	60	3.51	17.00	
141	丸山池	榑原町	字東山	0.80	100	1.87	20.00	
142	沼池	榑原町	字西出	0.15	50	3.03	18.00	
143	源太谷池(西)	榑原町	字源太	0.17	60	1.55	24.00	
144	源太谷池(東)	榑原町	字源太谷	0.23	400	2.61	36.00	
145	百合谷池	榑原町	字かよう	6.00	2,300	8.09	28.00	
146	猿山池	榑原町	字猿山口	1.50	500	5.76	32.00	
147	髭谷池	榑原町	字髭谷	1.20	200	3.55	15.00	
148	どん谷池	榑原町	字八知山	0.40	200	3.62	18.00	
149	西尾池	榑原町	字下八知山	0.40	500	4.24	16.00	
150	大原池	榑原町	字下八知山	0.24	300	3.32	18.00	
151	坂本池	榑原町	字下八知山 14960	0.60	500	2.68	2.20	
152	小谷池	久居一色町	字羽場	0.30	700	2.17	34.00	
153	へら池(トステム調整池)	戸木町		1.00	1,000	—	54.00	
154	菖蒲池	河芸町三行	字菖蒲	10.00	4,000	1.90	45.00	
155	長池	河芸町北黒田	字池ノ奥	10.00	24,000	4.50	67.00	○
156	虚空蔵池	河芸町高佐	字志呂	4.00	12,600	6.20	147.50	
157	浜田池	河芸町浜田		13.00	42,000	5.00	154.40	○
158	弁天池	河芸町上野	字石塔谷	18.00	2,700	6.00	850.00	
159	八幡池	河芸町上野		8.00	14,000	4.60	55.00	
160	天王池	河芸町赤部		8.00	12,000	2.20	65.00	
161	鰐ヶ池	河芸町久知野		10.00	21,000	4.40	125.00	
162	西池	河芸町西千里		72.00	12,000	5.90	105.00	
163	蓮池	河芸町南黒田	字蓮池	8.00	10,000	4.90	78.00	
164	元里池	河芸町南黒田	字元里	36.00	18,000	4.00	75.00	

番号	ため池名称	所在地		受益面積 (ha)	貯水量 (m3)	提高 (m)	提長 (m)	地震点 検対象
165	大門池	河芸町三行		2.00	4,500	3.00	30.00	
166	栃本池	河芸町三行	字栃本	8.00	6,000	3.00	30.00	
167	前池	河芸町西千里	字横山	4.00	0	4.00	40.00	
168	新池	河芸町北黒田	字堤谷	2.00	5,000	3.00	30.00	○
169	沢ノ池	河芸町久知野	字西高山	10.00	0	7.50	75.00	
170	大谷池	河芸町三行	字大谷	2.00	2,400	3.00	40.00	
171	大谷池	芸濃町楠原	字大谷	4.00	0	7.50	40.00	
172	庭代池	芸濃町楠原	字口広	4.00	0	10.00	138.00	
173	才ヶ谷池	芸濃町楠原	字新開	7.00	33,000	11.40	84.00	○
174	宮池	芸濃町楠原	字新開	25.00	43,000	6.60	230.00	
175	長池	芸濃町楠原	字中野	10.00	40,000	7.50	40.00	
176	南山池	芸濃町楠原	字山神	8.00	39,000	11.20	75.00	○
177	上新田池	芸濃町中縄	字滝ヶ谷	8.00	48,000	6.90	160.00	○
178	播鉢池	芸濃町中縄	字峠山	5.00	6,000	7.50	75.00	
179	宮池	芸濃町中縄	字峠山	10.00	43,000	7.50	130.00	
180	横山池	芸濃町棕本	字北横山	170.00	127,500	7.65	1,248.00	○
181	二重池（下池）-有屋池	芸濃町忍田	字二ツ池	63.00	59,000	10.80	229.00	○
182	上池（満谷池）	芸濃町忍田	字満谷	27.00	33,000	11.00	125.00	
183	下池	芸濃町忍田	字松山	8.00	0	10.00	75.00	
184	新々池	芸濃町忍田	字杉谷	4.00	0	10.00	100.00	
185	面久手池	芸濃町忍田	字宮の戸	4.00	0	10.00	75.00	
186	坂ノ谷池	芸濃町雲林院	字坂下	2.00	12,500	7.50	40.00	
187	間右エ門池	芸濃町雲林院	字石之元	2.00	18,800	7.50	75.00	
188	櫛尾池	芸濃町小野平	字櫛尾	2.00	20,000	4.00	40.00	
189	小野平池	芸濃町小野平	字塚脇	6.50	5,000	4.20	75.00	○
190	岩池	芸濃町北神山	字大谷	21.00	48,000	7.50	75.00	
191	高塚池	芸濃町林	字平林	8.00	12,500	4.00	75.00	
192	三ツ谷池	芸濃町棕本	字西三ツ谷	10.00	64,000	4.00	97.00	
193	駒田池	芸濃町棕本	字岩ノ谷 4789	2.00	0	4.00	30.00	
194	東奥ノ谷池	芸濃町棕本	字東奥ノ谷	10.00	32,000	7.00	200.00	○
195	真虫谷池	芸濃町棕本	字青木谷	8.00	27,500	7.50	58.00	
196	青木谷池	芸濃町棕本	字青木谷	2.00	24,000	7.50	99.00	
197	茂三池	芸濃町棕本	字西富家	2.00	7,500	3.00	40.00	
198	桜井池	芸濃町棕本	字東富家	8.00	20,000	4.00	40.00	
199	田野池	芸濃町萩野		56.10	105,000	6.20	510.00	○
200	手張池	芸濃町岡本	字手張	10.00	75,000	7.50	117.00	
201	諸谷池	芸濃町岡本	字諸谷	10.00	50,000	7.50	100.00	
202	芸濃長池	芸濃町楠原		7.00	20,000	8.40	85.20	
203	二重池（上池）-弁天池	芸濃町忍田	字二ツ池	63.00	53,000	6.20	581.00	
204	青木池	芸濃町楠原		7.00	41,000	10.00	60.00	
205	大洞池	美里町五百野	964	26.00	70,000	10.20	40.00	○
206	西狭間池	美里町五百野		2.00	29,000	7.50	40.00	
207	筒井池	美里町五百野		10.00	21,300	6.50	40.00	

番号	ため池名称	所在地		受益面積 (ha)	貯水量 (m3)	提高 (m)	提長 (m)	地震点 検対象
208	護蛇谷池	美里町足坂		2.00	16,000	7.50	40.00	○
209	日焼池	美里町足坂	504	2.00	12,500	7.50	40.00	
210	小津原池	美里町足坂		2.00	12,500	7.50	40.00	
211	嘉古部池	美里町三郷		10.00	50,000	7.50	30.00	
212	寺田池	美里町三郷	1955	2.00	6,700	4.00	30.00	
213	片田池	美里町三郷		2.00	0	7.50	75.00	
214	出家池	美里町南長野		4.00	12,500	7.50	30.00	
215	葭ヶ瀬池	美里町北長野		8.00	22,000	7.70	40.00	
216	中畑池	美里町平木	1097	4.00	0	4.00	40.00	
217	山の谷池	美里町北長野		10.00	50,000	8.70	62.20	○
218	米山池	美里町桂畑	1154	10.00	32,000	6.50	53.40	○
219	坂東池	美里町家所		2.00	9,000	7.50	40.00	
220	三反谷池	美里町家所		2.00	12,500	7.50	30.00	
221	野田池	美里町家所	11270	4.00	20,000	7.50	1,000.00	
222	漆谷池	美里町家所		2.00	12,500	7.50	40.00	
223	崩池	美里町家所		2.00	3,700	4.00	30.00	
224	棕田池(棕立池)	美里町家所	3572	8.00	44,000	10.00	40.00	○
225	今井池	美里町家所		2.00	6,700	4.00	40.00	
226	丸山池	美里町穴倉		2.00	0	4.00	40.00	
227	後谷池	美里町穴倉		28.60	6,300	11.60	63.00	○
228	上池	美里町穴倉	1321-1	2.00	7,000	7.50	30.00	
229	下池	美里町穴倉	1332-1	2.00	2,500	4.00	40.00	
230	新池	美里町穴倉	1402	5.00	10,000	7.50	65.00	
231	待遠池	美里町穴倉		8.00	32,000	8.50	35.00	
232	古池	美里町高座原		5.00	2,500	7.60	31.80	
233	弁天池	美里町高座原	634	10.00	5,400	5.50	60.00	
234	蛇谷池	美里町高座原	967	2.00	8,000	7.50	30.00	
235	日南田池	美里町日南田	467	10.00	15,000	5.00	115.00	○
236	山郷谷池	美里町船山		2.00	12,500	7.50	40.00	
237	大日池	美里町船山		2.00	13,000	5.90	49.50	
238	大池	安濃町草生	字日焼 919	10.00	5,000	4.00	40.00	
239	山出小池	安濃町草生	字池田 943	10.00	2,000	4.00	75.00	
240	大名池	安濃町草生	字四反田 975	4.00	0	6.80	47.00	
241	梅ヶ谷池	安濃町草生	字 1189	5.00	25,000	4.00	95.00	○
242	小志蔵池	安濃町草生	字鳴瀧 2406	6.00	3,000	3.40	40.00	
243	狭間池	安濃町草生	字岡谷 2135	4.00	13,700	5.50	49.00	
244	向山池	安濃町草生	字八幡前 3550	4.00	0	4.70	40.00	
245	上汁谷池	安濃町草生	2821	2.00	20,300	12.20	55.70	○
246	汁谷池	安濃町草生	字カイソ 2831	4.00	3,000	9.20	34.70	
247	安部池	安濃町草生	字大婦化 3700	10.00	66,000	9.60	90.00	○
248	七郷池	安濃町草生	字奥砂通 3693	10.00	162,000	13.00	69.00	○
249	二子新田池	安濃町中川	字東大谷 619	2.00	6,700	4.00	30.00	
250	宮池	安濃町中川	字南垣内 700-1	2.00	5,000	3.00	30.00	
251	沢池	安濃町中川	字西川 794	2.00	5,000	3.00	40.00	
252	松野池	安濃町中川	字松野 403	10.00	60,000	7.50	70.00	

番号	ため池名称	所在地		受益面積 (ha)	貯水量 (m3)	提高 (m)	提長 (m)	地震点 検対象
253	井上池	安濃町中川	字松 372	29.00	87,000	10.60	68.00	○
254	前野池	安濃町前野	字里 51	2.00	6,700	4.00	40.00	
255	久衛門池	安濃町今徳	字前野 855	2.00	0	4.00	75.00	
256	連部池	安濃町今徳	字西前野 792	8.00	40,000	7.50	100.00	
257	今徳小池	安濃町今徳	字中出 373	2.00	7,600	4.00	75.00	
258	今徳新池	安濃町今徳	字中出 373	4.00	18,800	7.50	40.00	
259	岩池	安濃町今徳	字山出 768	8.00	27,000	9.00	145.00	○
260	上池	安濃町今徳	字織戸 609	3.00	3,000	5.00	75.00	
261	犁鋤池	安濃町今徳	字細山田 498	8.00	7,000	4.00	100.00	
262	迎山池	安濃町今徳	字迎山 53	8.00	16,000	5.40	135.00	
263	上丸岡池	安濃町妙法寺	字丸岡 751	2.00	6,000	5.80	38.00	
264	丸岡池	安濃町妙法寺	字丸岡 755	2.00	8,000	5.40	75.00	
265	妙法寺新田池	安濃町妙法寺	字木羽佐間 838	2.00	40,000	8.00	75.00	
266	みくだ池	安濃町妙法寺	上御供田 491-1	8.00	9,000	5.20	72.00	
267	谷口池	安濃町妙法寺	上御供田 4907	2.00	6,700	4.00	40.00	
268	聖り池	安濃町安濃	藤塚 1960	8.00	30,000	5.60	77.00	
269	安濃新池	安濃町安濃	字東谷 2386	2.00	18,800	7.50	40.00	
270	安濃小池	安濃町安濃	字東室野室ノ口	4.00	5,000	3.00	47.00	
271	内多さんかく池	安濃町内多	字西山田 1385	2.00	6,700	4.00	40.00	
272	太田新池	安濃町太田	字宮後 1331	4.00	10,000	4.00	75.00	
273	太田さんかく池	安濃町太田	字梅木谷 1576	2.00	6,700	4.00	40.00	
274	長池	安濃町太田	字倉谷 1622	2.00	10,000	4.00	40.00	
275	ひょうたん池	安濃町太田	字宮城 1740	2.00	5,000	3.00	40.00	
276	池の谷池	安濃町野口	字稲子 794	2.00	6,700	4.00	40.00	
277	野口新池	安濃町野口	字黒石 834	9.00	11,000	10.20	100.00	○
278	里池	安濃町野口	字大谷 494	9.00	18,000	6.00	97.00	
279	長沢池	安濃町戸島	字長澤 1519	3.00	23,000	5.20	200.00	
280	斧研池	安濃町戸島	字斧研 1576	3.00	3,000	3.10	100.00	
281	戸島新池	安濃町戸島	字斧研 1586	3.00	31,000	9.60	105.00	
282	箕内池	安濃町戸島	字下箕内 1313	20.00	108,000	7.00	119.00	○
283	荒木池	安濃町安濃	字梨ノ木 1771	2.00	6,000	5.00	40.00	
284	合野池	安濃町戸島	字上小古曽	8.00	26,000	3.60	193.00	
285	小古曽池	安濃町戸島	字下小古曽 2135	11.00	72,000	6.66	128.00	○
286	杉の谷池	安濃町栗加	字杉之谷 1184	4.00	160,000	7.40	47.00	○
287	田の池	安濃町栗加	字東合野 1312	2.00	0	7.50	40.00	
288	蛇谷池	安濃町田端上野	字蛇谷 871	10.00	80,000	4.00	210.90	
289	摺鉢池	安濃町田端上野	字西観 774	2.00	0	3.80	67.00	
290	茂左衛門池	安濃町田端上野	字西観 611	2.00	20,000	3.20	50.00	
291	北浦池	安濃町東観音寺	字日野丘 404	2.00	0	3.80	90.00	
292	岡南池	安濃町東観音寺	字幡上	10.00	70,000	5.20	78.00	
293	五戸池	安濃町草生	字五戸 23-1	30.00	64,000	6.20	198.00	
294	西池	一志町井生	字平山	4.00	40,000	4.00	100.00	○
295	観音寺池	一志町井生	字西谷	4.00	2,000	4.00	40.00	
296	蛇池	一志町井生	字西谷	5.00	4,000	4.00	40.00	

番号	ため池名称	所在地		受益面積 (ha)	貯水量 (m3)	提高 (m)	提長 (m)	地震点 検対象
297	瓢箪池	一志町井生	字金塚	2.00	300	3.00	30.00	
298	菖蒲谷池	一志町井生	字菖蒲谷	4.00	45,000	4.00	40.00	○
299	庄之谷池	一志町井生	字庄之谷	2.00	5,000	3.00	30.00	
300	屋田池	一志町井生		5.00	80,000	3.50	36.00	○
301	西の口池	一志町井生	字字ノ口	2.00	0	2.50	70.00	
302	矢畑池	一志町井生	字三ヶ谷	4.00	50,000	3.60	73.00	○
303	山口池	一志町大仰		9.00	48,000	3.60	73.00	○
304	桑田池	一志町大仰	字桑田	2.00	5,000	3.00	30.00	
305	上ノ垣内池	一志町石橋	字上ノ垣内	2.00	0	3.00	30.00	
306	大池	一志町井関	字向坂 960	4.00	10,000	4.50	44.20	
307	西長尾池	一志町井関	字西長尾	4.00	5,000	3.00	30.00	
308	西長尾上池	一志町井関	字西長尾 595	4.00	0	4.00	40.00	
309	大平尾上池	一志町井関	字太平尾	15.50	17,300	8.90	78.50	
310	大平尾下池	一志町井関		10.00	15,000	7.50	75.00	
311	森谷池	一志町井関	字神場	2.00	6,700	4.00	30.00	
312	鹿額池	一志町井関	字鹿額	2.00	5,000	3.00	30.00	
313	大沢池	一志町井関	字大沢	2.00	5,000	3.00	30.00	
314	西山池	一志町井関	字西山	2.00	5,000	3.00	30.00	
315	八反田池	一志町井関	字八反田	2.00	5,000	3.00	30.00	
316	向山上池	一志町井関	字向山	2.00	5,000	3.00	30.00	
317	向山中池	一志町井関	字向山	2.00	5,000	3.00	30.00	
318	向山下池	一志町井関	字向山	2.00	5,000	3.00	30.00	
319	平田池	一志町井関	字長世い	4.00	0	7.50	30.00	
320	千部池	一志町		2.00	5,000	3.00	40.00	
321	千部上池	一志町		2.00	0	4.00	40.00	
322	お経池	一志町高野	字長谷 156	2.00	10,000	2.30	73.00	
323	小俣古池	一志町波瀬	字小俣	4.00	30,000	8.20	80.00	
324	広垣内池	一志町波瀬	字広垣内	2.00	5,000	3.00	30.00	
325	城内個池	一志町波瀬	字城内 5898	2.00	0	7.50	30.00	
326	若柚個池	一志町波瀬	字若柚 5403-1	2.00	5,000	3.00	30.00	
327	城内池	一志町波瀬	字城内	2.20	7,200	4.30	15.75	
328	城内池上池(若柚池上池)	一志町波瀬	字城内	16.00	7,200	4.50	91.40	
329	城内池下池(若柚池下池)	一志町波瀬	字城内	16.90	16,300	5.90	172.00	
330	ブドウ池	一志町波瀬	字若柚	2.00	0	3.00	30.00	
331	若柚個池一	一志町波瀬		2.00	0	3.00	30.00	
332	若柚個池二	一志町波瀬		2.00	5,000	3.00	30.00	
333	若柚個池三	一志町波瀬		2.00	0	3.00	30.00	
334	わらだ池	一志町波瀬	字城内	2.00	5,000	3.00	30.00	
335	神保谷池	一志町波瀬	字入野	10.00	70,000	10.50	34.00	○
336	入野用水池	一志町波瀬	字入野	4.00	10,000	4.00	75.00	
337	大広池	一志町波瀬	字大広 4024	2.00	6,700	4.00	30.00	
338	清水池	一志町波瀬	字入野	10.00	15,000	8.80	4.20	
339	岩ノ谷用水池	一志町波瀬	字岩ノ谷	6.00	5,000	3.00	100.00	

番号	ため池名称	所在地		受益面積 (ha)	貯水量 (m3)	提高 (m)	提長 (m)	地震点 検対象
340	岩ノ奥池(岩ノ谷奥池)	一志町波瀬	字岩ノ谷 3357	2.00	5,000	3.00	30.00	
341	大谷池一	一志町波瀬	字大谷	5.50	5,500	5.70	70.00	
342	火の谷池	一志町波瀬	字火の谷	2.00	30,000	8.00	70.60	○
343	大谷池二	一志町波瀬	字大谷	2.00	0	4.00	30.00	
344	大谷池三	一志町波瀬	字大谷	2.00	0	4.00	30.00	
345	峰池	一志町波瀬	字南山 1339	2.00	12,500	7.50	40.00	
346	南山池	一志町波瀬	字南山	2.00	5,000	3.00	30.00	
347	向平尾池	一志町井関	字向平尾	2.20	7,200	4.30	157.50	
348	清水池	一志町波瀬	字入野	16.00	7,200	4.50	91.40	
349	長谷池	一志町波瀬	字長谷	3.00	5,000	5.80	48.00	
350	新池	一志町八太	字金塚	10.00	40,000	9.80	120.00	○
351	ゴッタ池	一志町八太	字元林	2.00	10,000	4.50	82.00	
352	櫃ヶ谷池	一志町八太	字櫃ヶ谷	4.00	12,500	7.50	30.00	
353	宮池	一志町小山	字上ノ屋敷	10.00	15,000	7.50	75.00	
354	片谷池	一志町小山	字片谷	20.00	47,000	9.50	75.00	
355	大谷池	一志町小山	字大谷	2.00	9,700	5.80	67.00	
356	新池	一志町片野	字谷山田	10.00	0	7.90	60.00	
357	大沢池	一志町小山		10.00	120,000	8.80	75.00	○
358	片野池	一志町片野	字谷山田	8.00	45,000	8.80	100.00	○
359	猪の谷用水地	一志町波瀬	字猪の谷	8.00	0	3.00	75.00	
360	北谷池	白山町三ヶ野		8.00	150,000	9.20	110.50	○
361	一ノ口池	白山町三ヶ野		23.00	20,000	9.70	40.00	○
362	徳谷池	白山町三ヶ野		4.00	112,000	8.80	47.80	○
363	北谷池	白山町二本木		8.00	150,000	9.20	110.50	○
364	奥入野池	白山町二本木		2.00	26,000	4.00	40.00	
365	入野池	白山町二本木		3.60	35,800	10.00	57.50	○
366	堂谷池	白山町岡		4.00	3,000	4.00	75.00	
367	奥堂谷池	白山町岡		2.00	26,000	5.90	34.00	
368	上西谷池	白山町岡		4.00	6,300	4.00	40.00	
369	西谷池	白山町岡		8.90	26,000	4.00	40.00	
370	琵琶谷池	白山町二本木		4.00	10,000	4.90	58.70	
371	八十狩池	白山町三ヶ野		8.00	180,000	10.00	40.00	○
372	西山池	白山町川口		8.00	70,000	4.00	74.00	
373	二俣池	白山町二俣		2.70	9,000	8.00	56.50	
374	真見池(新池)	白山町真見		4.00	32,000	7.50	40.00	
375	杉谷池	白山町藤		8.00	30,000	6.50	45.00	
376	西山池	白山町山田野		12.70	62,000	4.00	160.00	
377	六郎石池	白山町山田野		10.00	180,000	8.90	50.80	○
378	奥六郎石池	白山町山田野		10.00	130,000	9.40	72.00	○
379	上山池	白山町山田野		2.00	87,000	6.80	50.00	
380	釜土池	白山町八対野		45.00	160,000	10.00	75.00	○
381	猫座池	白山町古市		4.00	26,000	7.50	75.00	
382	白山池の谷池	白山町南出		4.00	17,500	11.00	62.00	○
383	鍋ヶ洞池	白山町稲垣		43.00	50,000	11.60	52.00	○

番号	ため池名称	所在地		受益面積 (ha)	貯水量 (m3)	提高 (m)	提長 (m)	地震点 検対象
384	鴉田池(鴻田池)	白山町八対野		4.00	5,000	2.80	75.00	
385	新池	白山町八対野		4.00	32,000	7.50	75.00	
386	霧打池	白山町八対野		23.00	0	7.50	40.00	
387	惣谷池	白山町上ノ村		160.00	340,000	14.98	133.00	○
388	舟木池	白山町佐田		10.00	3,000	4.00	30.00	—
389	須磨河内池	白山町佐田		45.00	108,000	12.95	80.60	○
390	カヤノ木谷池	白山町佐田		2.00	32,000	7.50	10.00	
391	杉谷池	白山町佐田		10.00	10,000	3.00	100.00	○
392	東谷池	白山町佐田		8.00	10,000	5.00	25.00	
393	藤池	白山町藤		5.00	8,400	6.30	48.60	
394	田広池	白山町三ヶ野		2.00	10,000	4.00	53.00	
395	太原池(大原池)	美杉町下之川	字大原	2.00	9,800	5.90	62.00	
396	大妻池	美杉町石名原	字大妻	4.00	800	6.80	37.00	
397	老ヶ野池	美杉町八知	字桂広	4.00	12,600	6.20	147.50	○
398	藤堂池	美杉町三多気		9.60	4,000	8.50	68.00	○

27 防災備蓄品主要一覧（危機管理部）

地域	区分	備蓄場所名	乾パン (缶)	アルファ米 (袋)	アルファ米 (袋)	その他食糧 (食)	クラッカー (缶)	飲料水 (2L) (本)	粉ミルク (箱)	粉ミルク (缶)	アレルギー 粉ミルク	毛布・ブラン ケット(枚)	発電機 (基)	投光器 (基)	コードリ ール(個)	非常用照 明器具(組)	メガホ ン(台)	ラジオ (個)
津	避難所	高野尾出張所					240	90				50	1	1	1		1	1
津	避難所	大里出張所	240					90				50	1	1	1		1	1
津	避難所	三重短期大学	240					90				50	1	1	1		1	1
津	避難所	一身田出張所	2160					90				50	1	1	1		1	1
津	避難所	白塚出張所	240					90				100	1	1	1		1	1
津	避難所	栗真出張所	240					90				50	1	1	1		1	1
津	避難所	三重県立国児学園	240					90				50	1	1	1		1	1
津	避難所	アストブラザ	240					90				50	1	1	1		1	1
津	避難所	観音寺保育園	240					90				50	1	1	1		1	1
津	避難所	安東出張所						90				50	1	1	1		1	1
津	避難所	橿形市民館	240					90				50	1	1	1		1	1
津	避難所	橿形出張所	240					90				50	1	1	1		1	1
津	避難所	片田出張所	240					90				50	1	1	1		1	1
津	避難所	神戸出張所	3000					90				100	1	1	1		1	1
津	避難所	中央市民館	240					90				50	1	1	1		1	1
津	避難所	さくら児童館	240					90				50	1	1	1		1	1
津	避難所	高洲町教育集会所	240					90				50	1	1	1		1	1
津	避難所	敬和公民館	240					90				50	1	1	1		1	1
津	避難所	阿漕塚記念館	240					90				10	1					1
津	避難所	三重県立豊学校	240					90				50	1				1	1
津	避難所	藤水出張所	480					90				50	1	1	1		1	1
津	避難所	高茶屋出張所						90				11	1	1	1		1	1
津	避難所	雲出出張所	1320					90				50	1	1			1	1
津	避難所	雲出市民館	240					90				50	1	1			1	1
津	避難所	三重県立総合文化センター	240					90				50	1	1	1		1	1
津	避難所	三重県立津高等技術学校	240					90				10	1	1	1		1	1
津	避難所	豊が丘小学校	240	200			18	150				100	2	2	2	2	2	3

地域	区分	備蓄場所名	乾パン (缶)	アルファ米 (袋)	アレルギー アルファ米 (袋)	その他食糧 (食)	クラッカー L (缶)	飲料水 (2 L) (本)	粉ミルク (箱)	アレルギー 粉ミルク (缶)	アレルギー ケット (枚)	毛布・ブラン ケット (枚)	発電機 (基)	投光器 (基)	コードリ ル (個)	非常用照明 器具 (組)	メガホン (台)	ラジオ (個)
津	避難所	高野尾小学校	240	200			18	150			100	2	2	2	2	2	2	3
津	避難所	大里小学校	240	200			18	150			100	2	2	2	2	2	2	3
津	避難所	一身田小学校	240	200			18	150			98	2	2	2	2	2	2	3
津	避難所	一身田中学校	240					90			50	1	1	1		1	1	1
津	避難所	白塚小学校	240					150			100	2	2	2	2	2	2	3
津	避難所	栗真小学校	240					150			100	2	2	2	2	2	2	3
津	避難所	北立誠小学校	240					150			100	2	2	2	1	2	2	3
津	避難所	橋北中学校	240					150			350	2	3	2	2	2	2	4
津	避難所	西が丘小学校	240					150			150	2	2	2	2	2	2	3
津	避難所	安東小学校	240	200			18	150			100	2	2	2	2	2	2	3
津	避難所	楡形小学校	240					150			300	2	2	2	2	2	2	3
津	避難所	片田小学校	240					150			100	2	2	2	2	2	2	3
津	避難所	神戸小学校	240					150			100	2	2	2	2	2	2	3
津	避難所	新町小学校	240					150			104	2	2	2	2	2	2	3
津	避難所	西橋内中学校	240					90			50	1	1	1		1	1	1
津	避難所	養正小学校	240					150			89	2	2	2	2	2	2	3
津	避難所	東橋内中学校	240					90			50	1	1	1		1	1	1
津	避難所	敬和小学校	240					150			300	2	2	2	2	2	2	3
津	避難所	修成小学校	240					150			93	2	2	2	2	2	2	3
津	避難所	育生小学校	240					150			94	2	2	2	2	2	2	3
津	避難所	橋南中学校	240					90			50	1	1	1		1	1	1
津	避難所	藤水小学校	240					150			300	2	2	2	1	2	2	3
津	避難所	南が丘小学校	240					150			100	2	2	2	2	2	2	3
津	避難所	高茶屋小学校	240					150			100	2	2	2	2	2	2	4
津	避難所	南郊中学校	240					90			50	1	1	1		1	2	2
津	避難所	雲出小学校	240					150			100	2	2	2	2	2	2	3
津	避難所	三重大学教育学部附属小学校	240					90				1	1	1		1	1	1
津	避難所	高茶屋市民センター	144					90			20	1	1	1		1	2	2
津	避難所	鷺崎地区防災コミュニティセンター	240					90			20	1	4	4		1	1	1

津市 地域防災計画

地域	区分	備蓄場所名	乾パン (缶)	アルファ米 (袋)	アレルギー アルファ米 (袋)	その他食糧 (食)	クラッカー L (缶)	飲料水 (2 L) (本)	粉ミルク (箱)	アレルギー 粉ミルク (缶)	毛布・ブラン ケット (枚)	発電機 (基)	投光器 (基)	コードリ ール (個)	非常用照明 器具 (組)	メガホン (台)	ラジオ (個)
津	避難所	三重県立津工業高校	240					90			50	1	2	1		1	1
津	避難所	三重県立ゆめ学園	240					90			40	1	1	1		1	
津	避難所	高田中・高等学校	2400	1000				300			240	2	3			5	
津	避難所	高田短期大学	2880	750				300			200	2	4			5	
津	備蓄倉庫	本庁舎			400		6		50		40		8	7			19
津	備蓄倉庫	北郊倉庫 (北消防署地内)	2160	700			354						6	1			
津	備蓄倉庫	北郊倉庫 (北消防署地内)		750													
津	備蓄倉庫	中央倉庫 (養正小学校内)		1500		480	360	150			190	1	1	1		5	
津	備蓄倉庫	西郊倉庫 (安東出張所)	960	1800				150			180	1		3		10	
津	備蓄倉庫	南郊倉庫 (高茶屋出張所)		1250			540	150			210	1	6	1		15	
津	備蓄倉庫	津西会館	2880								57	1	4				
津	備蓄倉庫	豊が丘会館	1200								50						
津	備蓄倉庫	南が丘会館	1200								50						
津	備蓄倉庫	白塚市民センター	960								50						
津	備蓄倉庫	消防本部															
津	備蓄倉庫	水道局															
津	備蓄倉庫	南立誠小学校															
津	備蓄倉庫	津市民プール															
津	備蓄倉庫	青少年野外活動センター															
津	備蓄倉庫	豊里中学校															
津	備蓄倉庫	西郊中学校										1					
津	備蓄倉庫	新町会館										1					
津	備蓄倉庫	橋南会館										1					
津	備蓄倉庫	中央公民館										1					
津	備蓄倉庫	中央保健センター								60							
津	備蓄倉庫	旧橋北分団車庫						1110									
津	備蓄倉庫	津体育館									170			12			7
津	備蓄倉庫	三重短期大学									220			11			7
津	備蓄倉庫	西分署									140			12			6

地域	区分	備蓄場所名	乾 パン (缶)	アル ファ 米 (袋)	アレ ルギ ー アル ファ 米 (袋)	その他食糧 (食)	クラ ッカ ー (缶)	飲料水 (2 L) (本)	粉ミ ルク (箱)	粉ミ ルク (缶)	アレ ルギ ー ケツ ト (枚)	毛布・ブラン ケット	発電機 (基)	投光器 (基)	コードリ ール (個)	非常用照明 器具 (組)	メガホ ン (台)	ラジオ (個)
津	備蓄倉庫	水道庁舎									120				12			6
津	備蓄倉庫	高茶屋市民センター									170				12			6
久居	避難所	久居体育館	264	800			48	564			250							
久居	避難所	立成小学校体育館	240	400			48	48			110	2	2	2	2	2	2	
久居	避難所	成美小学校	240	400			48	48			110	2	2	2	2	2	2	
久居	避難所	久居東中学校体育館	72	150				48										
久居	避難所	桃園小学校	240	400			48	48			100	2	2	2	2	2	2	
久居	避難所	桃園情報センター備蓄倉庫	240	400			48	48										
久居	避難所	久居公民館	72	150				48										
久居	避難所	誠之小学校	240	400			48	48			100	2	2	2	2	2	2	
久居	避難所	久居総合福祉会館	240	400				48										
久居	避難所	久居農林高校体育館	72	150				48										
久居	避難所	久居中学校体育館	72	150				48										
久居	避難所	久居高校体育館	72	150				48										
久居	避難所	栗葉小学校	240	400			48	48			100	2	2	2	2	2	2	
久居	避難所	栗葉出張所備蓄倉庫	240	400			48	48										
久居	避難所	久居西中学校体育館	72	150				48										
久居	避難所	榊原小学校	240	400			48	48			100	2	2	2	2	2	2	
久居	避難所	榊原出張所備蓄倉庫	240	400			48	48										
久居	避難所	戸木小学校	240	400			48	48			100	2	2	2	2	2	2	
久居	備蓄倉庫	久居総合支所内倉庫							30		390							14
久居	備蓄倉庫	森倉庫	144	1450			84	2286			1272							
久居	備蓄倉庫	久居保健センター			100					12								
河芸	避難所	河芸中央公民館																
河芸	避難所	朝陽中学校体育館	48	50			12	12			20							
河芸	避難所	豊津小学校	96	100			24	24			120	2	4	4	4	2	1	10
河芸	避難所	上野小学校	96	100			24	24			320	3	8	4	4	2	2	10
河芸	避難所	黒田小学校	96	100			24	24			320	3	8	4	4	2	2	10
河芸	避難所	千里ヶ丘小学校	96	100			24	24			320	3	8	4	4	2	2	10

津市 地域防災計画

地域	区分	備蓄場所名	乾パン (缶)	アルファ米 (袋)	アルファ米 (袋)	アレルギー その他食糧 (食)	クラッカー L (缶)	飲料水 (2 L) (本)	粉ミルク (箱)	粉ミルク (缶)	アレルギー ケット (枚)	毛布・ブラン ケット (枚)	発電機 (基)	投光器 (基)	コードリ ル (個)	非常用照明 器具 (組)	メガホン (台)	ラジオ (個)
河芸	避難所	河芸体育館																
河芸	備蓄倉庫	河芸総合支所					777	2181	15		601	4	15	13				8
河芸	備蓄倉庫	河芸交番横備蓄倉庫	576	550							200	1	4	4				
河芸	備蓄倉庫	河芸保健センター			22					5								
芸濃	避難所	芸濃小学校	144	250			30	120			100	2	2	2	2	2	2	2
芸濃	避難所	明小学校	144	250			30	120			150	2	2	2	2	2	2	2
芸濃	避難所	旧安西小学校	144	250			30	120			100	2	2	2	2	2	2	2
芸濃	避難所	旧雲林院小学校	144	250			30	120			100	2	2	2	2	2		2
芸濃	避難所	錫杖湖水荘	168	250			30	114			100							
芸濃	避難所	芸濃総合文化センター	144	250				120			185							
芸濃	避難所	芸濃中学校	144	250			30	120										
芸濃	備蓄倉庫	林防災倉庫					30											
芸濃	備蓄倉庫	芸濃総合支所	288	250			48	390	10		410	2	21					
芸濃	備蓄倉庫	芸濃保健センター			22					5								
美里	避難所	美里社会福祉センター																
美里	避難所	長野小学校体育館	48	500			12	108			100	2	2	2	2	2	2	2
美里	避難所	高宮小学校体育館	48	500			12	108			100	2	2	2	2	2	2	2
美里	避難所	辰水小学校体育館	48	500			12	108			100	2	2	2	2	2	2	2
美里	備蓄倉庫	美里総合支所	1056	1300			264	984	5		600	3	4	2				
美里	備蓄倉庫	美里保健センター			12					3								
安濃	避難所	草生小学校						120			20	1	2	2	2	2	2	2
安濃	避難所	草生公民館		100			30				50							
安濃	避難所	村主小学校						108			60	1	2	2	2	2	2	2
安濃	避難所	村主公民館		100			30											
安濃	避難所	安濃小学校						120			70	1	2	2	2	2	2	2
安濃	避難所	安濃公民館		100			30											
安濃	避難所	明合小学校						120			70	1	2	2	2	2	2	2
安濃	避難所	明合公民館		100			30											
安濃	避難所	東観中学校									100							

地域	区分	備蓄場所名	乾 パン (缶)	アル ファ 米 (袋)	アレ ルギ ー アル ファ 米 (袋)	その他食糧 (食)	ク ラ ッ カ ー (缶)	飲 料 水 (2 L) (本)	粉 ミ ル ク (箱)	粉 ミ ル ク (缶)	アレ ル ギ ー ケ ッ ト (枚)	毛 布・ブ ラン ケット	発 電 機 (基)	投 光 器 (基)	ル (個) コー ドリ ー	非 常 用 照 明 器 具 (組)	メ ガ ホ ン (台)	ラ ジ オ (個)
安濃	避難所	安濃中央総合公園内体育館		100			30	570			375							
安濃	避難所	安濃交流会館																
安濃	避難所	サンヒルズ安濃		100			30	120			100							
安濃	備蓄倉庫	安濃総合支所		1400			180		10									
安濃	備蓄倉庫	安濃中央総合公園（コンテナ倉庫）						240			140	4						
安濃	備蓄倉庫	安濃水防倉庫																
安濃	備蓄倉庫	安濃分遣所									130	1						
安濃	備蓄倉庫	安濃保健センター			200					12								
香良洲	避難所	香良洲小学校	120	100			12	120			100	2	2	2	2	2	2	2
香良洲	避難所	香海中学校	120	100			12	120										
香良洲	避難所	香良洲公民館	480	300			18	372										
香良洲	避難所	たるみ作業所分場まつぼっくり作業	120	100			12	120										
香良洲	避難所	香良洲歴史資料館	120	100			12	120										
香良洲	避難所	香良洲体育館	120	100			12	120										
香良洲	避難所	サンデルタ香良洲	120	100			12	120										
香良洲	備蓄倉庫	香良洲総合支所							5		430	2	6	4				
香良洲	備蓄倉庫	香良洲水防ステーション									190							
香良洲	備蓄倉庫	香良洲プール																
香良洲	備蓄倉庫	香良洲保健センター			12					3								
一志	避難所	大井小学校	48				30	30			30					1	2	
一志	避難所	川合小学校	48				30	30			30					1	2	
一志	避難所	高岡小学校	48				30	30			30					1	2	
一志	避難所	波瀬小学校	48				30	30			30					1	2	
一志	避難所	一志中学校	48				30	30			10							
一志	避難所	大井公民館	48	100			90	42			190	2	2	2	2	1		2
一志	避難所	コミュニティプラザ川合	48	100			120	72			220	2		2	2	1		2
一志	避難所	一志高岡公民館	48	100			30	30			30							
一志	避難所	波瀬ふれあい会館	48	100			96	72			190	2	2	2	2	1		2
一志	避難所	とことめの里一志	48				30	30			30							

津市 地域防災計画

地域	区分	備蓄場所名	乾パン (缶)	アルファ米 (袋)	アレルギー アルファ米 (袋)	その他食糧 (食)	クラッカー L (缶)	飲料水 (2L) (本)	粉ミルク (箱)	粉ミルク (缶)	アレルギー 粉ミルク	毛布・ブラン ケット (枚)	発電機 (基)	投光器 (基)	コードリ ール (個)	非常用照 明器具 (組)	メガホン (台)	ラジオ (個)
一志	避難所	一志体育館	48				30	30			30							
一志	備蓄倉庫	高岡老人憩いの家	48	100			42	60			90	2	2	2	1			2
一志	備蓄倉庫	一志総合支所	120	500			396	1260	10		120							
一志	備蓄倉庫	一志保健センター			200					12								
白山	避難所	立町公民館																
白山	避難所	家城小学校	24					24			110	2	2	2	2	2	2	1
白山	避難所	本町公民館																
白山	避難所	東町公民館																
白山	避難所	北家城自主防災センター																
白山	避難所	藤集落センター																
白山	避難所	二俣集落センター	24					24										
白山	避難所	真見集落センター																
白山	避難所	元取公民館	24					24										
白山	避難所	小杉公民館	24					24										
白山	避難所	大原集会所	24					24										
白山	避難所	福田山公民館	24					24										
白山	避難所	白山中学校	24					24										
白山	避難所	白山中央公民館	24					24										
白山	避難所	川口小学校	24					24			110	2	2	2	2	2	2	1
白山	避難所	小野区会所																
白山	避難所	大広公民館																
白山	避難所	茅刈公民館																
白山	避難所	杉ヶ瀬公民館																
白山	避難所	大三小学校	24					24			110	2	2	2	2	2	2	1
白山	避難所	西徳田公民館																
白山	避難所	向居山出北公民館																
白山	避難所	上広集会所																
白山	避難所	三ヶ野多目的集会所																
白山	避難所	口佐田会館																

地域	区分	備蓄場所名	乾パン (缶)	アルファ米 (袋)	アルファ米 (袋)	アレルギー (食)	その他食糧	L (缶)	クラッカー	L (本)	飲料水 (2)	粉ミルク (箱)	粉ミルク (缶)	アレルギー (缶)	毛布・ブラン ケット(枚)	発電機 (基)	投光器 (基)	コードリ ール(個)	非常用照明 器具(組)	メガホン (台)	ラジオ (個)
白山	避難所	佐田集会所																			
白山	避難所	上佐田公民館																			
白山	避難所	南出倶楽部																			
白山	避難所	倭小学校	24							24					110	2	2	2	2	2	1
白山	避難所	八対野 1 区公民館																			
白山	避難所	八ツ山小学校	24							24					110	2	2	2	2	2	1
白山	避難所	八対野 3 区公民館																			
白山	避難所	古市公民館																			
白山	避難所	山田野集会所																			
白山	避難所	下司名公民館																			
白山	避難所	青山高原保健休養地管理事務所																			
白山	備蓄倉庫	白山総合支所																			5
白山	備蓄倉庫	白山消防団第 2 分団詰所北倉庫	1392	1500				265		1470		10			670						
白山	備蓄倉庫	旧倭保育園	1920	1450	2000	4680										57	1			3	
白山	備蓄倉庫	白山保健センター			22								5								
美杉	避難所	竹原地域住民センター		214						102						2		1			
美杉	避難所	竹原コミュニティ防災センター																			
美杉	避難所	竹原多目的集会所																			
美杉	避難所	美杉竹原体育館																			
美杉	避難所	美杉総合開発センター												1							
美杉	避難所	美杉中学校体育館																			
美杉	避難所	太郎生多目的集会所		250				60		102					140	3	5	3	1		2
美杉	避難所	旧太郎生小学校体育館		200						60					100	1			1	2	
美杉	避難所	伊勢地地域住民センター		250												1					
美杉	避難所	伊勢地多目的集会所								102					140	3	3	1			
美杉	避難所	美杉伊勢地体育館																			
美杉	避難所	八幡生活改善センター		341				60		102											
美杉	避難所	美杉高齢者婦人センターしゃくなげ	24	100						24						1					
美杉	避難所	美杉高齢者生活福祉センター																			

津市 地域防災計画

地域	区分	備蓄場所名	乾パン (缶)	アルファ米 (袋)	アレルギー アレルギー (袋)	その他食糧 (食)	クラッカー L (缶)	飲料水 (2 L) (本)	粉ミルク (箱)	粉ミルク (缶)	アレルギー アレルギー (缶)	毛布・ブラン ケット (枚)	発電機 (基)	投光器 (基)	コードリ ール (個)	非常用照明 器具 (組)	メガホン (台)	ラジオ (個)
美杉	避難所	美杉小学校体育館										100	2			1	2	
美杉	避難所	多気地域住民センター		250				102				100	4					
美杉	避難所	丹生保多目的集会所	24	100				24					1					
美杉	避難所	美杉多気体育館																
美杉	避難所	下之川地域住民センター		250				102					2					
美杉	避難所	下之川生活改善センター										140	2	3	1			
美杉	避難所	美杉下之川体育館																
美杉	避難所	やまなみ会館		150				100				100						
美杉	備蓄倉庫	竹原旧診療所内										140	3	3	1			
美杉	備蓄倉庫	八知ほのぼの苑内										240	2	5	3	1		2
美杉	備蓄倉庫	美杉消防団第5分団第1部詰所										140	2	5	3	1		2
美杉	備蓄倉庫	埋蔵文化財センター (多気)										140		3	1			
美杉	備蓄倉庫	美杉総合支所	672	450			108	1010	5			520	6	2		1	2	
美杉	備蓄倉庫	美杉保健センター			10					3								
		合計	46968	31505	3000	5160	5572	25011	150	120	19489	265	277	258	114	189	266	

地域	区分	備蓄場所名	懐中電灯 (個)	避難間仕切 (組)	簡易間仕切 り(畳付) (組)	更衣室キツ ト(組)	組立トイレ (基)	簡易トイレ (個)	マンホール トイレ(基)	袋(箱) トイレ処理	炊き出し釜 (基)	救急箱(個)	ろ水機(基)	生理用品 (包)	大人用おむ つ(包)	大人用尿と りパット (包)	子供用おむ つ(包)
津	避難所	高野尾出張所					1					1					
津	避難所	大里出張所					1					1					
津	避難所	三重短期大学					1					1					
津	避難所	一身田出張所					1					1					
津	避難所	白塚出張所					1					1					
津	避難所	栗真出張所					1					1					
津	避難所	三重県立国児学園					1					1					
津	避難所	アストブラザ										1					
津	避難所	観音寺保育園										1					
津	避難所	安東出張所										1					
津	避難所	橿形市民館					1					1					
津	避難所	橿形出張所					1					1					
津	避難所	片田出張所					1					1					
津	避難所	神戸出張所					1					1					
津	避難所	中央市民館					1	1		1		1					
津	避難所	さくら児童館					1	1		1		1					
津	避難所	高洲町教育集会所					1	1		1		1					
津	避難所	敬和公民館					1					1					
津	避難所	阿漕塚記念館										1					
津	避難所	三重県立聾学校					1					1	1				
津	避難所	藤水出張所					1					1					
津	避難所	高茶屋出張所										1					
津	避難所	雲出出張所					1					1					
津	避難所	雲出市民館					1					1					
津	避難所	三重県立総合文化センター					1					1					
津	避難所	三重県立津高等技術学校										1					
津	避難所	豊が丘小学校	1	2	2	2	1	6		1	1	1	1				
津	避難所	高野尾小学校	1	2	2	2	1	6		1	1	1	1				
津	避難所	大里小学校	1	2	2	2	1	6		1	1	1	1				

津市 地域防災計画

地域	区分	備蓄場所名	懐中電灯 (個)	避難間仕切 (組)	簡易間仕切 り(畳付) (組)	更衣室キッ ト(組)	組立トイレ (基)	簡易トイレ (個)	マンホール トイレ(基)	袋 (箱)	トイレ処理 (基)	炊き出し釜 (個)	救急箱 (個)	ろ水機 (基)	生 理 用 品 (包)	大人用おむ つ(包)	大人用尿と りパット (包)	子供用おむ つ(包)
津	避難所	一身田小学校	1	2	2	2	1	6		1	1	1						
津	避難所	一身田中学校					1					1						
津	避難所	白塚小学校	1	2	2	2	1	6		1	1	1						
津	避難所	栗真小学校	1	2	2	2	1	6		1	1	1	1					
津	避難所	北立誠小学校	1	2	2	2	1	6		1	1	1						
津	避難所	橋北中学校	2	2	2	2	1	6		1	1	1	1					
津	避難所	西が丘小学校	2	2	2	2	1	6		1	1	1						
津	避難所	安東小学校	1	2	2	2	1	6		1	1	1	1					
津	避難所	楯形小学校	1	2	2	2	1	6		1	1	1	1					
津	避難所	片田小学校	1	2	2	2	1	6		1	1	1	1					
津	避難所	神戸小学校	1	2	2	2	1	6		1	1	1						
津	避難所	新町小学校	1	2	2	2	1	6	5	1	1	1	1					
津	避難所	西橋内中学校					1		5			1						
津	避難所	養正小学校	1	2	2	2	1	6	5	1	1	1	1					
津	避難所	東橋内中学校					1		5			1	1					
津	避難所	敬和小学校	1	2	2	2	1	6	5	1	1	1	1					
津	避難所	修成小学校	1	2	2	2	1	6	5	1	1	1	1					
津	避難所	育生小学校	4	2	2	2	1	6	5	1	1	1						
津	避難所	橋南中学校					1		5			1	1					
津	避難所	藤水小学校	1	2	2	2	1	6	5	1	1	1						
津	避難所	南が丘小学校	1	2	2	2	1	6	5	1	1	1	1					
津	避難所	高茶屋小学校	2	2	2	2	1	6	5	1	1	1	1					
津	避難所	南郊中学校	1				1		5			1	1					
津	避難所	雲出小学校	1	2	2	2	1	6	5	1	1	1	1					
津	避難所	三重大学教育学部附属小学校					1					1						
津	避難所	高茶屋市民センター					1					1						
津	避難所	鰐崎地区防災コミュニティセンター										1	1					
津	避難所	三重県立津工業高校					1					1						
津	避難所	三重県立ゆめ学園					1					1						

地域	区分	備蓄場所名	懐中電灯 (個)	避難間仕切 (組)	簡易間仕切 り(畳付) (組)	更衣室キツ ト(組)	組立トイレ (基)	簡易トイレ (個)	マンホール トイレ(基)	袋(箱) トイレ処理	炊き出し釜 (基)	救急箱(個)	ろ水機(基)	生用品 (包)	大人用おむ つ(包)	大人用尿と りパット (包)	子供用おむ つ(包)
津	避難所	高田中・高等学校					1	20									
津	避難所	高田短期大学					1	20									
津	備蓄倉庫	本庁舎	19					6		1							
津	備蓄倉庫	北郊倉庫(北消防署地内)						23		10		1					
津	備蓄倉庫	北郊倉庫(北消防署地内)															
津	備蓄倉庫	中央倉庫(養正小学校内)						26		10		1					
津	備蓄倉庫	西郊倉庫(安東出張所)					1			2		1					
津	備蓄倉庫	南郊倉庫(高茶屋出張所)					1	26		12		1					
津	備蓄倉庫	津西会館								3							
津	備蓄倉庫	豊が丘会館						16		2							
津	備蓄倉庫	南が丘会館															
津	備蓄倉庫	白塚市民センター															
津	備蓄倉庫	消防本部															
津	備蓄倉庫	水道局							40				1				
津	備蓄倉庫	南立誠小学校											1				
津	備蓄倉庫	津市民プール											1				
津	備蓄倉庫	青少年野外活動センター											1				
津	備蓄倉庫	豊里中学校											1				
津	備蓄倉庫	西郊中学校											1				
津	備蓄倉庫	新町会館															
津	備蓄倉庫	橋南会館															
津	備蓄倉庫	中央公民館															
津	備蓄倉庫	中央保健センター															
津	備蓄倉庫	旧橋北分団車庫															
津	備蓄倉庫	津体育館	8				2			12		10			72		
津	備蓄倉庫	三重短期大学	7				1			15		10			72		
津	備蓄倉庫	西分署	7							15		10			68		
津	備蓄倉庫	水道庁舎	7				1			15		10			68		
津	備蓄倉庫	高茶屋市民センター	7							15		10			72		

津市 地域防災計画

地域	区分	備蓄場所名	(個) 懐中電灯	(組) 避難間仕切り	(組) 簡易間仕切り(畳付)	ト(組) 更衣室キツ	(基) 組立トイレ	(個) 簡易トイレ	マンホール トイレ(基)	袋(箱) トイレ処理	(基) 炊き出し釜	救急箱(個)	ろ水機(基)	(包) 生理用品	大人用おむつ(包)	大人用尿とりパット	子供用おむつ(包)
久居	避難所	久居体育館							5								
久居	避難所	立成小学校体育館	2	2	1	1	1	6	5	1	1	1					
久居	避難所	成美小学校	2	2	1	1	1	6	5	1	1	1					
久居	避難所	久居東中学校体育館															
久居	避難所	桃園小学校	2	2	1	1	1	6		1	1	1					
久居	避難所	桃園情報センター備蓄倉庫															
久居	避難所	久居公民館															
久居	避難所	誠之小学校	2	2	1	1	1	6	5	1	1	1					
久居	避難所	久居総合福祉会館															
久居	避難所	久居農林高校体育館															
久居	避難所	久居中学校体育館							5								
久居	避難所	久居高校体育館															
久居	避難所	栗葉小学校	2	2	1	1	1	6		1	1	1					
久居	避難所	栗葉出張所備蓄倉庫															
久居	避難所	久居西中学校体育館															
久居	避難所	榊原小学校	2	2	1	1	1	6		1	1	1					
久居	避難所	榊原出張所備蓄倉庫															
久居	避難所	戸木小学校	2	2	1	1	1	6		1	1	1					
久居	備蓄倉庫	久居総合支所内倉庫															
久居	備蓄倉庫	森倉庫					2	40		75		5		7	208		
久居	備蓄倉庫	久居保健センター															
河芸	避難所	河芸中央公民館															
河芸	避難所	朝陽中学校体育館						20		1		1					
河芸	避難所	豊津小学校	5	2	1	1		70		2	1	1					
河芸	避難所	上野小学校	5	2	2	2		70		3	2	2	1				
河芸	避難所	黒田小学校	5	2	2	2		70		3	2	2	1				
河芸	避難所	千里ヶ丘小学校	5	2	1	2	1	70	5	3	2	2	1				
河芸	避難所	河芸体育館															
河芸	備蓄倉庫	河芸総合支所	35		1		3	228		21	1	3		129	264		

地域	区分	備蓄場所名	懐中電灯 (個)	避難間仕切 (組)	簡易間仕切 り(畳付) (組)	更衣室キッ ト(組)	組立トイレ (基)	簡易トイレ (個)	マンホール トイレ(基)	袋(箱) トイレ処理	炊き出し釜 (基)	救急箱(個)	ろ水機(基)	生用品 (包)	大人用おむ つ(包)	りパット (包)	大人用尿と つ(包)	子供用おむ つ(包)
河芸	備蓄倉庫	河芸交番横備蓄倉庫		1		1		20		2	1	1	1					
河芸	備蓄倉庫	河芸保健センター																
芸濃	避難所	芸濃小学校	2	2	2	2	1	6		1	1	1						
芸濃	避難所	明小学校	2	2	2	2	1	6		1	1	1						
芸濃	避難所	旧安西小学校	2	2	2	2	1	6		1	1	1						
芸濃	避難所	旧雲林院小学校	2	2	2	2	1	6		1	1	1						
芸濃	避難所	錫杖湖水荘						6		1		1						
芸濃	避難所	芸濃総合文化センター																
芸濃	避難所	芸濃中学校							5									
芸濃	備蓄倉庫	林防災倉庫																
芸濃	備蓄倉庫	芸濃総合支所	10				2	4		25		2		25	112			
芸濃	備蓄倉庫	芸濃保健センター																
美里	避難所	美里社会福祉センター																
美里	避難所	長野小学校体育館	2	2	2	2	1	6		1	1	1						
美里	避難所	高宮小学校体育館	2	2	2	2	1	6		1	1	1						
美里	避難所	辰水小学校体育館	2	2	2	2	1	6		1	1	1						
美里	備蓄倉庫	美里総合支所	5				2	10		22		3		79	80			
美里	備蓄倉庫	美里保健センター																
安濃	避難所	草生小学校	2	2	2	2	1	4		2	1	1		5				
安濃	避難所	草生公民館																
安濃	避難所	村主小学校	2	2	2	2	1	4		2	1	1		5				
安濃	避難所	村主公民館																
安濃	避難所	安濃小学校	2	2	2	2	1	4		2	1	1		5				
安濃	避難所	安濃公民館																
安濃	避難所	明合小学校	2	2	2	2	1	4		2	1	1		5				
安濃	避難所	明合公民館																
安濃	避難所	東観中学校						2										
安濃	避難所	安濃中央総合公園内体育館																
安濃	避難所	安濃交流会館																

津市 地域防災計画

地域	区分	備蓄場所名	懐中電灯 (個)	避難間仕切 (組)	簡易間仕切 り(畳付) (組)	更衣室キツ ト(組)	組立トイレ (基)	簡易トイレ (個)	マンホール トイレ(基)	袋 (箱)	トイレ処理	炊き出し釜 (基)	救急箱 (個)	ろ水機 (基)	生 理 用 品 (包)	大人用おむ つ(包)	大人用尿と りパット (包)	子供用おむ つ(包)
安濃	避難所	サンヒルズ安濃																
安濃	備蓄倉庫	安濃総合支所								22								
安濃	備蓄倉庫	安濃中央総合公園(コンテナ倉庫)					2	18		6					60	112		
安濃	備蓄倉庫	安濃水防倉庫																
安濃	備蓄倉庫	安濃分遣所												1				
安濃	備蓄倉庫	安濃保健センター																
香良洲	避難所	香良洲小学校	2	2	2	2	1	6	5	1	1	1						
香良洲	避難所	香海中学校							5									
香良洲	避難所	香良洲公民館																
香良洲	避難所	たるみ作業所分場まつぼっくり作業																
香良洲	避難所	香良洲歴史資料館																
香良洲	避難所	香良洲体育館																
香良洲	避難所	サンデルタ香良洲																
香良洲	備蓄倉庫	香良洲総合支所					2	14		25		3			79	80		
香良洲	備蓄倉庫	香良洲水防ステーション																
香良洲	備蓄倉庫	香良洲プール												1				
香良洲	備蓄倉庫	香良洲保健センター																
一志	避難所	大井小学校		1	1	1	1	6		1	1							
一志	避難所	川合小学校		1	1	1	1	6	5	1	1							
一志	避難所	高岡小学校		1	1	1	1	6		1	1							
一志	避難所	波瀬小学校		1	1	1	1	6		1	1							
一志	避難所	一志中学校																
一志	避難所	大井公民館	2	1	1	1		4		1		1			13	2		
一志	避難所	コミュニティプラザ川合	2	1	1	1		4		1		1			13	2		
一志	避難所	一志高岡公民館																
一志	避難所	波瀬ふれあい会館	2	1	1	1		4		1		1			13	2		
一志	避難所	とことめの里一志																
一志	避難所	一志体育館																
一志	備蓄倉庫	高岡老人憩いの家	2	1	1	1		4		1		1			13	2		

地域	区分	備蓄場所名	懐中電灯 (個)	避難間仕切 (組)	り(畳付) (組)	簡易間仕切 ト(組)	更衣室キツ (基)	組立トイレ (個)	簡易トイレ (基)	マンホール トイレ(基)	袋(箱) トイレ処理	炊き出し釜 (基)	救急箱(個)	ろ水機(基)	生用品 (包)	大人用おむ つ(包)	大人用尿と りパット (包)	子供用おむ つ(包)
一志	備蓄倉庫	一志総合支所					2	4		34		3		25	124			
一志	備蓄倉庫	一志保健センター																
白山	避難所	立町公民館																
白山	避難所	家城小学校	2	2	2	2	1	6		3	1	1						
白山	避難所	本町公民館																
白山	避難所	東町公民館																
白山	避難所	北家城自主防災センター																
白山	避難所	藤集落センター																
白山	避難所	二俣集落センター																
白山	避難所	真見集落センター																
白山	避難所	元取公民館																
白山	避難所	小杉公民館																
白山	避難所	大原集会所																
白山	避難所	福田山公民館																
白山	避難所	白山中学校																
白山	避難所	白山中央公民館																
白山	避難所	川口小学校	2	2	2	2	1	6		3	1	1						
白山	避難所	小野区会所																
白山	避難所	大広公民館																
白山	避難所	茅刈公民館																
白山	避難所	杉ヶ瀬公民館																
白山	避難所	大三小学校	2	2	2	2	1	6		3	1	1						
白山	避難所	西徳田公民館																
白山	避難所	向居山出北公民館																
白山	避難所	上広集会所																
白山	避難所	三ヶ野多目的集会所																
白山	避難所	口佐田会館																
白山	避難所	佐田集会所																
白山	避難所	上佐田公民館																

津市 地域防災計画

地域	区分	備蓄場所名	懐中電灯 (個)	避難間仕切 (組)	簡易間仕切 り(畳付) (組)	更衣室キツ ト(組)	組立トイレ (基)	簡易トイレ (個)	マンホール トイレ(基)	袋 (箱)	トイレ処理	炊き出し釜 (基)	救急箱 (個)	ろ水機 (基)	生 理 用 品 (包)	大人用おむ つ(包)	大人用尿と りパット (包)	子供用おむ つ(包)
白山	避難所	南出倶楽部																
白山	避難所	倭小学校	2	2	2	2	1	6	5	3	1	1						
白山	避難所	八対野 1 区公民館																
白山	避難所	八ツ山小学校	2	2	2	2	1	6		3	1	1						
白山	避難所	八対野 3 区公民館																
白山	避難所	古市公民館																
白山	避難所	山田野集会所																
白山	避難所	下司名公民館																
白山	避難所	青山高原保健休養地管理事務所																
白山	備蓄倉庫	白山総合支所																
白山	備蓄倉庫	白山消防団第 2 分団詰所北倉庫					2	10		34		1			79	185		
白山	備蓄倉庫	旧倭保育園					18	78		247	1				335	1056	487	61
白山	備蓄倉庫	白山保健センター																
美杉	避難所	竹原地域住民センター																
美杉	避難所	竹原コミュニティ防災センター																
美杉	避難所	竹原多目的集会所																
美杉	避難所	美杉竹原体育館																
美杉	避難所	美杉総合開発センター																
美杉	避難所	美杉中学校体育館																
美杉	避難所	太郎生多目的集会所	12	1							1	2	1					
美杉	避難所	旧太郎生小学校体育館		1	1	1	1	6		1	1							
美杉	避難所	伊勢地地域住民センター																
美杉	避難所	伊勢地多目的集会所	10								1	2	1					
美杉	避難所	美杉伊勢地体育館																
美杉	避難所	八幡生活改善センター																
美杉	避難所	美杉高齢者婦人センターしゃくなげ																
美杉	避難所	美杉高齢者生活福祉センター																
美杉	避難所	美杉小学校体育館		1	1	1	1	6		1	1							
美杉	避難所	多気地域住民センター																

地域	区分	備蓄場所名	懐中電灯 (個)	避難間仕切 (組)	簡易間仕切 り(畳付) (組)	更衣室キツ ト(組)	組立トイレ (基)	簡易トイレ (個)	マンホール トイレ(基)	袋トイレ処理 (箱)	炊き出し釜 (基)	救急箱(個)	ろ水機(基)	生理用品 (包)	大人用おむ つ(包)	大人用尿と りパット (包)	子供用おむ つ(包)
美杉	避難所	丹生保多目的集会所															
美杉	避難所	美杉多気体育館															
美杉	避難所	下之川地域住民センター															
美杉	避難所	下之川生活改善センター	10								1	2	1				
美杉	避難所	美杉下之川体育館															
美杉	避難所	やまなみ会館															
美杉	備蓄倉庫	竹原旧診療所内	10								1	2	1				
美杉	備蓄倉庫	八知ほのぼの苑内	12	1	1	1	1			1	2	2	1				
美杉	備蓄倉庫	美杉消防団第5分団第1部詰所	12	1							1	2	1				
美杉	備蓄倉庫	埋蔵文化財センター(多気)	10								1	2	1				
美杉	備蓄倉庫	美杉総合支所		1	1	1	2	26		31	1	3		79	112		
美杉	備蓄倉庫	美杉保健センター															
		合計	286	115	104	105	128	1220	160	743	71	187	39	969	2693	487	61

津市 地域防災計画

地域	区分	備蓄場所名	子供用尿とりパット (包)	幼児おむつ (包)	ブルーシート (枚)	給水容器 (個)	担架 (台)	リヤカー (台)	脚立 (個)	救助工具セット (個)	土のう袋 (袋)	ロープ (巻)	車椅子 (台)	スロープ (個)	ごみ袋(200枚入) (袋)	雨合羽 (着)	池セット (個)	充電式乾電池
津	避難所	高野尾出張所															1	
津	避難所	大里出張所															1	
津	避難所	三重短期大学															1	
津	避難所	一身田出張所															1	
津	避難所	白塚出張所															1	
津	避難所	栗真出張所															1	
津	避難所	三重県立国児学園															1	
津	避難所	アストブラザ															1	
津	避難所	観音寺保育園															1	
津	避難所	安東出張所															1	
津	避難所	橿形市民館															1	
津	避難所	橿形出張所															1	
津	避難所	片田出張所															1	
津	避難所	神戸出張所															1	
津	避難所	中央市民館															1	
津	避難所	さくら児童館															1	
津	避難所	高洲町教育集会所															1	
津	避難所	敬和公民館															1	
津	避難所	阿漕塚記念館															1	
津	避難所	三重県立聾学校															1	
津	避難所	藤水出張所															1	
津	避難所	高茶屋出張所															1	
津	避難所	雲出出張所															1	
津	避難所	雲出市民館															1	
津	避難所	三重県立総合文化センター															1	
津	避難所	三重県立津高等技術学校															1	
津	避難所	豊が丘小学校			20		3		2	1		2			1	3	1	
津	避難所	高野尾小学校			20		3		2	1		2			1	3	1	
津	避難所	大里小学校			20		3		2	1		2			1	3	1	

地域	区分	備蓄場所名	子供用尿とりパット (包)	幼児おむつ (包)	ブルーシート (枚)	給水容器 (個)	担架 (台)	リヤカー (台)	脚立 (個)	救助工具セット (個)	土のう袋 (袋)	ロープ (巻)	車椅子 (台)	スロープ (個)	ごみ袋(200枚入) (袋)	雨合羽 (着)	池セット (個)	充電式乾電池
津	避難所	一身田小学校			20		3		2	1		2			1	3	1	
津	避難所	一身田中学校																1
津	避難所	白塚小学校			20		3		2	1		2			1	3	1	
津	避難所	栗真小学校			20		3		2	1		2			1	3	1	
津	避難所	北立誠小学校			20		3		2	1		2			1	3	1	
津	避難所	橋北中学校			20		3		2	1		2			1	3	1	
津	避難所	西が丘小学校			20		3		2	1		2			1	3	1	
津	避難所	安東小学校			20		3		2	1		2						1
津	避難所	楡形小学校			20		3		2	1		2			1	3	1	
津	避難所	片田小学校			20		3		2	1		2			1	3	1	
津	避難所	神戸小学校			20		3		2	1		2			1	3	1	
津	避難所	新町小学校			20		3		2	1		2			1	3	1	
津	避難所	西橋内中学校																1
津	避難所	養正小学校			20		3		2	1		2			1	3	1	
津	避難所	東橋内中学校																1
津	避難所	敬和小学校			20		3		2	1		2			1	3	1	
津	避難所	修成小学校			20		3		2	1		2			1	3	1	
津	避難所	育生小学校			20		3		2	1		2			1	3	1	
津	避難所	橋南中学校																1
津	避難所	藤水小学校			20		3		2	1		2			1	3	1	
津	避難所	南が丘小学校			20		3		2	1		2			1	3	1	
津	避難所	高茶屋小学校			20		3		2	1		2			1	3	1	
津	避難所	南郊中学校																1
津	避難所	雲出小学校			20		3		2	1		2			1	3	1	
津	避難所	三重大学教育学部附属小学校																1
津	避難所	高茶屋市民センター																1
津	避難所	鷺崎地区防災コミュニティセンター																1
津	避難所	三重県立津工業高校																1
津	避難所	三重県立ゆめ学園																1

津市 地域防災計画

地域	区分	備蓄場所名	(包) 子供用尿と りパット	(包) 幼児おむつ	ブルーシート (枚)	(個) 給水容器	担架 (台)	(台) リヤカー	脚立 (個)	救助工具セ ット (個)	(袋) 土のう袋	ロープ (巻)	車椅子 (台)	(個) スロープ	ごみ袋(200 枚入) (袋)	雨合羽 (着)	(個) 池セット	充電式乾電
津	避難所	高田中・高等学校			250				2								1	
津	避難所	高田短期大学			350				3								1	
津	備蓄倉庫	本庁舎						13		2	400		10		15	12	1	
津	備蓄倉庫	北郊倉庫（北消防署地内）				60												
津	備蓄倉庫	北郊倉庫（北消防署地内）																
津	備蓄倉庫	中央倉庫（養正小学校内）				300												
津	備蓄倉庫	西郊倉庫（安東出張所）				100									1	3		
津	備蓄倉庫	南郊倉庫（高茶屋出張所）				200												
津	備蓄倉庫	津西会館				420												
津	備蓄倉庫	豊が丘会館				40												
津	備蓄倉庫	南が丘会館				80												
津	備蓄倉庫	白塚市民センター				50												
津	備蓄倉庫	消防本部				500												
津	備蓄倉庫	水道局				500												
津	備蓄倉庫	南立誠小学校																
津	備蓄倉庫	津市民プール																
津	備蓄倉庫	青少年野外活動センター																
津	備蓄倉庫	豊里中学校																
津	備蓄倉庫	西郊中学校																
津	備蓄倉庫	新町会館																
津	備蓄倉庫	橋南会館																
津	備蓄倉庫	中央公民館																
津	備蓄倉庫	中央保健センター																
津	備蓄倉庫	旧橋北分団車庫																
津	備蓄倉庫	津体育館			380						1500			5				
津	備蓄倉庫	三重短期大学			400						1500			3				
津	備蓄倉庫	西分署			400						1500			1				
津	備蓄倉庫	水道庁舎			400						1500			3				
津	備蓄倉庫	高茶屋市民センター			200						1500			2				

地域	区分	備蓄場所名	(包) 子供用尿と りパット	(包) 幼児おむつ	ブルーシー ト(枚)	(個) 給水容器	担架(台)	(台) リヤカー	脚立(個)	救助工具セ ット(個)	(袋) 土のう袋	ロープ(巻)	車椅子(台)	(個) スロープ	ごみ袋(200 枚入)(袋)	雨合羽(着)	(個) 池セット	充電式乾電
久居	避難所	久居体育館						1					1					
久居	避難所	立成小学校体育館			20		3	1	2	1		2	1	1	1	3		2
久居	避難所	成美小学校			20		3		2	1		2	1	1	1	3		2
久居	避難所	久居東中学校体育館																
久居	避難所	桃園小学校			20		3	1	2	1		2	1	1	1	3		2
久居	避難所	桃園情報センター備蓄倉庫																
久居	避難所	久居公民館																
久居	避難所	誠之小学校			20		3		2	1		2		1	1	3		2
久居	避難所	久居総合福祉会館																
久居	避難所	久居農林高校体育館																
久居	避難所	久居中学校体育館																
久居	避難所	久居高校体育館																
久居	避難所	栗葉小学校			20		3	1	2	1		2	1	1	1	3		2
久居	避難所	栗葉出張所備蓄倉庫																
久居	避難所	久居西中学校体育館																
久居	避難所	榊原小学校			20		3	1	2	1		2	1	1	1	3		2
久居	避難所	榊原出張所備蓄倉庫																
久居	避難所	戸木小学校			20		3		2	1		2		1	1	3		2
久居	備蓄倉庫	久居総合支所内倉庫			850													
久居	備蓄倉庫	森倉庫		33						2				3				1
久居	備蓄倉庫	久居保健センター																
河芸	避難所	河芸中央公民館																
河芸	避難所	朝陽中学校体育館			10													
河芸	避難所	豊津小学校			30		2		1	1	150	1		1	1			
河芸	避難所	上野小学校			40		2		2	1	150	2		1	2			
河芸	避難所	黒田小学校			40		2		2	1	150	2		1	2			
河芸	避難所	千里ヶ丘小学校			40		2		2	1	150	2		1	2			
河芸	避難所	河芸体育館																
河芸	備蓄倉庫	河芸総合支所		158	673		5	4	1	7	5450		3	1	15	12		7

津市 地域防災計画

地域	区分	備蓄場所名	子供用尿とりパット (包)	幼児おむつ (包)	ブルーシート (枚)	給水容器 (個)	担架 (台)	リヤカー (台)	脚立 (個)	救助工具セット (個)	土のう袋 (袋)	ロープ (巻)	車椅子 (台)	スロープ (個)	ごみ袋(200枚入) (袋)	雨合羽 (着)	充電式乾電池 セット (個)
河芸	備蓄倉庫	河芸交番横備蓄倉庫			10		2				150				1		
河芸	備蓄倉庫	河芸保健センター															
芸濃	避難所	芸濃小学校			40		3		2	1		2			1	3	
芸濃	避難所	明小学校			40		3		2	1		2			1	3	
芸濃	避難所	旧安西小学校			40		3		2	1		2			1	3	
芸濃	避難所	旧雲林院小学校			40		3		2	1		2			1	3	
芸濃	避難所	錫杖湖水荘			20												
芸濃	避難所	芸濃総合文化センター			3												
芸濃	避難所	芸濃中学校															
芸濃	備蓄倉庫	林防災倉庫															
芸濃	備蓄倉庫	芸濃総合支所		102	210		1	2		2	2000		2	5			7
芸濃	備蓄倉庫	芸濃保健センター															
美里	避難所	美里社会福祉センター															
美里	避難所	長野小学校体育館			20		3		2	1		2			1	3	
美里	避難所	高宮小学校体育館			20		3		2	1		2			1	3	
美里	避難所	辰水小学校体育館			20		3		2	1		2			1	3	
美里	備蓄倉庫	美里総合支所		102	50			2		2	400		2	5			4
美里	備蓄倉庫	美里保健センター															
安濃	避難所	草生小学校		16	30		3		1	1		2		1	1	2	
安濃	避難所	草生公民館															
安濃	避難所	村主小学校		16	30		3		1	1		2		1	1	2	
安濃	避難所	村主公民館															
安濃	避難所	安濃小学校		16	30		3		1	1		2		1	1	2	
安濃	避難所	安濃公民館															
安濃	避難所	明合小学校		16	30		3		1	1		2		1	1	2	
安濃	避難所	明合公民館															
安濃	避難所	東観中学校															
安濃	避難所	安濃中央総合公園内体育館															
安濃	避難所	安濃交流会館															

地域	区分	備蓄場所名	（包） り 子 供 用 尿 と パ ツ ト	（包） 幼 児 お む つ	（枚） プ ル ー シー	（個） 給 水 容 器	担 架 （台）	（台） リ ヤ カ ー	脚 立 （個）	救 助 工 具 セ ツ ト （個）	（袋） 土 の う 袋	ロ ー プ （巻）	車 椅 子 （台）	（個） ス ロ ー プ	（袋） ご み 袋 （200 枚 入）	（着） 雨 合 羽	（個） 池 セ ツ ト	充 電 式 乾 電
安濃	避難所	サンヒルズ安濃																
安濃	備蓄倉庫	安濃総合支所									800							12
安濃	備蓄倉庫	安濃中央総合公園（コンテナ倉庫）		38	60			2	4	2			2	1		4		
安濃	備蓄倉庫	安濃水防倉庫																
安濃	備蓄倉庫	安濃分遣所			135	2000												
安濃	備蓄倉庫	安濃保健センター																
香良洲	避難所	香良洲小学校			20		3		2	1		2			1	3		
香良洲	避難所	香海中学校																
香良洲	避難所	香良洲公民館																
香良洲	避難所	たるみ作業所分場まっぽくり作業																
香良洲	避難所	香良洲歴史資料館																
香良洲	避難所	香良洲体育館																
香良洲	避難所	サンデルタ香良洲																
香良洲	備蓄倉庫	香良洲総合支所		101	350			2		2			2	5				7
香良洲	備蓄倉庫	香良洲水防ステーション																
香良洲	備蓄倉庫	香良洲プール																
香良洲	備蓄倉庫	香良洲保健センター																
一志	避難所	大井小学校					3		2	1		2			1	3		
一志	避難所	川合小学校					3		2	1		2			1	3		
一志	避難所	高岡小学校					3		2	1		2			1	3		
一志	避難所	波瀬小学校					3		2	1		2			1	3		
一志	避難所	一志中学校																
一志	避難所	大井公民館		18	90													
一志	避難所	コミュニティプラザ川合		18	90													
一志	避難所	一志高岡公民館																
一志	避難所	波瀬ふれあい会館		18	90													
一志	避難所	とことめの里一志																
一志	避難所	一志体育館																
一志	備蓄倉庫	高岡老人憩いの家		18	90													

津市 地域防災計画

地域	区分	備蓄場所名	子供用尿とりパット (包)	幼児おむつ (包)	ブルーシート (枚)	給水容器 (個)	担架 (台)	リヤカー (台)	脚立 (個)	救助工具セット (個)	土のう袋 (袋)	ロープ (巻)	車椅子 (台)	スロープ (個)	ごみ袋(200枚入) (袋)	雨合羽(着)	充電式乾電池 セット (個)
一志	備蓄倉庫	一志総合支所		30	70			2		2			2	5			11
一志	備蓄倉庫	一志保健センター															
白山	避難所	立町公民館															
白山	避難所	家城小学校			20		3		2	1		2		1			5
白山	避難所	本町公民館															
白山	避難所	東町公民館															
白山	避難所	北家城自主防災センター															
白山	避難所	藤集落センター															
白山	避難所	二俣集落センター															
白山	避難所	真見集落センター															
白山	避難所	元取公民館															
白山	避難所	小杉公民館															
白山	避難所	大原集会所															
白山	避難所	福田山公民館															
白山	避難所	白山中学校															
白山	避難所	白山中央公民館															
白山	避難所	川口小学校			20		3		2	1		2		1			5
白山	避難所	小野区会所															
白山	避難所	大広公民館															
白山	避難所	茅刈公民館															
白山	避難所	杉ヶ瀬公民館															
白山	避難所	大三小学校			20		3		2	1		2		1			5
白山	避難所	西徳田公民館															
白山	避難所	向居山出北公民館															
白山	避難所	上広集会所															
白山	避難所	三ヶ野多目的集会所															
白山	避難所	口佐田会館															
白山	避難所	佐田集会所															
白山	避難所	上佐田公民館															

地域	区分	備蓄場所名	(包) り 子 供 用 尿 と パ ツ ト	(包) 幼 児 お む つ	ト ブルー シー ト (枚)	(個) 給 水 容 器	担 架 (台)	(台) リ ヤ カ ー	脚 立 (個)	救 助 工 具 セ ツ ト (個)	(袋) 土 の う 袋	ロー プ (巻)	車 椅子 (台)	(個) ス ロ ー プ	枚 入 (袋) ご み 袋 (200)	雨 合 羽 (着)	(個) 池 セ ツ ト	充 電 式 乾 電
白山	避難所	南出倶楽部																
白山	避難所	倭小学校			20		3		2	1		2		1				5
白山	避難所	八対野 1 区公民館																
白山	避難所	八ツ山小学校			20		3		2	1		2		1				5
白山	避難所	八対野 3 区公民館																
白山	避難所	古市公民館																
白山	避難所	山田野集会所																
白山	避難所	下司名公民館																
白山	避難所	青山高原保健休養地管理事務所																
白山	備蓄倉庫	白山総合支所											1			24		11
白山	備蓄倉庫	白山消防団第 2 分団詰所北倉庫		96	300			2		2	1000		1		5			
白山	備蓄倉庫	旧倭保育園	76	328		90	2			1	5000			11				
白山	備蓄倉庫	白山保健センター																
美杉	避難所	竹原地域住民センター																
美杉	避難所	竹原コミュニティ防災センター																
美杉	避難所	竹原多目的集会所																
美杉	避難所	美杉竹原体育館																
美杉	避難所	美杉総合開発センター																
美杉	避難所	美杉中学校体育館																
美杉	避難所	太郎生多目的集会所			20		1	1										
美杉	避難所	旧太郎生小学校体育館					3		2	1		2			1	3		
美杉	避難所	伊勢地地域住民センター																
美杉	避難所	伊勢地多目的集会所			20		1	1										
美杉	避難所	美杉伊勢地体育館																
美杉	避難所	八幡生活改善センター																
美杉	避難所	美杉高齢者婦人センターしゃくなげ																
美杉	避難所	美杉高齢者生活福祉センター																
美杉	避難所	美杉小学校体育館					3		2	1		2			1	3		
美杉	避難所	多気地域住民センター																

津市 地域防災計画

地域	区分	備蓄場所名	（包） り パ ツ ト	子 供 用 尿 と （包） 幼 児 お む つ	ト （枚） プ ル ー シ ー	（個） 給 水 容 器	担 架 （台）	（台） リ ヤ カ ー	脚 立 （個）	救 助 工 具 セ ツ ト （個）	（袋） 土 の う 袋	ロ ー プ （巻）	車 椅子 （台）	（個） ス ロ ー プ	枚 入 （袋） ご み 袋 （200	雨 合 羽 （着）	（個） 池 セ ツ ト	充 電 式 乾 電
美杉	避難所	丹生保多目的集会所																
美杉	避難所	美杉多気体育館																
美杉	避難所	下之川地域住民センター																
美杉	避難所	下之川生活改善センター			20		1	1										
美杉	避難所	美杉下之川体育館																
美杉	避難所	やまなみ会館																
美杉	備蓄倉庫	竹原旧診療所内			20		1	1										
美杉	備蓄倉庫	八知ほのぼの苑内			20		1	1							1	3		
美杉	備蓄倉庫	美杉消防団第5分団第1部詰所			20		1	1										
美杉	備蓄倉庫	埋蔵文化財センター（多気）			20		1	1										
美杉	備蓄倉庫	美杉総合支所		114	330		3	2	2	3	2800	2	2	5				22
美杉	備蓄倉庫	美杉保健センター																
		合計	76	1238	7141	4340	184	43	119	83	26100	113	33	75	91	192		182

28 水位観測場所（建設部）

河川名	観測所名	観測所所在地	所 管	平水位 (m)	水防団 待機水 位(m)	はん濫 注意水 位(m)	避難判 断水位 (m)	はん濫 危険水 位(m)	付近堤 防高 (m)
雲出川	大仰	一志町大仰 (大仰橋上流右岸 10m)	三重河川国道 事務所	0.97	4.00	4.70	5.10	5.40	8.20
雲出川	雲出橋	松阪市三雲町西小野江 (雲出橋下流右岸 200m)	三重河川国道 事務所	1.30	3.00	3.70	4.60	4.80	8.50
雲出川	舞出	松阪市舞出町	三重河川国道 事務所	0.53					9.30
雲出川	須賀瀬橋	須賀瀬町	三重河川国道 事務所	-0.07	4.00	4.70			9.50
雲出川	小野江	松阪市小野江町地先 (雲出橋右岸下流)	三重県松阪建 設事務所		3.00	3.70			
雲出川	元小西	美杉町大字八知字八知田 3077	三重県津建設 事務所	0.00	1.92	2.82	2.82	3.77	4.00
雲出川	竹原	美杉町竹原字瀬木 (八手俣川合流点)	三重県津建設 事務所		2.09	2.39			4.20
波瀬川	下川原橋	一志町井関 (下川原橋下流右岸 120 m)	三重河川国道 事務所	0.80	1.70	2.20	2.30	3.10	4.20
長野川	入田橋	庄田町	三重河川国道 事務所	-0.11					5.20
長野川	下稲葉	稲葉町 (稲葉橋左岸下流 200m)	三重県津建設 事務所						
榊原川	榊原	榊原町 (湯の瀬橋左岸)	三重県津建設 事務所		2.10	2.90			
八手俣 川	下之川	美杉町下之川字太作地先	三重県津建設 事務所		1.95	2.50			3.30
相川	藤方	藤方 242-4 地先 (黒木橋左岸)	三重県津建設 事務所		2.18	2.70	4.37	4.91	7.37
天神川	高茶屋	高茶屋	三重県津建設 事務所						2.42
安濃川	下垣内	芸濃町河内字下垣内 (落合橋左岸上流)	三重県農林水 産部						
安濃川	一色	一色町 497-1 番地地先 (一色橋左岸)	三重県津建設 事務所	0.50	2.30	2.80	3.24	4.12	4.05
安濃川	観音寺	観音寺 255 番地地先 (新町大橋左岸上流)	三重県津建設 事務所	1.60	3.00	3.45			5.50
安濃川	北河路	北河路 605-7	三重県津建設 事務所						
穴倉川	南神山	安濃町南神山字宮の谷	三重県津建設 事務所	0.80	1.90	2.30			4.10
美濃屋 川	長岡	長岡町	三重県津建設 事務所						
志登茂 川	今井	一身田豊野 290 地先 (今井井堰)	三重県津建設 事務所		1.81	2.31	2.53	3.16	4.45

河川名	観測所名	観測所所在地	所 管	平水位	水防団 待機水 位	はん濫 注意水 位	避難判 断水位	はん濫 危険水 位	付近堤 防高
志登茂 川	一身田平 野	一身田平野 192-3	三重県津建設 事務所						
横川	栗真小川	栗真小川	三重県津建設 事務所		1.72	1.85	2.19	2.19	1.35
田中川	久知野	河芸町久知野字社宮地 79-3 地内	三重県津建設 事務所	1.20	3.20	4.20			7.16
名張川	太郎生	美杉町太郎生化不動 5349	水資源機構 比奈知ダム管 理所						
岩田川	野田	野田	三重県津建設 事務所			1.78	1.78	2.42	5.09
中ノ川	三宅	鈴鹿市三宅町別所地内 (金堤橋右岸上流 270m)	鈴鹿建設事務 所	0.70	1.00	2.20	3.70	4.40	4.80
中ノ川	秋永	鈴鹿市秋永町一ツ谷 910 番地 (秋永井堰)	鈴鹿建設事務 所	0.84	3.36	4.36			

29 雨量観測場所（危機管理部）

（津地域）

所 属	観測局名等	観測設備設置場所
三 重 県	三重県津庁舎	桜橋 3 丁目 446
三 重 県	一色雨量水位観測局	一色町 497-1 地先
三 重 県	今井水位雨量観測局	一身田町豊野 290 地先
三 重 県	藤方水位雨量観測局	藤方 242-4 地先
三 重 県	片田雨量観測局	片田井戸町地内
気 象 庁	津地方気象台	島崎町 327-2

（久居地域）

所 属	観測局名等	観測設備設置場所
三 重 県	三重県久居庁舎	久居明神町 2501
三 重 県	榊原水位雨量観測局	榊原町地内
三 重 県	下稲葉水位雨量観測局	稲葉町地内
気 象 庁	笠取山観測所	榊原町地内

（河芸地域）

所 属	観測局名等	観測設備設置場所
三 重 県	久知野水位雨量観測局	河芸町久知野字社宮地 79-3 地内
津 市	河芸庁舎	河芸町浜田 808

（芸濃地域）

所 属	観測局名等	観測設備設置場所
三 重 県	峠雨量観測局	芸濃町河内
三 重 県	安濃ダム	芸濃町河内地内
津 市	芸濃庁舎	芸濃町棕本 6141-1

（美里地域）

所 属	観測局名等	観測設備設置場所
三 重 県	高座原雨量観測局	美里町高座原字野田 1786-2
三重河川国道事務所	長野観測所	美里町北長野 2211
津 市	美里庁舎	美里町三郷 48-1

(安濃地域)

所 属	観測局名等	観測設備設置場所
三 重 県	南神山水位雨量観測局	安濃町南神山字宮の谷
三 重 県	荒木観測局	安濃町荒木地内 183-4
三 重 県	小野平雨量観測局	安濃町小野平地内
津 市	安濃庁舎	安濃町川西 1310

(香良洲地域)

所 属	観測局名等	観測設備設置場所
津 市	香良洲庁舎	香良洲町 1878

(一志地域)

所 属	観測局名等	観測設備設置場所
三 重 県	井関雨量観測局	一志町井生字山脇 1099
三重河川国道事務所	室の口雨量観測所	一志町波瀬

(白山地域)

所 属	観測局名等	観測設備設置場所
三 重 県	福田山雨量観測局	白山町福田山字嶮谷 1056-1
気 象 庁	白山観測所	白山町南家城
三重河川国道事務所	垣内観測所	白山町八対野

(美杉地域)

所 属	観測局名等	観測設備設置場所
三 重 県	君ヶ野ダム	美杉町八手俣 95-1
三 重 県	上多気雨量観測局	美杉町上多気 25
三 重 県	元小西水位雨量観測局	美杉町八知 3077
三 重 県	奥津観測局	美杉町奥津 910-1
三 重 県	岳の洞観測局	美杉町石名原 3365-95
三 重 県	掛の脇観測局	美杉町竹原 2524
三 重 県	佐田観測局	美杉町八知 5643-25
三 重 県	漆観測局	美杉町下多気 4061
三 重 県	清水平観測局	美杉町太郎生字清水平地内
三 重 県	川上観測局	美杉町川上 3726
三 重 県	大野観測局	美杉町八知 926
三 重 県	立川観測局	美杉町上多気 1512-1
三 重 県	太原観測局	美杉町下之川 1440
三重河川国道事務所	川上観測所	美杉町川上
水資源機構	太郎生	美杉町太郎生 5349
津 市	美杉庁舎	美杉町八知 5828-1

30 給水施設等一覧（水道局）

(1) 応急給水施設

注：（＊）の施設は、緊急遮断弁設置施設

No	施 設	No	施 設
<u>1</u>	片田浄水場 <u>3、4号配水池（＊）</u>	<u>11</u>	大里受水場（＊）
<u>2</u>	南が丘配水池（＊）	<u>12</u>	久居森配水池（＊）
<u>3</u>	中勢受水場（＊）	<u>13</u>	久居稲葉配水池（＊）
<u>4</u>	片田工業団地配水池（＊）	<u>14</u>	久居古井谷配水池（＊）
<u>5</u>	<u>河辺配水場第1配水池（＊）</u>	<u>15</u>	河芸中央配水池（＊）
<u>6</u>	<u>河辺配水場第2配水池（＊）</u>	<u>16</u>	河芸上野配水池（＊）
<u>7</u>	<u>河辺配水場第3配水池（＊）</u>	<u>17</u>	一志上野配水池（＊）
<u>8</u>	夢が丘配水池（＊）	<u>18</u>	白山グリーンタウン配水池（＊）
<u>9</u>	川北団地配水池（＊）	<u>19</u>	半田配水池 <u>（＊）</u>
<u>10</u>	高野尾配水池（＊）		

※ 久居上山配水池（＊）は緊急遮断弁を設置しているが、確保容量及び進入路の幅員が狭く応急給水施設から除外してある。

(2) 応急給水用資機材

種 類	容 量	数 量	備 考
給水車	2,000ℓ	2	合金
	7,000ℓ	1	合金
トラック積載用給水タンク	4,000ℓ	1	合金
	2,000ℓ	7	合金
	1,000ℓ	17	合金、F R P
	500ℓ	12	F R P
給水ポリ容器	20ℓ	150	F R P
非常用給水袋	6ℓ	<u>14,900</u>	ビニール製
<u>仮設給水栓</u>		<u>57</u>	
<u>組立水槽</u>		<u>14</u>	
<u>バルーン水槽</u>		<u>2</u>	

31 炊き出し場所一覧（市民部、教育委員会）

（津地域）

場 所			1 回の炊き出し 能力（食）
名 称	所 在 地	電話番号	
豊が丘小学校	高野尾町 3214-1	230-1275	<u>680</u>
高野尾小学校	高野尾町 5266-1	230-0004	<u>340</u>
大里小学校	大里窪田町 1821	232-2128	<u>510</u>
一身田小学校（＊）	一身田大古曽 355	232-2054	<u>680</u>
三重短期大学（＊）	一身田中野 157	232-2341	100
白塚小学校（＊）	白塚町 4463	232-3109	<u>680</u>
栗真小学校	栗真中山町 452	232-3041	<u>340</u>
北立誠小学校（＊）	江戸橋一丁目 30	232-3502	<u>510</u>
南立誠小学校（＊）	桜橋二丁目 39	227-5248	<u>680</u>
アストプラザ（＊）	羽所町 700	227-1738	<u>75</u>
西が丘小学校（＊）	長岡町 800-437	225-3407	<u>680</u>
安東小学校	納所町 245	228-4787	<u>510</u>
楡形小学校	分部 1211-1	237-0851	<u>340</u>
片田小学校	片田井戸町 22	237-0014	<u>680</u>
神戸小学校（＊）	大字神戸 332-1	228-2965	<u>680</u>
新町小学校（＊）	八町三丁目 3-1	228-5125	<u>680</u>
養正小学校（＊）	丸之内養正町 14-1	226-3332	<u>510</u>
市役所共済組合食堂（＊）	西丸之内 23-1	229-3266	500
敬和小学校（＊）	中河原 21-22	228-6138	<u>680</u>
東橋内中学校（＊）	中河原 356-2	228-2624	<u>340</u>
修成小学校（＊）	修成町 9-1	228-7131	<u>510</u>
育生小学校（＊）	下弁財町津興 1350	228-6148	<u>680</u>
藤水小学校	藤方 1627	228-3674	<u>510</u>
南が丘小学校（＊）	垂水 2538-1	229-2761	<u>680</u>
高茶屋小学校（＊）	高茶屋三丁目 1-1	234-2615	<u>680</u>
雲出小学校（＊）	雲出本郷町 1164	234-3216	<u>510</u>
26 箇所	—	—	<u>13,765</u>

注：（＊）の施設は、都市ガス使用

(久居地域)

場 所			1 回の炊き出し 能力（食）
名 称	所 在 地	電話番号	
誠之小学校	久居西鷹跡町 424	255-2074	<u>340</u>
成美小学校	久居新町 737	255-2057	<u>340</u>
立成小学校	久居野村町 560	255-6023	<u>340</u>
戸木小学校	戸木町 880	255-2542	<u>170</u>
栗葉小学校	森町 270	252-0320	<u>170</u>
榊原小学校	榊原町 5848	252-0011	<u>170</u>
桃園小学校	新家町 1350	255-2175	<u>170</u>
久居高校	戸木町 3569-1	256-0320	271
久居農林高校	久居東鷹跡町 105	255-2013	888
久居体育館	久居野村町 877-1	255-6081	408
久居公民館	久居元町 2354	256-3931	<u>120</u>
久居総合福祉会館	久居東鷹跡町 20-2	256-7110	257
<u>12</u> 箇所	—	—	<u>3,644</u>

(河芸地域)

場 所			1 回の炊き出し 能力（食）
名 称	所 在 地	電話番号	
河芸公民館	河芸町浜田 742	245-2222	<u>105</u>
朝陽中学校	河芸町上野 2010	245-0064	<u>840</u>
上野小学校	河芸町上野 2963	245-1137	<u>420</u>
黒田小学校	河芸町北黒田 109-1	245-0142	<u>280</u>
豊津小学校	河芸町一色 1680	245-0128	<u>420</u>
千里ヶ丘小学校	河芸町千里ヶ丘 13	245-1215	<u>630</u>
6 箇所	—	—	<u>2,695</u>

(芸濃地域)

場 所			1 回の炊き出し 能力（食）
名 称	所 在 地	電話番号	
芸濃小学校	芸濃町棕本 5047	265-2002	<u>630</u>
明小学校	芸濃町林 325	265-2106	<u>210</u>
錫杖湖水荘	芸濃町河内 679	265-2019	100
<u>3</u> 箇所	—	—	<u>940</u>

(美里地域)

場 所			1 回の炊き出し 能力（食）
名 称	所 在 地	電話番号	
美里社会福祉センター	美里町三郷 46-3	279-3366	300
長野小学校	美里町北長野 1435	279-2102	<u>70</u>
高宮小学校	美里町足坂 585	279-2004	<u>210</u>
辰水小学校	美里町家所 2045	279-2026	<u>210</u>
4 箇所	—	—	<u>790</u>

(安濃地域)

場 所			1 回の炊き出し 能力（食）
名 称	所 在 地	電話番号	
東観中学校	安濃町東観音寺 494-1	268-2021	<u>630</u>
草生小学校	安濃町草生 4209	268-2253	<u>280</u>
村主小学校	安濃町連部 68	268-2031	<u>280</u>
安濃小学校	安濃町内多 451	268-2014	<u>280</u>
明合小学校	安濃町栗加 978	268-2350	<u>280</u>
5 箇所	—	—	<u>1,750</u>

(香良洲地域)

場 所			1 回の炊き出し 能力（食）
名 称	所 在 地	電話番号	
<u>香良洲学校給食センター</u>	香良洲町 2190-1	<u>292-3153</u>	<u>420</u>
浜っ子幼児園	香良洲町 5722	292-2511	<u>210</u>
2 箇所	—	—	<u>630</u>

(一志地域)

場 所			1 回の炊き出し 能力（食）
名 称	所 在 地	電話番号	
一志学校給食センター	一志町高野 2609	293-5485	<u>680</u>
1 箇所	—	—	<u>680</u>

(白山地域)

場 所			1 回の炊き出し 能力（食）
名 称	所 在 地	電話番号	
家城小学校	白山町南家城 647	262-3027	<u>170</u>
白山中学校	白山町川口 471-6	262-0020	<u>340</u>
川口小学校	白山町川口 1991	262-0004	<u>170</u>
大三小学校	白山町二本木 296	262-0120	<u>340</u>
倭小学校	白山町上ノ村 183	262-0150	<u>170</u>
八ツ山小学校	白山町八対野 2480	264-0204	<u>340</u>
白山乳幼児教育センター	白山町南出 484-1	264-0080	<u>210</u>
7 箇所	—	—	<u>1,740</u>

(美杉地域)

場 所			1 回の炊き出し 能力（食）
名 称	所 在 地	電話番号	
竹原地域住民センター	美杉町竹原 2777	262-3014	300
美杉総合開発センター	美杉町八知 5828-1	272-8089	300
太郎生多目的集会所	美杉町太郎生 2120	273-0222	300
伊勢地地域住民センター	美杉町石名原 1681	274-0223	300
八幡地域住民センター	美杉町奥津 1288-8	274-0222	300
多気地域住民センター	美杉町上多気 1031	275-0222	300
下之川地域住民センター	美杉町下之川 6115	276-0222	300
7 箇所	—	—	2,100

(その他)

場 所			1 回の炊き出し 能力（食）
名 称	所 在 地	電話番号	
中央学校給食センター	森町 5008 番地 14 ニューファクトリーひさい 工業団地 E 2 区画町	253-8801	<u>5,600</u>

32 防疫等薬剤の備蓄一覧（危機管理部）

薬剤名	容量	保管数
クレゾール	500ml入	300 本
明治ゾール	500ml入	400 本

33 防疫薬剤の基準量（健康福祉部、環境部）

(1) 衛生状態の向上を図るため消毒を実施する場合の薬剤基準量（被災住家1戸当たり）

薬 剤 名	流失・全半壊 床上浸水家屋	床下浸水家屋	井戸かん水家屋
クレゾール	125ml		
オルソ乳剤	125 g	125 g	
次亜塩素酸ソーダ水			100 g

(2) そ族昆虫等駆除を実施する場合の薬剤基準量（被災住家1戸当たり）

	流出・全半壊 床上浸水家屋	床下浸水家屋
殺 虫 剤（油剤）	2 ℓ	2 ℓ
殺 そ 剤	50 g	50 g

34 ごみ処理施設の処理能力（環境部）

施 設 名	焼 却 能 力
西部クリーンセンター	240 t / 24 時間
クリーンセンターおおたか	195 t / 24 時間
河芸美化センター	20 t / 8 時間

35 し尿処理施設の処理能力（環境部）

施 設 名	処理能力
安芸・津衛生センター	1 日 188 kℓ
クリーンセンターくもず	1 日 140 kℓ

36 ヘリコプター離着陸場一覧（危機管理部、都市計画部）

(1) 公共ヘリポート

番号	所在地	場所名	面積	備考
1	雲出鋼管町 2-2	津市伊勢湾ヘリポート	136m×48m (エフ・ロン)	35m×30m（着陸帯） 航空灯火有、給油可 ヘリ集結場所、BC 資機材積載場所

(2) 臨時離着陸場

(津地域)

指定番号	所在地	場所名	面積	備考
201-08	本町 31-1	津球場公園内野球場	109m×109m	一時避難場所・ 照明灯
201-09	雲出鋼管町 1	雲出川左岸浄化センター空地	195m×300m	
201-10	一色町 219	西郊中学校グラウンド	100m×120m	一時避難場所
201-11	高茶屋小森町 4000	南部緑地公園内運動広場	94m×95m	一時避難場所
201-12	大里窪田町 1821	大里小学校グラウンド	100m×50m	避難所
201-13	桜橋 3-446-34	三重県津県民センター駐車場	55m×50m	樹木
201-14	寿町 15	乙部公園内運動広場	70m×80m	一時避難場所 ・樹木
201-15	大谷町 12	三重県総合教育センター駐車場	60m×40m	一時避難場所
201-16	河辺町 2210-2	津西高校グラウンド	110m×160m	
201-17	上浜町 1515	三重大学陸上競技場	180m×100m	

(久居地域)

指定番号	所在地	場所名	面積	備考
201-20	牧町	牧町雲出川河川敷	450m×125m	ネット
201-22	久居一色町 940	久居西中学校グラウンド	120m×60m	避難所・ネット
201-23	榊原町 5848	榊原小学校グラウンド	80m×50m	避難所・ネット
201-24	戸木町 3569-1	久居高校グラウンド	100m×100m	一時避難場所・ ネット
201-25	久居新町 975	陸上自衛隊久居駐屯地グラウンド	200m×150m	一時避難場所・ ネット
201-26	久居西鷹跡町 494	久居中学校グラウンド	105m×112m	避難所・ネット

(河芸地域)

指定番号	所在地	場所名	面積	備考
201-06	河芸町上野 2010	朝陽中学校グラウンド	120m×80m	避難所・高圧線
201-07	河芸町浜田 793	河芸第2グラウンド	115m×110m	避難所・高圧線
201-51	河芸町東千里 858-1	マリーナ河芸	120m×110m	

(芸濃地域)

指定番号	所 在 地	場 所 名	面 積	備 考
201-01	芸濃町棕本 5147	芸濃中学校グラウンド	90m×65m	避難所・ネット
201-02	芸濃町林 1923	芸濃グラウンド	100m×100m	照明灯・ <u>ネット</u>

(美里地域)

指定番号	所 在 地	場 所 名	面 積	備 考
201-19	美里町三郷 70	美里グラウンド	110m×100m	照明灯

(安濃地域)

指定番号	所 在 地	場 所 名	面 積	備 考
201-03	安濃町田端上野 897	安濃グラウンド	90m×90m	ネット・照明灯
201-04	安濃町田端上野 797-1	安濃中央総合公園内 多目的グラウンド	175m×110m	樹木
201-05	安濃町田端上野 1047	安濃中央総合公園内野球場	120m×100m	ネット・照明灯
201-50	安濃町内多 451	安濃小学校グラウンド	100m×70m	ネット

(香良洲地域)

指定番号	所 在 地	場 所 名	面 積	備 考
201-18	香良洲町 4084-1	香良洲水防ステーション	75m×24m	

(一志地域)

指定番号	所 在 地	場 所 名	面 積	備 考
201-37	一志町大仰 326	大井小学校グラウンド	100m×71m	避難所・照明灯
201-38	一志町波瀬 2236	波瀬小学校グラウンド	130m×40m	避難所・照明灯
201-39	一志町八太 785-1	川合小学校グラウンド	80m×80m	避難所・照明灯 ・樹木
201-40	一志町田尻 353-1	高岡小学校グラウンド	151m×65m	避難所・照明灯 ・樹木
201-41	一志町高野 2609	一志中学校グラウンド	130m×130m	避難所・ネット
201-48	一志町高野 160-728	一志体育館	60m×60m	避難所・電柱・樹木
201-49	一志町井生 2848	一志野球場	85m×80m	高圧線・ネット ・照明灯

(白山地域)

指定番号	所 在 地	場 所 名	面 積	備 考
201-27	白山町南家城 1471-1	白山家城運動場	100m×85m	照明灯
201-28	白山町南家城 719	白山高等学校グラウンド	175m×120m	一時避難場所
201-29	白山町南家城 647	家城小学校グラウンド	120m×60m	避難所
201-30	白山町川口 1991	川口小学校グラウンド	100m×85m	避難所
201-31	白山町二本木 269	大三小学校グラウンド	90m×70m	避難所・照明灯

201-32	白山町上ノ村 183	倭小学校グラウンド	100m×70m	避難所・高圧線
201-33	白山町八対野 2480	ハツ山小学校グラウンド	100m×140m	避難所・高圧線
201-34	白山町川口 471-6	白山中学校グラウンド	90m×80m	避難所
201-35	白山町古市 700	<u>白山運動場</u>	100m×90m	
201-52	白山町福田山 1450	メナード青山リゾート場外離発着場	20m×17m	

(美杉地域)

指定番号	所在地	場所名	面積	備考
201-42	美杉町八知 5800	美杉中学校グラウンド	100m×130m	避難所・照明灯
201-43	美杉町太郎生 2128-1	(旧) 太郎生小学校グラウンド	60m×60m	避難所・照明灯
201-44	美杉町上多気 1042-5	多気多目的グラウンド	60m×60m	照明灯
201-45	美杉町下之川 6098-2	下之川多目的グラウンド	70m×60m	照明灯
201-46	美杉町奥津 1025	美杉小学校グラウンド	70m×55m	避難所・照明灯 ・ネット
201-47	美杉町石名原 2775	フットパーク美杉	100m×70m	

37 ヘリポートの選定取扱

<p>(図1 吹流し)</p>	<p>(図2) 離陸地点及び無障害地帯の基準</p> <p>a 小型機 (OH-6) の場合</p>
<p>b 中型機 (UH-1) の場合</p>	<p>c 大型機 (CH-47) の場合</p>

38 水防実施機関（消防本部）

地 域	消防団	方面団	分団名	要水防河川等
津	津市消防団 定員（人） 2 2 8 7	津方面団	方面団本部	方面団活動の総括
			新町分団	安濃川右岸、岩田川左岸
			養正分団	岩田川左岸、安濃川右岸
			敬和分団	安濃川右岸、岩田川左岸、海岸
			橋北分団	志登茂川両岸、安濃川左岸、海岸
			栗真分団	志登茂川左岸、逆川及び横川両岸、海岸
			白塚分団	新川両岸、海岸
			一身田分団	志登茂川右岸、毛無川及び五六川両岸
			大里分団	志登茂川、毛無川、前田川及び中の川両岸
			高野尾分団	志登茂川及び中の川両岸
			安東分団	安濃川左岸、安濃屋川両岸
			櫛形分団	穴倉川両岸、安濃川右岸
			片田分団	岩田川両岸
			神戸分団	岩田川両岸、小川及びおごえ川両岸
			橋南分団	岩田川右岸、海岸
			藤水分団	相川左岸、海岸
			高茶屋分団	相川右岸、天神川両岸、月見川左岸
			雲出分団	雲出川左岸、川関川両岸、海岸
			デージー分団	管内全域
			久 居	
第 1 分団	雲出川			
第 2 分団	雲出川			
第 3 分団	雲出川			
第 4 分団	雲出川			
第 5 分団	雲出川			
第 6 分団	雲出川			
第 7 分団	雲出川、長野川			
第 8 分団	長野川			
第 9 分団	長野川			
第 10 分団	雲出川			
第 11 分団	管内全域			
河 芸		河芸方面団	方面団本部	方面団活動の総括
			第 1 分団	田中川
			第 2 分団	中ノ川、田中川
			第 3 分団	田中川
			第 4 分団	中ノ川、田中川

地 域	消防団	方面団	分団名	要水防河川等
芸 濃	津市消防団 定員（人） 2 2 8 7	芸濃方面団	方面団本部	方面団活動の総括
			第 1 分団	安濃川
			第 2 分団	安濃川、中之川
			第 3 分団	安濃川
			第 4 分団	安濃川
			第 5 分団	安濃川
			ささゆり分団	管内全域
美 里		美里方面団	方面団本部	方面団活動の総括
			第 1 分団	長野川、桂畑川、細野川、中出川、松ヶ久保川、板谷川、丸谷川、長山川、中野川の右岸、左岸
			第 2 分団	長野川、柳谷川、待口川の右岸、左岸
			第 3 分団	穴倉川、北高座原川、船山川、高座原川、久保川の右岸、左岸
			第 4 分団	管内全域
			アザリア分団	管内全域
安 濃		安濃方面団	方面団本部	方面団活動の総括
			第 1 分団	地区内全河川
			第 2 分団	地区内全河川
			第 3 分団	地区内全河川
香良洲		香良洲方面団	方面団本部	方面団活動の総括
			第 1 分団	雲出古川右岸、雲出川左岸
			第 2 分団	雲出古川右岸、雲出川左岸
			第 3 分団	雲出古川右岸、雲出川左岸
			第 4 分団	雲出古川右岸、雲出川左岸
			第 5 分団	雲出古川右岸、雲出川左岸
			第 6 分団	管内全域
一 志		一志方面団	方面団本部	方面団活動の総括
			第 1 分団	雲出川、波瀬川
			第 2 分団	波瀬川
			第 3 分団	雲出川、波瀬川
			第 4 分団	雲出川、波瀬川
白 山		白山方面団	方面団本部	方面団活動の総括
			第 1 分団	雲出川、城立川、藤川
			第 2 分団	雲出川、弁天川、大広川
			第 3 分団	大村川、三ヶ野川
			第 4 分団	大村川、垣内川、佐田川
			第 5 分団	雲出川、八対野川、山田野川
			しらさぎ分団	管内全域

地 域	消防団	方面団	分団名	要水防河川等
美 杉	津市消防団 定員（人） 2 2 8 7	美杉方面団	方面団本部	方面団活動の総括
			第 1 分団第 1 部	雲出川両岸、八手俣川両岸
			第 1 分団第 2 部	雲出川両岸、八手俣川両岸
			第 1 分団第 3 部	雲出川両岸、八手俣川両岸、川井谷川両岸
			第 1 分団第 4 部	雲出川両岸
			第 2 分団第 1 部	雲出川両岸、神河川両岸
			第 2 分団第 2 部	雲出川両岸、城川両岸
			第 2 分団第 3 部	雲出川両岸、老ヶ野川両岸、比河川両岸
			第 3 分団第 1 部	名張川両岸
			第 3 分団第 2 部	名張川両岸
			第 3 分団第 3 部	名張川両岸、大谷川両岸
			第 3 分団第 4 部	名張川両岸、日神川両岸
			第 4 分団第 1 部	伊勢地川両岸、逢坂川両岸、掛田川両岸
			第 4 分団第 2 部	伊勢地川両岸、三多気川両岸
			第 5 分団第 1 部	雲出川両岸、谷山川両岸、帯子川両岸
			第 5 分団第 2 部	雲出川両岸、野谷川両岸、坂本川両岸
			第 6 分団第 1 部	八手俣川両岸、漆川両岸、白口川両岸
			第 6 分団第 2 部	八手俣川両岸、立川川両岸、平谷川両岸
			第 6 分団第 3 部	八手俣川両岸、唐戸谷川両岸、西俣川両岸
			第 7 分団第 1 部	八手俣川、寺谷川、不動ノ口川、角原川両岸
			第 7 分団第 2 部	八手俣川両岸、大谷川両岸
			第 7 分団第 3 部	八手俣川両岸、鴉谷川両岸、篠ヶ広川両岸
			<u>めぐみ分団</u>	<u>管内全域</u>

39 水防倉庫一覧（消防本部）

地 域	所管別	水系名	倉庫名称	所在地
津	大里 分団	志登茂川	豊里 水防倉庫	大里睦合町
	一身田 "	"	一身田 "	一身田町
	白塚 "	"	白塚 "	白塚町
	栗真 "	"	栗真 "	栗真町屋町
	橋北 "	"	江戸橋 "	江戸橋一丁目
	櫛形 "	安濃川	櫛形 "	安東町
	安東 "	"	安東 "	納所町
	神戸 "	岩田川	神戸 "	神戸
	新町 "	安濃川	南河路 "	南河路
	" "	"	押加部 "	西古河町
	敬和 "	安濃川	敬和 "	東丸之内
	橋南 "	相 川	橋南 "	藤方
	高茶屋 "	天神川	南郊 "	高茶屋三丁目
	雲出 "	雲出川	雲出 "	雲出本郷町
久 居	第2分団	雲出川	元町 水防倉庫	久居元町
	第5分団	"	新家 "	新家町
	"	"	木造 "	木造町
	第6分団	"	戸木 "	戸木町
	第7分団	"	庄田 "	庄田町
	"	長野川	森 "	森町
	第10分団	雲出川	須ヶ瀬 "	須ヶ瀬町
	第8分団	長野川	稲葉水防倉庫	稲葉町
一 志	第3分団	雲出川	庄村水防倉庫	一志町
安 濃	本部	安濃川	安濃水防倉庫	安濃町川西
香良洲	第2分団	雲出川	香良洲水防ステーション	香良洲町
	第4分団	"	香良洲水防倉庫	"

40 水防資機材備蓄状況（消防本部）

資材名 倉庫名		縄 (kg) (巻)	小杭 (本)	中杭 (本)	大杭 (本)	ポリプロピレン 土のう袋 (枚)	鉄線 (束)	スコップ	掛矢	両ツル	方ツル	唐鍬	斧	鋸	鎌	片手ハンマー	ペンチ	パイスケ	棒	土のう	一輪車	たこ	手箕
津	豊里	20	300	100		2,000	1	30	10	5	5	3	3	4	15	10	5	30	10				
	一身田	20	300	150	200	5,000	1	30	10	5	5	3	3	4	15	10	5	30	10				
	白塚	20	300	200	100	4,000	1	30	10	5	5	3	3	4	15	10	5	30	10				
	栗真	20	300	250	100	3,000	1	30	10	5	5	3	3	4	15	10	5	30	10				
	江戸橋	20	300	300	100	3,000	1	30	10	5	5	3	3	4	15	10	5	30	10				
	櫛形	20	300	100		2,500	1	30	10		5	3	3	4	15	10	5	30					
	安東	20		300		4,000	1	30	10	5	5	3	3	4	15	10	5	30	10		20	1	
	神戸	20	350	300		4,000	1	30	10		5	3	3	4	15	10	5	30					
	南河路	20	350	200	130	3,500	1	30	10	5	5	3	3	4	15	10	5	30	10				
	押加部	20	350	200	130	3,500	1	30	10	5	5	3	3	4	15	10	5	30	10				
	敬和	20	300	100		5,000	1	30	10	5		3	4	4	15	10	5						
	橋南	20	300	100		5,000	1	30	10	5		3	4	4	15	10	5						
	南郊	20	400	400	170	5,600	1	30	10	5	5	3	3	4	15	10	5	30	10		10		
	雲出	20	400	400	900	8,000	1	30	10	5	5	3	3	4	15	10	5	30	10				
久居	元町		190		500	5,000		13	3				9	3	6		10						
	新家				200	200		30	6	16					8								
	木造				13	2,200		3	2														
	戸木		30		11	2,000		11	2	3													
	庄田		100		300	1,200		4	4	2													
	森				16			3	2														
	須ヶ瀬		50		50	1,000		17	7	1													
美里	美里総合支所 総務課倉庫		10	15		500		10	2	1										100	10		
安濃	水防倉庫			100	100	500	5	30	2														
香良洲	香良洲水防 ステーション	2	450	240		4,000		90	10														
	水防倉庫		100	100		2,000																	
一志	庄田水防倉庫					100		10								1							
	一志総合支所 総務課倉庫							20	5							5					5	1	10
白川	白川総合支所 総務課倉庫																				10		
合 計		282	5,180	3,565	3,020	76,800	19	661	185	83	60	42	53	59	224	146	80	360	100	100	55	4	10

41 土砂の備蓄状況（消防本部）

場 所	数量（m ³ ）
一身田出張所	2
白塚出張所	2
高野尾出張所	2
豊里公民館	2
栗真水防倉庫	2
東丸之内極楽ポンプ場	2
水道局	20
橋南水防倉庫	4
相川建設作業事務所	20
高茶屋出張所	2
雲出出張所	8
北消防署	4
中消防署西分署	4
久居消防署南分署	4
久居総合支所	1
河芸総合支所	6
芸濃総合支所職員駐車場	2
美里総合支所駐車場	5
安濃中央総合公園内	7
一志総合支所	2

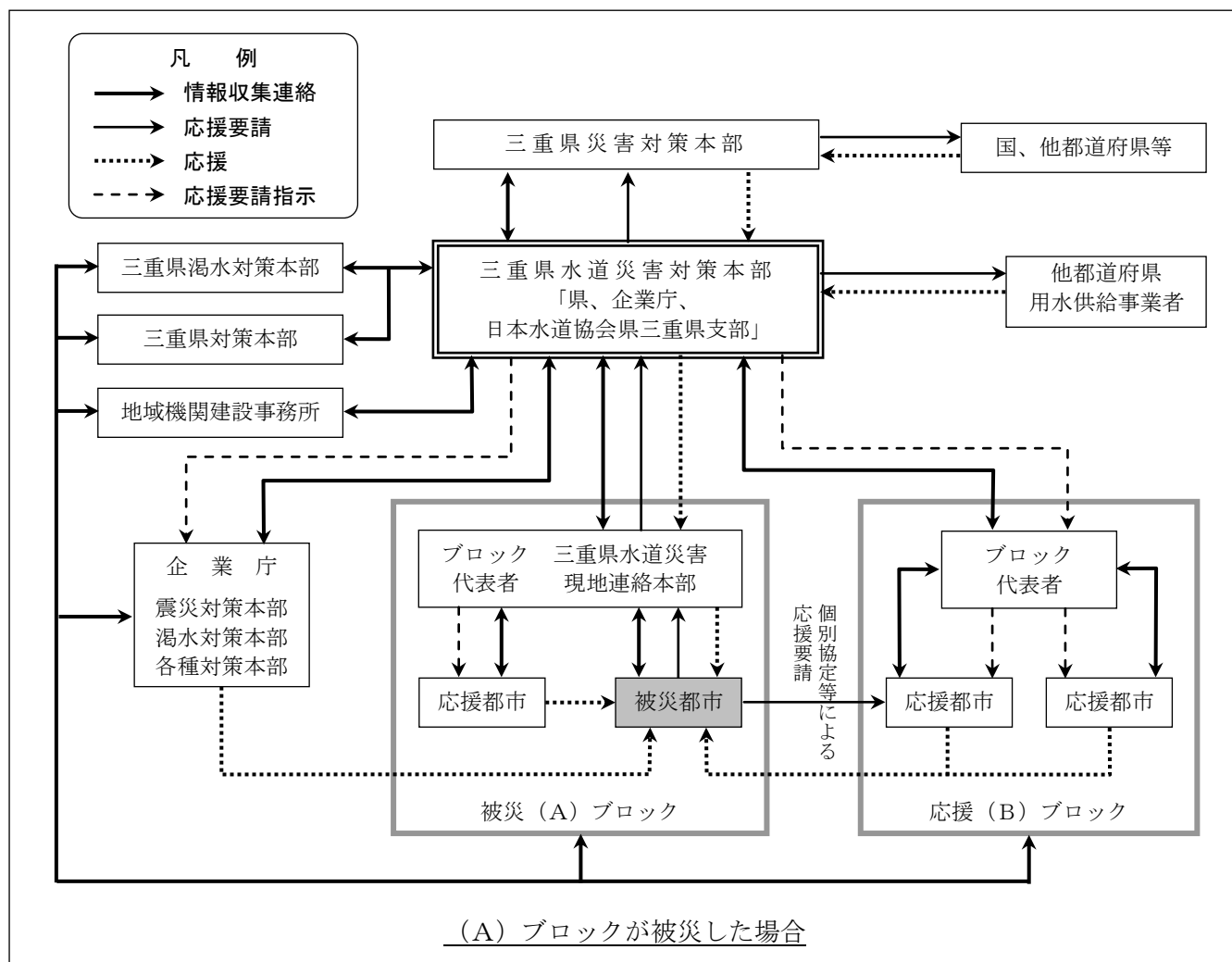
42 消防団本部・方面団・分団（消防本部）

地 域	消防団	区 分	役職名 又は分団名
全 域	津市消防団 定員（人） 2 2 8 7	団本部	消防団長
津		津方面団	方面団本部
			新町分団
			養正分団
			敬和分団
			橋北分団
			栗真分団
			白塚分団
			一身田分団
			大里分団
			高野尾分団
			安東分団
			櫛形分団
			片田分団
			神戸分団
			橋南分団
			藤水分団
			高茶屋分団
			雲出分団
			デージー分団
久居		久居方面団	方面団本部
			第 1 分団
			第 2 分団
			第 3 分団
			第 4 分団
			第 5 分団
			第 6 分団
			第 7 分団
			第 8 分団
			第 9 分団
	第 10 分団		
第 11 分団			
河 芸	河芸方面団	方面団本部	
		第 1 分団	
		第 2 分団	
		第 3 分団	
			第 4 分団

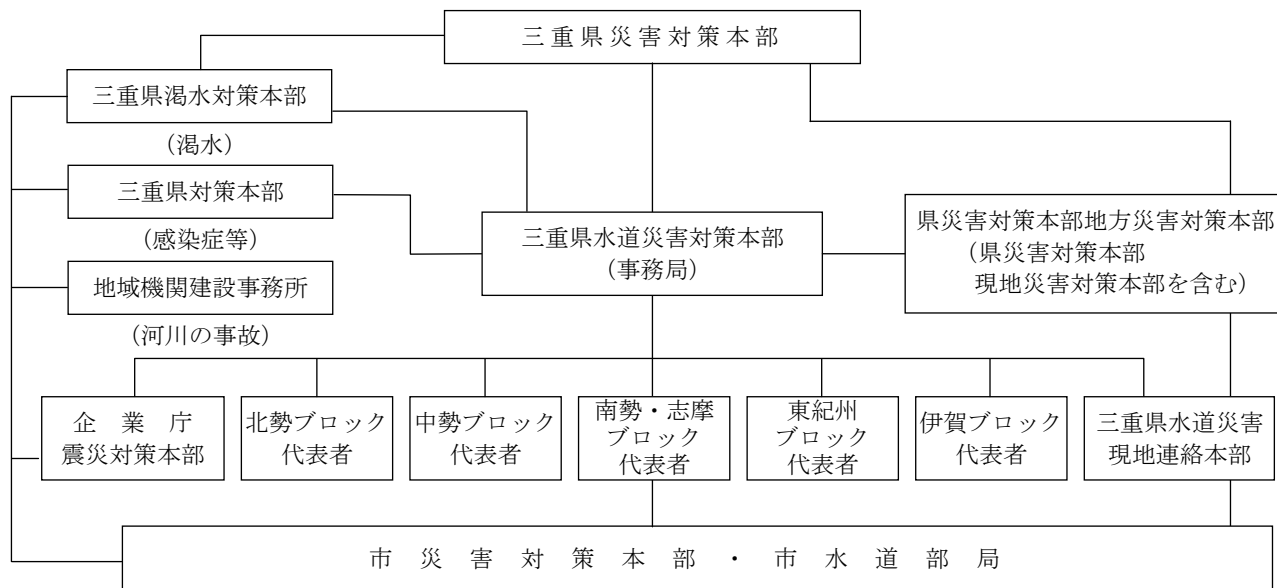
地 域	消防団	区 分	役職名又は分団名
芸 濃	津市消防団 定員（人） 2 2 8 7	芸濃方面団	方面団本部
			第 1 分団
			第 2 分団
			第 3 分団
			第 4 分団
			第 5 分団
			ささゆり分団
美 里		美里方面団	方面団本部
			第 1 分団
			第 2 分団
			第 3 分団
			第 4 分団
			アザリア分団
安 濃		安濃方面団	方面団本部
			第 1 分団
			第 2 分団
			第 3 分団
香良洲		香良洲方面団	方面団本部
			第 1 分団
			第 2 分団
			第 3 分団
			第 4 分団
			第 5 分団
			第 6 分団
一 志		一志方面団	方面団本部
			第 1 分団
			第 2 分団
			第 3 分団
			第 4 分団
白 山		白山方面団	方面団本部
			第 1 分団
			第 2 分団
			第 3 分団
			第 4 分団
			第 5 分団
			しらさぎ分団
美杉		美杉方面団	方面団本部
			第 1 分団
			第 2 分団
			第 3 分団
			第 4 分団
			第 5 分団
			第 6 分団
			第 7 分団
	めぐみ分団		

43 三重県水道災害広域応援協定要請フロー図（水道局）

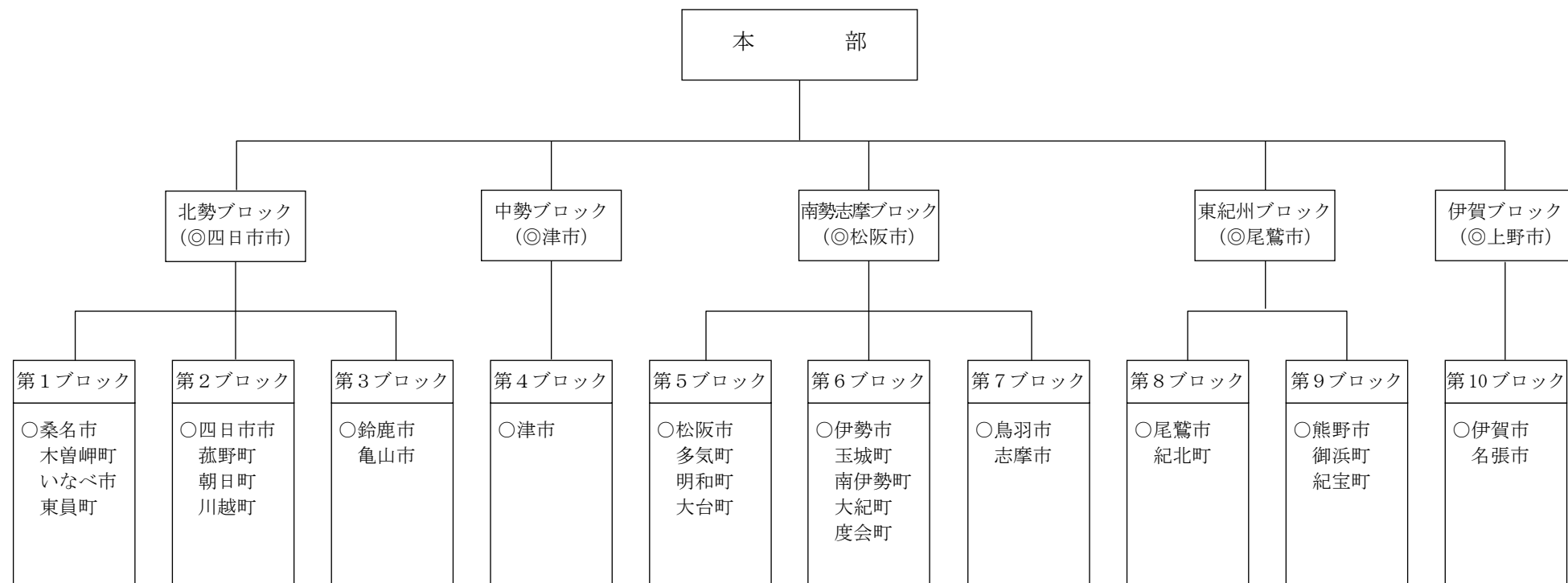
＜三重県水道災害対策情報連絡・応援体制＞



＜三重県水道災害対策本部等と他機関の関係＞



44 三重県水道災害広域応援組織図（水道局）



◎ 幹事都市（代表者）

○ 連絡都市

45 相互応援協定（各部）

件 名	協 定 先	締結年月日
久居、奥一志、伊賀南部地区内市町村消防相互応援協定	1 市 2 町 1 村、2 消防組合	S49. 11. 1
「樋門等」に関する協定	三重県	S57. 4. 1
高速道路における消防相互応援協定	5 市 7 町 1 村、2 消防組合	H8. 3. 28
大規模災害時の相互応援に関する協定	競艇開催地 17 市	H9. 3. 27
三重県水道災害広域応援協定	三重県内の市町村、水道用水供給事業者	H9. 10. 21
災害支援協力に関する覚書	津中央郵便局	H9. 10. 24
三重県防災ヘリコプター応援協定	三重県内の市町村、消防組合	H10. 7. 1
三重県内消防相互応援協定	三重県内の市町村、消防組合	H19. 3. 1
航空自衛隊笠取山分屯基地の災害活動等の分担に関する協定	協定市町村 3 団体	H11. 2. 1
三重県市町村災害時応援協定	三重県、三重県市長会、三重県町村会	<u>H24. 8. 23</u>
公設消火栓の管理に関する協定	三重県企業庁	H16. 3. 31
三重県災害等廃棄物処理応援協定	三重県、三重県内の市町村、一部事務組合、広域連合	H16. 10. 29
津市伊勢湾ヘリポート内の事故等の災害時における応援協定	株式会社伊勢湾ヘリポート、三重県	H17. 11. 16
災害救護活動協定	社団法人津地区医師会 公益社団法人久居一志地区医師会	H18. 4. 1
災害救助犬の出動に関する協定	社団法人ジャパンケネルクラブ	H18. 6. 16
災害時における輸送業務に関する協力協定	赤帽三重県軽自動車運送協同組合	H18. 7. 18
災害時における輸送業務に関する協力協定	社団法人三重県トラック協会	H18. 7. 18
津市及び宇陀広域消防組合消防相互応援協定	宇陀広域消防組合	H18. 8. 11
災害時における物資の供給に関する協定	NPO 法人コメリ災害対策センター	H18. 9. 5
災害時における物資の供給に関する協定	イオン(株)中部カンパニー 中南勢事業部	H18. 9. 5
大規模災害時における駐車場の一時使用に関する協定	イオン(株)中部カンパニー 中南勢事業部	H18. 9. 5
災害時における物資の供給に関する協定	(株)エーエム・ピーエム・近鉄	H18. 9. 5
災害時における動物救護活動に関する協定	公益社団法人三重県獣医師会津支部	H18. 9. 20
草津市、津市災害支援・友好交流基本協定・災害時における相互応援協定	滋賀県草津市	H18. 10. 18
<u>災害救助用米穀等の緊急引渡についての協定</u>	<u>三重県</u>	<u>H23. 7. 1</u>
災害時における災害復旧用オープンスペースに関する協定	中部電力(株)、西日本電信電話(株)、東邦ガス(株)	H18. 11. 28
災害時における物資の供給に関する協定	(株)マイカル	H18. 12. 1
災害時における地下水の供給に関する協定書	独立行政法人国立病院機構三重中央医療センター	H19. 3. 30
災害時における施設復旧等応急業務に関する協定書	<u>一般社団法人</u> 三重県建設業協会津支部 <u>一般社団法人</u> 三重県建設業協会一志支部	H19. 4. 17
災害時における隊友会の協力に関する協定	社団法人隊友会三重県隊友会	H19. 5. 9

件 名	協 定 先	締結年月日
災害時における三重県市町村職員年金者連盟津支部の協力に関する協定	三重県市町村職員年金者連盟津支部	H19. 6. 26
災害時におけるモーターパラグライダー飛行による情報収集活動に関する協定	三重モーターパラグライダークラブ	H19. 7. 3
災害時における歯科医療救護活動に関する協定	公益社団法人津歯科医師会	H19. 8. 2
災害時における施設復旧等応急業務に関する協定	津造園建設業組合	H19. 8. 31
災害時における災害時要援護者に対する支援事業に関する協定	榊原温泉旅館組合	H20. 2. 28
地震災害時における帰宅困難者に対する支援に関する協定	三重県石油商業組合津支部 三重県石油商業組合一志支部	H20. 3. 17
災害時における応急対策用資機材の提供及び燃料の供給協力に関する協定	三重県石油商業組合津支部 三重県石油商業組合一志支部	H20. 3. 17
災害時における物資の調達及び供給に関する協定	株式会社おやつカンパニー	H204. 1
災害時における地下水の供給に関する協定	独立行政法人国立病院機構三重病院	H20. 5. 1
災害時における物資の調達及び供給に関する協定	敷島製パン株式会社 刈谷工場	H20. 7. 1
震災時における水質検査機器の相互利用に関する協定	三重県企業庁、四日市市、鈴鹿市、名張市、伊賀市	H20. 12. 12
災害時における物資の調達及び供給に関する協定	イオン株式会社 中部カンパニー 中部 S u C ・ M G 事業部	H21. 8. 18
大規模災害時における駐車場の一時使用に関する協定	イオン株式会社 中部カンパニー 中部 S u C ・ M G 事業部	H21. 8. 18
災害の発生時における水道の応急復旧作業等の応援に関する協定	津市水道指定事業者協同組合	H22. 4. 1
災害時における緊急通行妨害車両等の排除業務に関する協定	三重県レッカー事業協同組合	H22. 7. 1
外国人集住都市会議災害時相互応援協定	27市1町	H22. 11. 8
災害時の情報交換に関する協定	国土交通省中部地方整備局	H23. 7. 1
津波発生時における緊急避難場所としての一時使用に関する協定	津波避難ビル 民間施設 計 19 施設 津波避難協力ビル 民間施設 計 5 施設	H23. 7. 14 H23. 11. 25 H24. 3. 7 H24. 10. 23
災害時における精米の調達及び供給に関する協定	津安芸農業協同組合 三重中央農業協同組合 一志東部農業協同組合	H23. 10. 4
災害時における電気の保安に関する協定	一般財団法人中部電気保安協会	H23. 10. 4
災害時における水道水の相互融通に関する協定	松阪市	H23. 12. 22
災害時における福祉避難所に関する協定	協定締結福祉関係施設	H24. 2. 16
災害時における応急復旧活動に関する協定	社団法人三重県公共嘱託登記土地家屋調査士協会	H24. 3. 7
アマチュア無線による災害時の情報収集等に関する協定	災害ボランティア アマチュア無線 津	H24. 3. 7
災害時における福祉避難所運営支援に関する協定	社会福祉法人津市社会福祉協議会	H24. 3. 7
災害に係る情報発信等に関する協定	ヤフー株式会社	H24. 8. 6
災害時における物資（福祉用具）の調達及び供給に関する協定	社団法人日本福祉用具供給協会	H24. 9. 3
災害時における応援業務に関する協定	株式会社 ジェネッツ	H24. 9. 21
災害時の情報発信に関する相互応援協定	北海道空知郡上富良野町	H24. 10. 9

46 津市防災会議に関する条例（危機管理部）

平成 18 年 1 月 1 日

条例第 261 号

（趣旨）

第 1 条 この条例は、災害対策基本法（昭和 36 年法律第 223 号）第 16 条第 6 項の規定に基づき、津市防災会議（以下「防災会議」という。）の組織及び所掌事務に関し必要な事項を定めるものとする。

（所掌事務）

第 2 条 防災会議は、次に掲げる事務をつかさどる。

- （1）津市地域防災計画を作成し、及びその実施を推進すること。
- （2）市長の諮問に応じて本市の地域に係る防災に関する重要事項を審議すること。
- （3）前号に規定する重要事項に関し、市長に意見を述べること。
- （4）前 3 号に掲げるもののほか、法律又はこれに基づく政令によりその権限に関する事務

（会長及び委員）

第 3 条 防災会議は、会長及び委員をもって組織する。

- 2 会長は、市長をもって充てる。
- 3 会長は、会務を総理する。
- 4 会長に事故があるときは、あらかじめ会長が指名する委員がその職務を代理する。
- 5 委員は、次に掲げる者をもって充てる。
 - （1）指定地方行政機関の職員のうちから市長が委嘱する者
 - （2）三重県知事の部内の職員のうちから市長が委嘱する者
 - （3）三重県警察の警察官のうちから市長が委嘱する者
 - （4）市長がその部内の職員のうちから指名する者
 - （5）教育長
 - （6）消防長及び消防団長
 - （7）指定公共機関又は指定地方公共機関の職員のうちから市長が委嘱する者
 - （8）自主防災組織を構成する者又は学識経験のある者のうちから市長が委嘱する者
 - （9）その他市長が必要と認め委嘱する者
- 6 前項の委員の定数は、50 人以内とする。
- 7 第 5 項第 7 号から第 9 号までの委員の任期は、2 年とする。ただし、補欠の委員の任期は、前任者の残任期間とする。
- 8 前項の委員は、再任されることができる。

（幹事）

第 4 条 防災会議に幹事若干人を置くことができる。

- 2 幹事は、委員の属する機関の職員のうちから、市長が委嘱し、又は任命する。
- 3 幹事は、防災会議の所掌事務について、委員を補佐する。

（委任）

第 5 条 この条例に定めるもののほか、防災会議の議事その他防災会議の運営に関し必要な事項は、会長が防災会議に諮って定める。

附 則

この条例は、平成 18 年 1 月 1 日から施行する。

附 則（平成 24 年 9 月 27 日条例第 30 号）

この条例は、公布の日から施行する。

47 津市防災会議の構成（危機管理部）

	会 長
1	津市長

【1号委員】（指定地方行政機関）

	委 員
2	津地方気象台長
3	国土交通省中部地方整備局三重河川国道事務所長

【2号委員】（三重県知事の部内の職員）

	委 員
4	三重県津県民センター長
5	三重県津建設事務所長

【3号委員】（三重県警察）

	委 員
6	津警察署長
7	津南警察署長

【4号委員】（市長の部内の職員）

	委 員
8	津市副市長
9	津市副市長
10	津市水道事業管理者

【5号委員】（教育長）

	委 員
11	津市教育長

【6号委員】（消防長及び消防団長）

	委 員
12	津市消防長
13	津市消防団長

【7号委員】（指定公共機関又は指定地方公共機関）

	機 関 名
14	西日本電信電話株式会社三重支店
15	中部電力株式会社津営業所
16	東邦ガス株式会社津営業所
17	三重県津エルピーガス協議会
18	日本赤十字社三重県支部
19	東海旅客鉄道株式会社津駅
20	近畿日本鉄道株式会社津駅
21	三重交通株式会社中勢営業所
22	社団法人三重県トラック協会津支部
23	日本通運株式会社津支店

【8号委員】

（自主防災組織を構成する者又は学識経験のある者）

	機 関 名
24	国立大学法人三重大学
25	津市自主防災協議会

【9号委員】（その他、市長が必要と認める機関・団体）

	機 関 名
26	陸上自衛隊第33普通科連隊本部管理中隊長
27	社団法人津地区医師会
28	公益社団法人久居一志地区医師会
29	一般社団法人三重県建設業協会津支部
30	一般社団法人三重県建設業協会一志支部
31	津市水道指定事業者協同組合
32	株式会社ZTV
33	中勢森林組合
34	津商工会議所
35	津市自治会連合会
36	津市婦人会連絡協議会
37	津市社会福祉協議会
38	津市防火協会
39	公益社団法人三重県看護協会
40	津市身障者団体連絡協議会
41	津商工会議所女性会
42	津市民生委員児童委員連合会
43	津市消防団津方面団デージー分団
44	津市消防団久居方面団第11分団

48 津市災害対策本部に関する条例（危機管理部）

平成 18 年 1 月 1 日

条例第 262 号

（趣旨）

第 1 条 この条例は、災害対策基本法（昭和 36 年法律第 223 号）第 23 条の 2 第 8 項の規定に基づき、津市災害対策本部（以下「本部」という。）に関し必要な事項を定めるものとする。

（職務権限）

第 2 条 災害対策本部長（以下「本部長」という。）は、本部の事務を総括し、災害対策本部員（以下「部員」という。）を指揮監督する。

2 災害対策副本部長は、本部長を補佐し、本部長に事故があるときは、その職務を代理する。

（部等の設置）

第 3 条 本部に、必要な部（室を含む。以下同じ。）及び班並びに支部を設置する。

2 部及び班並びに支部に属すべき部員は、本部長が指名する。

（部長等）

第 4 条 部に部長（室長を含む。以下同じ。）を、班に班長を、支部に支部長を置き、それぞれ本部長の指名する部員をもって充てる。

2 部長は、上司の命を受けて部の事務を掌理し、所属部員を指揮監督する。

3 班長は、上司の命を受けて班の事務を掌理し、所属部員を指揮監督する。

4 支部長は、上司の命を受けて支部の事務を掌理し、所属職員を指揮監督する。

（部員）

第 5 条 部員は、上司の命を受けて本部の事務に従事する。

（委任）

第 6 条 この条例に定めるもののほか、本部に関し必要な事項は、規則で定める。

附 則

この条例は、平成 18 年 1 月 1 日から施行する。

附 則（平成 24 年 9 月 27 日条例第 31 号）

この条例は、公布の日から施行する。

49 津市災害対策本部に関する条例施行規則（危機管理部）

平成 18 年 1 月 1 日
規則第 231 号

改正 平成19年 3 月30日規則第 4 号
改正 平成20年 3 月31日規則第29号
改正 平成21年 5 月11日規則第19号
改正 平成22年 3 月31日規則第19号

（趣旨）

第 1 条 この規則は、津市災害対策本部に関する条例（平成 18 年津市条例第 262 号）第 6 条の規定に基づき、津市災害対策本部（以下「本部」という。）に関し必要な事項を定めるものとする。

（分掌事務等）

第 2 条 本部に設置する部（室を含む。以下同じ。）及び班並びに支部並びにこれらの分掌事務は、別表のとおりとする。

（災害対策本部会議）

第 3 条 災害の予防及び災害応急対策の円滑なる実施を図るため、災害対策本部会議を置く。

2 災害対策本部会議は、災害対策本部長が総理し、災害対策副本部長、部長（室長を含む。）その他災害対策本部長が指名する部員をもって構成する。

（災害対策連絡調整会議）

第 4 条 災害状況及び応急対策の実施状況の把握並びに各部、各支部間の連絡調整の円滑な実施を図るため、災害対策連絡調整会議を置く。

2 災害対策連絡調整会議は、災害対策本部長が指名する部員をもって構成する。

（災害対策副本部長等）

第 5 条 災害対策副本部長には、副市長をもって充てる。

2 部員には、津市職員定数条例（平成 18 年津市条例第 26 号）第 1 条に規定する職員及び再任用短時間勤務職員（地方公務員法（昭和 25 年法律第 261 号）第 28 条の 4 第 1 項若しくは第 28 条の 5 第 1 項又は第 28 条の 6 第 1 項若しくは第 2 項の規定により採用された職員で同法第 28 条の 5 第 1 項に規定する短時間勤務の職を占めるものをいう。）をもって充てる。ただし、市長が必要があると認めるときは、この限りでない。

（他の規定の適用）

第 6 条 前各条に定めるもののほか、各部各班及び各支部の分掌事務等については、当該各部各班及び各支部に充てられた部課等に係る規則又は規程の規定を適用する。

（委任）

第 7 条 この規則の施行に関し必要な事項は、市長が別に定める。

附 則

この規則は、平成 18 年 1 月 1 日から施行する。

附 則（平成 19 年 3 月 30 日規則第 4 号）

1 この規則は、平成 19 年 4 月 1 日から施行する。

2 （略）

附 則（平成 20 年 3 月 31 日規則第 29 号）

この規則は、平成 20 年 4 月 1 日から施行する。

附 則（平成 21 年 5 月 11 日規則第 19 号）

この規則は、公布の日から施行する。

附 則（平成 22 年 3 月 31 日規則第 19 号）

この規則は、平成 22 年 4 月 1 日から施行する。

別表（第2条関係）

共通の分掌事務

区分	分掌事務
各部に共通する分掌事務	(1) 市内全域に係る部所管の災害対策の総括に関すること。 (2) 市内全域に係る部所管の災害に関する状況の取りまとめ及び報告に関すること。 (3) 各支部の被災状況の調査及びその対応への支援に関すること。
各部及び各支部に共通する分掌事務	(1) 被災情報の収集及び伝達に関すること。 (2) 各部間及び各支部間の被災状況の調査並びにその対応への支援に関すること。 (3) 災害に関する事前対策に関すること。 (4) 所管の施設の災害状況の把握及び応急の復旧対策に関すること。

部の分掌事務

部	部を構成する市の組織	班	分掌事務
危機管理総務部	危機管理部 総務部	本部総括班	(1) 本部の設置及び廃止に関すること。 (2) 災害対策本部会議に関すること。 (3) 災害対策連絡調整会議に関すること。 (4) 津市防災会議との連絡調整に関すること。 (5) 災害対策本部長の指示及び命令の伝達に関すること。 (6) 避難勧告等の発令及び解除に関すること。 (7) 各部及び各支部との連絡調整に関すること。 (8) 現地災害対策本部の組織化に係る調整に関すること。 (9) 災害救助法（昭和22年法律第118号）の適用要請に関すること。 (10) 自衛隊の派遣要請及び他の地方公共団体に対する応援要請並びにそれらの受入れに関すること。 (11) 他団体等との災害時応援協定等の実施に関すること。 (12) 本部の庶務に関すること。
		情報収集班	(1) 気象情報の把握に関すること。 (2) 三重県災害対策本部、三重県警察本部、自衛隊等との連絡調整に関すること。 (3) 防災行政無線の運用統制に関すること。 (4) 被災情報の収集及び伝達に係る総括に関すること。 (5) 被害状況及び応急対策の実施状況の取りまとめ及び記録に関すること。 (6) 本部における情報通信機器等の確保及び設置に関すること。 (7) リ災台帳の作成に関すること。 (8) 災害時におけるリ災証明の発行に関すること。

		総務班	<ul style="list-style-type: none"> (1) 部員の配置その他人事に関する事。 (2) 部員の被災対策に関する事。 (3) 議会部への情報提供及び連絡調整に関する事。 (4) 各部及び各支部からの災害復旧活動の支援要請に係る庁内調整に関する事。 (5) 他の地方公共団体からの支援要請に係る庁内調整に関する事。 (6) 災害応急復旧対策に伴う物品調達の総括に関する事。
政策財務部	政策財務部	政策財政班	<ul style="list-style-type: none"> (1) 災害対策本部長及び災害対策副本部長の秘書及び渉外に関する事。 (2) 国等への陳情及び情報の収集に関する事。 (3) 災害に係る予算の調製に関する事。 (4) 災害対応に係る車両の確保及び配車に関する事。 (5) 市有財産の災害状況の把握及び応急復旧対策の総括に関する事。 (6) 復興計画の指導調整に関する事。
		広報班	<ul style="list-style-type: none"> (1) 報道機関及び住民等に対する情報の提供その他連絡に関する事。 (2) 災害に関する写真、映像等による記録に関する事。 (3) 災害情報のホームページへの掲載に関する事。
		調査班	<ul style="list-style-type: none"> (1) 被災者の調査に関する事。 (2) 住家、非住家及び工作物の被害に係る調査及びその記録に関する事。 (3) し尿くみ取り券の交付に関する事。 (4) 災害に伴う市税等の減免に係る連絡調整に関する事。
市民部	市民部	市民班	<ul style="list-style-type: none"> (1) 避難所の開設及び管理運営に係る総括に関する事。 (2) 収容施設（応急仮設住宅を含む。以下同じ。）の設置計画、入居受付及び運営に関する事。 (3) 非常炊き出しに係る総括に関する事。 (4) 食糧の調達及び配給に関する事。 (5) 災害ボランティアセンターの設置及び総合調整に関する事。 (6) 外国人に関する連絡及び調整に関する事。 (7) 国際関係機関等に関する連絡及び調整に関する事。 (8) 遺体の収容、安置及び埋・火葬に関する事。 (9) 災害時の市民生活に係る相談に関する事。
スポーツ文化振興部	スポーツ文化振興部	スポーツ文化振興班	<ul style="list-style-type: none"> (1) 運動施設及び文化施設の利用者の避難対策に関する事。 (2) 市民部市民班の業務支援に関する事。

環境部	環境部	清掃班	(1) 災害によるごみの撤去、収集、運搬及び処分その他清掃に関すること。 (2) 犬猫等の死骸処理に関すること。
		し尿処理班	(1) 被災地のし尿処理に関すること。 (2) 仮設トイレに関すること。
		環境保全班	(1) 災害に伴う環境保全対策に関すること。 (2) 被災動物（ペット）の保護に関すること。
健康福祉部	健康福祉部	生活福祉班	(1) 災害見舞金等の支給に関すること。 (2) 義援金等の受入れ及び配分に関すること。 (3) 被服、寝具その他生活必需品の給与又は貸与に関すること。 (4) 被災者の生活再建に係る支援に関すること。 (5) 災害福祉ボランティアに関すること（他部に関するものを除く。）。 (6) 災害時要援護者の安否確認及び支援に関すること。 (7) 福祉避難所の開設及び運営の総括に関すること。
		医療衛生班	(1) 被災地の防疫活動の実施に関すること。 (2) 医療及び助産に関すること。 (3) 医療機関との連絡調整に関すること。 (4) 救護班の編成並びに救護所の設置及び運営に関すること。 (5) 応急仮設住宅入居者等の見守り活動に関すること。 (6) アレルギー用救援物資の受入れ及び配給に関すること。 (7) 避難所の衛生指導に関すること。 (8) 心のケア対策に関すること。 (9) 感染症発生予防及び発生時の対策に関すること。
商工観光部	商工観光部	商工観光班	(1) 消費物資の確保及びあつせんに関すること。 (2) 救援物資等の受入れ及び配給に関すること。 (3) 商工業団体との連絡調整に関すること。 (4) 食糧の調達に係る市民部との連携に関すること。
農林水産部	農林水産部	農林水産班	(1) 農林水産関係施設の被害調査並びに災害防衛及び災害応急復旧に関すること。 (2) 農作物、家畜等の被害調査及び災害対策に関すること。 (3) たん水防除に関すること。 (4) ため池等の維持管理に関すること。 (5) 家畜伝染病の防疫に関すること。
競艇事業部	競艇事業部	競艇事業班	競艇場来場者の避難対策に関すること。
建設・都市計画部	建設部 都市計画部	建設・都市計画班	(1) 道路、河川、海岸、橋梁等（以下「公共土木施設」という。）の巡視及び被害調査並びに災害応急復旧に関すること。 (2) 収容施設の建設及び整備に関すること。 (3) 災害発生に起因して、公共土木施設及びその周辺に生じた日常生活に著しく支障を及ぼす障害物の除去に関すること。 (4) 建物及び宅地の応急危険度判定に関すること。 (5) 交通対策及び交通関係機関との連絡調整に関すること。

			(6) 公共交通施設等の被害状況の把握に関すること。
下水道部	下水道部	下水道班	(1) 部所管の排水施設等の運転及び維持管理に関すること。 (2) 浸水防除に関すること。 (3) 下水道施設等の被害調査並びに災害防御及び災害応急復旧に関すること。
水道部	水道局	水道班	(1) 水道施設等の被害調査並びに災害防御及び災害応急復旧に関すること。 (2) 津市水道指定事業者協同組合等に対する協力要請に関すること。 (3) 応急給水に関すること。 (4) 給水等に係る住民への広報に関すること。 (5) 水源の確保等に関すること。 (6) 浄水作業及び応急の給水に係る水質検査に関すること。 (7) 水道施設の被害状況の調査及び送配水の調整に関すること。
消防本部	消防本部及び消防署	消防班	(1) 消防団との連絡調整に関すること。 (2) 部内の気象通報の伝達及び記録に関すること。 (3) 災害情報等の通信連絡に関すること。 (4) 災害状況等の概況調査に関すること。 (5) 災害情報の受理及び関係職員等への出動指令に関すること。 (6) 消防無線に係る通信統制に関すること。 (7) 消防関係要員に係る非常配備の発令及び招集に関すること。 (8) 人命救助その他警防活動に関すること。 (9) 傷病者の救護及び搬送に関すること。 (10) 浸水防除作業の援助に関すること。
短期大学部	三重短期大学事務局	短期大学班	学生の避難対策に関すること。
議会部	議会事務局	議会班	(1) 災害に対する議会活動に関すること。 (2) 市議会議員との連絡調整に関すること。 (3) 政策財務部調査班の業務支援に関すること。
教育部	教育委員会事務局	教育総務班	(1) 教育施設間の連絡調整に関すること。 (2) 教育に係る見舞金品等に関すること。 (3) 教育施設における避難所の開設及び管理運営に係る調整に関すること。 (4) 教育施設を活用した非常炊き出しに関すること。
		教育班	(1) 児童及び生徒の避難並びに応急教育指導に関すること。 (2) 児童及び生徒の保健衛生に関すること。 (3) 被災児童及び生徒に対する学用品等の給与に関すること。
会計管理・選挙管理・監査室	会計管理室 選挙管理委員会事務局 監査事務局	調査支援班	政策財務部調査班の業務支援に関すること。
農業室	農業委員会事務局	農林水産支援班	農林水産部農林水産班の業務支援に関すること。

支部の分掌事務

支部	支部を構成する市の組織	管轄地域	分掌事務
久居支部	久居総合支所	久居地域	(1) 管轄地域に係る災害対策の総合調整及び推進に関すること。 (2) 現地災害対策本部の設置及び廃止に関すること。 (3) 管轄地域内における災害に関する状況の取りまとめ及び報告に関すること。 (4) 各部及び各支部並びに管轄地域内の関係機関等への支援要請その他連絡調整に関すること。 (5) 管轄地域内の所管業務に係る被災状況等の調査及びその対応に関すること。 (6) 管轄地域内における被災者の調査に関すること。 (7) 管轄地域内の住家、非住家及び工作物の被害に係る調査及びその記録に関すること。 (8) 管轄地域内におけるり災証明の発行に関すること。 (9) 管轄地域内におけるし尿くみ取り券の交付に関すること。 (10) 管轄地域内の避難所の開設及び管理運営に関すること。 (11) 管轄地域内の収容施設の入居受付に関すること。 (12) 管轄地域内における炊き出し等による食糧の配給に関すること。 (13) 管轄地域内における遺体の収容、安置及び埋・火葬に関すること。 (14) 管轄地域内における犬猫等の死骸処理に係る相談に関すること。 (15) 管轄地域内における災害時要援護者の安否確認及び支援に関すること。 (16) 管轄地域内における救援物資等の受入れ及び配給に関すること。
河芸支部	河芸総合支所	河芸地域	
芸濃支部	芸濃総合支所	芸濃地域	
美里支部	美里総合支所	美里地域	
安濃支部	安濃総合支所	安濃地域	
香良洲支部	香良洲総合支所	香良洲地域	
一志支部	一志総合支所	一志地域	
白山支部	白山総合支所	白山地域	
美杉支部	美杉総合支所	美杉地域	

備考 この表において、市の組織とは、津市行政組織条例（平成１８年津市条例第１１号）第１条に規定する部、津市支所及び出張所設置条例（平成１８年津市条例第１２号）第２条に規定する総合支所、会計管理室、水道局、三重短期大学事務局並びに消防本部及び消防署、執行機関としての委員会及び委員の事務局並びに議会事務局をいう。

50 気象庁震度階級関連解説表（危機管理部）

○人の体感・行動、屋内の状況、屋外の状況

震 度 階 級	人の体感・行動	屋内の状況	屋外の状況
0	人は揺れを感じないが、地震計には記録される。	—	—
1	屋内で静かにしている人の中には、揺れをわずかに感じる人がある。	—	—
2	屋内で静かにしている大半の人が、揺れを感じる。眠っている人の中には、目を覚ます人もある。	電灯などのつり下げ物が、わずかに揺れる。	—
3	屋内にいるほとんどの人が揺れを感じる。歩いている人の中には、揺れを感じる人もある。眠っている大半の人が、目を覚ます。	棚にある食器類が音を立てることがある。	電線が少し揺れる。
4	ほとんどの人が驚く。歩いている人のほとんどが揺れを感じる。眠っている人のほとんどが、目を覚ます。	電灯などのつり下げ物は大きく揺れ、棚にある食器類は音を立てる。座りの悪い置物が、倒れることがある。	電線が大きく揺れる。自動車を運転していて、揺れに気付く人がある。
5 弱	大半の人が、恐怖を覚え、物につかまりたいと感じる。	電灯などのつり下げ物は激しく揺れ、棚にある食器類、書棚の本が落ちることがある。座りの悪い置物の大半が倒れる。固定していない家具が移動することがあり、不安定なものは倒れることがある。	まれに窓ガラスが割れて落ちることがある。電柱が揺れるのがわかる。道路に被害が生じることがある。
5 強	大半の人が、物につかまらなると歩くことが難しいなど、行動に支障を感じる。	棚にある食器類や書棚の本で、落ちるものが多くなる。テレビが台から落ちることがある。固定していない家具が倒れることがある。	窓ガラスが割れて落ちることがある。補強されていないブロック塀が崩れることがある。据付けが不十分な自動販売機が倒れることがある。自動車の運転が困難となり、停止する車もある。
6 弱	立っていることが困難になる。	固定していない家具の大半が移動し、倒れるものもある。ドアが開かなくなることがある。	壁のタイルや窓ガラスが破損、落下することがある。
6 強	立っていることができず、はわないと動くことができない。	固定していない家具のほとんどが移動し、倒れるものが多くなる。	壁のタイルや窓ガラスが破損、落下する建物が多くなる。補強されていないブロック塀のほとんどが崩れる。
7	揺れにほんろうされ、動くこともできず、飛ばされることもある。	固定していない家具のほとんどが移動したり倒れたりし、飛ぶこともある。	壁のタイルや窓ガラスが破損、落下する建物がさらに多くなる。補強されているブロック塀も破損するものがある。

○木造建物（住宅）の状況

震度 階級	木造建物（住宅）	
	①耐震性が高い	②耐震性が低い
5 弱	—	壁などに軽微なひび割れ・亀裂がみられることがある。
5 強	—	壁などにひび割れ・亀裂がみられることがある。
6 弱	壁などに軽微なひび割れ・亀裂がみられることがある。	壁などのひび割れ・亀裂が多くなる。 壁などに大きなひび割れ・亀裂が入ることがある。 瓦が落下したり、建物が傾いたりすることがある。 倒れるものもある。
6 強	壁などにひび割れ・亀裂がみられることがある。	壁などに大きなひび割れ・亀裂が入るものが多くなる。 傾くものや、倒れるものが多くなる。
7	壁などのひび割れ・亀裂が多くなる。 まれに傾くことがある。	傾くものや、倒れるものがさらに多くなる。

（注 1）木造建物（住宅）の耐震性により 2 つに区分けした。耐震性は、建築年代の新しいものほど高い傾向があり、概ね昭和 56 年（1981 年）以前は耐震性が低く、昭和 57 年（1982 年）以降には耐震性が高い傾向がある。しかし、構法の違いや壁の配置などにより耐震性に幅があるため、必ずしも建築年代が古いというだけで耐震性の高低が決まるものではない。既存建築物の耐震性は、耐震診断により把握することができる。

（注 2）この表における木造の壁のひび割れ、亀裂、損壊は、土壁（割り竹下地）、モルタル仕上壁（ラス、金網下地を含む）を想定している。下地の弱い壁は、建物の変形が少ない状況でも、モルタル等が剥離し、落下しやすくなる。

（注 3）木造建物の被害は、地震の際の地震動の周期や継続時間によって異なる。平成 20 年（2008 年）岩手・宮城内陸地震のように、震度に比べ建物被害が少ない事例もある。

○鉄筋コンクリート造建物の状況

震度 階級	鉄筋コンクリート造建物	
	①耐震性が高い	②耐震性が低い
5 強	—	壁、梁（はり）、柱などの部材に、ひび割れ・亀裂が入ることがある。
6 弱	壁、梁（はり）、柱などの部材に、ひび割れ・亀裂が入ることがある。	壁、梁（はり）、柱などの部材に、ひび割れ・亀裂が多くなる。
6 強	壁、梁（はり）、柱などの部材に、ひび割れ・亀裂が多くなる。	壁、梁（はり）、柱などの部材に、斜めや X 状のひび割れ・亀裂がみられることがある。 1 階あるいは中間階の柱が崩れ、倒れるものがある。
7	壁、梁（はり）、柱などの部材に、ひび割れ・亀裂がさらに多くなる。 1 階あるいは中間階が変形し、まれに傾くものがある。	壁、梁（はり）、柱などの部材に、斜めや X 状のひび割れ・亀裂が多くなる。 1 階あるいは中間階の柱が崩れ、倒れるものが多くなる。

（注 1）鉄筋コンクリート造建物では、建築年代の新しいものほど耐震性が高い傾向があり、概ね昭和 56 年（1981 年）以前は耐震性が低く、昭和 57 年（1982 年）以降は耐震性が高い傾向がある。しかし、構造形式や平面的、立面的な耐震壁の配置により耐震性に幅があるため、必ずしも建築年代が古いというだけで耐震性の高低が決まるものではない。既存建築物の耐震性は、耐震診断により把握することができる。

（注 2）鉄筋コンクリート造建物は、建物の主体構造に影響を受けていない場合でも、軽微なひび割れがみられることがある。

○地盤・斜面等の状況

震度 階級	地盤の状況	斜面等の状況
5 弱	亀裂 ^{※1} や液状化 ^{※2} が生じることがある。	落石やがけ崩れが発生することがある。
5 強		
6 弱	地割れが生じることがある。	がけ崩れや地すべりが発生することがある。
6 強	大きな地割れが生じることがある。	がけ崩れが多発し、大規模な地すべりや山体の崩壊が発生することがある ^{※3} 。
7		

※1 亀裂は、地割れと同じ現象であるが、ここでは規模の小さい地割れを亀裂として表記している。

※2 地下水位が高い、ゆるい砂地盤では、液状化が発生することがある。液状化が進行すると、地面からの泥水の噴出や地盤沈下が起こり、堤防や岸壁が壊れる、下水管やマンホールが浮き上がる、建物の土台が傾いたり壊れたりするなどの被害が発生することがある。

※3 大規模な地すべりや山体の崩壊等が発生した場合、地形等によっては天然ダムが形成されることがある。また、大量の崩壊土砂が土石流化することもある。

○ライフライン・インフラ等への影響

ガスの供給の停止	安全装置のあるガスメーター（マイコンメーター）では震度5弱程度以上の揺れで遮断装置が作動し、ガスの供給を停止する。 さらに揺れが強い場合には、安全のため地域ブロック単位でガス供給が止まることがある。 [※]
断水、停電の発生	震度5弱程度以上の揺れがあった地域では、断水、停電が発生することがある。 [※]
鉄道の停止、高速道路の規制等	震度4程度以上の揺れがあった場合には、鉄道、高速道路などで、安全確認のため、運転見合わせ、速度規制、通行規制が、各事業者の判断によって行われる。（安全確認のための基準は、事業者や地域によって異なる。）
電話等通信の障害	地震災害の発生時、揺れの強い地域やその周辺の地域において、電話・インターネット等による安否確認、見舞い、問合せが増加し、電話等がつながりにくい状況（ふくそう）が起こることがある。 そのための対策として、震度6弱程度以上の揺れがあった地震などの災害の発生時に、通信事業者により災害用伝言ダイヤルや災害用伝言板などの提供が行われる。
エレベーターの停止	地震管制装置付きのエレベーターは、震度5弱程度以上の揺れがあった場合、安全のため自動停止することが多い。運転再開には、安全確認などのため、時間がかかることがある。

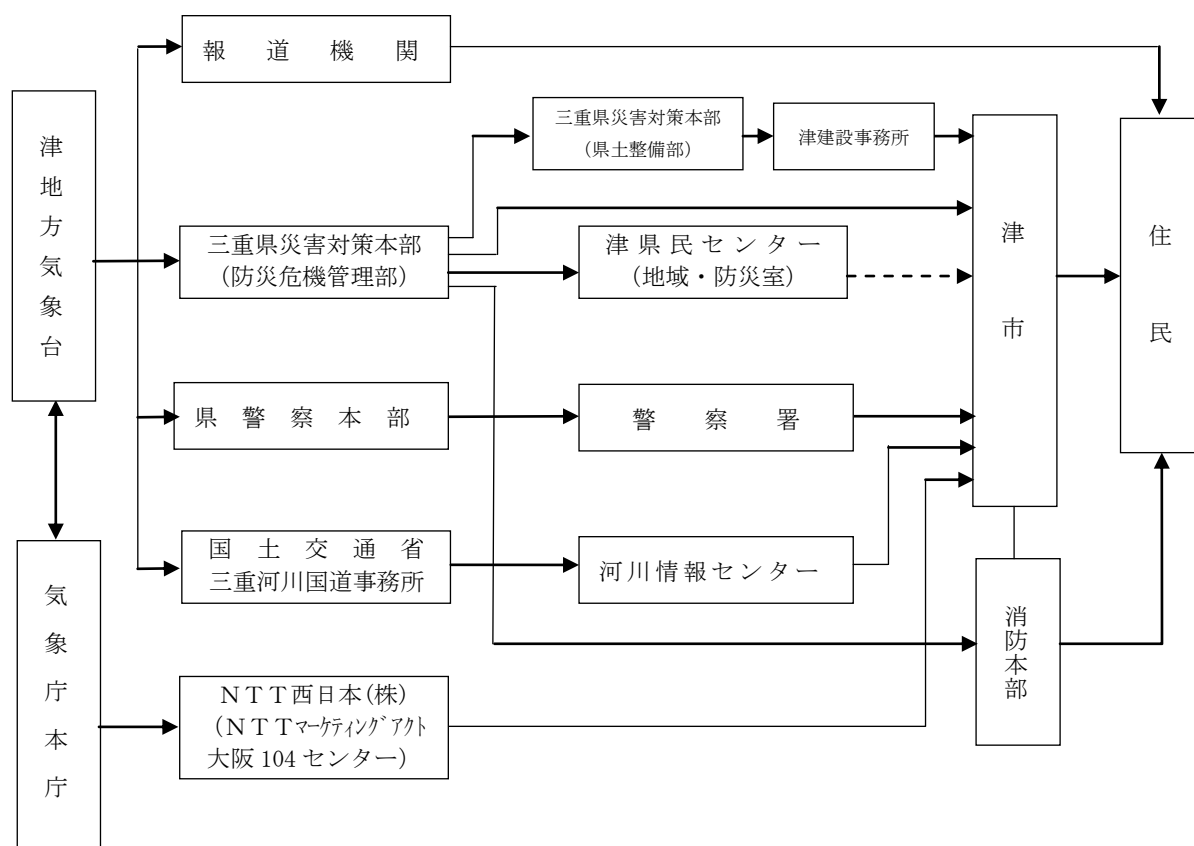
※震度6強程度以上の揺れとなる地震があった場合には、広い地域で、ガス、水道、電気の供給が停止することがある。

○大規模構造物への影響

長周期地震動 [※] による超高層ビルの揺れ	超高層ビルは固有周期が長いと、固有周期が短い一般の鉄筋コンクリート造建物に比べて地震時に作用する力が相対的に小さくなる性質を持っている。しかし、長周期地震動に対しては、ゆっくりとした揺れが長く続き、揺れが大きい場合には、固定の弱いOA機器などが大きく移動し、人も固定しているものにつかまらなると、同じ場所にいられない状況となる可能性がある。
石油タンクのスロッシング	長周期地震動により石油タンクのスロッシング（タンク内溶液の液面が大きく揺れる現象）が発生し、石油がタンクから溢れ出たり、火災などが発生したりすることがある。
大規模空間を有する施設の天井等の破損、脱落	体育館、屋内プールなど大規模空間を有する施設では、建物の柱、壁など構造自体に大きな被害を生じない程度の地震動でも、天井等が大きく揺れたりして、破損、脱落することがある。

※規模の大きな地震が発生した場合、長周期の地震波が発生し、震源から離れた遠方まで到達して、平野部では地盤の固有周期に応じて長周期の地震波が増幅され、継続時間も長くなることがある。

51 予報及び警報等の収集・伝達系統（危機管理部）



52 収集する情報（予報及び警報等）の種類（危機管理部）

(1) 警報の種類と内容

種 類		発 表 の 基 準
気 象 警 報	暴風警報	暴風により重大な災害が発生するおそれがあると予想したとき
	暴風雪警報	雪を伴う暴風により重大な災害が発生するおそれがあると予想したとき
	大雨警報	大雨による重大な災害が発生するおそれがあると予想したとき
	大雪警報	大雪により重大な災害が発生するおそれがあると予想したとき
洪水警報		大雨、長雨、融雪等により河川が増水し、重大な災害が発生するおそれがあると予想したとき
高潮警報		台風や低気圧等による異常な海面の上昇により重大な災害が発生するおそれがあると予想したとき
波浪警報		高い波により重大な災害が発生するおそれがあると予想したとき
※地面現象警報		大雨、大雪等による山崩れ、地滑り等により重大な災害が発生するおそれがあると予想したとき
※浸水警報		浸水により重大な災害が発生するおそれがあると予想したとき

(2) 注意報の種類と内容

種 類		内 容
気 象 注 意 報	強風注意報	強風により災害が発生するおそれがあると予想したとき
	風雪注意報	雪を伴う強風により災害が発生するおそれがあると予想したとき
	大雨注意報	大雨による災害が発生するおそれがあると予想したとき
	大雪注意報	大雪により災害が発生するおそれがあると予想したとき
	濃霧注意報	濃い霧により災害が発生するおそれがあると予想したとき
	雷注意報	落雷により災害が発生するおそれがあると予想したとき
	乾燥注意報	空気の乾燥により災害が発生するおそれがあると予想したとき
	なだれ注意報	「なだれ」により災害が発生するおそれがあると予想したとき
	着氷注意報	著しい着氷により災害が発生するおそれがあると予想したとき
	着雪注意報	著しい着雪により災害が発生するおそれがあると予想したとき
	霜注意報	霜により災害が発生するおそれがあると予想したとき
	低温注意報	低温により災害が発生するおそれがあると予想したとき
洪水注意報		大雨、長雨、融雪などにより河川が増水し、災害が発生するおそれがあると予想したとき
高潮注意報		台風や低気圧等による異常な海面の上昇により災害が発生するおそれがあると予想したとき
波浪注意報		高い波により災害が発生するおそれがあると予想したとき
※地面現象注意報		大雨、大雪等による山崩れ、地すべり等により災害が発生するおそれがあると予想したとき
※浸水注意報		浸水により災害が発生するおそれがあると予想したとき

注 1) ※印の警報及び注意報は標題を示さないで、気象警報及び注意報に含めて行います。

注 2) 警報及び注意報はその種類にかかわらず解除されるまで継続される。また、新たな警報及び注意報が発表されたとき、これまでの警報及び注意報は、自動的に解除又は更新され、新たな警報及び注意報に切り替えられます。

53 警報及び注意報の発表基準（危機管理部）

津市	府県予報区		三重県		
	一次細分区域		北中部		
	市町村をまとめた地域		中部		
警報	大雨	(浸水害)	雨量基準	1 時間雨量70mm	
		(土砂災害)	土壌雨量指数基準	113	
	洪水		雨量基準	1 時間雨量70mm	
			流域雨量指数基準	安濃川流域=24, 波瀬川流域=20	
			複合基準	平坦地：1 時間雨量60mm かつ 流域雨量指数 雲出川流域=24	
	暴風	平均風速	陸上	20m/s＊1	
			海上	25m/s	
	暴風雪	平均風速	陸上	20m/s＊1 雪を伴う	
			海上	25m/s 雪を伴う	
	大雪	降雪の深さ	24時間降雪の深さ20cm		
	波浪	有義波高	3.0m		
高潮	潮位	2.9m			
注意報	大雨	雨量基準	1 時間雨量30mm		
		土壌雨量指数基準	79		
	洪水	雨量基準	1 時間雨量30mm		
		流域雨量指数基準	安濃川流域=12, 波瀬川流域=16		
		複合基準	－		
	強風	平均風速	陸上	13m/s＊2	
			海上	15m/s	
	風雪	平均風速	陸上	13m/s＊2 雪を伴う	
			海上	15m/s 雪を伴う	
	大雪	降雪の深さ	24時間降雪の深さ5cm		
	波浪	有義波高	1.5m		
	高潮	潮位	1.5m		
	雷	落雷等により被害が予想される場合			
	融雪				
	濃霧	視程	陸上	100m	
			海上	500m	
	乾燥	最小湿度30％で、実効湿度60％			
	なだれ				
	低温	冬期：最低気温-5℃以下			
霜	早霜・晩霜期に最低気温3℃以下				
着氷・着雪	著しい着氷（雪）が予想される場合				
記録的短時間大雨情報		1 時間雨量	120mm		

*1 津地方気象台の観測値は25m/sを目安とする。

*2 津地方気象台の観測値は15m/sを目安とする。

- (1) 警報とは、重大な災害が起こるおそれのある旨を警告して行う予報であり、注意報とは、災害が起こるおそれのある旨を注意して行う予報である。警報・注意報は、気象要素が本表の基準に達すると予想される当該市町村等に対して発表する。
- (2) 大雨、洪水、大雪、高潮、波浪の警報・注意報、暴風警報、暴風雪警報、強風注意報、風雪注意報、濃霧注意報には表中の欄で基準として用いる気象要素を示す。また、記録的短時間大雨情報には表中の欄で基準を示す。
- (3) 大雨、洪水、大雪、高潮、波浪の警報・注意報、暴風警報、暴風雪警報、強風注意報、風雪注意報および記録的短時間大雨情報では、基準における「…以上」の「以上」を省略した。また、乾燥注意報、濃霧注意報では、基準における「…以下」の「以下」を省略した。なお、上記以外の注意報では、基準の表記が多岐にわたるため、省略は行っていない。
- (4) 表中において、発表官署が警報・注意報の本文中で用いる「平地、山地」等の地域名で基準値を記述する場合がある。
- (5) 表中において、対象の市町村等で現象が発現しない警報・注意報についてはその欄を斜線で、また現象による災害がきわめて稀であり、災害との関係が不明確であるため具体的な基準を定めていない警報・注意報についてはその欄を空白で、大雨及び洪水警報・注意報の雨量基準、土壌雨量指数基準、流域雨量指数基準、複合基準のうち基準を定めていないものについてはその欄を“—”で、それぞれ示している。

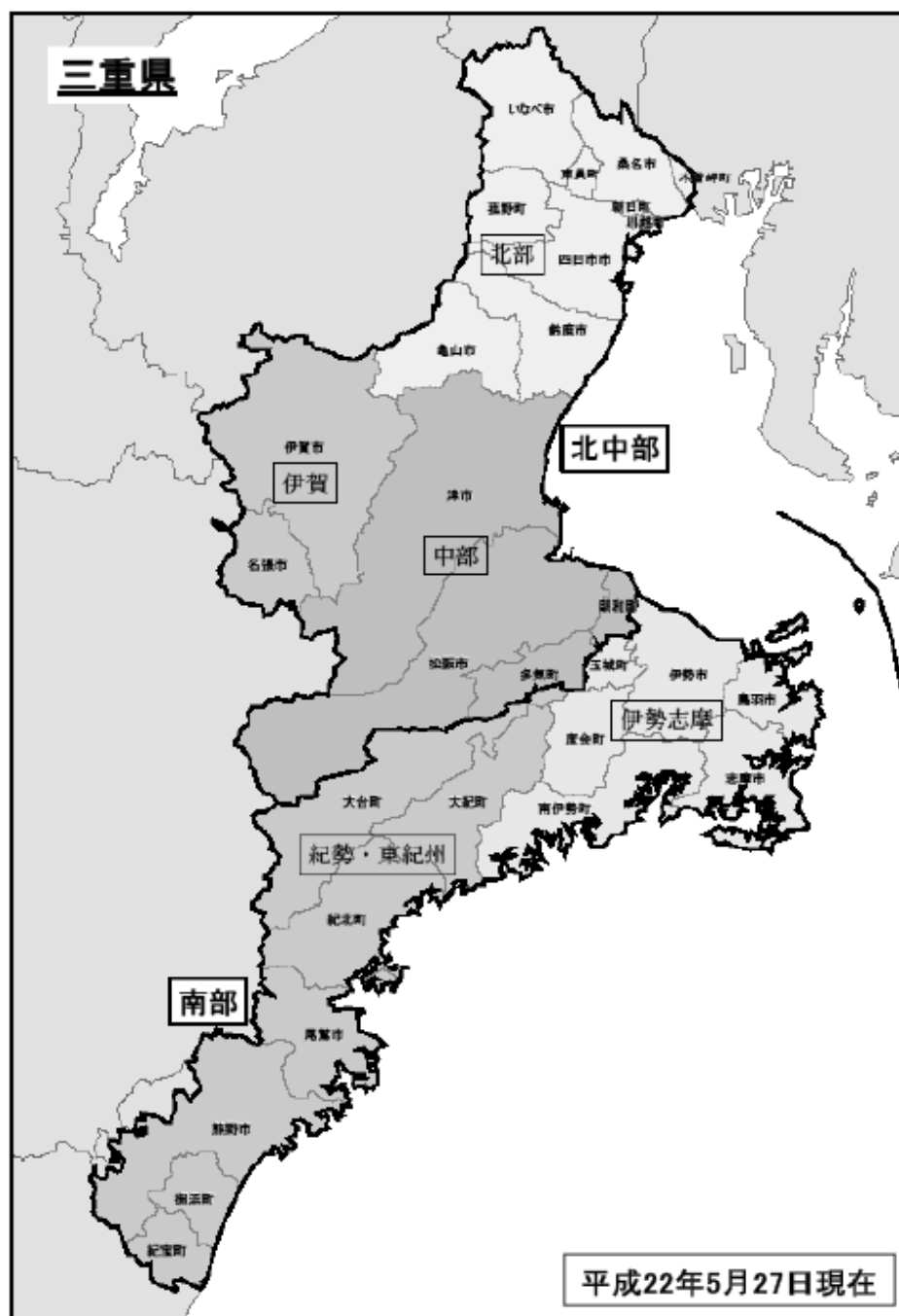
- (6) 大雨及び洪水の欄中においては、「平坦地、平坦地以外」等の地域名で基準値を記述する場合がある。「平坦地、平坦地以外」等の地域は別添地図
(http://www.jma.go.jp/jma/kishou/known/kijun/index_h.html) を参照。
- (7) 大雨警報については、雨量基準に到達することが予想される場合は「大雨警報（浸水害）」、土壌雨量指数基準に到達すると予想される場合は「大雨警報（土砂災害）」、両基準に到達すると予想される場合は「大雨警報（土砂災害、浸水害）」として発表するため、大雨警報の欄中、（浸水害）は「大雨警報（浸水害）」、（土砂災害）は「大雨警報（土砂災害）」の基準をそれぞれ示している。
- (8) 土壌雨量指数基準値は1km 四方毎に設定しているが、本表には市町村等の域内における基準値の最低値を示している。
1km 四方毎の基準値については、別添資料 (http://www.jma.go.jp/jma/kishou/known/kijun/index_shisu.html) を参照のこと。
- (9) 洪水の欄中、「〇〇川流域=30」は、「〇〇川流域の流域雨量指数30 以上」を意味する。
- (10) 高潮警報・注意報の潮位は一般に高さを示す「標高」で表す。「標高」の基準面として東京湾平均海面（TP）を用いるが、島嶼部など一部では国土地理院による高さの基準面あるいはMSL（平均潮位）等を用いる。
- (11) 地震や火山の噴火等、不測の事態により気象災害にかかわる諸条件が変化し、通常の基準を適用することが適切でない状態となることがある。このような状態がある程度長期間継続すると考えられる場合には、特定の警報・注意報について、対象地域を必要最小限の範囲に限定して「暫定基準」を設定し、通常より低い基準で運用することがある。

54 三重県の天気予報、注意報・警報の細分区域（危機管理部）

天気予報は、三重県を北中部と南部に分けた一次細分区域単位で発表します。また、警報や注意報は、市町単位で発表します。

なお、警報・注意報の発表状況を地域的に概観するために、市町村等をまとめた地域で伝達することがあります。

津市は、一次細分区域「北中部」、市町等をまとめた地域「中部」となります。



55 気象業務法及び水防法に基づく警報等の取扱要領（危機管理部）

1 目 的

この要領は、気象業務法（昭和 27 年法律第 165 号）に基づく警報、注意報及び情報並びに水防法（昭和 24 年法律第 193 号）に基づく水防警報を迅速かつ確実に伝達し、防災対策の適切な実施を図り、もって被害を最小限度に防止することを目的とします。

2 定 義

この要領において、警報、注意報、水防警報及び情報とは次のとおりです。

(1) 警報

警報とは、気象業務法に基づき、県内のどこかで重大な災害の起こるおそれがあると予想される場合においては津地方気象台が、津波警報については気象庁本庁が、その旨を警告して行う予報をいいます。

(2) 注意報

注意報とは、気象業務法に基づき県内のどこかで災害の発生が予想される場合においては津地方気象台が、津波注意報については気象庁本庁が、この旨を注意して行う予報をいいます。

(3) 水防活動用予報及び警報

水防活動用予報及び警報とは、気象業務法に基づき、津地方気象台が気象、高潮及び洪水について水防活動の利用に適合するため発表する予報及び警報をいいます。

(4) 水防警報

水防警報とは、水防法に基づき国土交通大臣又は知事がそれぞれ指定する河川、海岸又は湖沼において洪水又は高潮による災害の発生が予想される場合において、国土交通大臣の指定する河川については国土交通省出先機関の長が、知事の指定する河川については、知事又は知事の指定に基づき建設部長（緊急の場合においては土木事務所長）が水防を必要と認め警告を発するものをいいます。

(5) 情報

ア 情報とは、台風その他異常気象についてその状況を具体的に説明するもので、注意報及び警報の発表前あるいは発表中に刻々変わる異常気象の現況やこれらの推移について一般の利用に供するため随時津地方気象台から発表するものをいいます。

イ 記録的短時間大雨情報は、県内で一時間に 120mm 以上の雨量をアメダス又は三重県で管理している雨量観測所で観測した場合、あるいは解析雨量で解析された場合に津地方気象台が発表します。

注）解析雨量とは、気象レーダーによる面的な雨量分布の情報とアメダス又は三重県で管理している雨量観測所から得られる各地点の雨量をもとに、1k m 四方の細かい区域毎の推定雨量を解析したものです。

ウ 土砂災害警戒情報は、大雨による土砂災害発生の危険度が高まったとき、市町長が避難勧告等を発令する際の判断や住民の自主避難の参考となるよう、三重県と津地方気象台が共同して発表しています。

3 情報の伝達

情報の収集伝達通信系統図は資料編に示します。

56 浸水想定区域内における災害時要援護者施設一覧（危機管理部）

No.	施設名	住所
<u>1</u>	<u>みのり苑</u>	<u>津市一身田平野 362-1</u>
<u>2</u>	<u>みどり自由学園</u>	<u>津市乙部 33-5</u>
<u>3</u>	<u>三重ダルク</u>	<u>津市丸之内 1-16</u>
<u>4</u>	<u>若葉病院(医療法人愛誠会)</u>	<u>津市南中央 28-13</u>
<u>5</u>	<u>「つくしんぼの家一志」コミュニティホームつくしんぼ</u>	<u>津市一志町庄村 491-2</u>
<u>6</u>	<u>特定非営利活動法人おもしろ介護の会つくしんぼ</u>	<u>津市一色町 240</u>
<u>7</u>	<u>特別養護老人ホームみえ愛の里</u>	<u>津市雲出本郷町 2128</u>
<u>8</u>	<u>あそか介護予防デイサービスセンター</u>	<u>津市乙部 5-9</u>
<u>9</u>	<u>ニチイケアセンター津</u>	<u>津市下弁財町津興 244</u>
<u>10</u>	<u>倉本病院デイサービスセンター津デイ</u>	<u>津市下弁財町津興 3040</u>
<u>11</u>	<u>特定非営利活動法人 シルバーサービス憩いの江</u>	<u>津市海岸町 14 番 20 号</u>
<u>12</u>	<u>ケアパートナー株式会社 ケアパートナー津</u>	<u>津市江戸橋 2-109</u>
<u>13</u>	<u>梨花の里</u>	<u>津市香良洲町 6233 番地 4</u>
<u>14</u>	<u>特別養護老人ホーム フルハウス</u>	<u>津市香良洲町 1990</u>
<u>15</u>	<u>社会福祉法人青松園</u>	<u>津市高洲町 15-43</u>
<u>16</u>	<u>地域総合ケアサービスセンター第2通所介護センターシルバー ケアー豊壽園</u>	<u>津市高茶屋小森上野町 737</u>
<u>17</u>	<u>ニチイケアセンター八町</u>	<u>津市新町 2 丁目 8 番 12 号</u>
<u>18</u>	<u>津生協病院附属診療所</u>	<u>津市船頭町津興 3453</u>
<u>19</u>	<u>シルバータウン新町</u>	<u>津市南丸之内 222-21</u>
<u>20</u>	<u>若葉病院デイケア</u>	<u>津市南中央 28 番 13 号</u>
<u>21</u>	<u>特別養護老人ホーム 笑美の里</u>	<u>津市美杉町八知 729-1</u>
<u>22</u>	<u>憩いの江Ⅱ</u>	<u>津市末広町 5-45</u>
<u>23</u>	<u>愛ケア</u>	<u>津市柳山津興 3306</u>
<u>24</u>	<u>なごやかデイサービスセンター</u>	<u>津市柳山津興 3308</u>
<u>25</u>	<u>デイサービス・あこぎ苑</u>	<u>津市柳山津興 363-26</u>
<u>26</u>	<u>ひびき</u>	<u>津市安東町 2682</u>
<u>27</u>	<u>わが家千里</u>	<u>津市河芸町上野 3887-1</u>
<u>28</u>	<u>あすか</u>	<u>津市高茶屋 1-15-36</u>
<u>29</u>	<u>流れぼし 一番ぼし 北斗</u>	<u>津市美杉町八知 310</u>
<u>30</u>	<u>サンフラワーコテージ</u>	<u>津市木造町 1803</u>
<u>31</u>	<u>医療法人緑の風グループホーム くつろぎの家</u>	<u>津市河芸町東千里 13-2</u>
<u>32</u>	<u>グループホーム レモンの里</u>	<u>津市神納 418-1</u>
<u>33</u>	<u>ジョブパークみえ</u>	<u>津市阿漕町津興 205-2</u>
<u>34</u>	<u>グループホーム 潮風</u>	<u>津市阿漕町津興 214-2</u>
<u>35</u>	<u>安東苑</u>	<u>津市安東町 2004</u>
<u>36</u>	<u>かすみ園芸</u>	<u>津市安東町 2221</u>
<u>37</u>	<u>トライアングル</u>	<u>津市安東町 2476</u>
<u>38</u>	<u>安濃保育園</u>	<u>津市安濃町曾根 710-2</u>
<u>39</u>	<u>安濃幼稚園</u>	<u>津市安濃町内多 476</u>
<u>40</u>	<u>村主幼稚園</u>	<u>津市安濃町連部 91-5</u>
<u>41</u>	<u>グループホーム一志</u>	<u>津市一志町井生 220-1</u>
<u>42</u>	<u>高野保育園</u>	<u>津市一志町高野 1451</u>
<u>43</u>	<u>高岡幼稚園</u>	<u>津市一志町高野 1451</u>

No.	施設名	住所
44	介護老人保健施設 万葉の里	津市一志町高野 236-5
45	小渕病院	津市一志町高野 254-1
46	大井幼稚園	津市一志町大仰 304
47	川合保育園	津市一志町八太 1017-1
48	川合幼稚園	津市一志町八太 1164-1
49	高田保育園	津市一身田町 213-4
50	高田ケアハウス	津市一身田町 277
51	岩崎病院(医療法人思源会)	津市一身田町 333
52	高田幼稚園	津市一身田町 746
53	志登茂保育園	津市一身田平野 361-1
54	雲出保育園	津市雲出伊倉津町 1473-3
55	風の子藤水保育園	津市雲出島貫町 1735-5
56	雲出幼稚園	津市雲出本郷町 1165
57	津老人保健施設 アルカディア	津市乙部 11-5
58	医療法人倉本病院 倉本内科病院	津市下弁財町津興 3040 番地
59	医療法人緑の風老人保健施設 いこいの森	津市河芸町東千里 3-1
60	聖ヤコブ幼稚園	津市丸之内 34-16
61	吉田クリニック(医療法人社団壽康会) 医療法人社団壽康会 吉田クリニック	津市栗真中山町 79-5
62	北立誠幼稚園	津市江戸橋 1-76-2
63	三重大学医学部附属病院(国立大学法人)	津市江戸橋 2-174
64	浜っ子幼児園 (香良洲保育園、香良洲幼稚園)	津市香良洲町 5722
65	まっぼっくり作業所	津市香良洲町 5722
66	高齢者グループホーム あじさいの家	津市高洲町 1053
67	高齢者グループホーム 水仙の家	津市高洲町 1060
68	高洲保育園	津市高洲町 12-31
69	三重県視覚障害者支援センター	津市桜橋 2-131
70	南立誠幼稚園	津市桜橋 2-39
71	津市療育センター	津市桜橋 3-204
72	新町保育園	津市桜田町 7-1
73	乙部保育園	津市寿町 12-5
74	修成幼稚園	津市修成町 12-1
75	上浜保育園	津市上浜町 5-150
76	桃園幼稚園	津市新家町 873-1
77	さつき保育園	津市新町 1-8-13
78	新町幼稚園	津市新町 3-4-20
79	神戸幼稚園	津市神戸 332-1
80	医療法人 永井病院	津市西丸之内 29-29
81	津カトリック保育園	津市西丸之内 18-21
82	津生協病院(みえ医療福祉生活協同組合)	津市船頭町津興 1721
83	橋南保育園	津市船頭町津興 1691
84	相愛保育園	津市相生町 77
85	大門病院(医療法人社団雄飛会)	津市大門 1 - 3
86	中央保育園	津市中央 8-8
87	敬和幼稚園	津市中河原 445
88	藤水保育園	津市藤方 1531
89	藤水幼稚園	津市藤方 1627

No.	施設名	住所
90	清泉愛育園	津市南丸之内 8-61
91	清泉幼稚園	津市南丸之内 9-12
92	遠山病院(医療法人同心会)	津市南新町 17-22
93	津幼稚園	津市南新町 2-9
94	ぼだいじ保育園	津市南中央 10-18
95	安東幼稚園	津市納所町 234
96	ふたば幼稚園	津市白塚町 3647-1
97	ひかり保育園	津市半田 1442-1
98	八知保育園	津市美杉町八知 5516-1
99	武内病院(医療法人暁純会)	津市北丸之内 82
100	川井病院(医療法人(社団)十全会)	津市本町 26-11
101	サンフラワーガーデン	津市木造町 1824
102	グループホーム おたっしや長屋	津市野田 165
103	グループホーム なのはな	津市柳山津興 3306
104	津ファクトリー河辺	津市河辺町 44-1
105	ケアホームたんぽぽ	津市乙部 2154
106	グループホームたんぽぽ	津市津興 140-6
107	グループホームとのむら	津市殿村 1553
108	津医療生活協同組合あひる保育所	津市柳山津興 1535-34
109	津市障がい者相談支援センター	津市丸之内 27-10
110	津市ふれあい会館	津市本町 35-3
111	三重障害者職業センター	津市島崎町 327-1
112	三重大学教育学部附属特別支援学校	津市観音寺町 484
113	第二はなこま保育園	津市高茶屋小森上野町 778
114	デイサービスいきいきはうす	津市寿町 8-18
115	くりまのさと	津市栗真町屋町 1557
116	デイサービスクオーレ津新町	津市西丸之内 9-18
117	デイサービスクレイドル	津市白山町川口 3141
118	デイサービスセンター音色	津市観音寺町 64-7
119	デイサービスだんだん	津市一志町石橋 239-1
120	フラワーロード栄	津市栄町 4丁目 185-1
121	みどり津デイサービスセンター	津市高茶屋小森町 132-6
122	ゆり形成内科整形	津市柳山津興 3306
123	デイサービス・夢	津市柳山津興 363-26
124	デイリハセンターナゴミ	津市一志町片野 121 番地 9
125	かいま デイサービスセンター	津市西古河町 24 番 21 号
126	加藤医院	津市藤方 1590-1
127	第二フルハウス ショートステイセンター	津市香良洲町 3952 番地 1
128	第二岩崎病院	津市一身田町 3 8 7 番地
129	有料老人ホーム エルダー	津市西丸之内 25-33
130	有料老人ホーム ゆりの里	津市柳山津興 3307
131	有料老人ホーム 安心	津市下弁財町津興 3032
132	大園荘	津市大園町 4-29
133	ルミナスビレッジ曽根	津市安濃町曽根 833-6
134	ヴィーゲ	津市白山町川口 3141
135	いちしの里	津市一志町日置 46
136	高齢者専用賃貸住宅 虹	津市末広町 29-8

57 土砂災害の前兆現象（危機管理部）

土砂災害の種類	前兆現象	説明
土石流	近くで山崩れ、土石流が発生している	周辺の斜面や溪流は地形・地質や降水量がほぼ同じである場合がほとんどであり、近隣で崩落や土石流が発生している場合は、隣接する溪流でも土石流の発生する可能性が高い。
	立ち木の裂ける音や巨レキの流れる音が聞こえる	溪流の上流部で土石流が発生したために、巨レキがぶつかる音や立ち木の折れる音などが下流まで聞こえる現象。
	溪流の流水が急激に濁り出したり、流木などが混ざっている	溪流の上流部で土石流が発生し、土砂や倒木が溪流に流入、その後、流下してきたときに認められる現象。
	降雨が続いているにもかかわらず、水位が急激に現象し始める	溪流の上流で崩壊が発生し、河道を埋塞して天然ダムが形成され、溪流の水が貯留されたために認められる現象。天然ダム決壊により土石流が発生する可能性が高い。
	異様な山鳴りがする	溪流沿いの斜面内部の地下水の上昇による圧力の増加等に伴い、斜面内部の結合力が低下し、斜面全体が岩塊として変異（移動）して山鳴りが生じる減少。崩壊が起こり土石流発生につながる可能性が高い。
	異様なにおい（土臭い、ものの焼けるようなにおい、酸っぱいにおい、木のおい等）がする	溪流の上流で崩壊等がすでに発生し、巨レキ同士がぶつかり合うときのおいや崩壊土砂による土のおい、崩壊に伴って発生した流木のにおいなどが考えられる。
	溪流付近の斜面が崩れだしたり、落石などが発生している	溪流沿いの斜面が崩れやすくなっている。大規模な崩壊が発生した場合、土石流発生の引き金となる。
	溪流の水位が降雨量の減少にもかかわらず低下しない	溪流に新たな、または過度の地下水の供給が生じているときに認められる現象。土石流発生の引き金となる。
がけ崩れ	斜面に亀裂ができる	斜面内部の地下水位の上昇による圧力の増加等に伴い、斜面内部の結合力が低下し、斜面の弱い部分に沿って変異（亀裂）が生じる現象。崩壊に至る可能性が高い。
	小石が斜面からばらばらと落ち出す	斜面内部の地下水位の上昇による圧力の増加等に伴い、斜面内部の結合力が低下し、斜面の表層部の比較的弱い箇所から落石が生じる現象。崩壊に至る可能性が高い。
	斜面から異常な音、山鳴り、地鳴りが聞こえる	斜面内部の地下水位の上昇による圧力の増加等に伴い、斜面内部の結合力が低下し、斜面全体が岩塊として変異（移動）するとともに異常な音が発生する現象、崩壊に至る可能性が高い。
	斜面にはらみがみられる	斜面内部の地下水位の上昇による圧力の増加等に伴い、斜面内部の結合力が低下し、斜面に変異が生じる現象。崩壊に至る可能性が高い。
	普段澄んでいる湧水がにごってきた、水の吹き出しがみられる	地盤内部に新たな水道の形成または地下水量の増加による侵食量の増大のために認められる現象、斜面内部の空洞が拡大し、不安定化する。
	湧水の急激な増加、あるいは減少・枯渇が認められる	同上
地すべり	地鳴り	地すべりブロック（土塊）の急激な移動により、地鳴りが発生する現象。
	家鳴り	地すべりブロック（土塊）の急激な移動により、地盤の変形や移動ブロックの境界付近で変異が生じ、建物等の家鳴りが発生する現象。
	根の切れる音	地すべりブロック（土塊）の急激な移動により、すべり面沿いやブロック境界付近の根が切断され、その音が聞こえる現象。
	地面の振動	地すべりブロック（土塊）の急激な移動により、地面の振動が発生する現象。
	木の枝先の触れ合う音（風のないとき）	地すべりブロック（土塊）の急激な移動により、ブロック上の木々が揺れる現象。
	亀裂や段差の発生・拡大	地すべりブロック（土塊）の移動により、その周辺部で亀裂や段差が発生・拡大する現象。
	地表面の凹凸の発生	地すべりブロック（土塊）の移動により、その周辺部で凹凸が発生する現象。
	擁壁のクラックや押し出し	地すべりブロック（土塊）の移動により、移動ブロックの境界付近を通過している道路やトンネルにクラックが発生する現象。
	舗装道路やトンネルのクラック	地すべりブロック（土塊）の移動により、移動ブロックの境界付近を通過している道路やトンネルにクラックが発生する現象。
	電線の緩みや引っ張り	地すべりブロック（土塊）の移動により、移動ブロックと外部との間に変異が生じ、その地域に設置されている電柱間で電線の緩みや引っ張りが認められる現象。
	建物等の変異（戸の締まりが悪くなる。壁に隙間ができる）	地すべりブロック（土塊）の移動により、地盤の変形や移動ブロックの境界付近で変異が生じ、建物等の変形が発生する現象。
	橋等に異常を生じる	地すべりブロック（土塊）の移動により、移動ブロックの境界にある橋梁に変異を生じる現象。
	落石や小崩壊の発生	地すべり末端付近の斜面で、地すべりの急激な変動のため落石や小崩落が発生する現象。
	地下水の急激な変化（枯渇や急増）	地盤内部に新たな水道の形成または地下水量の増加による侵食量の増大のために認められる現象、斜面内部の空洞が拡大し、不安定化する。
	地下水の濁り	同上
	湧水の流量の変化（枯渇や急増）	同上
	湧水の濁りの発生	同上
	新しい湧水の発生	地すべりブロック内部の地下水位が急激に増加したため認められる現象。地すべり内部の水圧が上昇し、地すべりブロックを滑らす力（滑動力）が増大する。

58 災害救助法による救助の程度と期間（危機管理部）

「災害救助法による救助の程度・方法及び期間」早見表

援助の種類	対 象	費用の限度額	期 間	備 考
避難所の設置	災害により現に被害を受け、又は受けるおそれのある者	(基本額) 避難所設置費 1人1日当たり 300円以内 (加算額) 冬期(10月～3月) 別に定める額を加算 高齢者等の要援護者等を収容する「福祉避難所」を設置した場合、当該地域における通常の実費を支出でき、上記を越える額を加算できる。	災害発生の日から 7日以内	1 費用は、避難所の設置、維持及び管理のための賃金職員等雇上費、消耗器材費、建物等の使用謝金、借上費又は購入費、光熱水費並びに仮設便所等の設置費を含む。 2 避難に当たっての輸送費は別途計上。
応急仮設住宅の供与	住家が全壊、全焼又は流失し、居住する住家がない者であって、自らの資力では住宅を得ることができない者	1 1戸当たりの規模は平均29.7㎡を基準とする。 2 限度額1戸当たり2,387,000円以内 3 同一敷地内等に概ね50戸以上設置した場合は、集会等に利用するための施設を設置できる。(規模、費用は別に定めるところによる)	災害発生の日から 20日以内着工	1 平均1戸当たり29.7㎡、2,387,000円以内であればよい。 2 高齢者等の要援護者等を数人以上収容する「福祉仮設住宅」を応急仮設住宅として設置できる。 3 供与期間最高2年以内 4 民間賃貸住宅の借り上げによる設置も対象とする。
炊き出しその他による食品の給与	1 避難所に収容された者 2 全半壊(焼)、流出、床上浸水で炊事できない者	1人1日当たり 1,010円以内	災害発生の日から 7日以内	食料給与のための総経費を延給食日数で除した金額が限度額以内であればよい。 (1食は1/3日)
飲料水の供給	災害のため現に飲料水を得ることができない者(飲料水及び炊事のための水であること。)	当該地域における通常の実費	災害の発生の日から 7日以内	1 輸送費、人件費は別途計上

援助の種類	対 象	費用の限度額			期 間		備 考		
被服、寝具 その他生活必需品の給与又は貸与	全半壊（焼）、流失、床上浸水等により、生活上必要な被服、寝具その他生活必需品を喪失、又は毀損し、直ちに日常生活を営むことが困難な者	1 夏季（4月～9月） 冬季（10月～3月）の季別は災害発生の日をもって決定する。 2 下記の金額の範囲内			災害の発生の日から10日以内		1 備蓄物資の価格は年度当初の評価額 2 現物給付に限ること。		
		区 分		1人世帯	2人世帯	3人世帯	4人世帯	5人世帯	6人以上 1人増すごとに加算
		全壊全焼	夏	17,300	22,300	32,800	39,300	49,800	7,300
		流失	冬	28,600	37,000	51,600	60,400	75,900	10,400
半壊半焼	夏	5,600	7,600	11,400	13,800	17,500	2,400		
	床上浸水	冬	9,100	12,000	16,900	20,000	25,400	3,300	
医療	災害のため医療の途を失った者	1 救護班 使用した薬剤、治療材料、医療器具破損等の実費 2 病院又は診療所 国民健康保険診療報酬の額以内 3 施術者 協定料金の額以内			災害の発生の日から14日以内		患者等の移送費は、別途計上		
助産	災害発生の日以前又は以後7日以内に分べんした者であって、災害のため助産の途を失った者（出産のみならず、死産及び流産を含み現に助産を要する状態にある者）	1 救護班等 使用した衛生材料等の実費 2 助産師 慣行料金の100分の80以内の額			分べんした日から7日以内		妊婦等の移送費は、別途計上		
災害にかかった者の救出	災害のために現に生命、身体が危険な状態にある者又は生死不明な状態にある者	当該地域における通常の実費			災害発生の日から3日以内		1 期間内に生死が明らかにならない場合は、以後「死体の搜索」として取り扱う。 2 輸送費、人件費は、別途計上		
災害にかかった住宅の応急修理	災害のため住宅が半焼又は半壊し、自らの資力では応急修理をすることができない者又は大規模な補修を行わなければ居住することが困難である程度に住屋が半壊した者	居室、炊事場、便所等日常生活に必要最小限度の部分 1世帯当たり 520,000円以内			災害発生の日から1カ月以内				

援助の種類	対 象	費用の限度額	期 間	備 考
学用品の給与	住宅の全壊（焼）、流失、半壊（焼）又は床上浸水により学用品を喪失又は毀損し、就学上支障のある小学校児童（特別支援学校の小学部児童を含む）、中学校生徒（中等教育学校の前期課程及び特別支援学校の中学部生徒を含む）及び高等学校等生徒（高等学校（定時制の課程及び通信制の課程を含む）、中等教育学校の後期課程（定時制の課程及び通信制の課程を含む）、特別支援学校の高等部、高等専門学校、専修学校及び各種学校の生徒）	1 教科書及び教科書以外の教材で教育委員会の届出又はその承認を受けて使用している教材実費代 2 文房具及び通学用品は、次の金額以内 ・小学校児童 1人当たり 4,100 円 ・中学校生徒 1人当たり 4,400 円 ・高等学校生徒 1人当たり 4,800 円	災害発生の日から（教科書）1ヵ月以内（文房具及び通学用品）15日以内	1 備蓄物資は評価額 2 入進学時の場合は個々の実情に応じて支給する。
埋葬	災害の際死亡した者を対象にして実際に埋葬を実施する者に支給	・大人（12 歳以上） 1 体当たり 201,000 円以内 ・小人（12 歳未満） 1 体当たり 160,800 円以内	災害発生の日から 10 日以内	災害発生の日以前に死亡した者であっても対象となる。
死体の搜索	災害により現に行方不明の状態にあり、かつ、四囲の事情により既に死亡していると推定される者	当該地域における通常の実費	災害発生の日から 10 日以内	1 輸送費、人件費は、別途計上 2 災害発生後 3 日を経過したものは一応死亡した者と推定している。
死体の処理	災害の際死亡した者について、死体に関する処理（埋葬を除く。）を行う。	1 救護班（洗浄、消毒等） 1 体当たり 3,300 円以内（一時保存） 死体一時収容のための既存建物借上費 通常の実費 既存の建物以外 1 体当たり 5,000 円以内 2 救護班以外 当該地域の慣行料金	災害発生の日から 10 日以内	1 輸送費、人件費は、別途計上 2 検案は原則として救護班。救護班によることができない場合は当該地域の慣行料金 3 死体の一時保存にドライアイスの購入費等が必要な場合は当該地域における通常の実費を加算できる。

援助の種類	対 象	費用の限度額	期 間	備 考
障害物の除去	災害によって居室、炊事場、玄関等に障害物（土石、竹木等）が運びこまれているため一時的に居住できない状態にあり、かつ自らの資力では当該障害物を除去することのできない者	1 世帯当り 134,200 円以内	災害発生の日から 10 日以内	
応急救助のための輸送費及び賃金職員等雇上費	1 被災者の避難 2 医療及び助産 3 被災者の救出 4 飲料水の供給 5 死体の搜索 6 死体の処理 7 救済用物資の整理配分	当該地域における 通常の実費	救助の実施が認められる期間以内	

援助の種類	範 囲	費用の限度額	期 間	備 考
実費弁償	災害救助法施行令第 10 条第 1 号から第 4 号までに規定する者	1 人 1 日当たり 医師、歯科医師 19,300 円以内 薬剤師等 16,800 円以内 保健師、助産師、看護師 14,800 円以内 救急救命士 14,600 円以内 土木技術者、建築技術者 16,700 円以内 大工 16,400 円以内 左官 16,100 円以内 とび職 17,200 円以内	救助の実施が認められる期間以内	時間外勤務手当及び旅費は別途に定める額

※この基準によっては救助の適切な実施が困難な場合には、知事は、厚生労働大臣に協議し、その同意を得た上で、救助の程度、方法及び期間を定めることができる。

59 激甚災害に係る財政援助措置の対象一覧表（政策財務部）

1 公共土木施設災害復旧事業等に関する特別の財政援助

(1) 公共土木施設復旧事業

公共土木施設災害復旧事業費国庫負担法の規定の適用を受ける公共土木施設の災害復旧事業

(2) 公共土木施設復旧事業関連事業

前号の公共土木施設災害復旧事業のみでは再度災害の防止に十分な効果が期待できないと認められるため、これと合併施行する公共土木施設災害復旧事業費国庫負担法施行令第1条各号の施設の新設又は改良に関する事業で、国の負担割合が2/3未満のもの。（道路、砂防を除く）

(3) 公立学校施設災害復旧事業

公立学校施設災害復旧費国庫負担法の規定の適用を受ける公立学校の施設の災害復旧事業

(4) 公営住宅災害復旧事業

公営住宅法(昭和26年法律第193号)第8条第3項の規定の適用を受ける公営住宅、及び同施設の建設又は補修に関する事業

(5) 生活保護施設災害復旧事業

生活保護法第40条(昭和25年法律第144号)(地方公共団体が設置するもの)又は第41条(社会福祉法人又は日赤が設置するもの)の規定により設置された保護施設の災害復旧事業

(6) 児童福祉法(昭和22年法律第164号)第35条第2項から第4項までの規定により設置された児童福祉施設の災害復旧事業

(7) 老人福祉施設災害復旧事業

老人福祉法(昭和38年法律第133号)第15条の規定により設置された養護老人ホーム及び特別擁護老人ホームの災害復旧事業

(8) 身体障害者更生援護施設災害復旧事業

身体障害者福祉法(昭和24年法律第283号)第27条第2項又は第3項の規定により、県又は市町村が設置した身体障害者更生援護施設災害復旧事業

(9) 知的障害者援護施設災害復旧事業

知的障害者福祉法(昭和35年法律第37号)第19条の規定により県又は市町村が設置した知的障害者援護施設の災害復旧事業

(10) 婦人保護施設災害復旧事業

売春防止法(昭和31年法律第118号)第36条の規定により県が設置した婦人保健施設の災害復旧事業

(11) 堆積土砂排除事業

ア 公共施設の区域内の排除事業

激甚災害に伴い公共施設の区域内に堆積した激甚法(政令)の定めた程度に達する異常に多量の泥土、砂礫、岩石、樹木等の排除事業で地方公共団体又はその機関が施行するものとする。

イ 公共施設の区域外の排除事業

激甚災害に伴い発生した堆積土砂で、市町村長が指定した場所に集積されたもの又は市町村長が、これを放置することが公益上重大な支障があると認めたものについて、市町村が行う排除事

業

(12) たん水排除事業

激甚災害の発生に伴う破堤又は溢流により浸水した一団の区域について浸水面積が、引き続き 1 週間以上にわたり 30 ヘクタール以上に達するものの排除事業で地方公共団体が施行するもの。

2 農林水産業に関する特別の助成

(1) 農林水産の災害復旧に係る補助の特別措置

この特別措置は、その年に発生した激甚災害に係る災害復旧事業及び災害関連事業に要する経費の額から、災害復旧事業について、農林水産業施設災害復旧事業費国庫補助の暫定措置に関する法律(以下「暫定措置」という。)第 3 条第 1 項の規定により補助する額、関連事業については通常補助する額を、それぞれ控除した額に対して一定の区分に従い、超過累進率によりかさ上げを行い措置する。

(2) 農林水産業共同利用施設災害復旧事業の補助の特例

激甚災害を受けた共同利用施設の災害復旧について暫定措置法の特例を定め、1 か所の工事費用が政令で指定される地域内の施設について 1 か所の工事費用を 13 万円に引き下げて補助対象の範囲を拡大する。

(3) 開拓者等の施設の災害復旧事業に対する補助

(4) 天災による被害農林漁業者等に対する資金の融通に関する暫定措置法(昭和 25 年法律第 169 号)(以下「天災融資法」という。)第 2 条第 1 項の規定による天災が激甚災害として指定された場合、次の 2 点の特別措置を行う。

ア 天災融資法の対象となる経営資金の貸与限度額を 250 万円に、政令で定める資金として貸し付けられる場合の貸付限度額について 600 万円に引き上げ、償還期間を政令で定める経営資金については 7 年とする。

イ 政令で定める地域において被害を受けた農業協同組合等又は農業協同組合連合会に対する天災融資法の対象となる事業運営資金の貸付限度額を引き上げる。

(5) 森林組合等の行う堆積土砂の排除事業に対する補助

(6) 土地改良区等の行う湛水排除事業に対する補助

3 中小企業に関する特別助成

(1) 中小企業信用保険法(昭和 25 年法律第 264 号)による災害関係保証の特別措置

ア 激甚災害につき災害救助法が適用された地域内に事業所を有し、かつ、激甚災害を受けた中小企業者、事業協同組合等の再建資金の借入に関する保証を別枠として設ける。

イ 災害関係保証の保険についてのてん補率を 100 分の 70 から 100 分の 80 まで引き上げる。

(2) 中小企業近代化資金等助成法による貸付金の償還期間の特例

激甚災害を受けた中小企業者に対し、激甚災害を受ける以前において中小企業近代化資金等助成法によって貸し付けた貸付金について、県は償還期間を 2 年以内において延長することができる。

(3) 事業協同組合等の施設の災害復旧事業に対する補助

(4) 中小企業者に対する資金の融通に関する特例

商工組合中央金庫の激甚災害を受けた者に対して再建資金を貸し付ける。また、中小企業金融公

庫及び国民金融公庫においても低利融資を行う。

4 その他の財政援助及び助成

- (1) 公立社会教育施設災害復旧事業に対する補助事業の対象となるものは、「激甚災害に対処するための特別の財政援助等に関する法律」第3条第1項の特定地方公共団体が設置する公民館、図書館、少年自然の家、同和対策集会所、体育館、運動場、水泳プール、その他文部科学大臣が財務大臣と協議して定める施設で、その災害の復旧に要する経費の額が一の公立社会教育施設ごとに20万円以上が対象となる。
- (2) 私立学校施設災害復旧事業に対する補助
激甚災害を受けた私立の学校の建物等の復旧に要する一つの学校の工事費の額を、その学校の幼児・児童・生徒又は学生の数で除して得た額が750万円以上で、1つの学校について、幼稚園は60万円以上、盲学校、聾学校及び養護学校は90万円以上、小、中学校は150万円以上、高等学校は210万円以上、短大は240万円以上、大学は300万円以上の場合である。
- (3) 日本私学振興財団の業務の特例
- (4) 市町村が施行する伝染病予防事業に関する特例
- (5) 母子福祉資金に関する国の貸付の特例
国は、指定地方公共団体である県が、被災者に対する母子福祉資金の貸付金の財源として特別会計に繰り入れた3倍に相当する金額を、県に対して貸し付ける。
- (6) 水防資機材費の補助の特例
次のいずれかの地域で、国土交通大臣が告示する地域に補助される。
ア 県に対して補助する場合は、激甚災害に関し、県が水防のため使用した資材の取得に要した費用が、100万円を越える県の区域
イ 水防管理団体に対しては、激甚災害に関し、当該水防管理団体が水防のため使用した資材の取得に要した費用が、20万円をこえる水防管理団体の区域。なお、補助率は2/3である。
- (7) リ災者公営住宅建設資金の特例
- (8) 産業労働者住宅建設資金の特例
- (9) 公共土木施設、公立学校施設、農地農業用施設及び小災害復旧事業に対する特別の財政援助
- (10) 雇用保険法第10条に規定する雇用保険の被保険者に対する失業等給付金の支給

60 応援要請の種別、要請に必要な付記事項、経費負担等

(危機管理部、総務部、水道局、消防本部)

	要請の種別	要請に伴う付記事項	経費負担
応援・応急措置	1 県への応援要請 (災害対策基本法第 68 条)	(1) 災害の状況 (2) 応援(応急措置の実施)を要請する理由 (3) 応援を希望する物資、資材、機械、器具等の品名及び数量 (4) 応援(応急措置の実施)を必要とする場所	要請者
	2 他の市町村への応援要請 〔災害対策基本法第 67 条 三重県市町村災害応援協定 三重県水道災害広域応援協定〕	(1) 災害の状況 (2) 応援(応急措置の実施)を要請する理由 (3) 応援を希望する物資、資材、機械、器具等の品名及び数量 (4) 応援(応急措置の実施)を必要とする場所 (5) 応援を必要とする活動内容(必要とする応急措置内容) (6) その他必要な事項	要請者
	3 他の消防機関への要請 〔三重県内消防相互応援協定 高速自動車国道関・伊勢線消防相互応援協定〕	(1) 災害の状況 (2) 人的、物的被害状況 (3) 気象、地形、市街地、進入経路状況 (4) 応援希望部隊名 (5) 他の応援要請状況 (6) その他必要な事項	人件費等の経常経費及び公務災害補償費は応援市町村の負担とし、これ以外の経費については要請市町村等の負担とします。
	4 緊急消防援助隊の要請 (消防組織法第 24 条の 3)	(1) 災害の状況 (2) 応援(応急措置の実施)を要請する理由 (3) 応援を希望する物資、設備等の種類及び数量 (4) 応援(応急措置の実施)を必要とする場所 (5) 応援を必要とする活動内容(必要とする応急措置等) (6) その他必要な事項	国の指示を受けて出動した場合の人員費等については政令に従い国が負担します。 それ以外の出動の場合は、公務災害補償費に要する費用等を除き要請者が負担します。
	5 防災ヘリコプターの要請 (三重県防災ヘリコプター応援協定)	(1) 災害の種別 (2) 災害発生の日時、場所及び被害の状況 (3) 災害発生現場の気象状況 (4) 災害現場の最高指揮者の職、氏名及び連絡方法 (5) 飛行場以外の離着陸の所在地及び地上支援体制 (6) 応援に要する資機材の品目及び数量 (7) その他必要な事項	応援者
職員の派遣・幹旋	6 県への指定地方行政機関または他自治体の職員の派遣の幹旋要請 〔災害対策基本法第 29 条 地方自治法第 252 条の 17〕	(1) 派遣の幹旋を求める理由 (2) 派遣の幹旋を求める職員の職種別人員数 (3) 派遣を必要とする期間 (4) 派遣される職員の給与その他の勤務条件	他自治体から派遣を受けた場合は災害対策基本法施行令第 18 条に基づく所定の方法による。指定公共機関等から派遣を受けた場合は、各計画に定めるもののほかはその都度定めたもの、あるいは事前に相互に協議して定めた方法に従うこととします。

61 災害救助法の適用基準（危機管理部）

[災害救助法の適用基準]

指標となる被害項目	滅失世帯数	該当条項
(1)市内の住家が滅失した世帯の数	市 100 世帯以上	第1条第1項 第1号
(2)県内の住家が滅失した世帯の数 かつ市内の住家が滅失した世帯の数	県 1,500 世帯以上 かつ 市 50 世帯以上	第1条第1項 第2号
(3)県内の住家が滅失した世帯の数	県 7,000 世帯以上	第1条第1項 第3号
(4)災害が隔絶した地域で発生したものである等被災者の救護が著しく困難とする特別の事情がある場合	市の被害状況が特に救助を必要とする状態にあると認められるとき（注1）	第1条第1項 第3号
(5)多数の者が生命又は身体に危害を受け又は受ける恐れがある場合	（知事が厚生労働大臣と事前協議を行う必要がある）	第1条第1項 第4号

（注1）については、知事が厚生労働大臣と事前協議を行う必要があります。

住家の滅失等の算定

住家が滅失した世帯の数の算定にあたり、全壊、全焼、流失等住家が滅失した世帯は、生活を一にする実際の生活単位をもって1世帯としますが、住家が半壊又は半焼した世帯は2世帯をもって、住家が床上浸水、土砂のたい積等により一時的に居住することができない状態となった世帯は3世帯をもってそれぞれ住家が滅失した一の世帯とみなします。

62 被害状況報告基準（危機管理部）

被害項目			報 告 基 準
人 的 被 害	死 者	当該災害が原因で死亡し、死体を確認したもの、又は死体を確認することができないが死亡したことが確実な者とする。	
	行方不明	当該災害が原因で所在不明となり、かつ、死亡の疑いのある者とする。	
	負傷者 (重傷者) (軽傷者)	災害のため負傷し、医師の治療を受け、又は受ける必要のある者のうち、「重傷者」とは、1ヶ月以上の治療を要する見込みの者とし、「軽傷者」とは、1ヶ月未満で治療できる見込みの者。なお、重軽傷者の別が把握できない場合は、とりあえず負傷者として報告する。	
住 家 の 被 害	住 家	現実にその建物を居住のために使用しているものをいい、社会通念上の住家であるかを問わない。	
	世 帯	生計を一にしている実際の生活単位をいう。	
	全 壊 (全 焼)	住家がその居住するための基本的機能を喪失したもの、すなわち、住家全部が倒壊、流失、埋没、焼失したもの、又は住家の損壊が著しく、補修により元通りに再利用することが困難なもので、具体的に住家の損壊、焼失若しくは流失した部分の床面積がその住家の延床面積の70%以上に達した程度のもの、又は住家の主要な構成要素の経済的被害を住家全体に占める損害割合で表し、その住家の損害割合が50%以上に達した程度のものとする。	
	半 壊 (半 焼)	住家がその居住のための基本的機能の一部を滅失したもの、すなわち、住家の損壊が著しいが、補修すれば元通りに再利用できる程度のもので、具体的には損壊部分が、その住家の延床面積の20%以上70%未満のもの、又は住家の主要な構成要素の経済的被害を住家全体に占める損害割合で表し、その住家の損害割合が20%以上50%未満のもの。	
	一部破損	住家の損壊程度が半壊に至らないもの。ただし、窓ガラス2～3枚割れた程度のもは除く。	
	床上浸水	全壊及び半壊に該当しない場合であって、浸水がその住家の床上に達した程度のもの、又は土砂、竹木等のたい積等により一時的に居住することができない状態となったもの。	
	床下浸水	床上浸水にいたらない程度に浸水したもの。	
	非住家の被害	非住家(住家以外の建物)のうち全壊、半壊程度の被害を受けたもの。なお、官公署、学校、病院、公民館、神社仏閣等は非住家とする。ただし、これらの施設に常時、人が居住している場合には、当該部分は住家とする。「公共建物」とは、例えば、役場庁舎、公民館、公立保育園等の公用、又は公共の用に供する建物とする。「その他」とは、公共建物以外の倉庫、土蔵、車庫等の建物とする。	
そ の 他 被 害	田畑被害	流失埋没	耕土が流失し、又は砂利等のたい積のため耕作が不能となったもの。
		冠水	植付け作物の先端が見えなくなる程度に水につかったもの。
	文教施設	小学校、中学校、高等学校、大学、高等専門学校、盲学校、聾学校、養護学校及び幼稚園における教育に供する施設をいう。	
	道 路	「道路」とは、道路法第2条第1項に規定する道路のうち、橋りょうを除いたものとする。「道路決壊」とは、高速自動車道、一般国道、都道府県及び市町村道の一部が損壊し、車両の通行が不能となった程度の被害をいう。	
	橋りょう	「橋りょう」とは、道路を連結するために河川、運河等の上に架設された橋とする。「橋りょう流失」とは、橋りょうの一部又は全部が流失し、車両の通行が不能となった程度の被害をいう。	
	河 川	「河川」とは、河川法（昭和39年法律第167号）が適用され、若しくは準用される河川若しくはその他の河川又はこれらのものの維持管理上必要な堤防、護岸、水制、床止その他の施設若しくは沿岸を保全するために防護することを必要とする河岸とする。「堤防決壊」とは、河川法にいう1級河川及び2級河川の堤防、あるいはため池の堤防が決壊し、復旧工事を要する程度の被害をいう。	

被害項目		報 告 基 準
	砂 防	「砂防」とは、砂防法第 1 条に規定する砂防施設及び同法第 3 条の規定によって同法が準用される砂防のための施設又は同法第 3 条の 2 の規定によって同法が準用される天然の河岸とする。
	清掃施設	「清掃施設」とは、ごみ処理及びし尿処理施設とする。
	鉄 道	「鉄道不通」とは、汽車、電車等の運行が不能になった程度の被害とする。
	電 話	「電話」とは、通信不能になった一般回線数のうち最大時の回線数をいう。
	電 気	「電気」とは、停電した戸数のうち最大時の戸数をいう。
	水 道	「水道」とは、上水道又は簡易水道で断水している戸数のうち最大時の戸数をいう。
	ガ ス	「ガス」とは、一般ガス事業又は簡易ガス事業で供給停止となっている戸数のうち最大時の戸数をいう。
り 災 者	ブロック塀	「ブロック塀」とは、倒壊したブロック塀又は石塀の箇所数をいう。
	り災世帯	「り災世帯」とは、災害により住家が全壊、半壊及び床上浸水の被害を受け、通常の生活を維持できなくなった生計を一にしている世帯とする。例えば、寄宿舍、下宿、その他これに類する施設に宿泊するもので共同生活を営んでいるものについては、これを一世帯として扱い、又は同一家屋の親子、夫婦であっても、生活が別であれば分けて扱うものとする。
	り 災 者	「り災者」とは、り災世帯の構成員とする。

注 1：住家被害戸数については「独立して家庭生活を営むことができるように建築された建物、又は完全に区画された建物の一部」を戸の単位として、算定するものとする。

注 2：損壊とは、住家が被災により損傷、劣化、傾斜等何らかの変形を生じることにより、補修しなければ元の機能を復元し得ない状況に至ったものをいう。

注 3：主要な構成要素とは、住家の構成要素のうち造作等を除いたものであって、住家の一部として固定された設備を含む。

63 被害状況報告様式（別表1）（危機管理部）

〔災害概況速報〕

報告日時	
市町村名	
報告者	

災害名 (第 報)

災害の概況	発生場所			発生日時	月 日 時 分					
被害の状況	死傷者	死者	人	不明	人	住家	全壊	棟	一部損壊	棟
		負傷者	人	計	人		半壊	棟	床上浸水	棟
応急対策の状況										

64 被害状況報告様式（別表2）（危機管理部）

〔被害状況速報〕

都道府県			区 分				被 害	
災害名 報告番号		災 害 名 第 報 (月 日 時 現在)		田	流失・埋没	ha		
					冠水	ha		
					畑	流失・埋没	ha	
						冠水	ha	
報 告 者				そ の 他	文教施設	箇所		
					病院	箇所		
区 分		被 害			道路	箇所		
人的被害	死者		人			橋りょう	箇所	
	行方不明者		人			河川	箇所	
	負傷者	重傷	人			港湾	箇所	
		軽傷	人			砂防	箇所	
住 家 被 害	全 壊		棟			清掃施設	箇所	
			世帯			崖くずれ	箇所	
			人			鉄道不通	箇所	
	半 壊		棟			被害船舶	隻	
			世帯			水道	戸	
			人			電話	回線	
	一 部 破 損		棟			電気	戸	
			世帯			ガス	戸	
			人			ブロック塀等	箇所	
	床 上 浸 水		棟					
			世帯					
			人					
	床 下 浸 水		棟			り 災 世 帯 数	世帯	
			世帯		り 災 者 数	人		
			人					
	非住家	公 共 建 物		棟		火災発生	建 物	件
そ の 他		棟		危 険 物	件			
				そ の 他	件			

区 分		被 害		災害対策本部等の 設置状況	都道府県			
公立文教施設		千円						
農林水産業施設		千円						
公共土木施設		千円						
その他公共施設		千円						
小 計		千円						
公共施設被害市町村数		千円						
そ の 他	農業被害	千円		災害救助法 摘要市町村名	市 町 村			
	林業被害	千円						
	畜産被害	千円						
	水産被害	千円						
	商工被害	千円						
	その他	千円		計		団体		
被害総額		千円		消防職員出動延人数		人		
				消防団員出動延人数		人		
備 考	災害発生場所							
	災害発生年月日							
	災害の種類概況							
	応急対策の状況							
	・ 消防、水防、救急・救助等消防機関の活動状況							
	・ 避難の勧告・指示の状況							
	・ 避難所の設置状況							
・ 他の地方公共団体への応援要請、応援活動の状況								
・ 自衛隊の派遣要請、出動状況								

※ 被害額は省略することができるものとする。

65 被害状況報告様式（別表3）（危機管理部）

被害速報送受信票

人的被害の状況

発生（覚知）日時	発生場所	原因	年齢 性別	状況	氏名 職業	住所

住家等被害の状況

発生（覚知）日時	発生場所	原因	種別 その他	棟数	世帯数	人数	状況

避難の状況

発生（覚知）日時	発生地区	発令等	避難場所	世帯数	人数	ピーク時		解除日時
						世帯数	人数	

市町村道路通行止めの状況

発生（覚知）日時	路線名称	通行止めの区間	解除見込み日時	原因	摘要

道路情報

発生（覚知）日時	番号	道路管理者 路線名	箇所名 （規制区間）	規制原因 規制内容	規制（災害） 解除見込日時	迂回路有無 迂回路線名	摘要

交通機関の状況

発生（覚知）日時	名 称	運休区間	復旧見込日時	原 因	摘 要

地すべり・山（崖）崩れの状況

発生（覚知）日時	発生場所	状 況	人的（家屋）被害の有無	摘 要

ライフラインの状況

発生（覚知）日時	名 称	発生地域	原 因	戸数	状 況	復旧 見込時間	摘 要

水道被害の状況

発生（覚知）日時	発生地域	原 因	戸数	状 況	復旧 見込時間	摘 要

火災の状況

発生（覚知）日時	発生地域	火 災 の 状 況	火災件数	摘 要

船 舶 の 状 況

発生（覚知）日時	発生場所	原因	船舶名	沈没	流出	破損	摘 要

田 畑 の 状 況

発生（覚知）日時	発生場所	田 (ha)		畑 (ha)		原 因	摘 要
		流埋	冠水	流埋	冠水		

そ の 他 の 状 況

発生（覚知）日時	名 称	発生場所	原 因	状 況	摘 要

66 緊急輸送道路（建設部）



緊急輸送道路（津管内）

三重県緊急輸送道路ネットワーク計画（平成 22 年 3 月三重県緊急輸送道路ネットワーク計画等策定協議会作成）より抜粋

緊急輸送道路	道路種別	路線番号	路線名	区間		連絡路線（拠点）名	
				起 点	終 点	起 点	終 点
第一次	一般国道 （国管理）	23	一般国道 23 号	木曽崎町川先	伊勢市宇治浦田町	愛知県境	（主）伊勢磯部線
第一次	一般国道 （国管理）	23	一般国道 23 号（中勢 BP）	津市大里窪田町	津市納所町	（主）津関線	（主）津芸濃大山田線
第一次	一般国道 （県管理）	165	一般国道 165 号	名張市安部田	津市雲出本郷町	奈良県境	一般国道 23 号
第一次	主要地方道	10	津関線	津市広明町	津市芸濃町楠原	一般国道 23 号	名阪国道
第一次	主要地方道	42	津芸濃大山田線	津市丸之内	津市一色町	一般国道 23 号	伊勢自動車道
第一次	一般県道	114	上浜高茶屋久居線	津市上浜町	津市上浜町	一般国道 23 号	三重県津庁舎
第一次	一般県道	114	上浜高茶屋久居線	津市高茶屋小森町	津市久居新町	一般国道 165 号	陸上自衛隊久居駐屯地
第二次	一般国道 （国管理）	23	一般国道 23 号（中勢 BP）	津市納所町	津市野田	（主）津芸濃大山田線	一般国道 163 号
第二次	一般国道 （県管理）	163	一般国道 163 号	津市美里町三郷	津市野田	津市美里総合支所	一般国道 23 号中勢 BP
第二次	主要地方道	15	久居美杉線	津市久居射場町	津市美杉町八知	一般国道 165 号	津市美杉総合支所
第二次	主要地方道	24	松阪久居線	津市久居新町	津市久居万町	（一）上浜高茶屋久居線	（主）久居美杉線
第二次	主要地方道	42	津芸濃大山田線	津市一色町	津市安濃町曾根	伊勢自動車道	（一）草生曾根線
第二次	主要地方道	55	久居河芸線	津市久居明神町	津市久居明神町	一般国道 165 号	津市消防本部
第二次	主要地方道	67	一志嬉野線	津市一志町小山	津市一志町小山	（一）天花寺一志嬉野インター線	伊勢自動車道
第二次	一般県道	145	天花寺一志嬉野インター線	松阪市嬉野天花寺町	津市一志町小山	（主）松阪一志線	（主）一志嬉野線
第二次	一般県道	575	香良洲公園島貫線	津市香良洲町	津市雲出島貫町	津市香良洲総合支所	一般国道 23 号
第二次	一般県道	653	草生曾根線	津市安濃町東観音寺	津市安濃町曾根	津市安濃総合支所	（主）津芸濃大山田線
第二次	一般県道	664	垣内御城線	津市白山町川口	津市白山町川口	（主）久居美杉線	津市白山総合支所
第二次	一般県道	754	津香良洲線	津市雲出本郷町	津市雲出伊倉津町	一般国道 23 号	市道久居伊倉津線
第二次	一般県道	776	久居停車場津線	津市久居新町	津市久居新町	（一）上浜高茶屋久居線	一般国道 165 号
第二次	市町道		津駅見当山線	津市広明町	津市広明町	（主）津関線	三重河川国道事務所
第二次	市町道		栄町観音寺町線	津市栄町	津市栄町	一般国道 23 号	三重県警察本部
第二次	市町道		西丸之内第 1 号線	津市丸之内	津市丸之内	一般国道 23 号	津警察署
第二次	市町道		久居伊倉津線	津市雲出伊倉津町	津市雲出伊倉津町	（一）津香良洲線	臨港道路・伊倉津 1 号線
第二次	市町道		寺町元町線	津市久居寺町	津市久居東鷹跡町	（主）松阪久居線	津市久居総合支所

緊急輸送道路	道路種別	路線番号	路線名	区間		連絡路線（拠点）名	
				起 点	終 点	起 点	終 点
第二次	市町道		中瀬北黒田線	津市河芸町中瀬	津市河芸町浜田	一般国道 23 号	市道一色浜田線
第二次	市町道		一色浜田線	津市河芸町浜田	津市河芸町浜田	市道中瀬北黒田線	津市河芸総合支所
第二次	市町道		棕本安西線	津市芸濃町棕本	津市芸濃町棕本	（主）津関線	津市芸濃総合支所
第二次	市町道		三郷榎木原線	津市美里町三郷	津市美里町三郷	一般国道 163 号	津市美里総合支所
第二次	その他道路		臨港道路・伊倉津 1 号線（津松阪港）	津市雲出鋼管町	津市雲出鋼管町	市道久居伊倉津線	伊勢湾ヘリポート
第三次	一般国道（国管理）	23	一般国道 23 号（中勢 BP）	津市大里窪田町	津市河芸町南黒田	（主）津関線	市道サイエンスシティ中央線
第三次	一般国道（県管理）	163	一般国道 163 号	伊賀市平田	津市美里町三郷	伊賀市大山田支所	津市美里総合支所
第三次	一般国道（県管理）	163	一般国道 163 号	津市野田	津市丸之内	一般国道 23 号中勢 BP	一般国道 23 号
第三次	主要地方道	10	津関線	津市芸濃町楠原	亀山市関町木崎	名阪国道	一般国道 1 号
第三次	主要地方道	15	久居美杉線	津市美杉町八知	津市美杉町奥津	津市美杉総合支所	一般国道 368 号
第三次	主要地方道	19	津停車場線	津市羽所町	津市栄町	津駅	一般国道 23 号
第三次	主要地方道	28	亀山白山線	津市白山町佐田	津市白山町中ノ村	市道佐田停車場線	一般国道 165 号
第三次	一般県道	410	草生窪田津線	津市栗真中山町	津市栗真中山町	津市北部運動公園	一般国道 23 号
第三次	一般県道	653	草生曾根線	津市安濃町草生	津市安濃町東観音寺	市道グリーンロード線	津市安濃総合支所
第三次	一般県道	657	家所阿漕停車場線	津市片田志袋町	津市片田志袋町	津市西部運動公園	一般国道 163 号
第三次	市町道		東千里千里ヶ丘線	津市河芸町東千里	津市河芸町久知野	一般国道 23 号	千里ヶ丘自然公園
第三次	市町道		新上野浜田線	津市河芸町上野	津市河芸町一色	一般国道 23 号	本城山青少年公園
第三次	市町道		サイエンスシティ中央線	津市河芸町南黒田	津市あのかつ台	一般国道 23 号中勢 BP	中勢グリーンパーク
第三次	市町道		津駅見当山線	津市広明町	津市一身田上津部田	三重河川国道事務所	市道大谷町西第 3 号線
第三次	市町道		大谷町西第 3 号線	津市一身田上津部田	津市一身田上津部田	市道津駅見当山線	県立津東高等学校
第三次	市町道		北河路橋安東小学校線	津市北河路町	津市納所町	メッセウイングみえ	（主）津芸濃大山田線
第三次	市町道		グリーンロード線	津市芸濃町棕本	津市美里町足坂	（主）津関線	一般国道 163 号
第三次	市町道		本町西鷹跡町線	津市久居西鷹跡町	津市久居西鷹跡町	（主）久居美杉線	津市久居グラウンド
第三次	市町道		羽野 19 号線	津市久居戸木町	津市久居戸木町	市道羽野 20 号線	津市久居中央スポーツ公園
第三次	市町道		羽野 20 号線	津市久居戸木町	津市久居戸木町	一般国道 165 号	市道羽野 19 号線
第三次	市町道		佐田停車場線	津市白山町佐田	津市白山町佐田	榊原温泉口駅	（主）亀山白山線

67 災害対策関係機関一覧表（危機管理部）

機 関 名	所 在 地	電 話
【国の機関及び指定地方行政機関等】		
内閣府	東京都千代田区霞ヶ関 1 丁目 2 番 2 号	03-5253-2111
総務省	東京都千代田区霞ヶ関 2 丁目 1 番 2 号	03-5253-5111
文部科学省	東京都千代田区霞ヶ関 3 丁目 2 番 2 号	03-3581-4211
国土交通省	東京都千代田区霞ヶ関 2 丁目 1 番 3 号	03-3580-4311
厚生労働省	東京都千代田区霞ヶ関 1 丁目 2 番 2 号	03-5253-1111
農林水産省	東京都千代田区霞ヶ関 1 丁目 2 番 1 号	03-3502-8111
消防庁	東京都千代田区霞ヶ関 2 丁目 1 番 2 号	03-5253-7527
財務省東海財務局津財務事務所	津市桜橋 2 丁目 129 番地	059-225-7221
東海農政局三重農政事務所	津市広明町 415 番地の 1	059-228-3151
四日市海上保安部	四日市市千歳町 5-1	059-357-0118
津地方气象台	津市島崎町 327 番地の 2	059-228-6818
三重労働局	津市島崎町 327 番地の 2	059-226-2107
中部地方整備局三重河川国道事務所	津市広明町 297 番地	059-229-2211
【指定公共機関】		
西日本電信電話株式会社三重支店	津市丸之内 28 番 38 号	059-223-9330
日本銀行名古屋支店	名古屋市中区錦 2-1-1	052-222-2000
日本赤十字社三重県支部	津市栄町 1 丁目 891 番地	059-227-4145
日本放送協会津放送局	津市丸之内養正町 4 番 8 号	059-229-3010
中日本高速道路株式会社	名古屋市中区錦 2-18-19	052-222-1881
東海旅客鉄道株式会社	名古屋市中村区名駅 1 丁目 3 番 4 号	052-564-2396
東海旅客鉄道株式会社津駅	津市羽所町 1191-1	059-228-2009
日本貨物鉄道株式会社東海支社	愛知県稲沢市駅前 1 丁目 9 番 3 号	0587-24-3709
中部電力株式会社津営業所	津市丸之内 2 番 21 号	059-246-6712
郵便事業株式会社津支店	津市中央 1 番 1 号	059-228-2470
郵便局株式会社東海支社	愛知県名古屋市中区丸の内 3 丁目 2 番 5 号	052-963-6202
東邦ガス株式会社三重センター	津市南丸之内 4-10	059-228-7224
【指定地方公共機関】		
社団法人津地区医師会	津市島崎町 97-1	059-227-1775
公益社団法人久居一志地区医師会	津市久居本町 1400-2	059-255-3155
三重交通株式会社中勢営業所	津市あのだつ台 4 丁目 1-1	059-233-3501
日本通運株式会社津支店	津市羽所町 382 番地	059-228-2131
社団法人三重県トラック協会	津市桜橋 3 丁目 53-11	059-227-6767
近畿日本鉄道株式会社	大阪市天王寺区上本町 6 丁目 1 番 55 号	06-6775-3357
近畿日本鉄道株式会社 津駅	津市羽所町 242	059-228-2462

機 関 名	所 在 地	電 話
伊勢鉄道株式会社（本社）	鈴鹿市桜島町 1-20	059-383-2112
社団法人三重県エルピーガス協会	津市柳山津興 369 番地の 2	059-227-6238
【警察関係】		
津警察署	津市丸之内 22 番 1 号	059-213-0110
津南警察署	津市久居明神町 2501 番地 1	059-254-0110
【自衛隊】		
陸上自衛隊第 33 普通科連隊	津市久居新町 975 番地	059-255-3133
【公共的団体及び防災上重要な施設の管理者】		
(社) 三重県建設業協会津支部	津市島崎町 283 番地の 2	059-227-0267
(社) 三重県建設業協会一志支部	津市久居北口町 36-1	059-256-5777
津市水道指定事業者協同組合	津市殿村 121-1	059-237-2051
株式会社 Z T V	津市あのかつ台 4 丁目 7-1	059-236-5111
津商工会議所	津市丸之内 29-14	059-228-9141
津市社会福祉協議会	津市大門 7-15	059-213-7111
【県関係】		
津県民センター（県民防災室）	津市桜橋 3 丁目 446 番地の 34	059-223-5300
三重県防災危機管理部	津市広明町 13 番地	059-224-2189
三重県県土整備部	〃	<u>059-224-2683</u>
鈴鹿建設事務所	鈴鹿市西条 5 丁目 117 番	059-382-8680
津建設事務所	津市桜橋 3 丁目 446 番地の 34	059-223-5200
【市関係】		
津市役所（危機管理部）	津市西丸之内 23-1	059-229-3104
久居総合支所（地域振興課）	津市久居東鷹跡町 246	059-255-8816
河芸総合支所（地域振興課）	津市河芸町浜田 808	059-244-1700
芸濃総合支所（地域振興課）	津市芸濃町棕本 6141-1	059-266-2510
美里総合支所（地域振興課）	津市美里町三郷 48-1	059-279-8111
安濃総合支所（地域振興課）	津市安濃町東観音寺 483	059-268-5511
香良洲総合支所（地域振興課）	津市香良洲町 1878	<u>059-292-4374</u>
一志総合支所（地域振興課）	津市一志町田尻 593-2	<u>059-293-3000</u>
白山総合支所（地域振興課）	津市白山町川口 892	059-262-7011
美杉総合支所（地域振興課）	津市美杉町八知 5828-1	059-272-8080
四日市市役所（危機管理室）	四日市市諏訪町 1 番 5 号	059-354-8119
伊勢市役所（危機管理課）	伊勢市岩渕 1 丁目 7 番 29 号	<u>0596-21-5523</u>
松阪市役所（安全防災課）	松阪市殿町 1340 番地 1	0598-53-4034
桑名市役所（防災対策課）	桑名市中央町 2 丁目 37 番地	0594-24-1185
伊賀市役所（総合危機管理室）	伊賀市上野丸之内 116 番地	0595-22-9640
鈴鹿市役所（防災安全課）	鈴鹿市神戸 1 丁目 18 番 18 号	059-382-9968

機 関 名	所 在 地	電 話
名張市役所 (危機管理室)	名張市鴻之台 1 番町 1 番地	0595-63-7271
尾鷲市役所 (防災危機管理室)	尾鷲市中央町 10 番 43 号	0597-23-8118
亀山市役所 (危機管理局)	亀山市本丸町 577 番地	0595-84-5035
鳥羽市役所 (総務課)	鳥羽市鳥羽 3 丁目 1 番 1 号	0599-25-1118
熊野市役所 (防災対策推進課)	熊野市井戸町 796 番地	0597-89-4111
いなべ市役所 (総務課)	いなべ市員弁町笠田新田 111 番地	0594-74-5805
志摩市役所 (地域防災室)	志摩市阿児町鵜方 3098 番地 22	0599-44-0203
【消防関係】		
津市消防本部	津市久居明神町 2276 番地	059-254-0119
四日市市消防本部	四日市市西新地 14 番 4 号	059-356-2002
菰野町消防本部	三重郡菰野町大字潤田 4418	059-394-3211
松阪地区広域消防組合消防本部	松阪市川井町 1001 番地の 1	0598-25-0119
伊勢市消防本部	伊勢市神田久志本町 1436 番地の 1	0596-25-1261
桑名市消防本部	桑名市大字江場 7 番地	0594-24-0119
伊賀市消防本部	伊賀市平野山之下 380 番の 5	0595-24-9100
鈴鹿市消防本部	鈴鹿市飯野寺家町 217 番地の 1	0593-82-0500
亀山市消防本部	亀山市野村 4 丁目 1 番 23 号	0595-82-0244
三重紀北消防組合消防本部	尾鷲市中川 28 番 43 号	0597-22-2021
名張市消防本部	名張市鴻之台 1 番町 2 番地	0595-63-0999
鳥羽市消防本部	鳥羽市船津町 281 番地	0599-25-2821
熊野市消防本部	熊野市有馬町 1365 番地の 1	0597-89-0119
紀勢地区広域消防組合消防本部	多気郡大台町佐原 754 番地	0598-82-3611

津市地域防災計画

一 資 料 編 一

平成 年 月 発行

津市防災会議

(津市 危機管理部)

〒514-8611 津市西丸之内 23 番 1 号

電話 (059) 229-3281