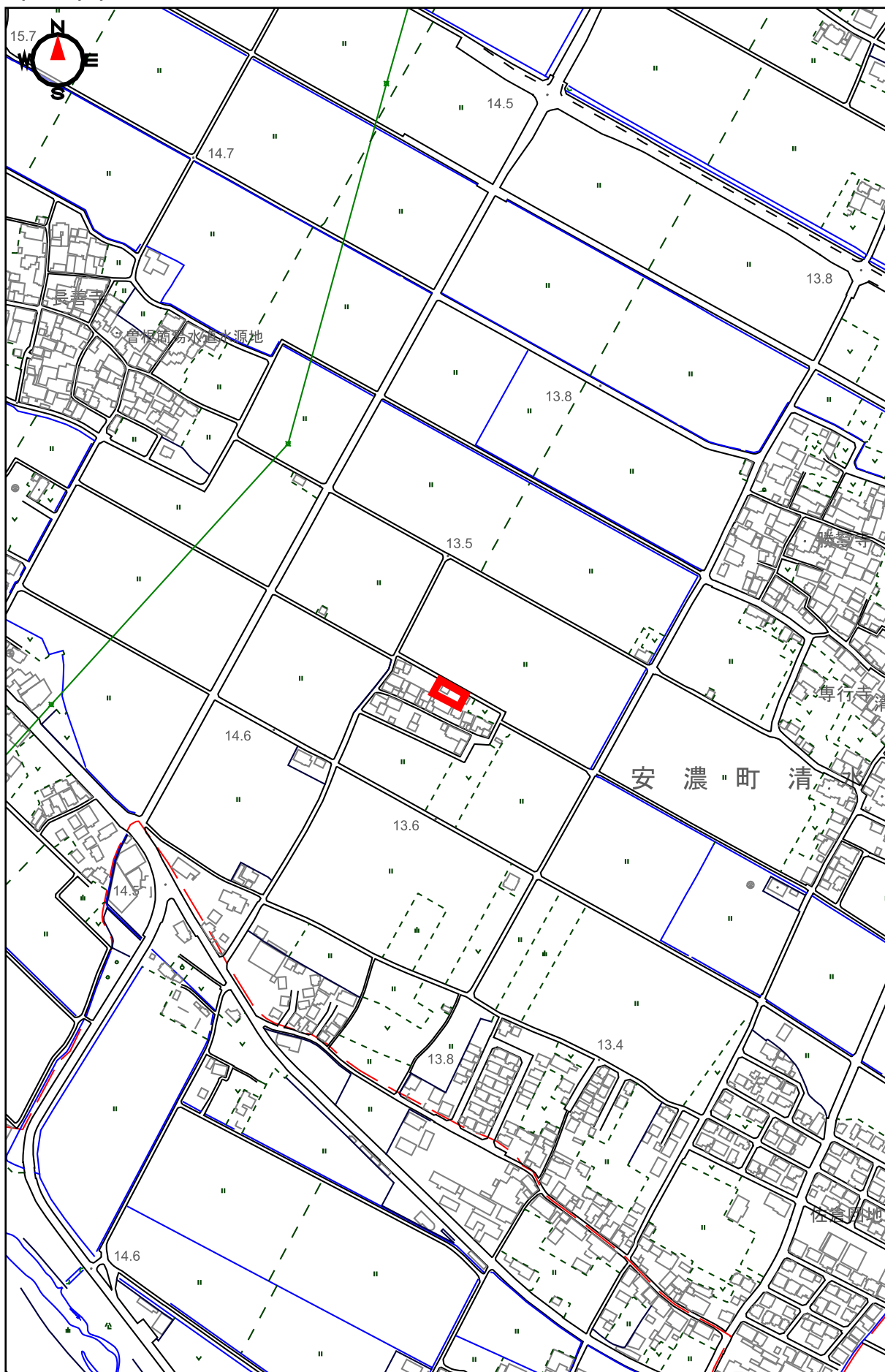


令和7年度第6回津市公有財産売却 参考資料

物件番号 1 津市安濃町清水字筑原

- 1 位置図
- 2 現況写真
- 3 公図
- 4 全部事項証明書
- 5 地積測量図
- 6 建物平面図

位置図



0 200m
1:5,000

物件番号 1：現況写真



1 物件北東から望む



2 物件東側境界



3 物件北側から敷地入口



4 物件西側境界



5 物件北西から望む



6 物件南西から望む



7 物件西側境界



8 物件南東から望む

※赤線は境界の目安を示すものです。実際の境界とは異なります。

物件番号 1：現況写真



9 物件西側境界



10 建物の状況



11 便所の状況



12 残置物（石板）あり



13 残置物（石柱）の状況



14 占有物（電柱・支線）の状況



15 切り株（建物南）



16 切り株（建物西）

※赤線は境界の目安を示すものです。実際の境界とは異なります。

表 題 部 (土地の表示)		調製	平成11年9月9日	不動産番号	1900000180632
地図番号	余白	筆界特定	余白		
所 在	安芸郡安濃町大字清水字筑原				余白
	津市安濃町清水字筑原				平成18年1月1日変更 平成18年4月21日登記
① 地 番	② 地 目	③ 地 積	m ²	原因及びその日付〔登記の日付〕	
336番1	宅地	327	29	336番から分筆 〔昭和49年8月12日〕	
余白	余白	余白		昭和63年法務省令第37号附則第2条第2項 の規定により移記 平成11年9月9日	
余白	余白	320	28	③錯誤 〔令和6年1月29日〕	

権 利 部 (甲 区) (所有権に関する事項)			
順位番号	登 記 の 目 的	受付年月日・受付番号	権 利 者 そ の 他 の 事 項
1	所有権移転	昭和49年8月19日 第27871号	原因 昭和49年5月30日売買 所有者 安 芸 郡 安 濃 村 順位2番の登記を移記
	余白	余白	昭和63年法務省令第37号附則第2条第2項 の規定により移記 平成11年9月9日
2	所有権移転	令和5年3月22日 第5589号	原因 平成18年1月1日合併 所有者 津 市




これは登記記録に記録されている事項の全部を証明した書面である。ただし、登記記録の乙区に記録されている事項はない。

令和6年1月31日
津地方法務局

登記官

田 代 尚 昌



これは図面に記録されている内容を証明した書面である。
令和6年1月31日 津地方方法務局

登記官

田代尚昌

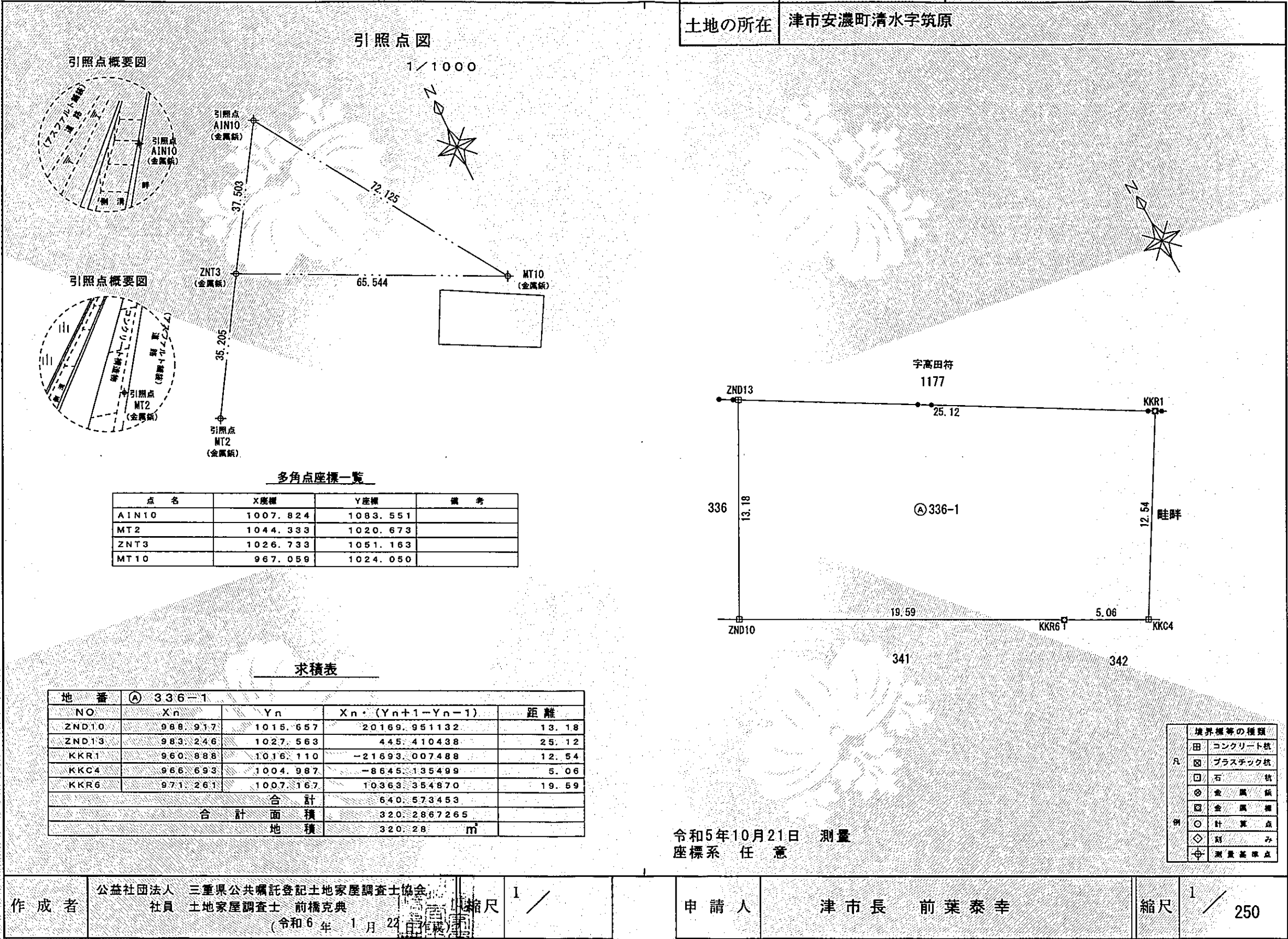


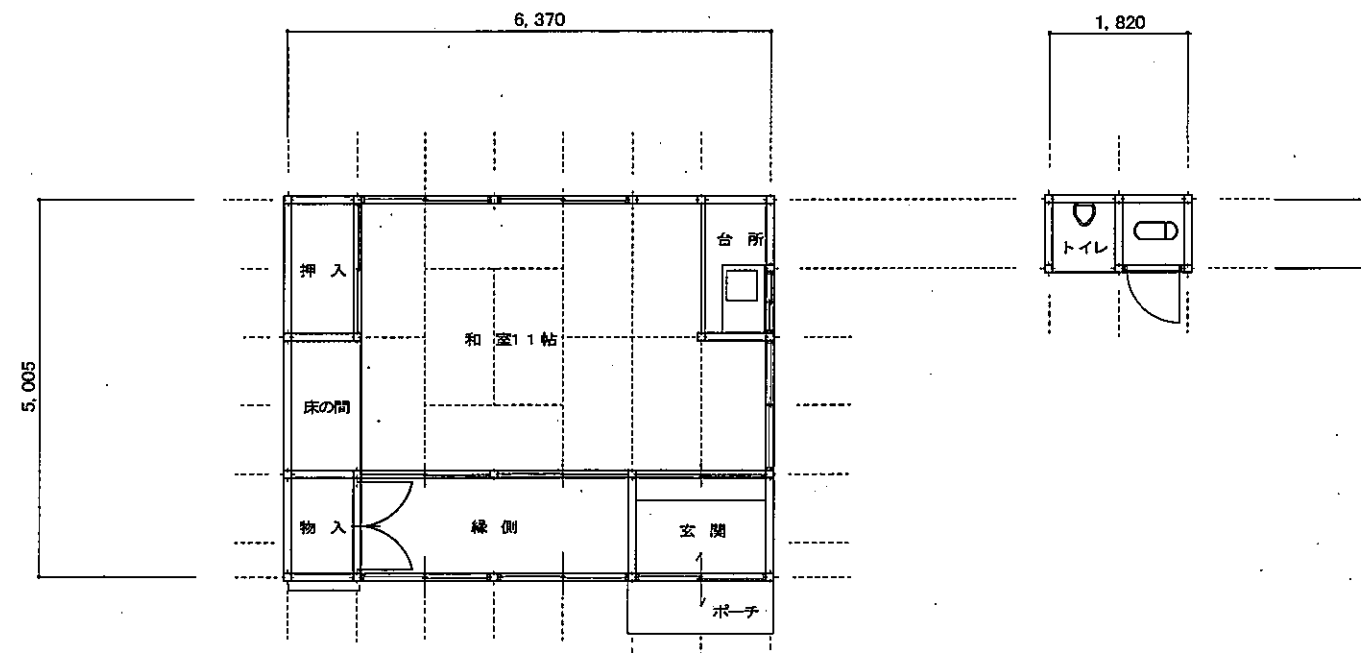
(会 員 専 用)

土地所在図
地積測量図

地番	336-1
土地の所在	津市安濃町清水字筑原

別記第一号(第七十四条第三項関係)





平面図 S=1/100

旧集会所 床面積	31.88㎡
トイレ 床面積	1.65㎡
合計床面積	33.53㎡