

目 次

津市告示

地縁による団体の認可

認可地縁団体の告示事項の変更

認可地縁団体の告示事項の変更

認可地縁団体の告示事項の変更

令和8年度分国民健康保険料率の決定

市道路線の廃止

市道路線の認定

市道路線の区域決定

市道路線の区域変更

市道路線の供用開始

令和8年度津市一般廃棄物処理実施計画の策定

認可地縁団体の告示事項の変更

認可地縁団体の告示事項の変更

狂犬病予防注射済票交付手数料徴収事務の一部委託

認可地縁団体の告示事項の変更

私人への収納に関する事務の一部委託

放置自転車の撤去及び保管

認可地縁団体の告示事項の変更

認可地縁団体の告示事項の変更

認可地縁団体の告示事項の変更

モータボート競走法第3条に基づく私人委託の公表

認可地縁団体の告示事項の変更

認可地縁団体の告示事項の変更

介護保険法に基づく居宅介護支援事業所の廃止

公示送達

アスト駐車場の駐車料金の徴収事務の委託

特定教育・保育施設の確認の辞退

特定地域型保育事業者の確認

乳児等通園支援事業者の確認

認可地縁団体の告示事項の変更

津市公告

建設工事等の事後審査型条件付一般競争入札の執行

建設工事等に係る条件付一般競争入札の執行

建設工事等に係る条件付一般競争入札の執行

建設工事等に係る条件付一般競争入札の執行

建設工事等に係る事後審査型条件付一般競争入札に関する必要な事項

条件付一般競争入札の執行

空家等対策の推進に関する特別措置法第22条第10項の規定

津市学校屋内運動場空調設備設置に係る賃貸借プロポーザルの実施

予防接種の実施

条件付一般競争入札の執行

令和8年度津市営住宅補充入居者の公募

条件付き一般競争入札の執行

不動産に係る公売公告兼見積価額公告

津市上下水道事業公告

建設工事等に係る事後審査型条件付一般競争入札に関する必要な事項

建設工事等の事後審査型条件付一般競争入札の執行

建設工事等の条件付一般競争入札の執行

津市教育委員会告示

津市教育委員会の招集

津市選挙管理委員会告示

津市選挙管理委員会委員長の選挙

津市選挙管理委員会委員長の職務を代理すべき者の指定

※ 目次には、JIS第一・第二水準範囲内の文字を使用しています。

津市告示第71号

地方自治法（昭和22年法律第67号）第260条の2第5項の規定により、地縁による団体を認可し、同条第10項の規定により次のとおり告示する。

令和8年4月1日

津市長 前 葉 泰 幸

1 名称

殿舟団地自治会連合会

2 規約に定める目的

本会は、「清潔で美しいまちづくり」「助け合い（連帯）のまちづくり」「安心・安全なまちづくり」を基本方針とし、その実現に向け、以下に掲げられるような地域的な共同活動を行うとともに、共用施設を適切に維持管理し良好な居住環境を整備することにより、良好な地域社会の維持及び形成に資することを目的とする。

- (1) 会員相互の親睦に関する事
- (2) 住民相互の連絡、広報に関する事
- (3) 環境美化運動の推進に関する事
- (4) 子どもの健全育成、高齢者福祉等の推進に関する事
- (5) 共用施設の維持管理に関する事
- (6) 自主防災活動の支援に関する事
- (7) 関係諸団体への協力に関する事
- (8) その他、目的達成に必要な事

3 区域

本会の区域は、津市小舟566番地16から566番地243まで、629番地3から629番地81まで、720番地11から720番地189まで、875番地3から875番地11まで、904番地5から904番地131まで、1081番地9から1081番地83まで、殿村904番地121から904番地132まで、951番地2及び1081番地85から1081番地91までの区域とする。

4 主たる事務所

三重県津市小舟1081番地83

5 代表者の氏名及び住所

6 裁判所による代表者の職務執行の停止の有無並びに職務代行者の選任の有無

なし

7 代理人の有無

なし

8 規約に定める解散の事由

本会は、地方自治法第260条の20第2号、第3号、第4号、第5号及び第6号の規定により解散する。

総会の議決に基づいて解散する場合は、総会員の4分の3以上の承諾を得なければならない。

9 認可年月日

令和8年4月1日

津市告示第72号

地方自治法（昭和22年法律第67号）第260条の2第11項の規定により、平成22年津市告示第41号で認可した地縁による団体から告示された事項に係る変更の届出があったので、同条第10項の規定により次のとおり告示する。

令和8年4月1日

津市長 前 葉 泰 幸

1 届出者

大里野田町自治会

2 代表者の氏名及び住所の変更

3 変更の理由及び年月日

地縁による団体の代表者が、令和8年3月15日の定期総会において選任され、令和8年4月1日に就任することになったため。

津市告示第73号

地方自治法（昭和22年法律第67号）第260条の2第11項の規定により、平成22年津市告示第272号で認可した地縁による団体から告示された事項に係る変更の届出があったので、同条第10項の規定により次のとおり告示する。

令和8年4月1日

津市長 前 葉 泰 幸

1 届出者

コモンヒルズ西が丘自治会

2 代表者の氏名及び住所並びに主たる事務所の所在地の変更

3 変更年月日

令和8年4月1日

4 変更の理由

地縁による団体の代表者及び主たる事務所の所在地の変更が、令和8年2月9日の定期総会において承認されたため。

津市告示第74号

地方自治法（昭和22年法律第67号）第260条の2第11項の規定により、平成12年津市告示第46号で認可した地縁による団体から告示された事項に係る変更の届出があったので、同条第10項の規定により次のとおり告示する。

令和8年4月1日

津市長 前 葉 泰 幸

1 届出者

津グリーンビレッジ雲出自治会

2 代表者の氏名及び住所の変更

3 変更の理由及び年月日

地縁による団体の代表者が、令和8年3月22日の定期総会において選任され、同年4月1日から就任することになったため。

津市告示第75号

令和8年度分国民健康保険料について、津市国民健康保険条例（平成18年津市条例第134号）第12条第1項、第16条の5第1項、第20条第1項及び第22条の4第1項の保険料率、第25条第1項各号並びに同条第3項及び同条第4項において準用する同条第1項各号並びに同条第5項各号に定める額、第25条の3第1項並びに同条第3項及び第4項において準用する同条第1項に定める額、第25条の3第5項並びに同条第7項及び同条第8項において準用する同条第5項に定める額並びに第25条の5第1項に定める額を次のとおり決定したので、同条例第12条第3項（第25条第2項、第25条の3第2項若しくは第6項において準用する場合を含む。）、第16条の5第3項（第25条第3項、第25条の3第3項若しくは第7項において準用する場合を含む。）、第20条第3項（第25条第4項において準用する場合を含む。）及び第22条の4第3項（第25条第6項、第25条の3第4項若しくは第8項及び第25条の5第2項において準用する場合を含む。）の規定により告示する。

令和8年4月1日

津市長 前 葉 泰 幸

1 基礎賦課額の保険料率

- (1) 所得割 100分の8.0
- (2) 被保険者均等割 被保険者1人につき 29,100円
- (3) 世帯別平等割
 - ア 特定世帯、特定継続世帯以外の世帯 21,600円
 - イ 特定世帯 10,800円
 - ウ 特定継続世帯 16,200円

2 後期高齢者支援金等賦課額の保険料率

- (1) 所得割 100分の2.9
- (2) 被保険者均等割 被保険者1人につき 10,500円
- (3) 世帯別平等割
 - ア 特定世帯、特定継続世帯以外の世帯 7,600円
 - イ 特定世帯 3,800円
 - ウ 特定継続世帯 5,700円

3 介護納付金賦課被保険者に係る介護納付金賦課額の保険料率

- (1) 所得割 100分の2.9
- (2) 被保険者均等割 被保険者1人につき 12,500円
- (3) 世帯別平等割 1世帯につき 6,000円

4 子ども・子育て支援納付金賦課額の保険料率

- (1) 所得割 100分の0.26
- (2) 被保険者均等割 被保険者1人につき 1,102円
- (3) 18歳以上被保険者均等割
18歳以上被保険者1人につき 89円
- (4) 世帯別平等割
 - ア 特定世帯、特定継続世帯以外の世帯 727円
 - イ 特定世帯 364円
 - ウ 特定継続世帯 546円

5 基礎賦課額の減額

- (1) 条例第25条第1項第1号に規定する減額
 - ア 被保険者均等割 被保険者1人につき 20,370円
 - イ 世帯別平等割
 - ㍑ 特定世帯、特定継続世帯以外の世帯 15,120円
 - ㍒ 特定世帯 7,560円
 - ㍓ 特定継続世帯 11,340円
- (2) 条例第25条第1項第2号に規定する減額
 - ア 被保険者均等割 被保険者1人につき 14,550円
 - イ 世帯別平等割
 - ㍑ 特定世帯、特定継続世帯以外の世帯 10,800円
 - ㍒ 特定世帯 5,400円
 - ㍓ 特定継続世帯 8,100円
- (3) 条例第25条第1項第3号に規定する減額
 - ア 被保険者均等割 被保険者1人につき 5,820円
 - イ 世帯別平等割
 - ㍑ 特定世帯、特定継続世帯以外の世帯 4,320円
 - ㍒ 特定世帯 2,160円
 - ㍓ 特定継続世帯 3,240円

6 基礎賦課額の減額賦課

- (1) 条例第25条の3第1項に規定する賦課額
被保険者均等割 未就学児1人につき 14,550円
- (2) 条例第25条の3第5項に規定する保険料の賦課額
 - ア 被保険者均等割 条例第25条第1項第1号に規定する世帯における未就学児1人につき 4,365円
 - イ 被保険者均等割 条例第25条第1項第2号に規定する世帯における未就学児1人につき 7,275円
 - ウ 被保険者均等割 条例第25条第1項第3号に規定する世帯における未就学児1人につき 11,640円

7 後期高齢者支援分賦課額の減額

- (1) 条例第25条第1項第1号に規定する保険料の減額
 - ア 被保険者均等割 被保険者1人につき 7,350円
 - イ 世帯別平等割
 - ア 特定世帯、特定継続世帯以外の世帯 5,320円
 - イ 特定世帯 2,660円
 - ウ 特定継続世帯 3,990円
- (2) 条例第25条第1項第2号に規定する保険料の減額
 - ア 被保険者均等割 被保険者1人につき 5,250円
 - イ 世帯別平等割
 - ア 特定世帯、特定継続世帯以外の世帯 3,800円
 - イ 特定世帯 1,900円
 - ウ 特定継続世帯 2,850円
- (3) 条例第25条第1項第3号に規定する保険料の減額
 - ア 被保険者均等割 被保険者1人につき 2,100円
 - イ 世帯別平等割
 - ア 特定世帯、特定継続世帯以外の世帯 1,520円
 - イ 特定世帯 760円
 - ウ 特定継続世帯 1,140円

8 後期高齢者支援分賦課額の減額賦課

- (1) 条例第25条の3第1項に規定する賦課額
被保険者均等割 未就学児1人につき 5,250円
- (2) 条例第25条の3第5項に規定する賦課額
 - ア 被保険者均等割 条例第25条第1項第1号に規定する世帯における

未就学児 1 人につき 1, 575 円

イ 被保険者均等割 条例第 25 条第 1 項第 2 号に規定する世帯における

未就学児 1 人につき 2, 625 円

ウ 被保険者均等割 条例第 25 条第 1 項第 3 号に規定する世帯における

未就学児 1 人につき 4, 200 円

9 介護納付金賦課額の減額

(1) 条例第 25 条第 1 項第 1 号に規定する減額

ア 被保険者均等割 被保険者 1 人につき 8, 750 円

イ 世帯別平等割 4, 200 円

(2) 条例第 25 条第 1 項第 2 号に規定する減額

ア 被保険者均等割 被保険者 1 人につき 6, 250 円

イ 世帯別平等割 3, 000 円

(3) 条例第 25 条第 1 項第 3 号に規定する減額

ア 被保険者均等割 被保険者 1 人につき 2, 500 円

イ 世帯別平等割 1, 200 円

10 子ども・子育て支援納付金賦課額の減額

(1) 条例第 25 条第 5 項第 1 号に規定する減額

ア 被保険者均等割 被保険者 1 人につき 772 円

イ 18 歳以上被保険者均等割

18 歳以上被保険者 1 人につき 63 円

ウ 世帯別平等割

(ア) 特定世帯、特定継続世帯以外の世帯 509 円

(イ) 特定世帯 255 円

(ウ) 特定継続世帯 383 円

(2) 条例第 25 条第 5 項第 2 号に規定する減額

ア 被保険者均等割 被保険者 1 人につき 551 円

イ 18 歳以上被保険者均等割

18 歳以上被保険者 1 人につき 45 円

ウ 世帯別平等割

(ア) 特定世帯、特定継続世帯以外の世帯 364 円

(イ) 特定世帯 182 円

(ウ) 特定継続世帯 273 円

(3) 条例第 25 条第 5 項第 3 号に規定する減額

- ア 被保険者均等割 被保険者1人につき 221円
 - イ 18歳以上被保険者均等割
18歳以上被保険者1人につき 18円
 - ウ 世帯別平等割
 - (ア) 特定世帯、特定継続世帯以外の世帯 146円
 - (イ) 特定世帯 73円
 - (ウ) 特定継続世帯 110円
- 11 子ども・子育て支援納付金賦課額の減額賦課
- (1) 条例第25条の3第1項に規定する賦課額
被保険者均等割 未就学児1人につき 551円
 - (2) 条例第25条の3第5項に規定する賦課額
 - ア 被保険者均等割 条例第25条第1項第1号に規定する世帯における未就学児1人につき 165円
 - イ 被保険者均等割 条例第25条第1項第2号に規定する世帯における未就学児1人につき 276円
 - ウ 被保険者均等割 条例第25条第1項第3号に規定する世帯における未就学児1人につき 441円
 - (3) 条例第25条の5第1項に規定する賦課額
被保険者均等割 18歳未満被保険者1人につき 0円

津市告示第76号

道路法（昭和27年法律第180号）第10条第1項及び第3項の規定に基づき、次のように道路を廃止した。

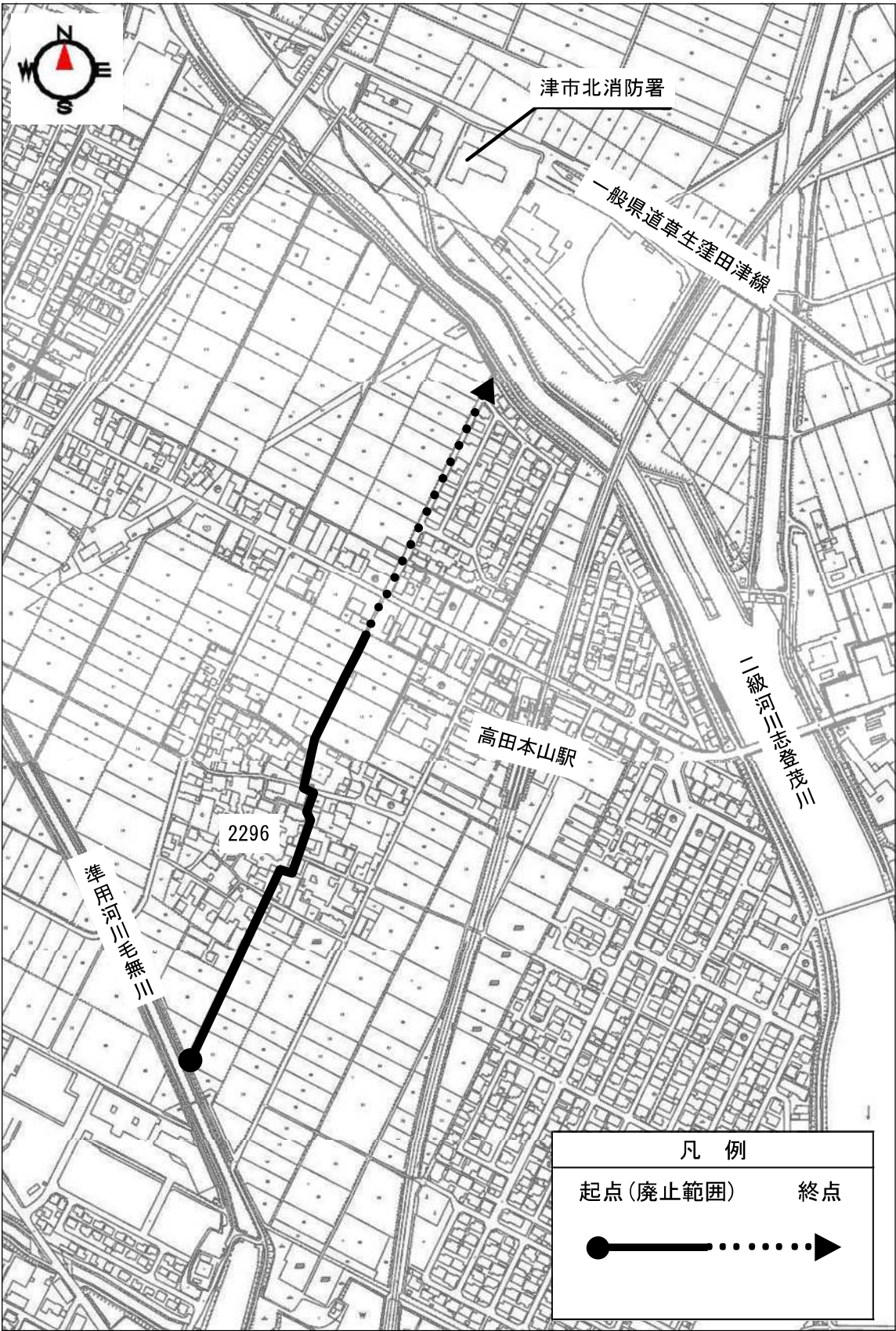
その関係図面は、津市建設部用地・地籍調査推進課において、告示の日から2週間一般の縦覧に供する。

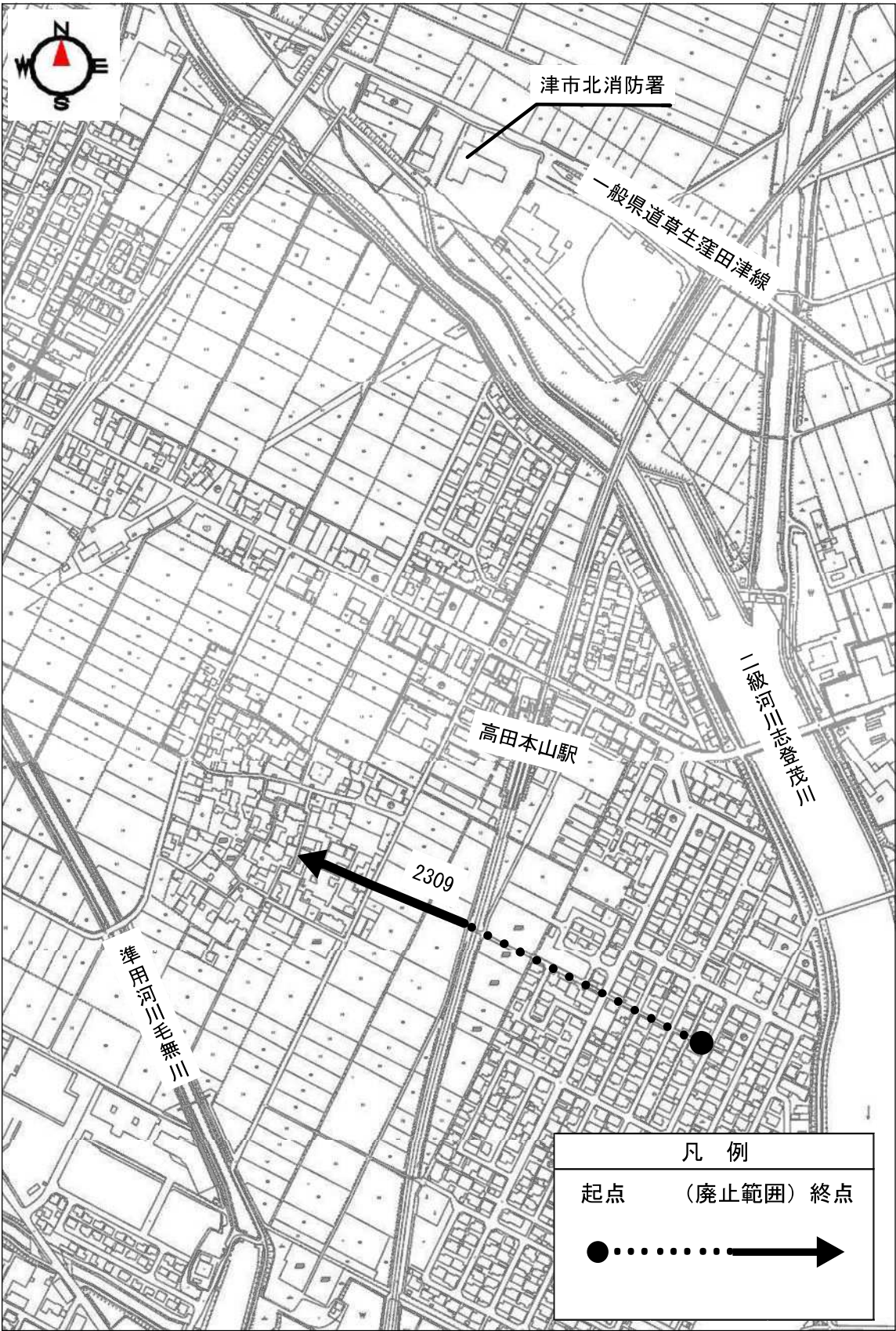
令和8年4月1日

津市長 前 葉 泰 幸

記

整理番号	路線名	起 点	重要な 経過地	備考
		終 点		
2296	一身田平野第5号線	津市一身田平野		一部廃止
		津市一身田平野		
2309	志登茂園団地一身田 平野線	津市一身田平野		一部廃止
		津市一身田平野		





津市告示第77号

道路法（昭和27年法律第180号）第8条第1項及び第2項の規定に基づき、次のように市道の路線を認定したので、同法第9条の規定により告示する。

その関係図面は、津市建設部用地・地籍調査推進課において、告示の日から2週間一般の縦覧に供する。

令和8年4月1日

津市長 前 葉 泰 幸

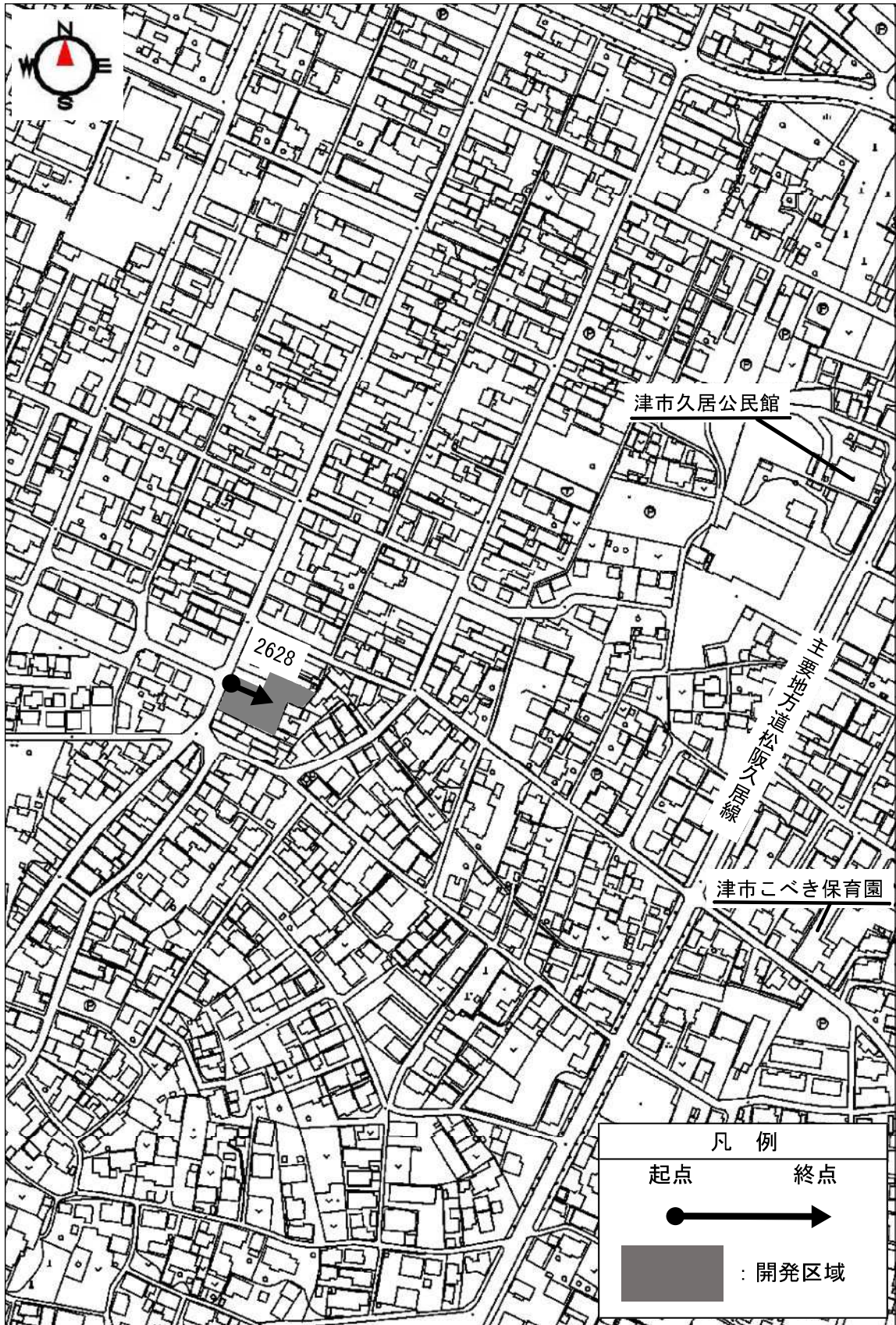
記

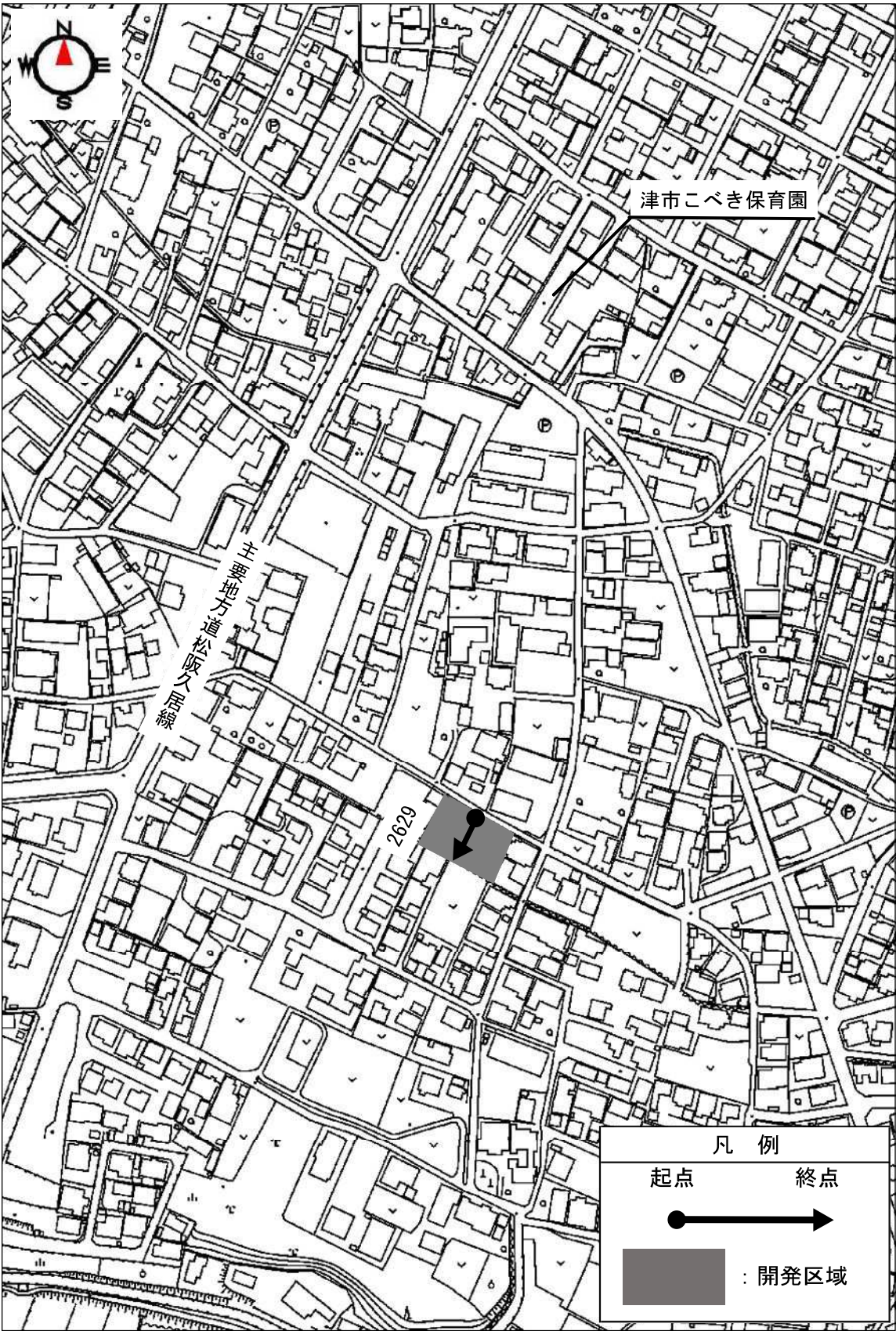
整理番号	路線名	起 点	重要な 経過地
		終 点	
4382	桜田町第13号線	津市桜田町	
		津市桜田町	
2626	野村78号線	津市久居野村町	
		津市久居野村町	
2627	東鷹跡22号線	津市久居東鷹跡町	
		津市久居東鷹跡町	
2628	本町3号線	津市久居本町	
		津市久居本町	
2629	川方里中28号線	津市川方町	
		津市川方町	
7552	みのりヶ丘32号線	津市一志町みのりヶ丘	
		津市一志町みのりヶ丘	
2661	一身田平野第15号線	津市一身田平野	
		津市一身田平野	
2662	一身田平野第16号線	津市一身田平野	
		津市一身田平野	

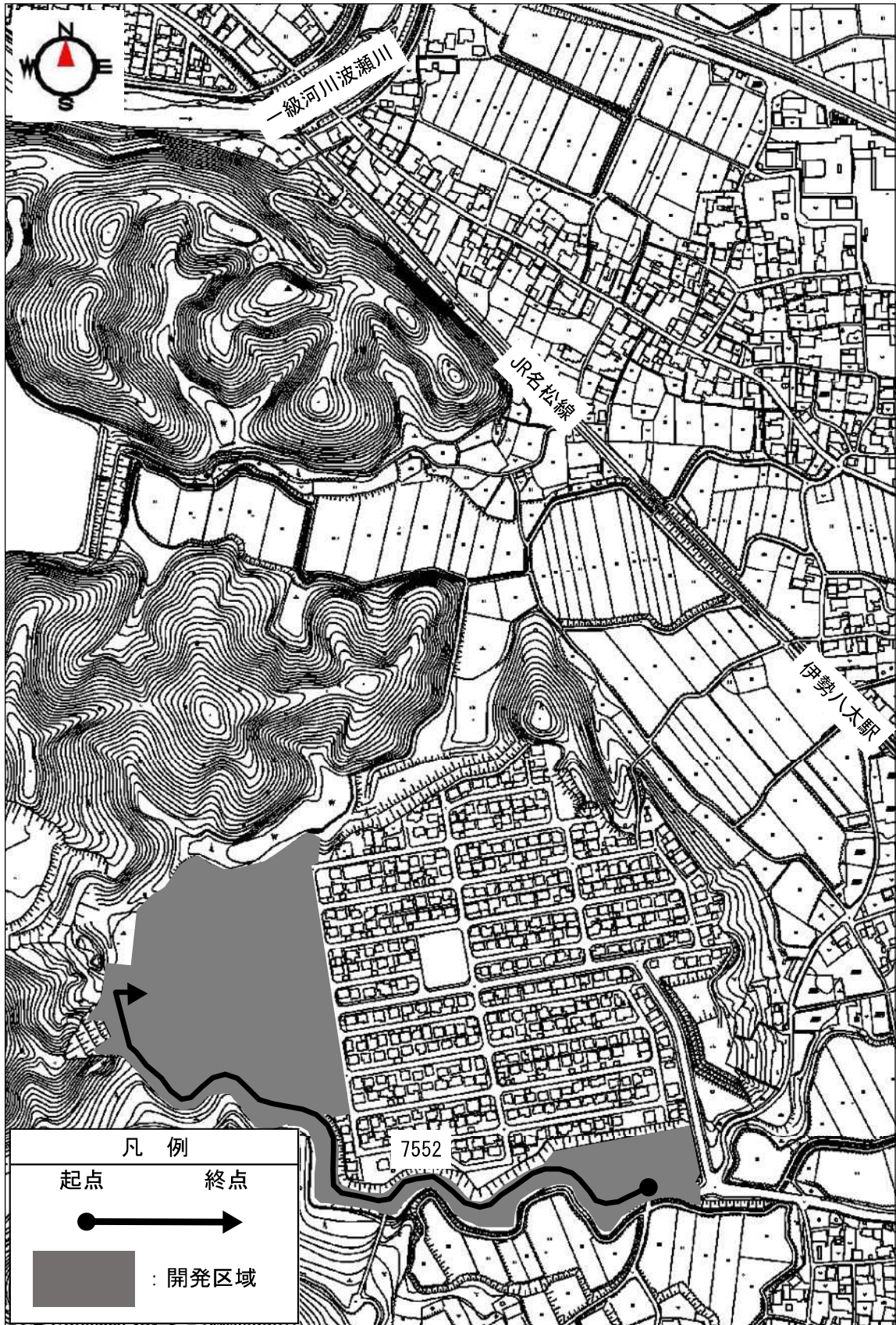
















津市告示第78号

道路法（昭和27年法律第180号）第18条第1項の規定に基づき、次のように市道路線の区域を決定した。

その関係図面は、津市建設部用地・地籍調査推進課において、告示の日から2週間一般の縦覧に供する。

令和8年4月1日

津市長 前 葉 泰 幸

整理番号	路線名	区域決定の区間	延長(m)
			幅員(m)
4382	桜田町第13号線	津市桜田町20番26地先から 津市桜田町20番24地先まで	36.9
			6.0～13.1
2626	野村78号線	津市久居野村町字八丁776番 4地先から津市久居野村町字八 丁769番11地先まで	148.9
			6.0～11.2
2627	東鷹跡22号線	津市久居東鷹跡町279番3 地先から津市久居東鷹跡町2 79番9地先まで	30.7
			5.0～9.2
2628	本町3号線	津市久居本町1582番8地 先から津市久居本町1582 番7地先まで	30.7
			5.0～9.0
2629	川方里中28号線	津市川方町字里ノ内422番2 4地先から津市川方町字里ノ内 422番23地先まで	24.3
			6.0～10.0
7552	みのりヶ丘 32号線	津市一志町みのりヶ丘115 番431地先から津市一志町 みのりヶ丘126番110地 先まで	713.4
			6.5～9.0
2661	一身田平野 第15 号線	津市一身田平野字平野504番 地先から津市一身田平野字北浦 333番1地先まで	192.1
			2.0～4.7
2662	一身田平野 第16 号線	津市一身田平野字平野531番 2地先から津市一身田平野字平 野508番地先まで	74.2
			2.2～5.3



一般国道163号

津市立新町小学校

三重県立津高等学校

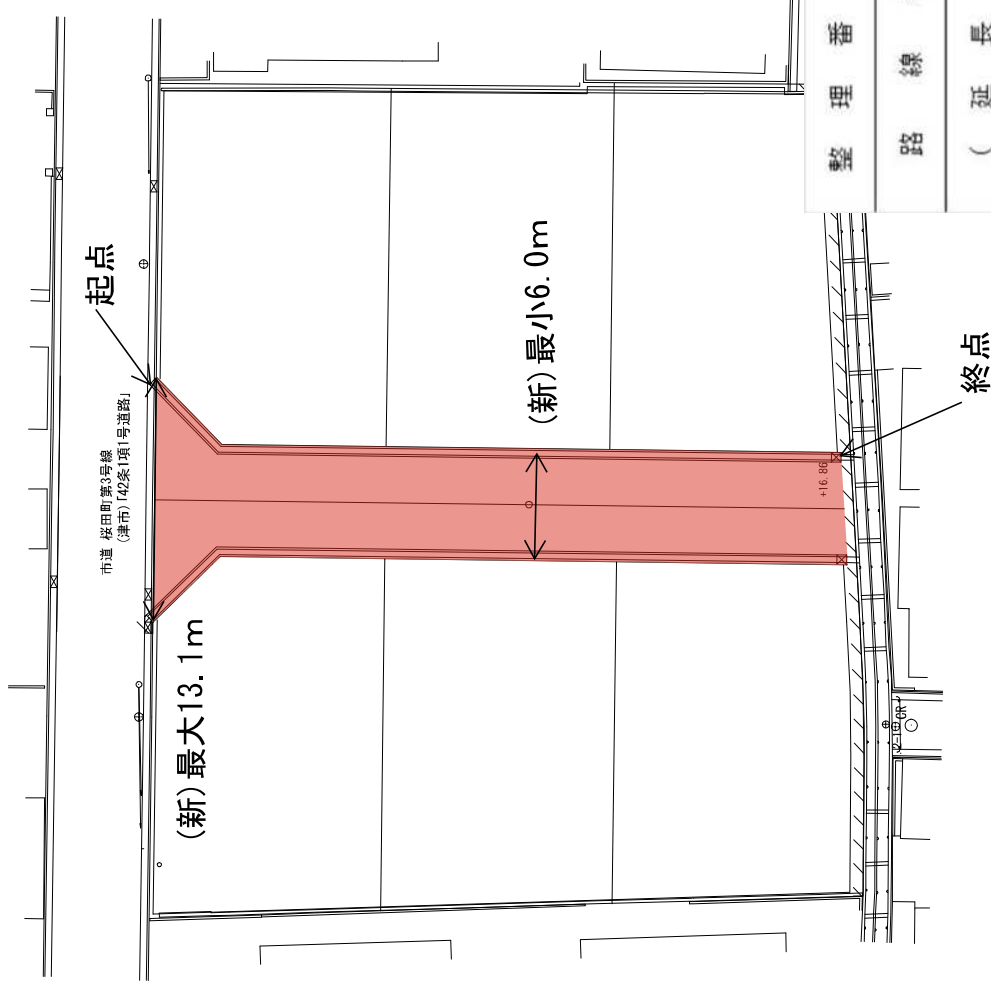
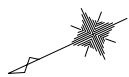
4382

凡例

起点 終点

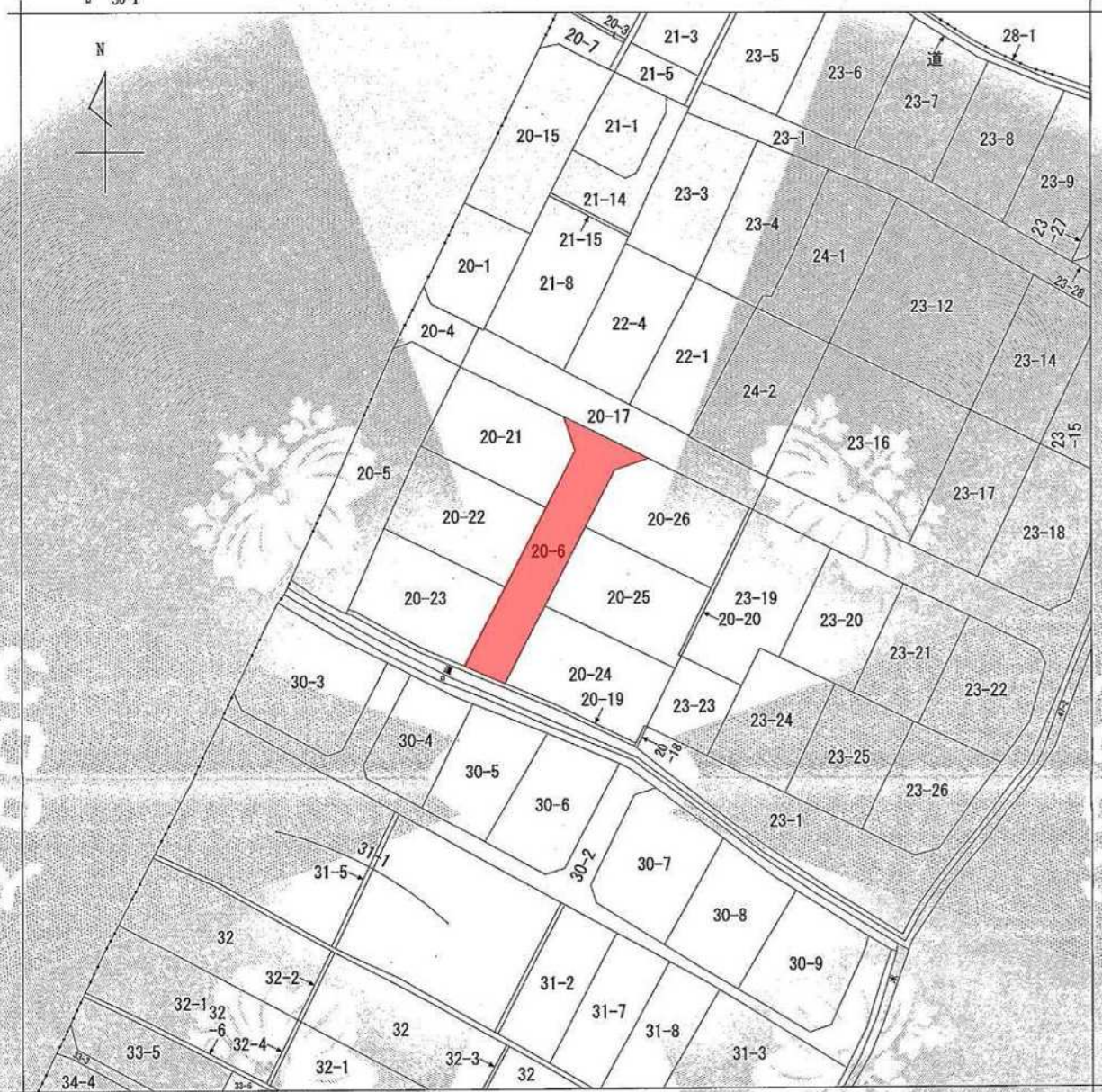

●————→

■ : 開発区域



整理番号	4382
路線名	桜田町第13号線
(延長)	36.9m
(幅員)	6.0m~13.1m

1 20-9
B 30-1



(注) 地図に準ずる図面は、土地の区画を明確にした不動産登記法所定の地図が備え付けられるまでの間、これに代わるものとして備え付けられている図面で、土地の位置及び形状の概略を記載した図面です。



請求部分	所在	津市桜田町		地番	20番6		
出力縮尺	1/600	精度区分	座標系番号又は記号	分類	地図に準ずる図面	種類	旧土地台帳附属地図
作成年月日			備付年月日(原図)			補記事項	


これは地図に準ずる図面に記録されている内容を証明した書面である。

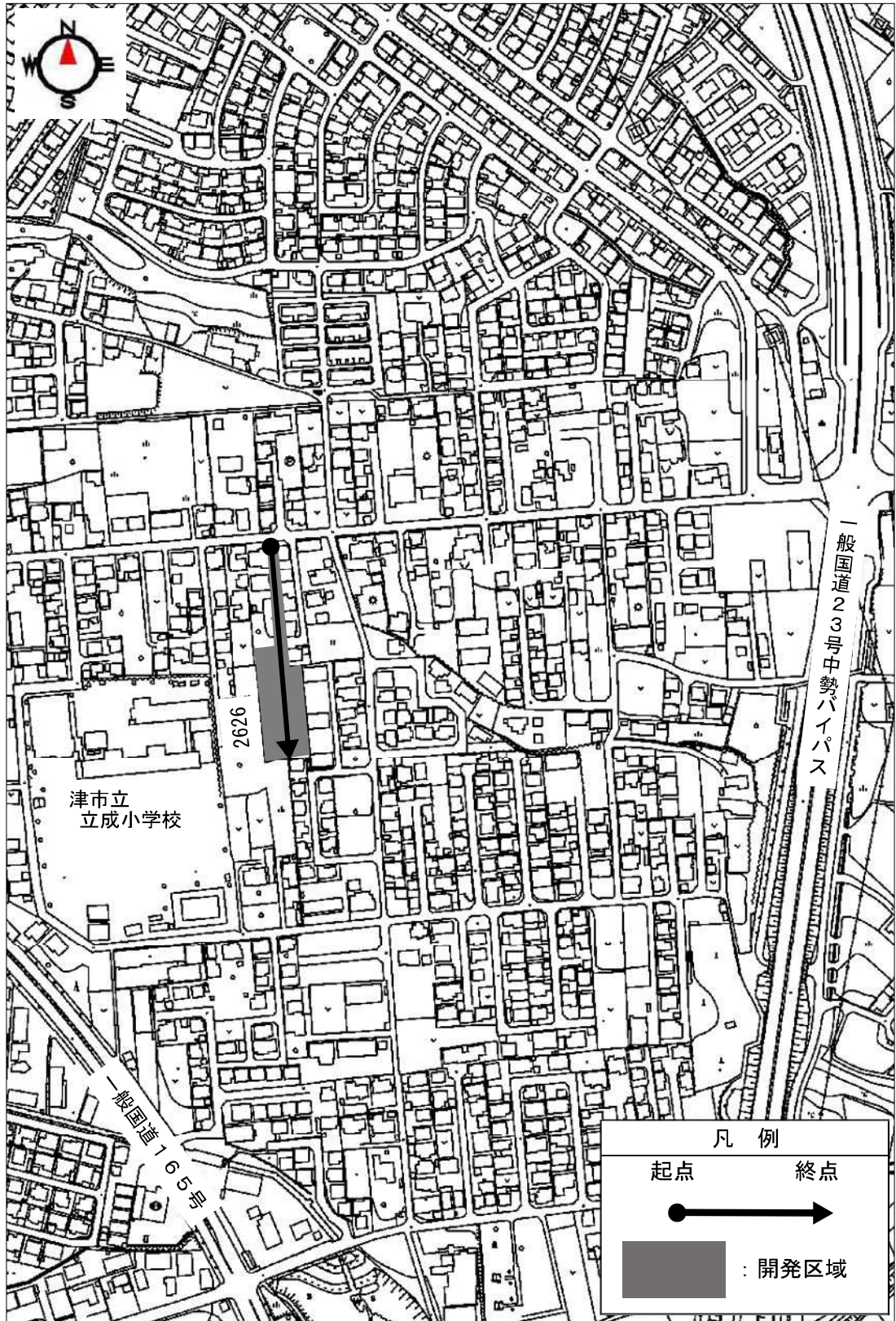
令和7年10月10日
津地方法務局

請求番号：3-1
(1/1)

登記官

中村文彦





津市立立成小学校

2626

一般国道23号中勢バイパス

一般国道165号

凡例

起点 終点

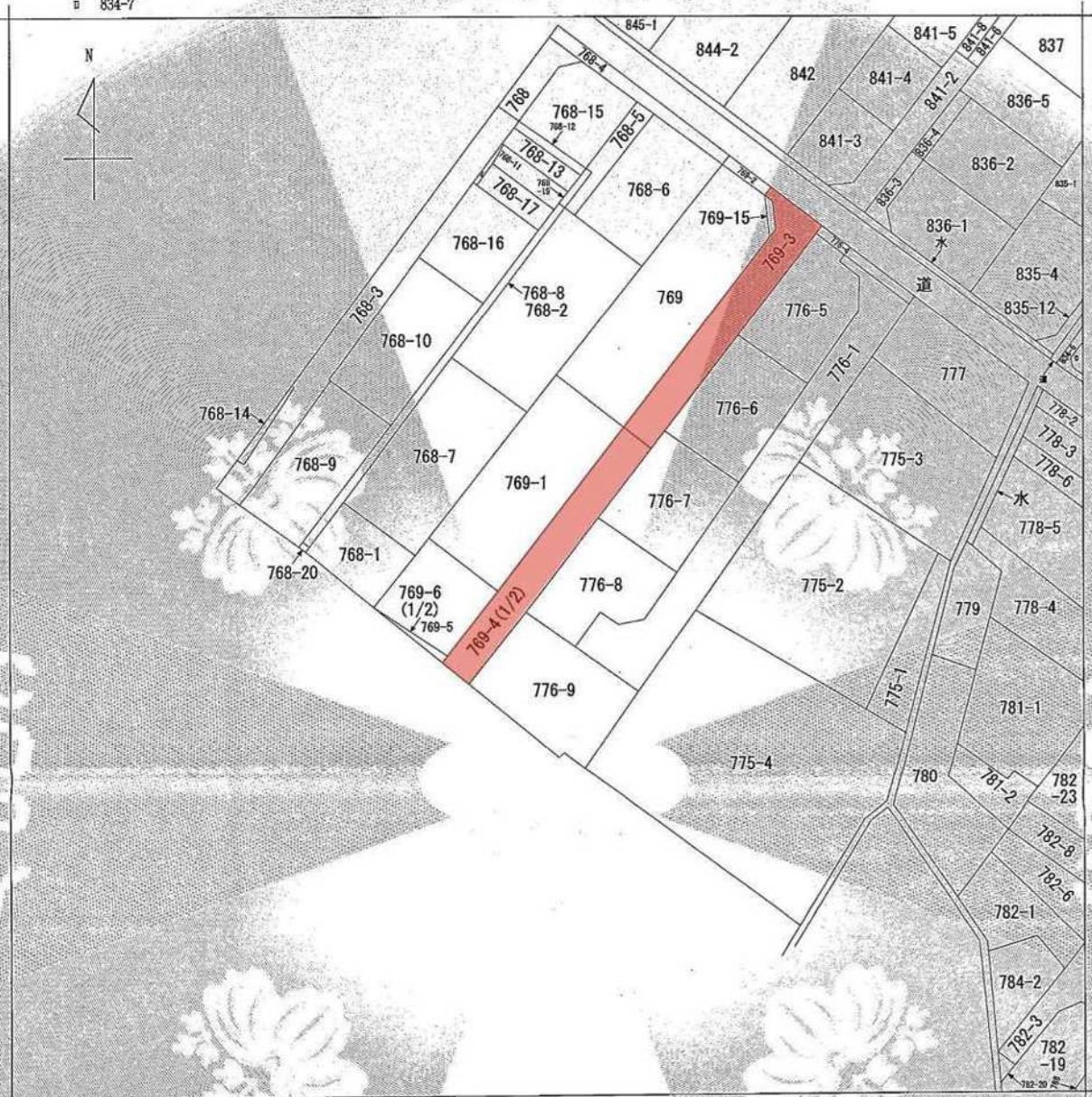


：開発区域



整理番号	2626
路線名	野村78号線
(延長)	148.9m
(幅員)	6.0m~11.2m

4 768-18
834-7



(注) 地図に準ずる図面は、土地の区画を明確にした不動産登記法所定の地図が備え付けられるまでの間、これに代わるものとして備え付けられている図面で、土地の位置及び形状の概略を記載した図面です。



請求部	所在	津市久居野村町字八丁		地番	769番4		
出力縮尺	1/600	精度区分	座標系又は記号	分類	地図に準ずる図面	種類	旧土地台帳附属地図
作成年月日			備付年月日(原図)			補記事項	

これは地図に準ずる図面に記録されている内容を証明した書面である。
(津地方務局管轄)

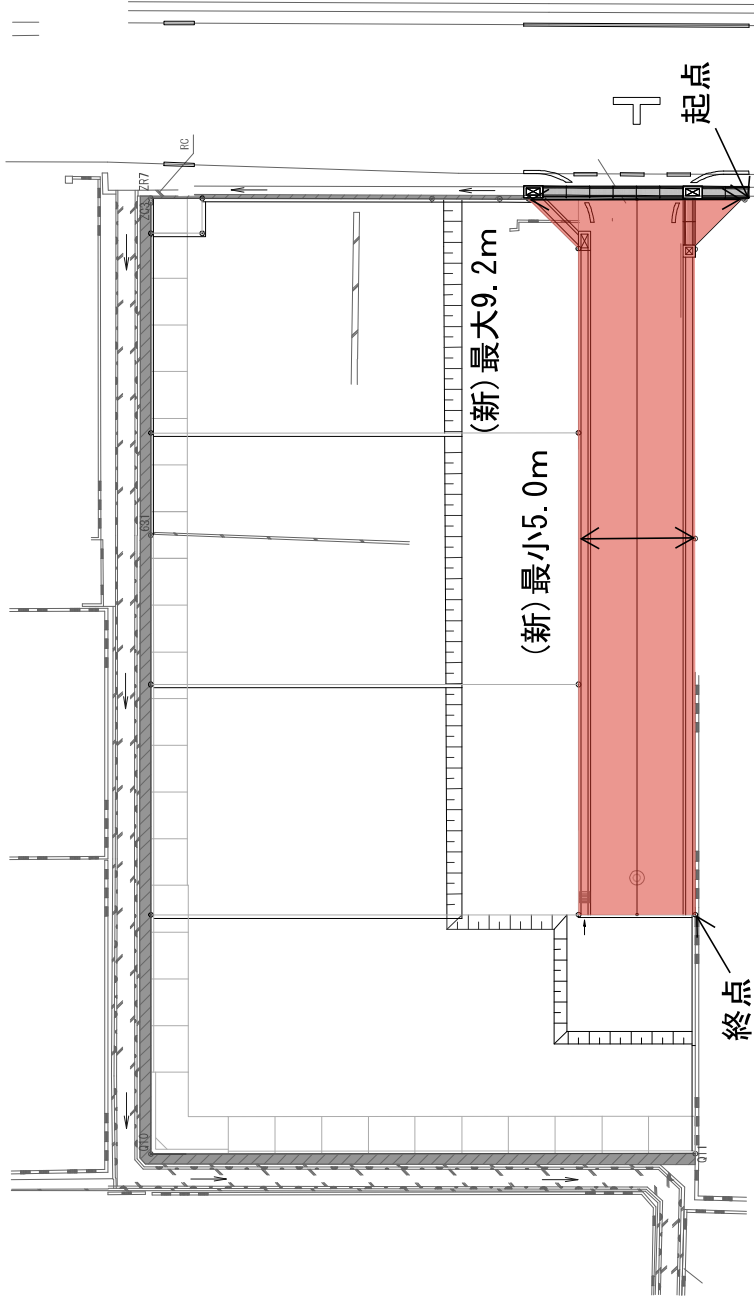
令和7年11月27日
津地方務局松阪支局
登記官



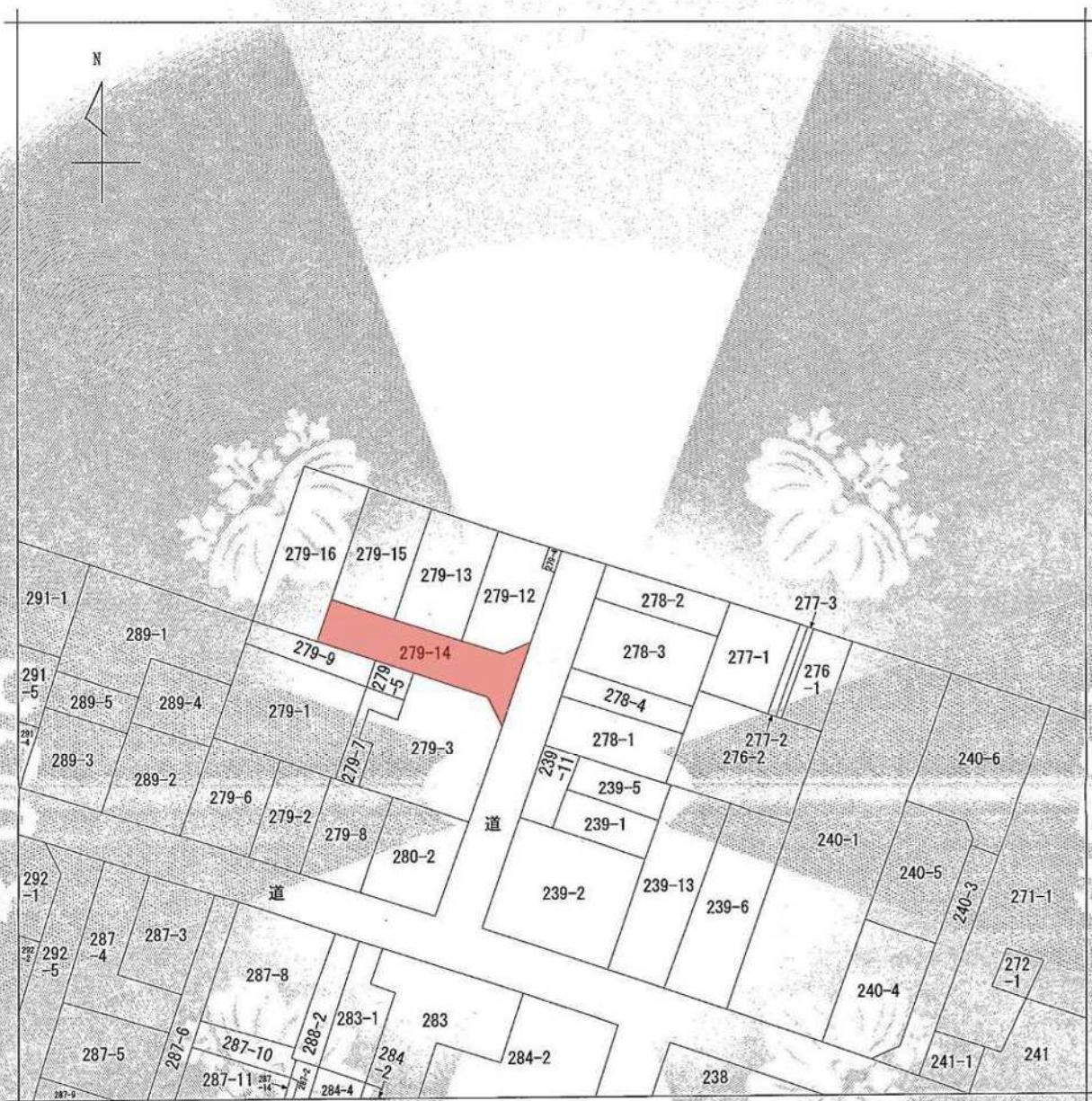
請求番号: 23-1
(1/2)

溝口和孝






整理番号	2627
路線名	東鷹跡2号線
(延長)	30.7m
(幅員)	5.0m~9.2m



(注) 地図に準ずる図面は、土地の区画を明確にした不動産登記法所定の地図が備え付けられるまでの間、これに代わるものとして備え付けられている図面で、土地の位置及び形状の概略を記載した図面です。



請求部分	所在		津市久居東鷹跡町		地番	279番4		
出力縮	1/600	精度区分	座標系又は記号	分類	地図に準ずる図面		種類	旧土地台帳附属地図
作成年月日	備付年月日(原図)			補事項				


これは地図に準ずる図面に記録されている内容を証明した書面である。

令和7年10月21日
津地方務局

請求番号：50-1
(1/1)

登記官

中村文彦





津市久居公民館

2628

主要地方道
茨城県久居町線

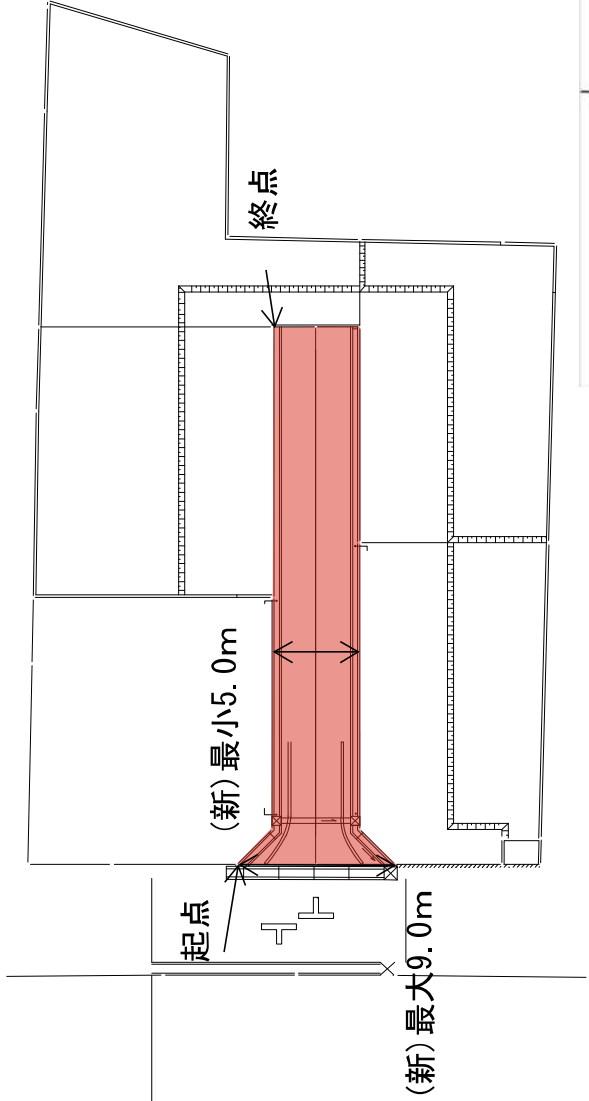
津市こべき保育園

凡例

起点 終点



■ : 開発区域



整理番号	2628
路線名	本町3号線
(延長)	30.7m
(幅員)	5.0m~9.0m



(注) 地図に準ずる図面は、土地の区画を明確にした不動産登記法所定の地図が備え付けられるまでの間、これに代わるものとして備え付けられている図面で、土地の位置及び形状の概略を記載した図面です。



請求部	所在	津市久居本町			地番	1582番5		
出力縮尺	1/600	精度区分	座標系番号又は記号	分類	地図に準ずる図面		種類	旧土地台帳附属地図
作成年月日			備付年月日(原図)			補記事項		

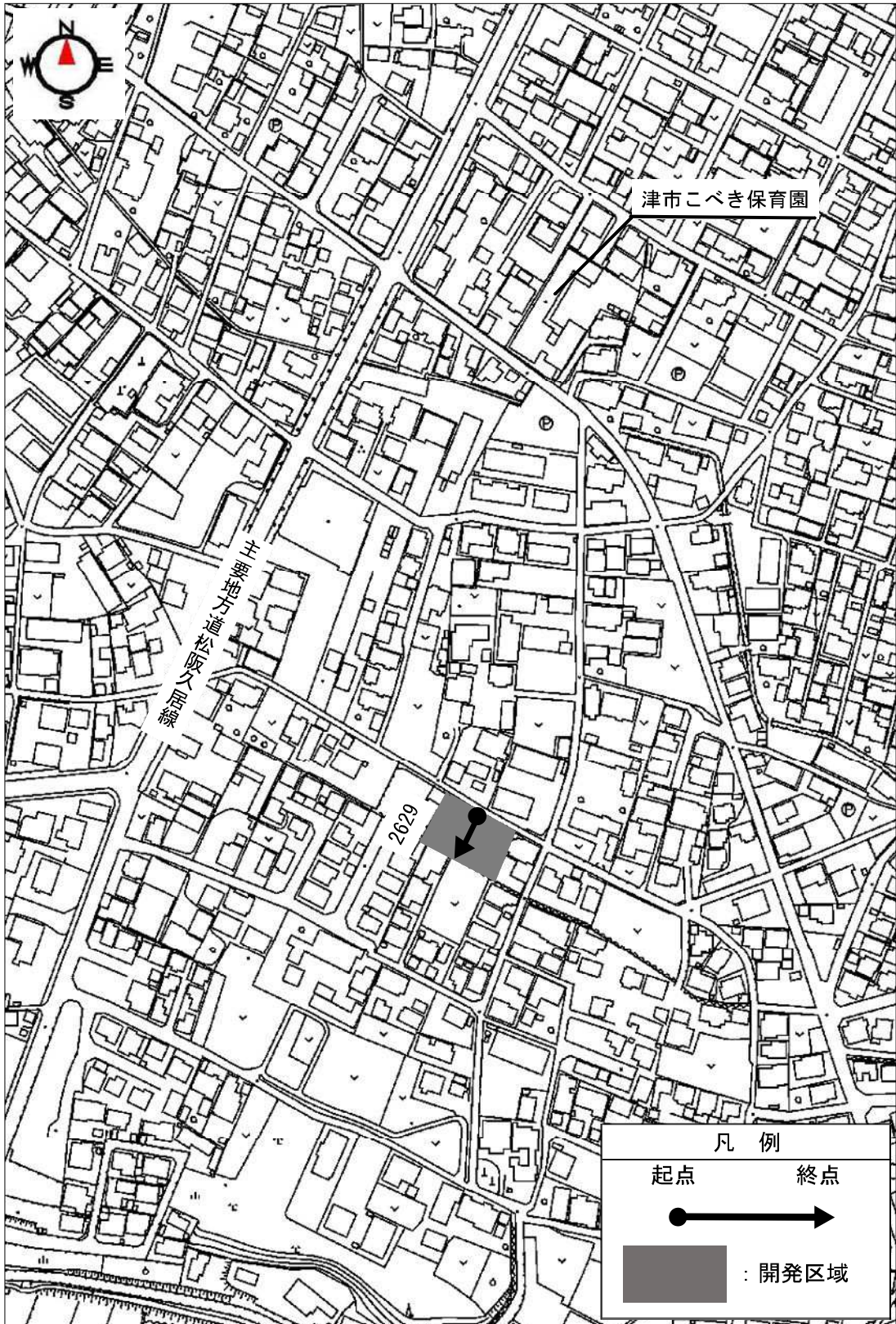
これは地図に準ずる図面に記録されている内容を証明した書面である。
(津地方法務局管轄)

令和7年12月15日
津地方法務局四日市支局
登記官



東山匡

請求番号: 23-2
(1/1)



津市こべき保育園

津市こべき保育園

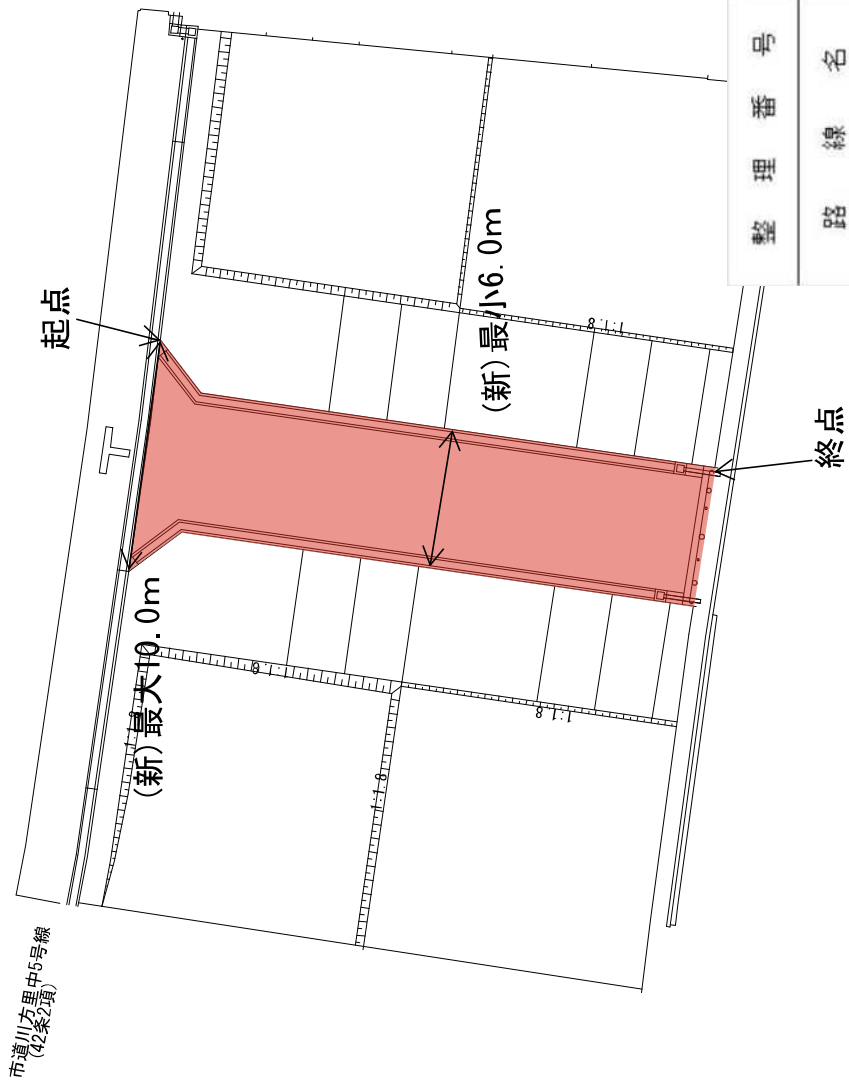
2029

凡例

起点 終点

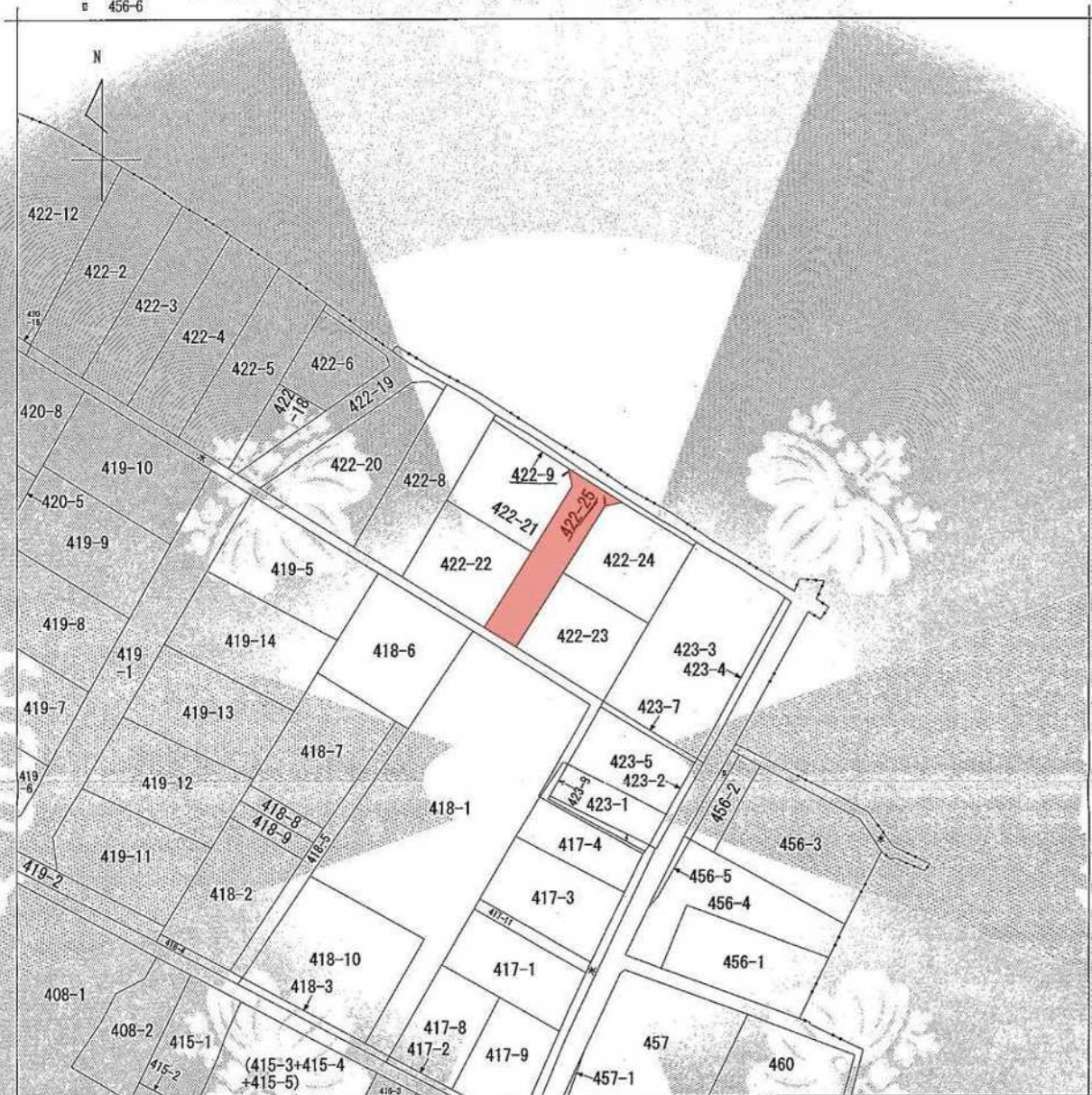


: 開発区域



整理番号	2629
路線名	川方里中28号線
(延長)	24.3m
(幅員)	6.0m~10.0m

423-9 416-1
456-6



(注) 地図に準ずる図面は、土地の区画を明確にした不動産登記法所定の地図が備え付けられるまでの間、これに代わるものとして備え付けられている図面で、土地の位置及び形状の概略を記載した図面です。



請求部分	所在		津市川方町字里ノ内		地番	422番25		
出力縮尺	縮尺不明	精度区分		座標系又は記号	分類	地図に準ずる図面	種類	旧土地台帳附属地図
作成年月日				備付年月日(原図)			補記事項	

これは地図に準ずる図面に記録されている内容を証明した書面である。

(津地方法務局管轄)

令和7年9月30日

津地方法務局松阪支局

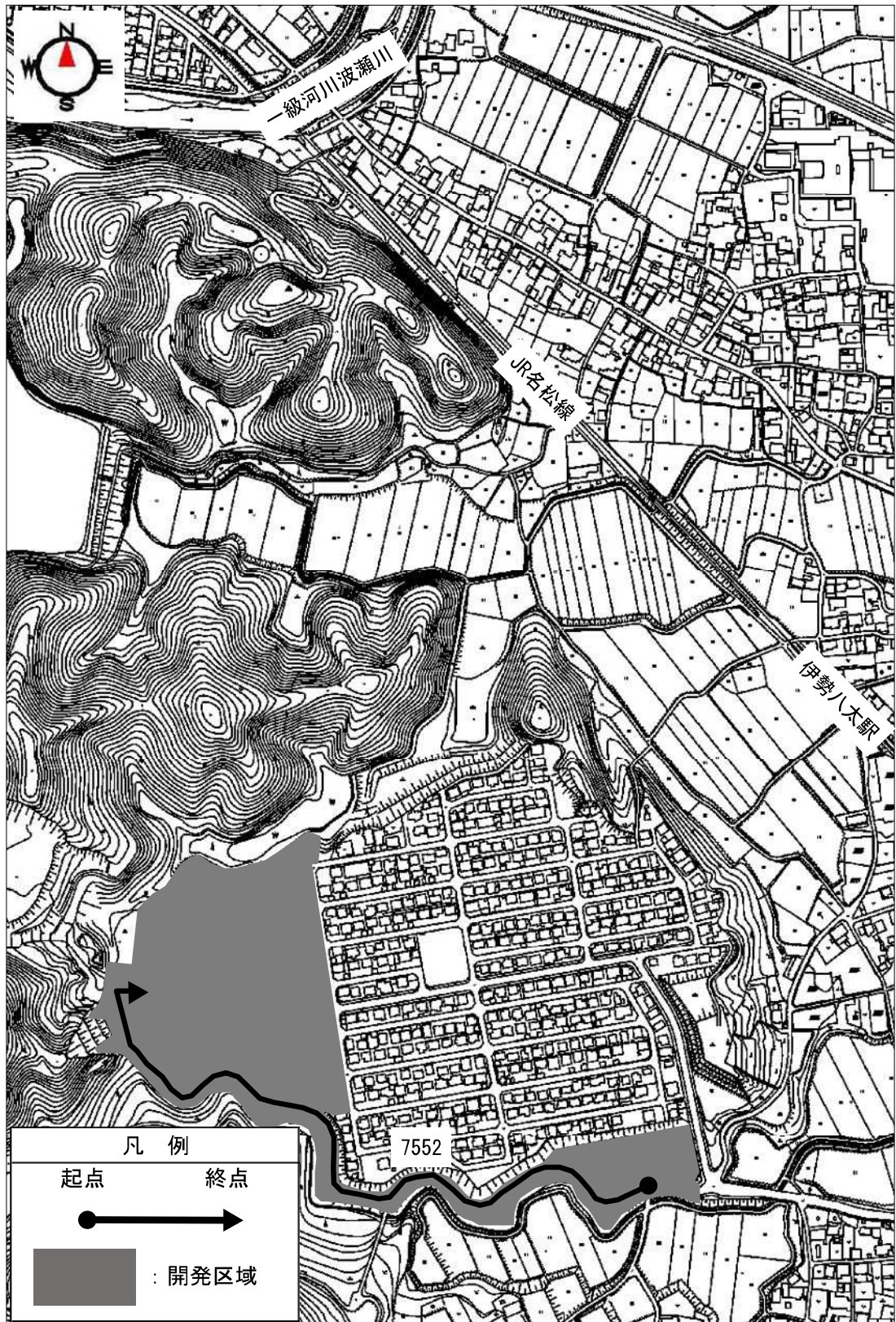
地図整理番号：M13047

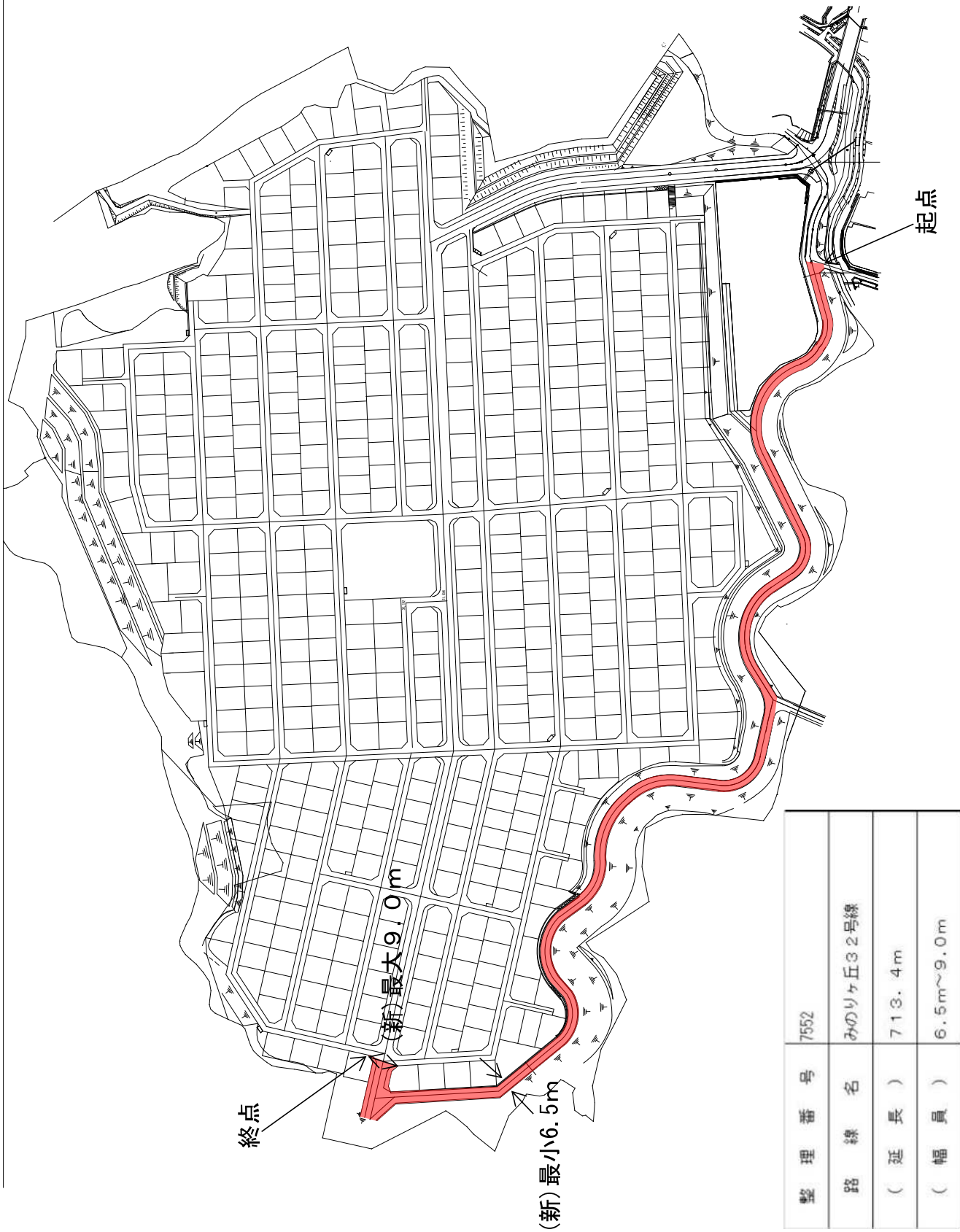

登記官

溝口和孝



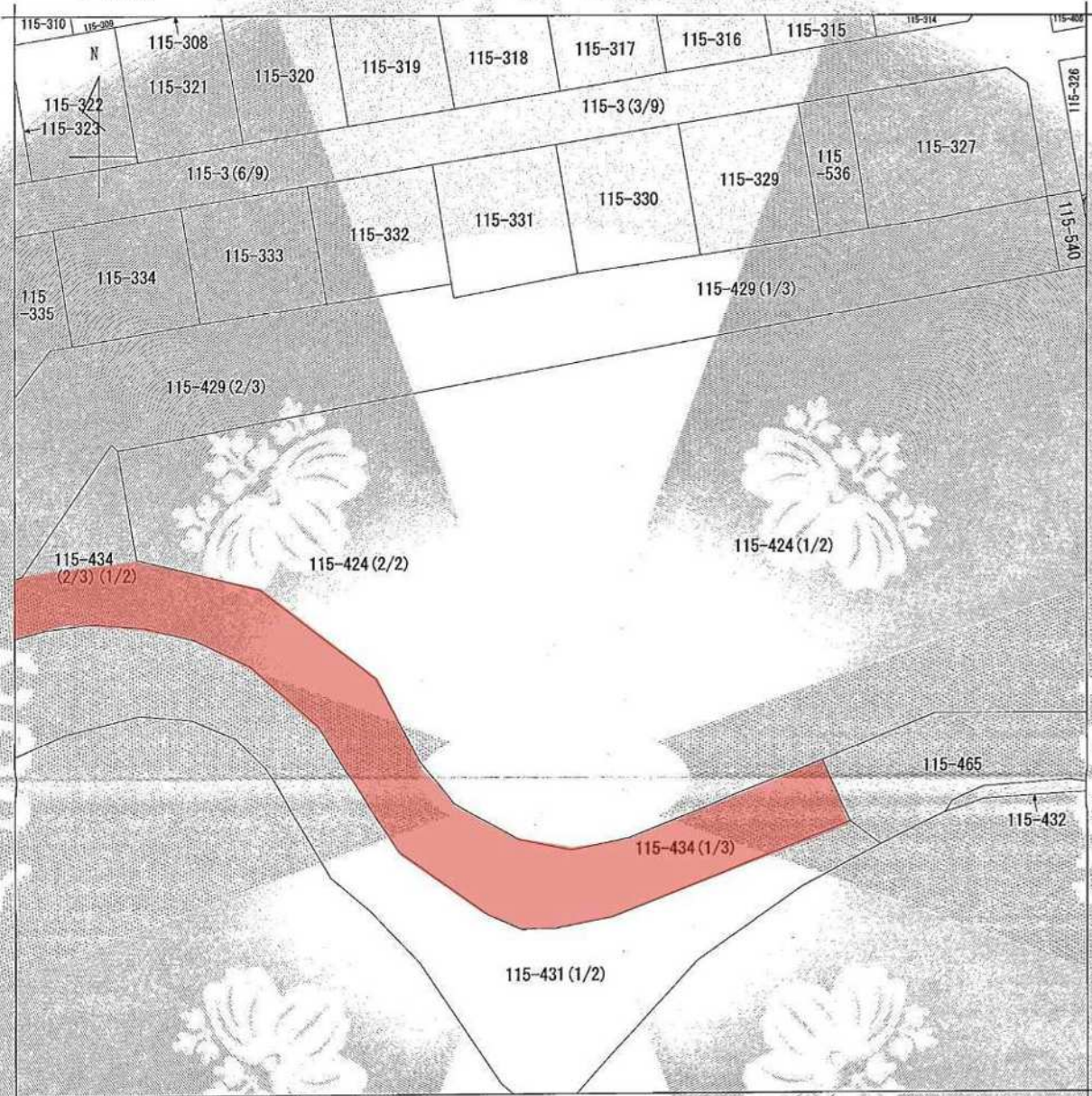
(1/1)






整理番号	7552
路線名	みのりヶ丘32号線
(延長)	713.4m
(幅員)	6.5m~9.0m

イ 115-539



(注) 地図に準ずる図面は、土地の区画を明確にした不動産登記法所定の地図が備え付けられるまでの間、これに代わるものとして備え付けられている図面で、土地の位置及び形状の概略を記載した図面です。



請求部	所在	津市一志町のりヶ丘		地番	115番434		
出力縮尺	1/500	精度区分	座標系番号又は記号	分類	地図に準ずる図面	種類	旧土地台帳附属地図
作成年月日	平成13年8月9日		備付年月日(原図)			補記事項	

これは地図に準ずる図面に記録されている内容を証明した書面である。

(津地方法務局管轄)

令和7年10月7日

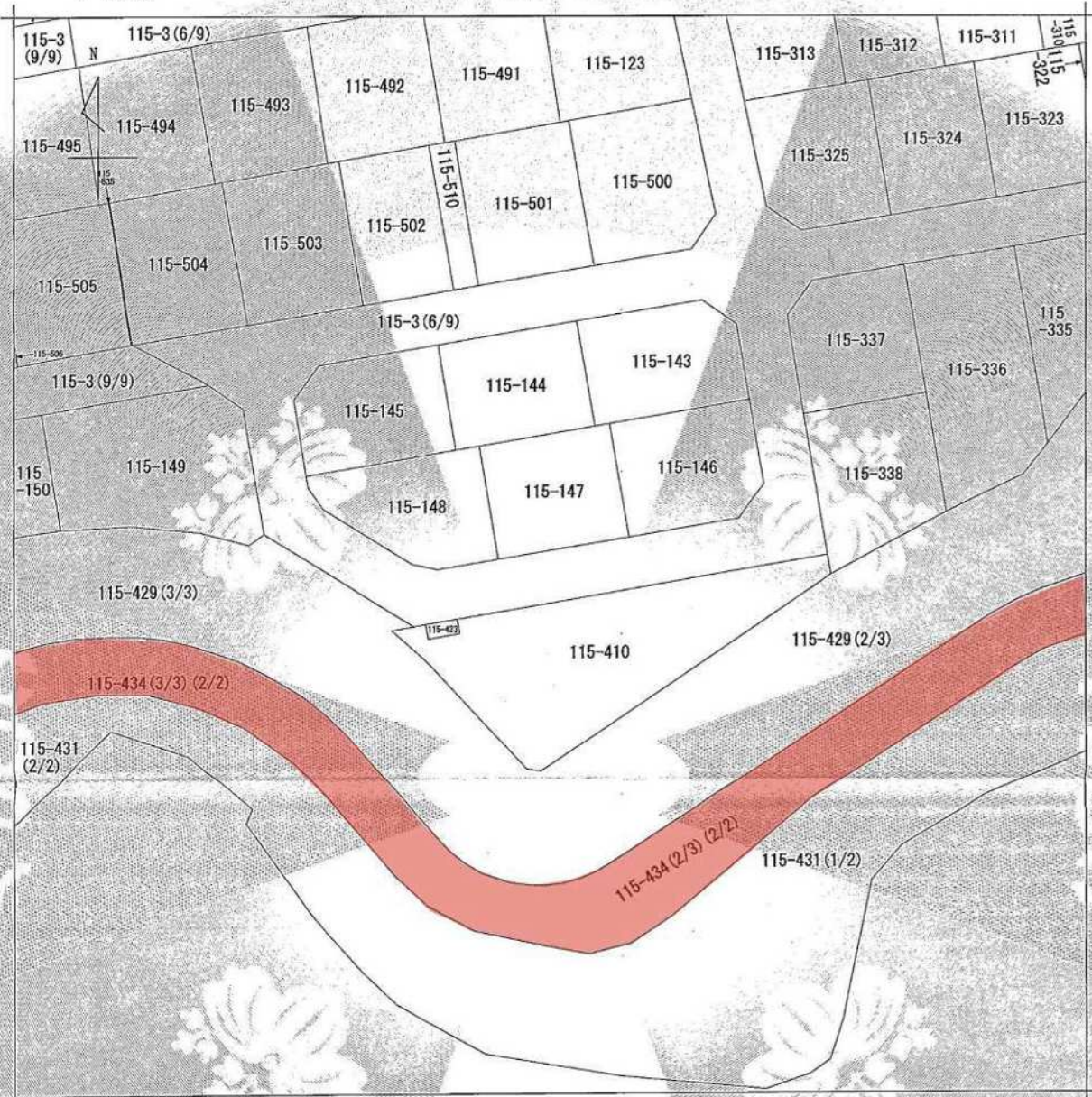
津地方法務局松阪支局

地図整理番号：M13070

登記官

溝口和孝





(注) 地図に準ずる図面は、土地の区画を明確にした不動産登記法所定の地図が備え付けられるまでの間、これに代わるものとして備え付けられている図面で、土地の位置及び形状の概略を記載した図面です。



請求部	所在	津市 志町のリヶ丘		地番	115番434		
出力縮尺	1/500	精度区分	座標系又は記号	分類	地図に準ずる図面	種類	旧土地台帳附属地図
作成年月日	平成13年8月9日		備付年月日(原図)			補記事項	


これは地図に準ずる図面に記録されている内容を証明した書面である。
(津地方務局管轄)

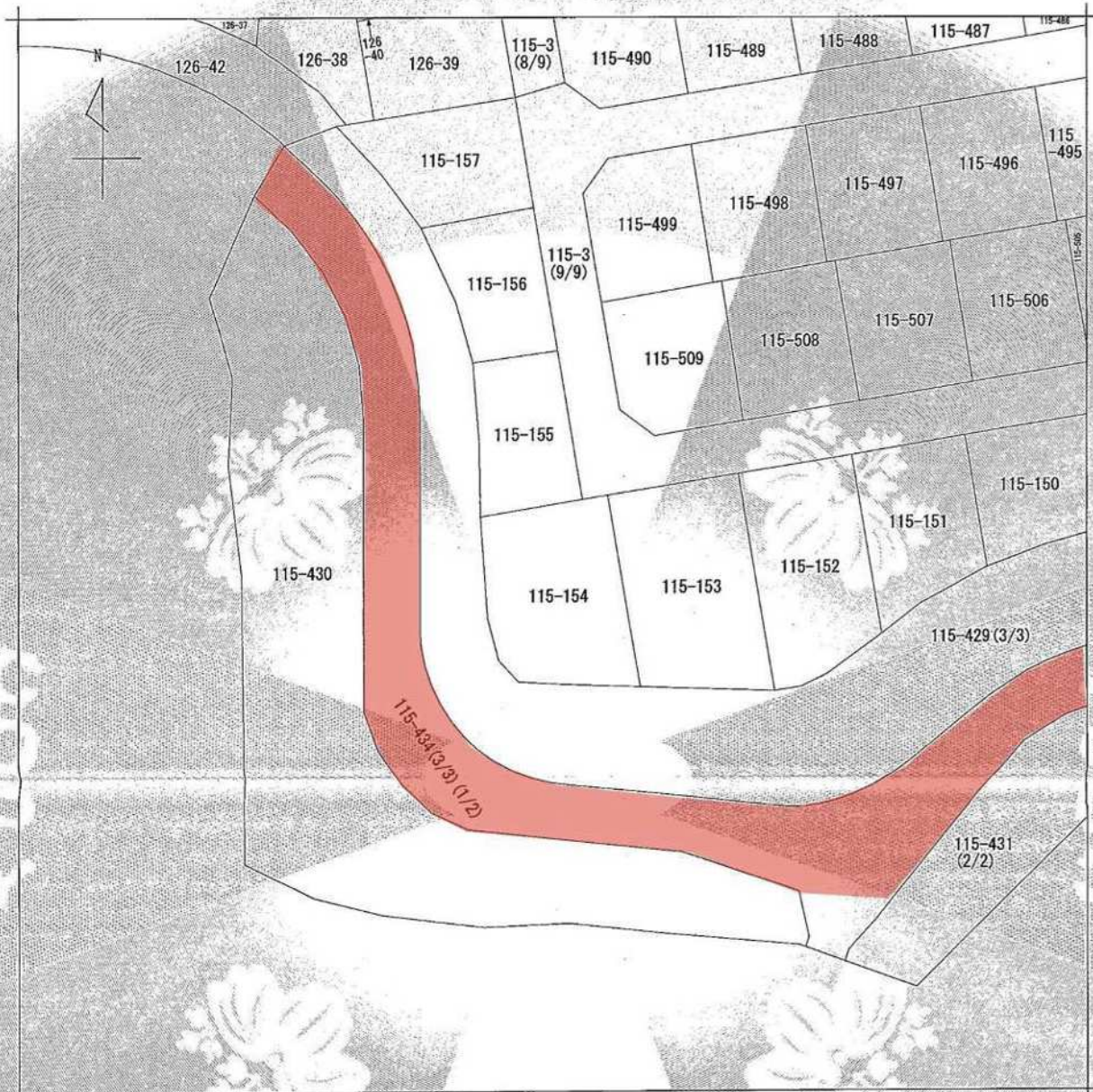
令和7年10月7日
津地方務局松阪支局

地図整理番号：M13070
(2/3)

登記官

溝口和孝





(注) 地図に準ずる図面は、土地の区画を明確にした不動産登記法所定の地図が備え付けられるまでの間、これに代わるものとして備え付けられている図面で、土地の位置及び形状の概略を記載した図面です。



請求部	所在	津市 志町のりヶ丘		地番	115番434		
出力縮尺	1/500	精度区分	座標系番号又は記号	分類	地図に準ずる図面	種類	旧土地台帳附属地図
作成年月日	平成13年8月9日		備付年月日(原図)			補記事項	

これは地図に準ずる図面に記録されている内容を証明した書面である。
(津地方務局管轄)

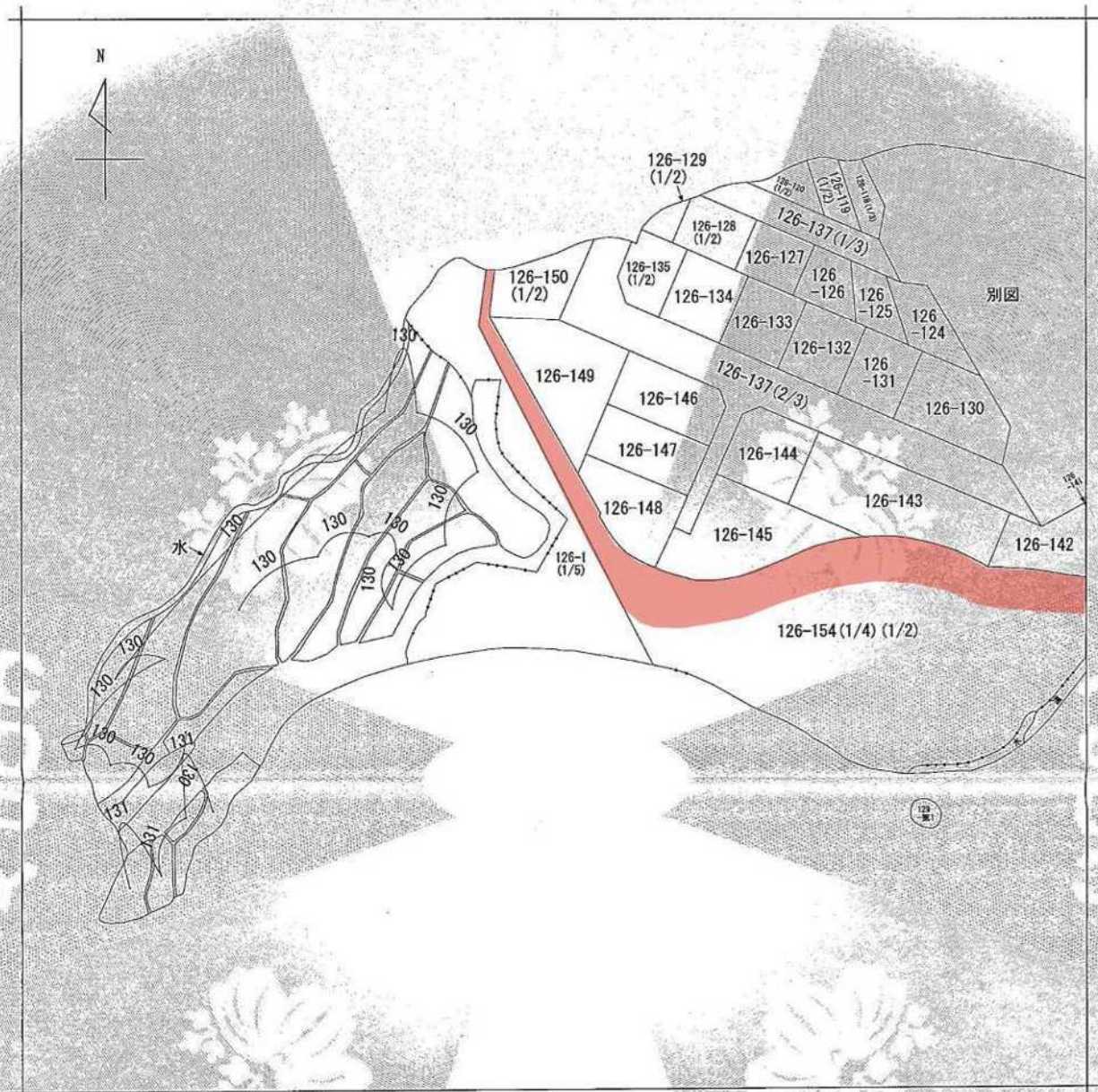
令和7年10月7日
津地方務局松阪支局

地図整理番号：M13070
(1/3)

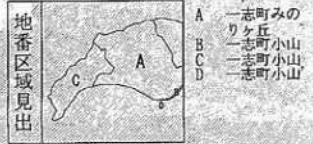
登記官

溝口和孝





(注) 地図に準ずる図面は、土地の区画を明確にした不動産登記法所定の地図が備え付けられるまでの間、これに代わるものとして備え付けられている図面で、土地の位置及び形状の概略を記載した図面です。



請求部	所在	津市一志町みのリヶ丘		地番	126番154	
出力縮尺	縮尺不明	精度区分		座標系番号又は記号	分類	地図に準ずる図面
作成年月日				備付年月日(原図)	補記事項	
						種類 旧土地台帳附属地図

これは地図に準ずる図面に記録されている内容を証明した書面である。

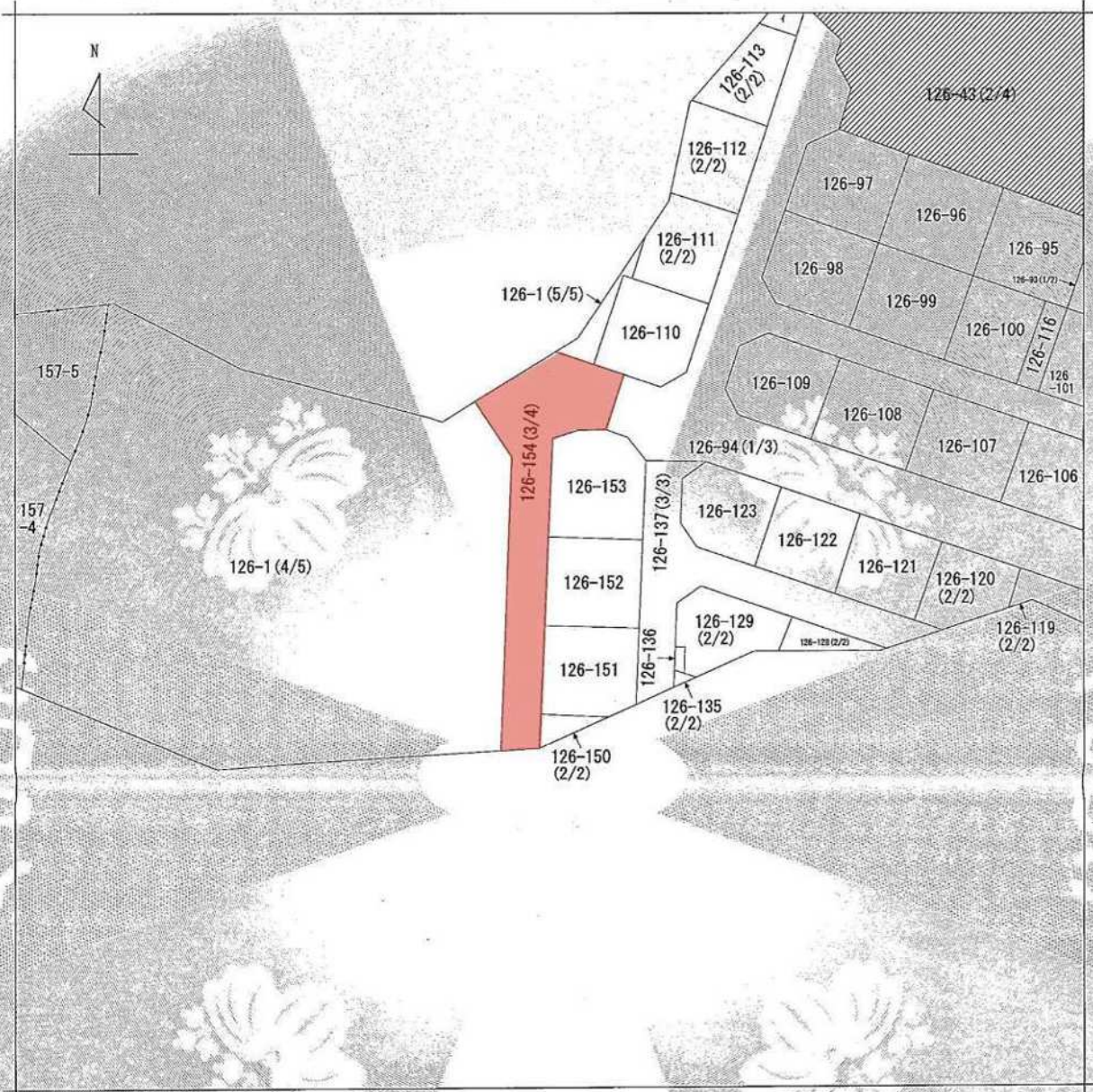
令和7年10月7日
津地方法務局

地図整理番号：M14826
(1/5)

登記官

中村文彦





(注) 地図に準ずる図面は、土地の区画を明確にした不動産登記法所定の地図が備え付けられるまでの間、これに代わるものとして備え付けられている図面で、土地の位置及び形状の概略を記載した図面です。
 (注) 斜線を施した部分は、閉鎖された部分です。



請求部	所在	津市志町のリヶ丘		地番	126番154		
出力縮尺	縮尺不明	精度区分	座標系番号又は記号	分類	地図に準ずる図面	種類	旧土地台帳附属地図
作成年月日			備付年月日(原図)			補事項	

これは地図に準ずる図面に記録されている内容を証明した書面である。

令和7年10月7日
 津地方務局

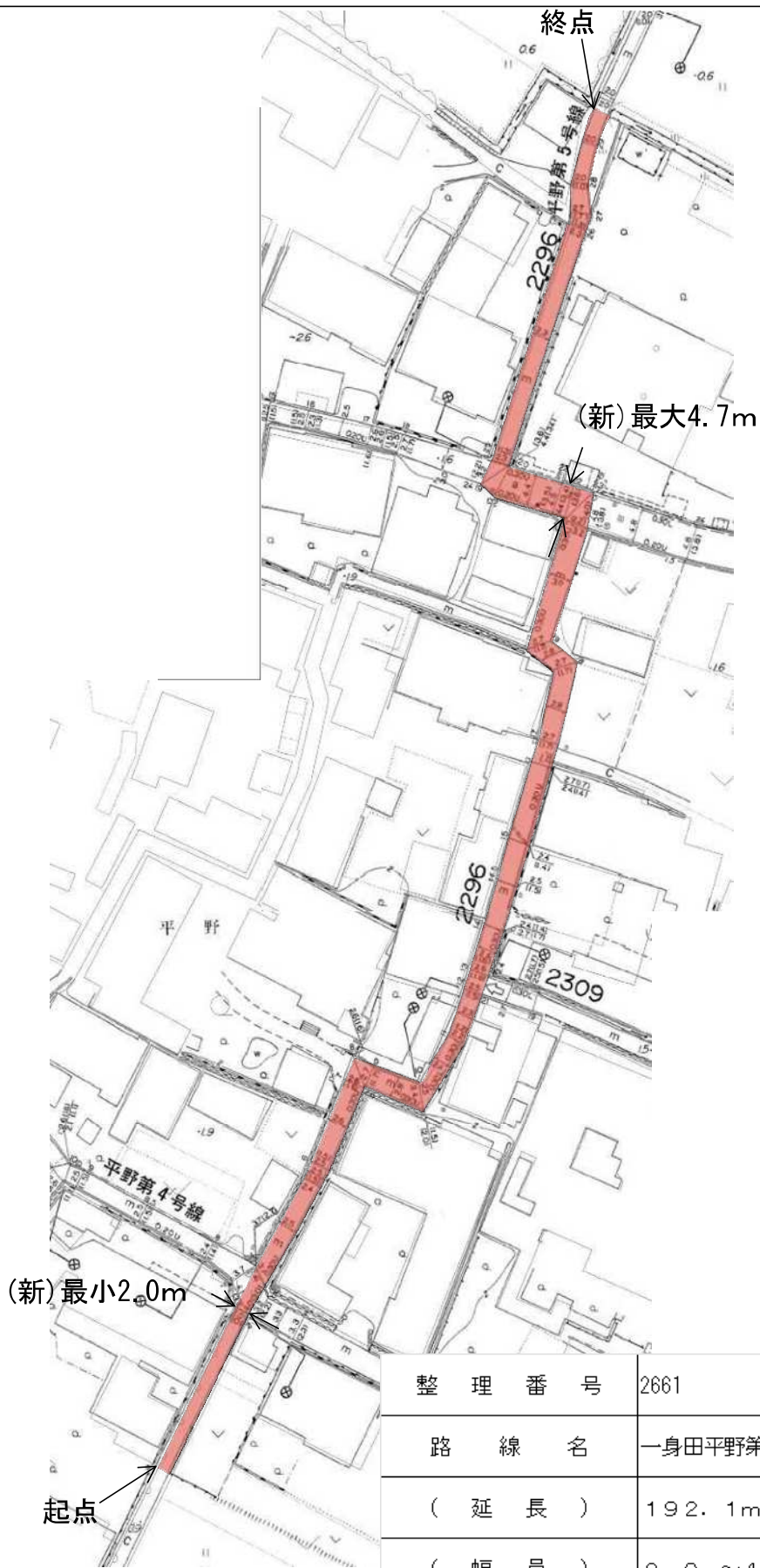
地図整理番号：M14826
 (3/5)

登記官

中村文彦



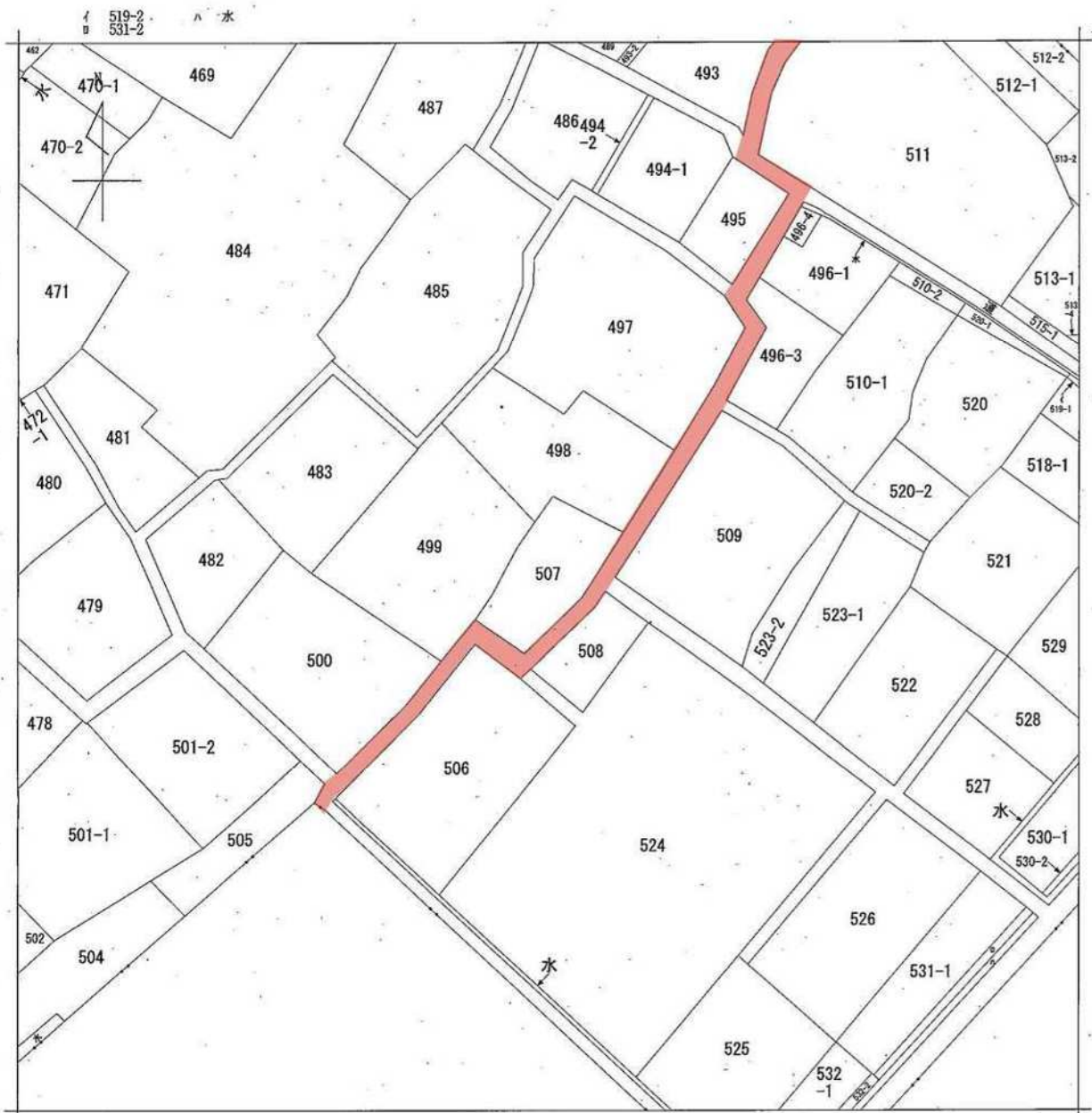




整理番号	2661
路線名	一身田平野第15号線
(延長)	192.1m
(幅員)	2.0m~4.7m

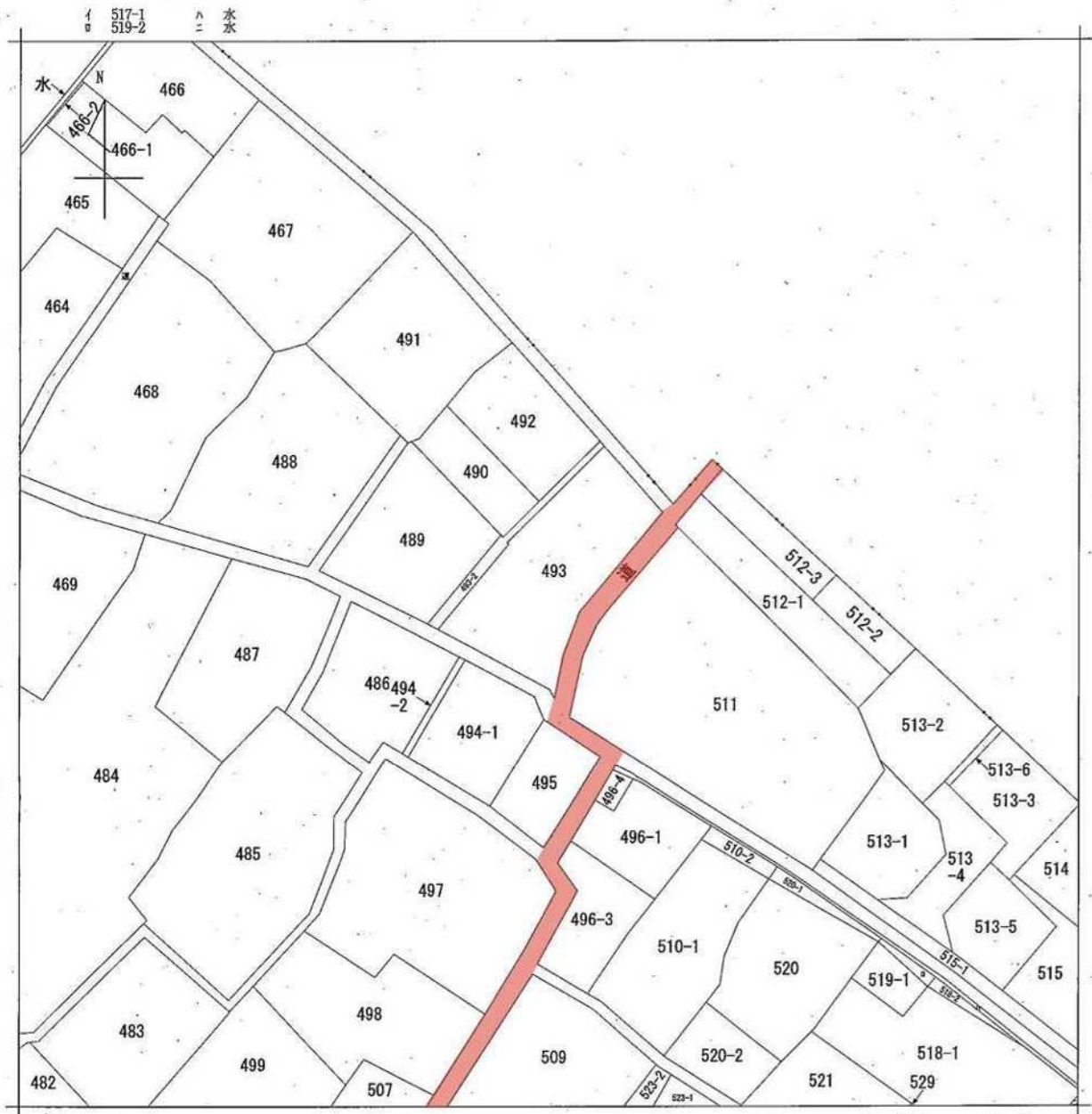


請求部分	所在 津市一身田平野字巽之角				地番	545番		
出力縮尺	縮尺不明	精度区分	座標系又は記号	分類	地図に準ずる図面		種類	旧土地台帳附属地図
作成年月日				備付年月日(原図)			補事項	

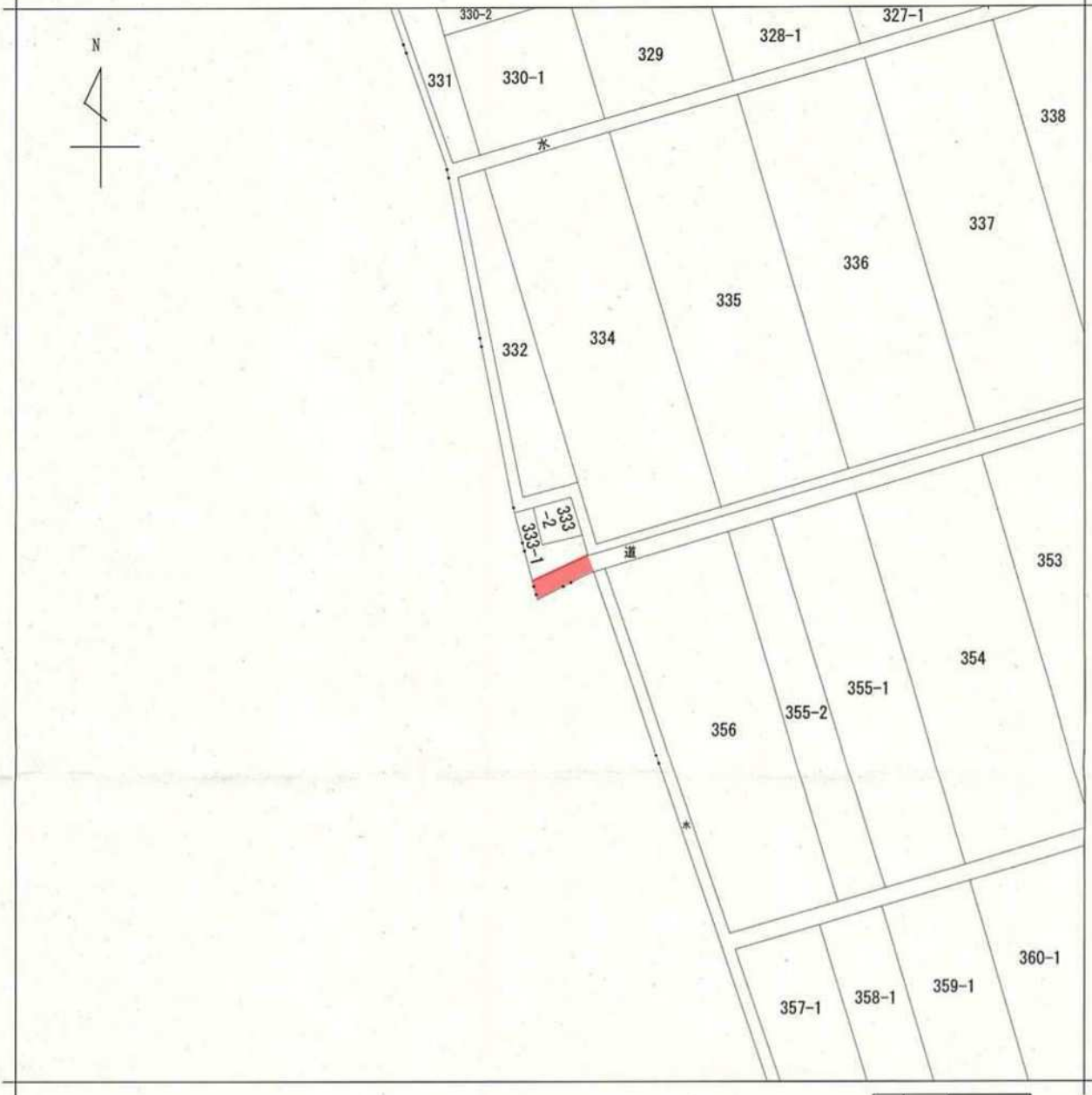


地番区域見出
一身田平野

請求部分	所在 津市一身田平野字平野				地番	507番			
出力縮尺	縮尺不明	精度区分	座標系又は記号	分類	地図に準ずる図面		種類	旧土地台帳附属地図	
作成年月日				備付年月日(原図)				補記事項	



請求部	所在	津市一身田平野字平野			地番	493番		
出力縮	縮尺不明	精度分	座標系又は記号	分類	地図に準ずる図面		種類	旧土地台帳附属地図
作成年月日				備付年月日(原図)			補記事項	



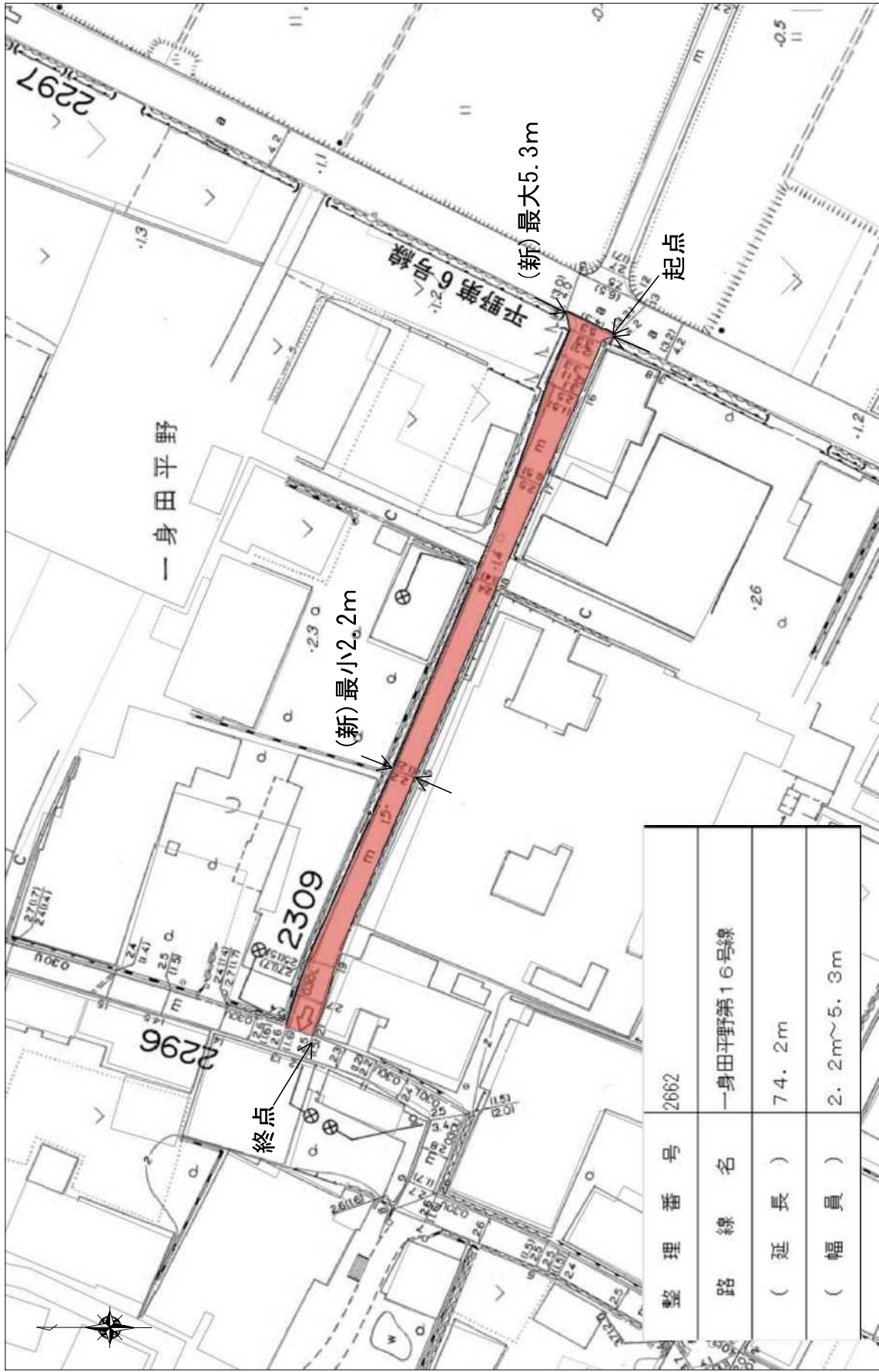
請求部分	所在 津市一身田平野字北浦				地番	333番1		
出力尺	縮尺不明	精度区分	座標系番号又は記号	分類	地図に準ずる図面		種類	旧土地台帳附属地図
作成年月日				備付年月日(原図)			補記事項	



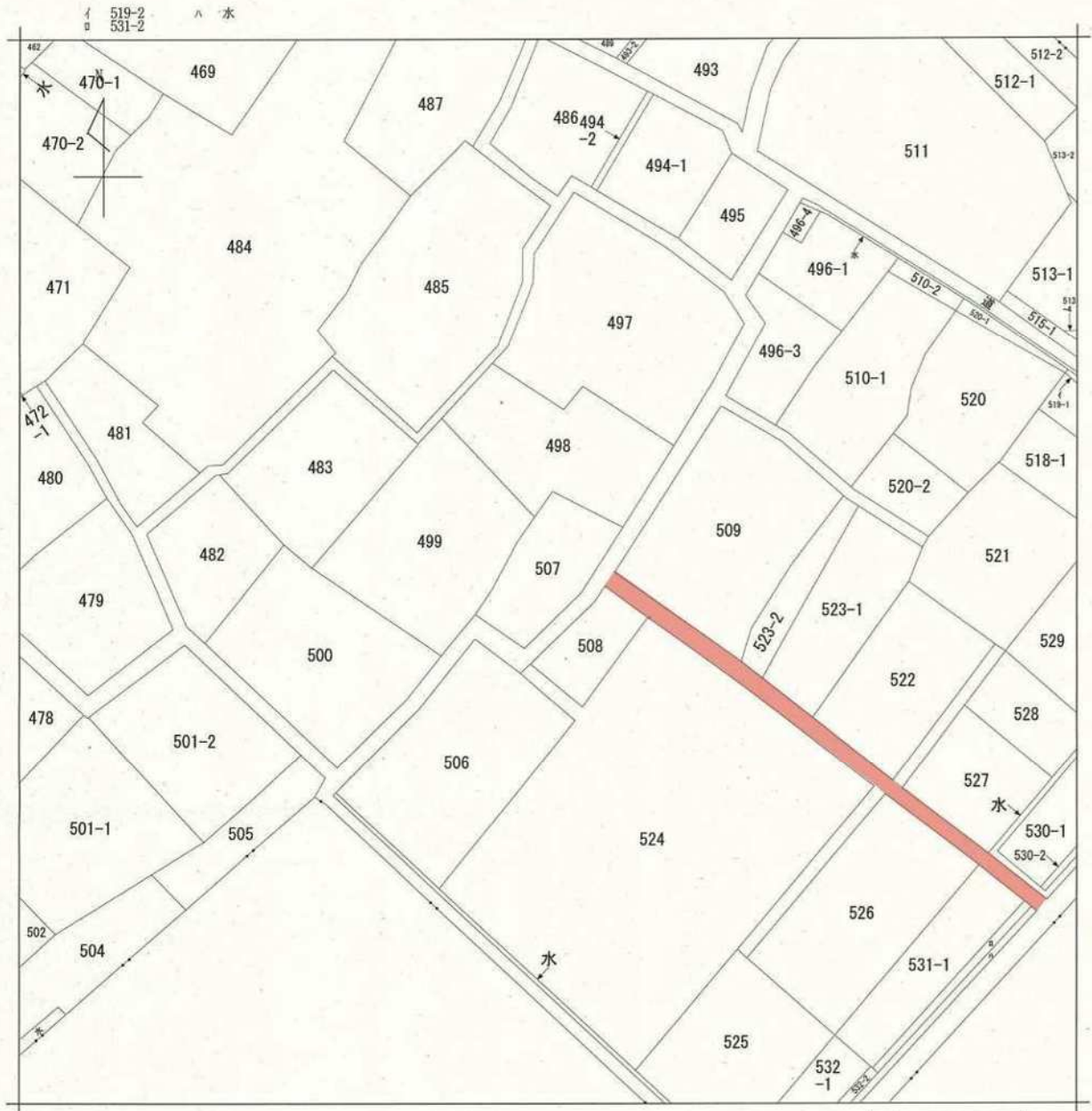
凡例

起点 終点





整理番号	2662
路線名	一身田平野第16号線
(延長)	74.2m
(幅員)	2.2m~5.3m



地番区域見出
一身田平野

請求部分	所在 津市一身田平野字平野				地番	507番	
出力縮尺	縮尺不明	精度区分	座標系番号又は記号	分類	地図に準ずる図面		種類 旧土地台帳附属地図
作成年月日				備付年月日(原図)			補記事項

津市告示第79号

道路法（昭和27年法律第180号）第18条第1項の規定に基づき、次のように市道路線の区域を変更した。

その関係図面は、津市建設部用地・地籍調査推進課において、告示の日から2週間一般の縦覧に供する。

令和8年4月1日

津市長 前 葉 泰 幸

路線名 2296 一身田平野第5号線

区域	新旧 の別	幅員 (m)	延長 (m)
津市一身田平野字巽ノ角552番1地先から 津市一身田平野字北浦339番地先まで	旧	1.5～ 3.7	354.8

路線名 2309 志登茂園団地一身田平野線

区域	新旧 の別	幅員 (m)	延長 (m)
津市一身田平野字町長381番3地先から 津市一身田平野字平野508番地先まで	旧	2.2～ 7.5	175.2

路線名 2294 一身田平野常盤橋線

区域	新旧 の別	幅員 (m)	延長 (m)
津市一身田平野字地藏堂298番2地先から 津市一身田平野字松ノ下241番1地先まで	旧	2.5～ 7.5	236.0

路線名 2298 一身田平野第7号線

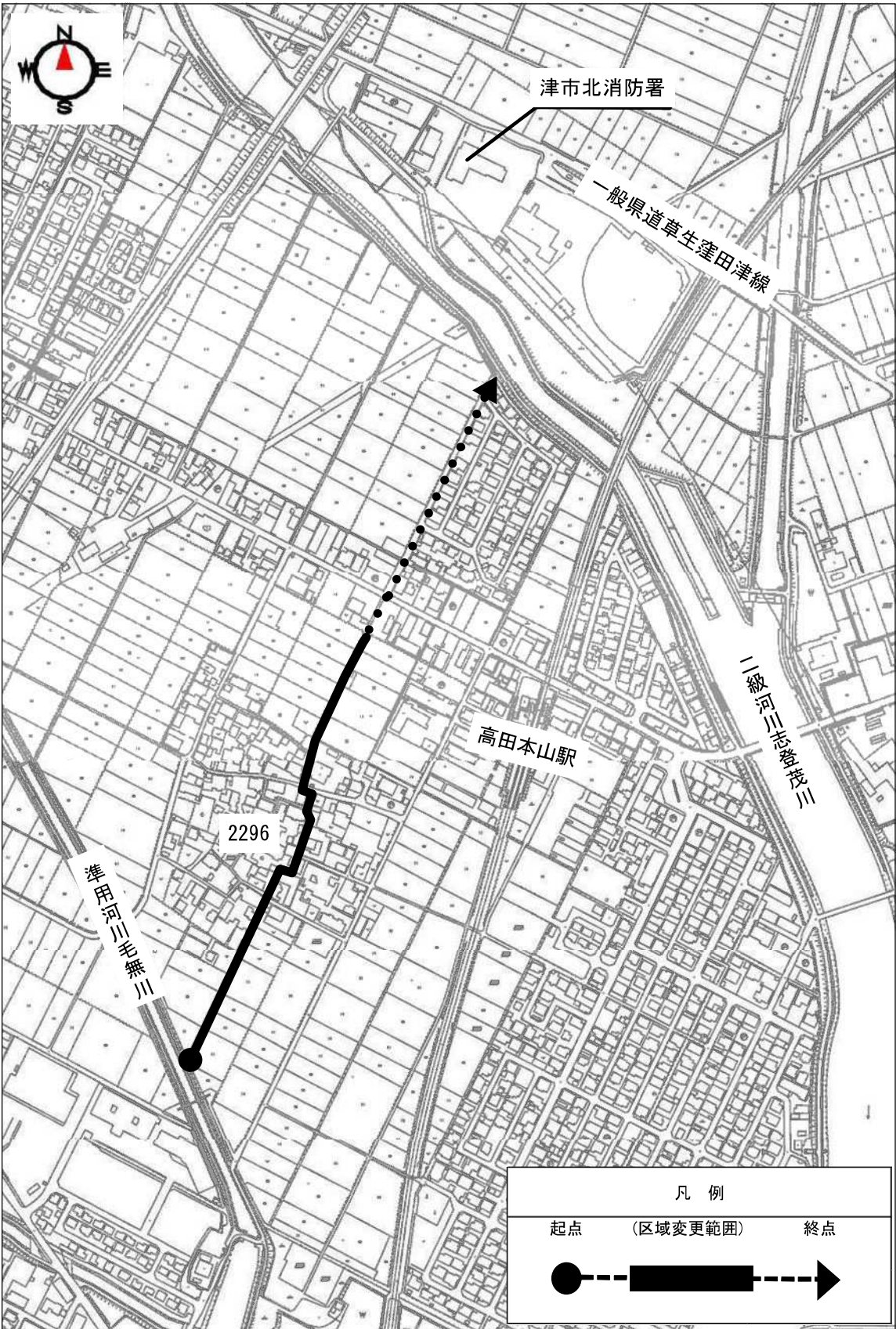
区域	新旧 の別	幅員 (m)	延長 (m)
津市一身田平野字平野垣内579番1地先から 津市一身田平野字平野垣内605番5地先まで	旧	2.5～ 3.5	154.5

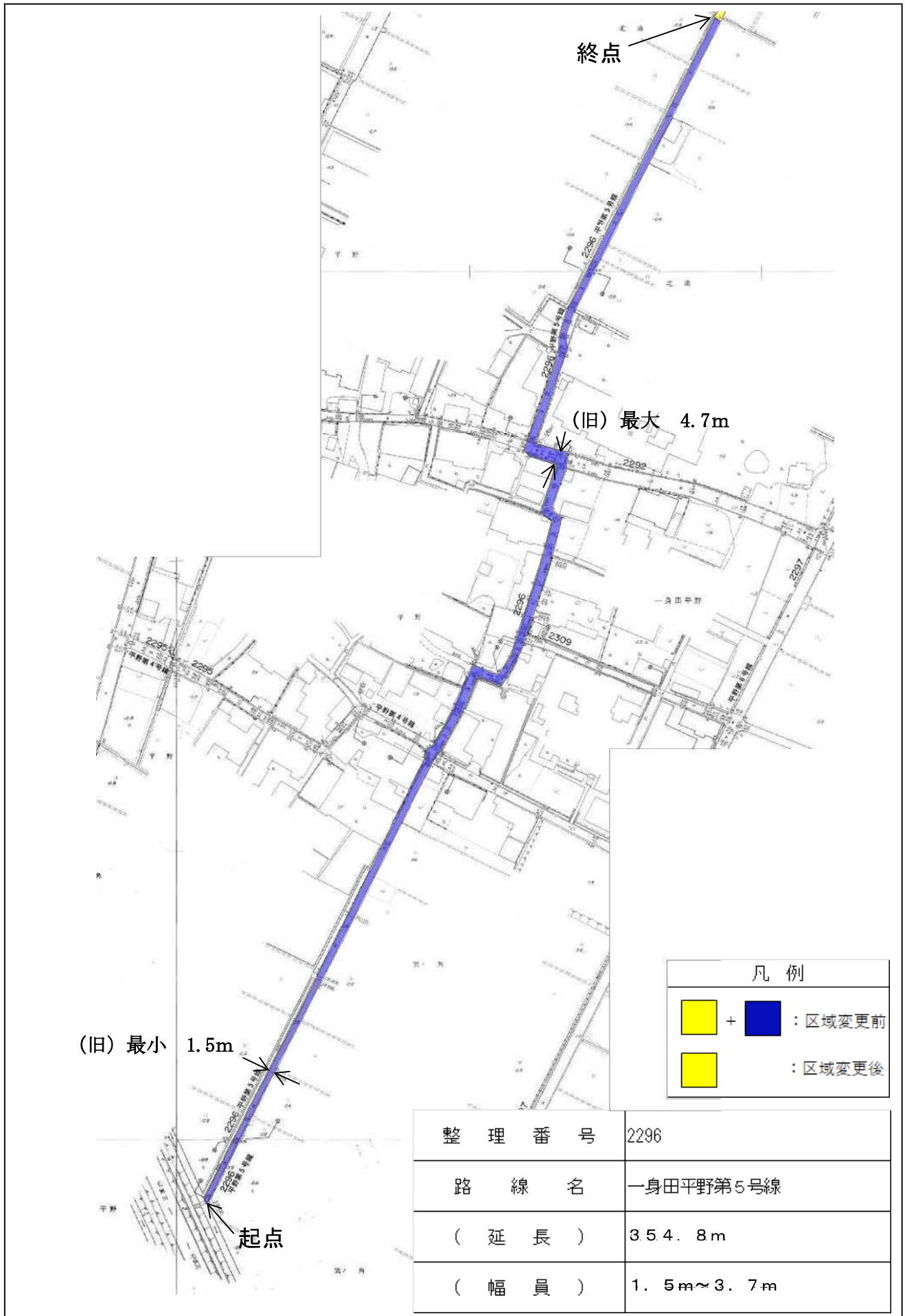
路線名 12 新横山目細線

区域	新旧 の別	幅員 (m)	延長 (m)
津市芸濃町棕本字殿町430地先から 津市芸濃町棕本字横山6781番地先まで	旧	0.0～ 10.9	240.0
津市芸濃町棕本字殿町430地先から 津市芸濃町棕本字横山6781番地先まで	新	0.0～ 20.4	240.0

路線名 1040 内多清水ヶ丘線

区域	新旧 の別	幅員 (m)	延長 (m)
津市安濃町太田字南1986-1地先から 津市安濃町清水字北浦1376-1地先まで	旧	7.4～ 22.5	483.0
津市安濃町太田字南1986-1地先から 津市安濃町清水字北浦1367-1地先まで	新	7.4～ 22.5	483.0

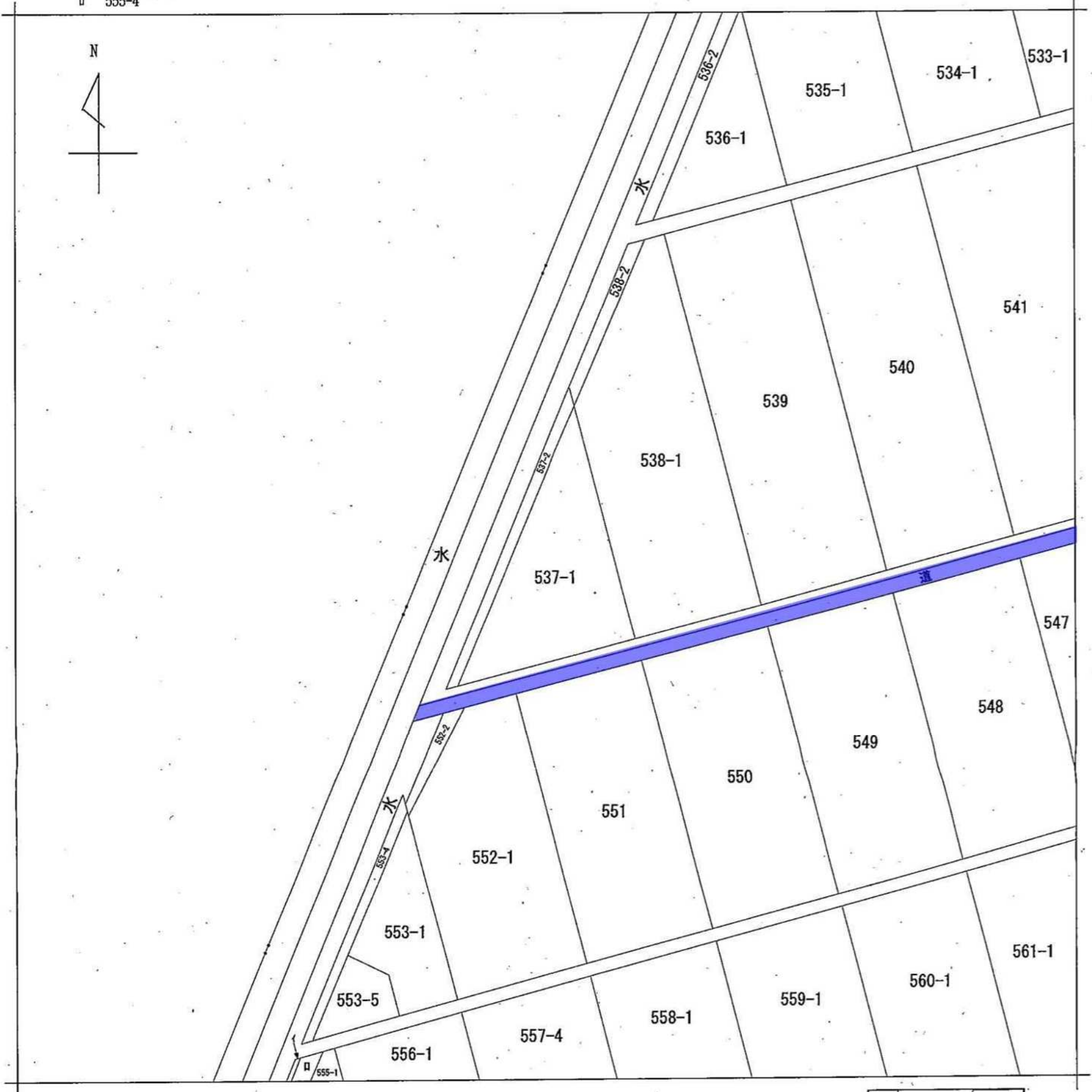
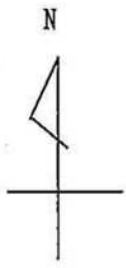




凡例	
 + 	: 区域变更前
	: 区域变更后

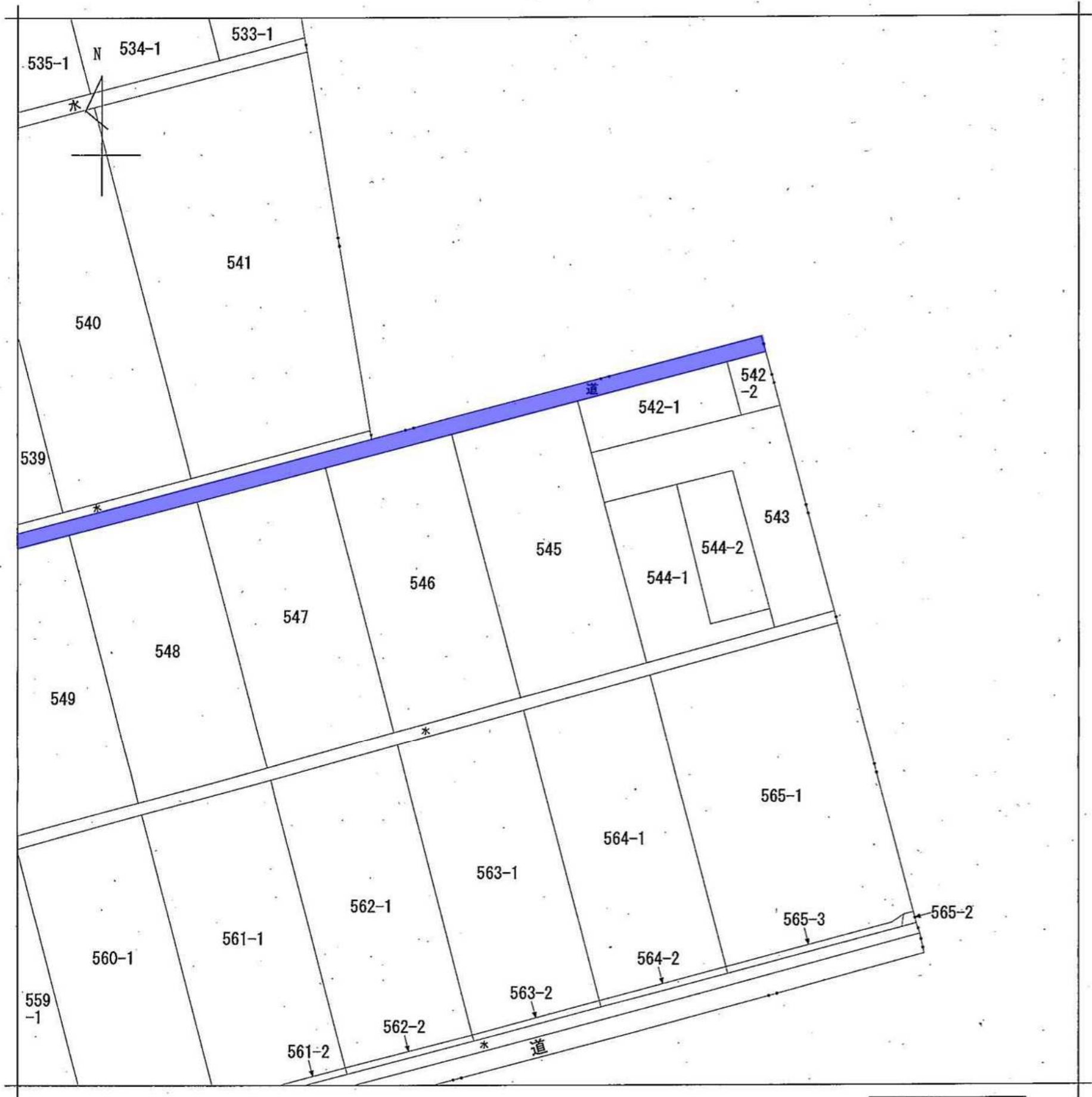
整理番号	2296
路線名	一身田平野第5号線
(延長)	354.8m
(幅員)	1.5m~3.7m

イ 555-3
ロ 555-4



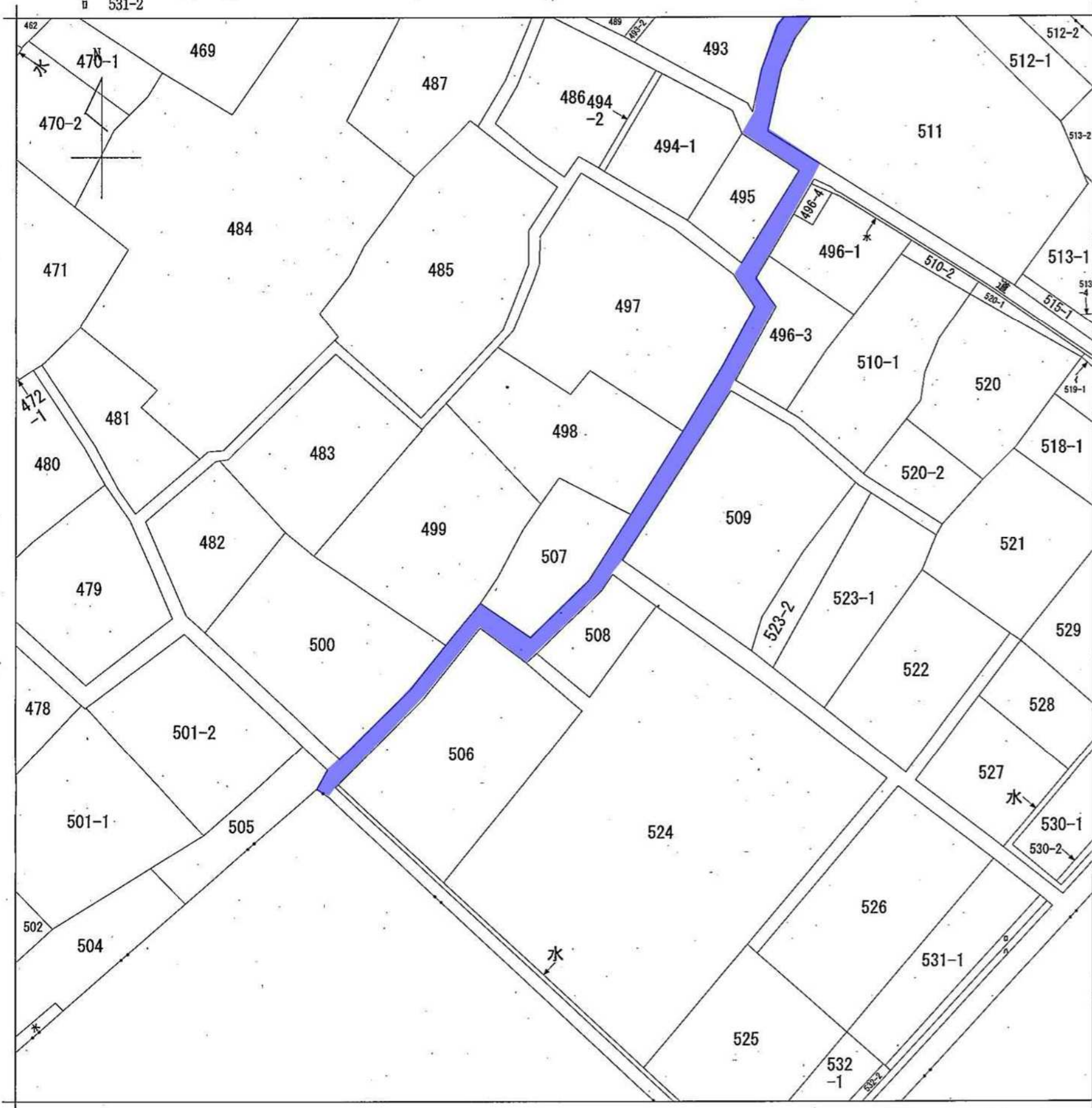
地番区域見出
一身田平野

請求部	所在	津市一身田平野字巽之角			地番	537番1		
出力縮尺	縮尺不明	精度区分	座標系番号又は記号	分類	地図に準ずる図面		種類	旧土地台帳附属地図
作成年月日	備付年月日(原図)			補事項				



請求部	所在	津市一身田平野字巽之角			地番	545番		
出力縮尺	縮尺不明	精度区分	座標系又は番号は記号	分類	地図に準ずる図面		種類	旧土地台帳附属地図
作成年月日				備付年月日(原図)			補事項	


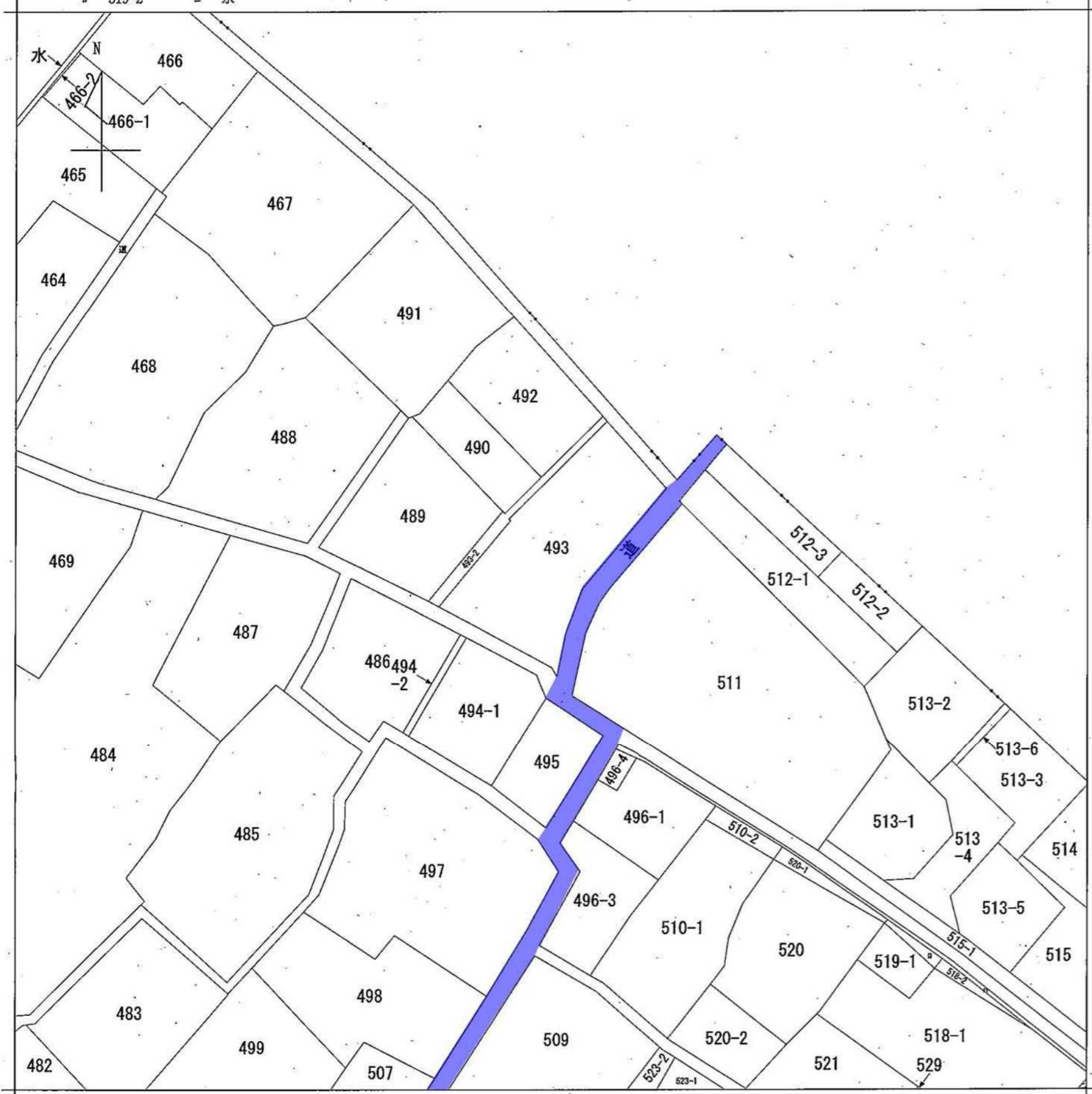
イ 519-2 水
 531-2



地番区域見出
 一身田平野

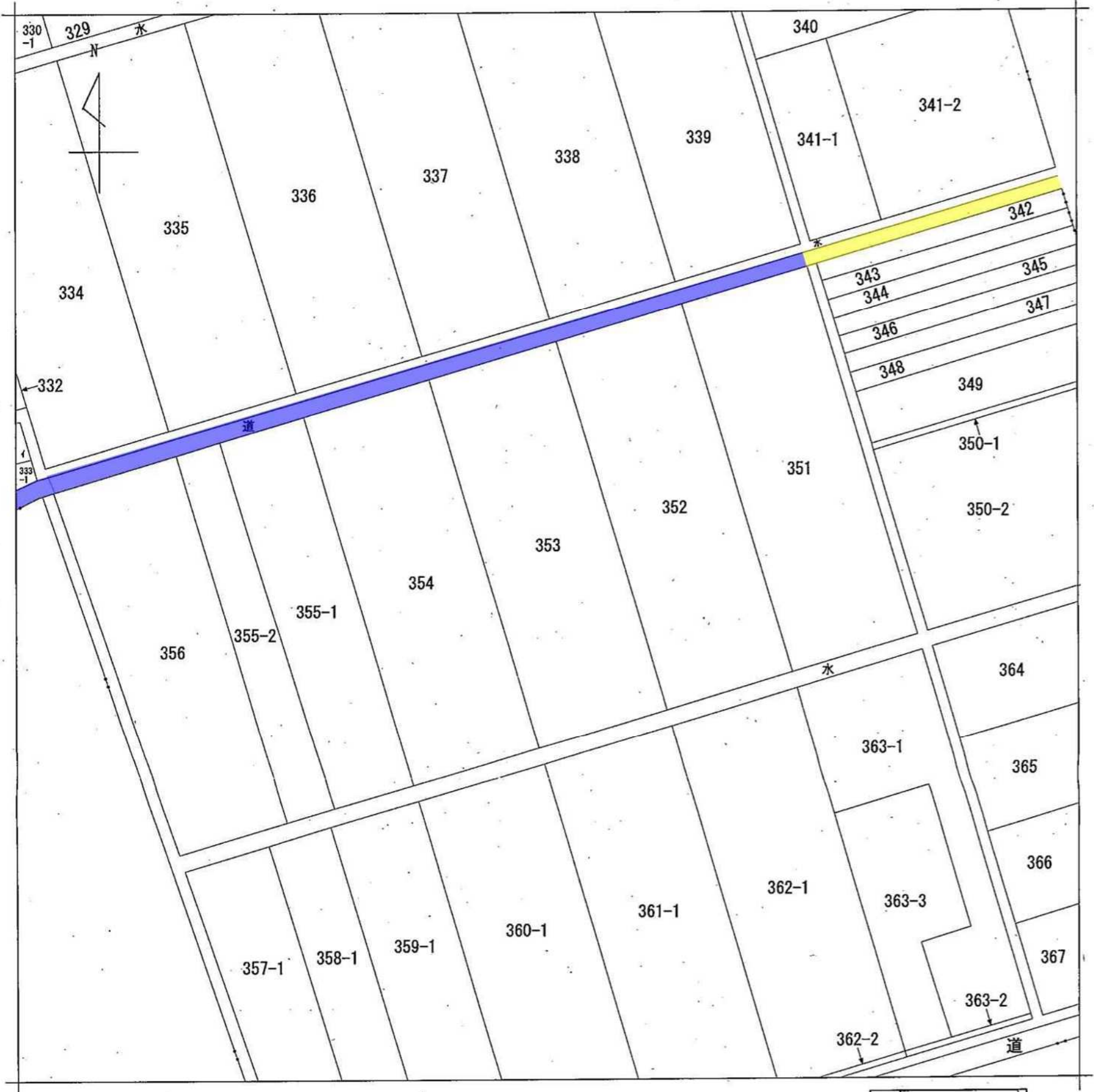
請求部	所在	津市一身田平野字平野			地番	507番		
出力縮尺	縮尺不明	精度区分	座標系番号又は記号	分類	地図に準ずる図面		種類	旧土地台帳附属地図
作成年月日				備付年月日(原図)			補記事項	

イ 517-1
 519-2 ハ 水
 水

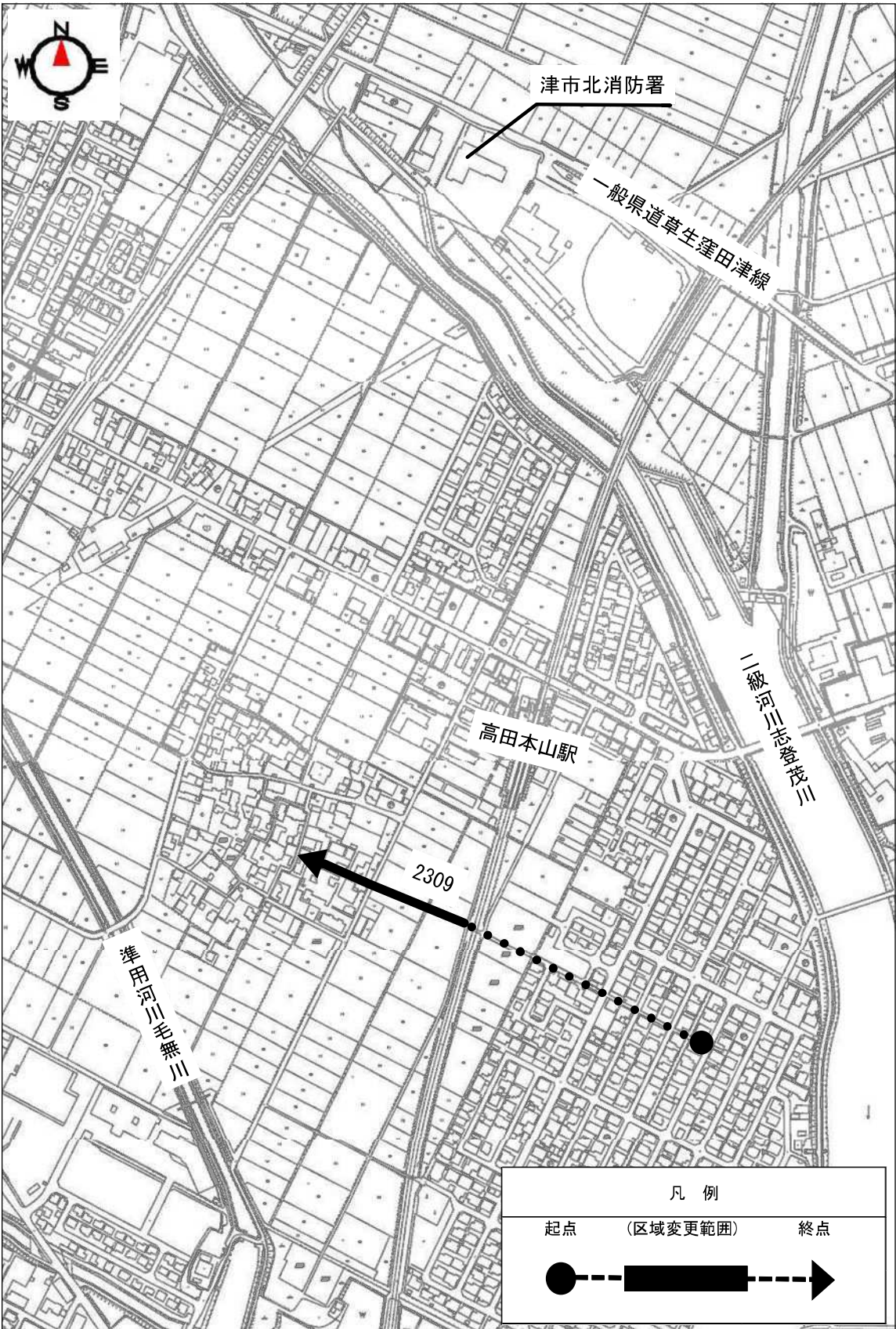


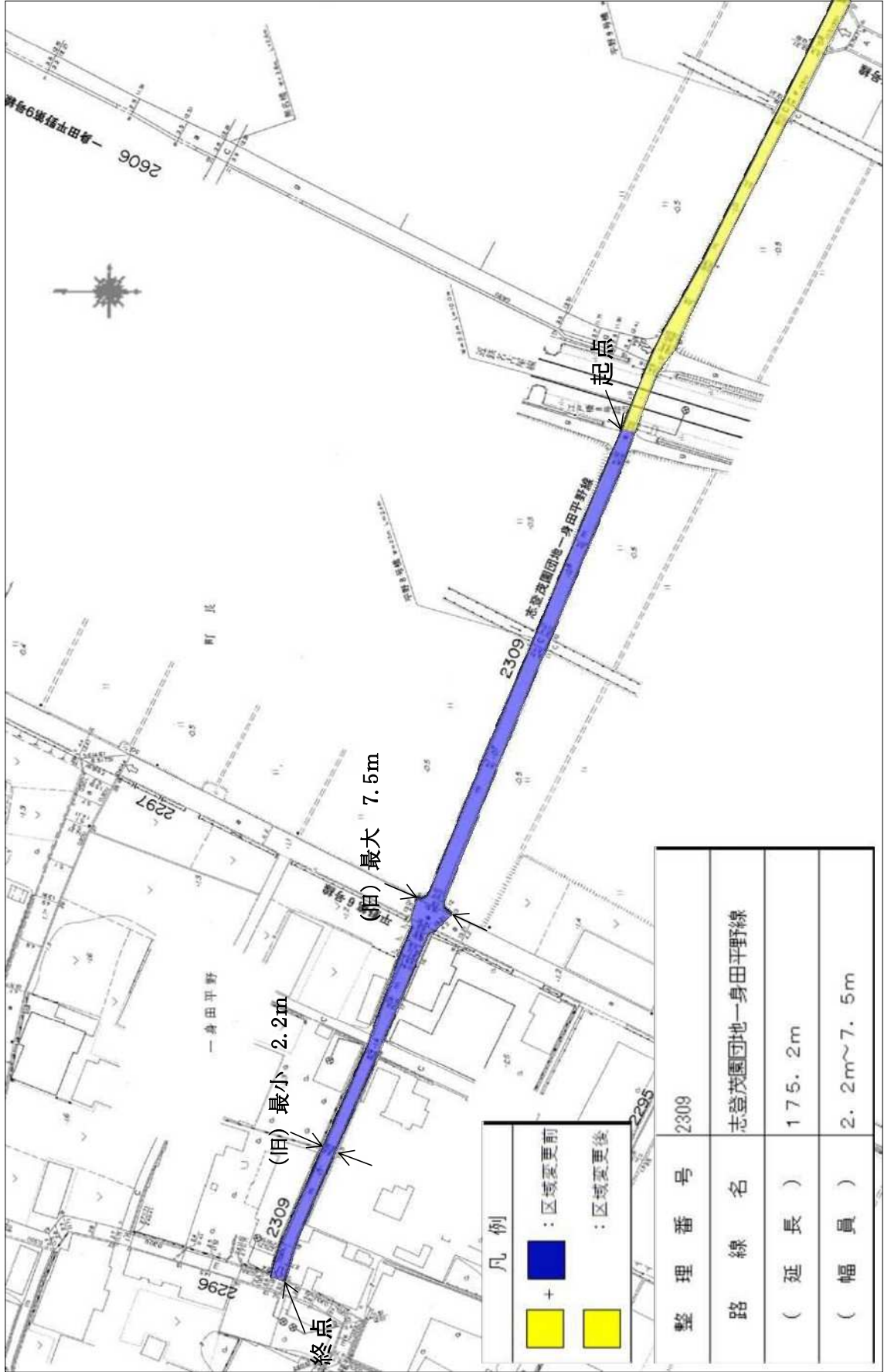
請求部	所在	津市一身田平野字平野			地番	493番		
出力縮尺	縮尺不明	精度区分	座標系番号又は記号	分類	地図に準ずる図面		種類	旧土地台帳附属地図
作成年月日				備付年月日(原図)			補記事項	

イ 333-2



請求部	所在	津市一身田平野字北浦			地番	353番		
出力縮尺	縮尺不明	精度区分	座標系番号又は記号	分類	地図に準ずる図面		種類	旧土地台帳附属地図
作成年月日				備付年月日(原図)			補記事項	

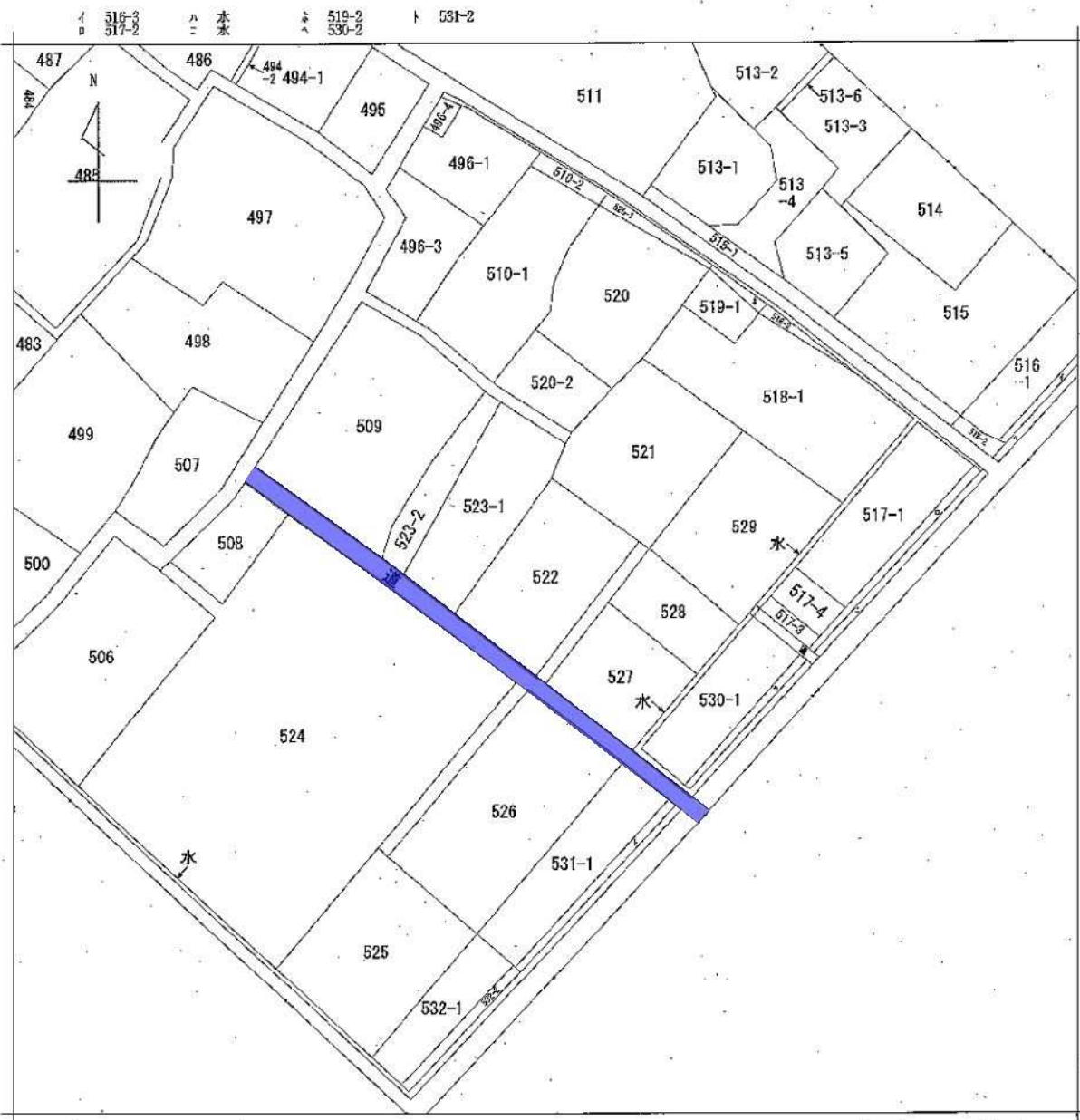




凡例


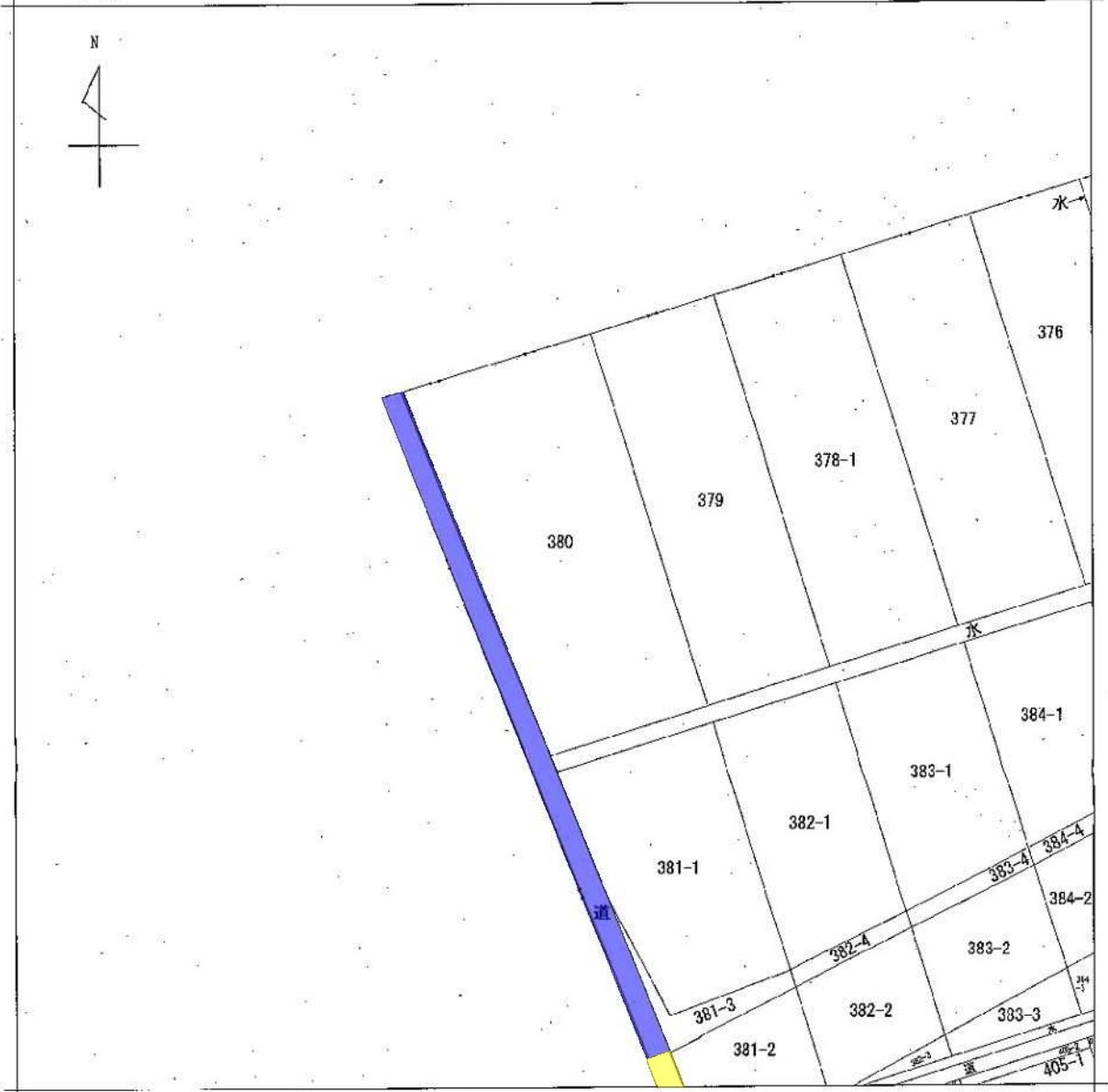
+	区域変更前
■ (Blue)	区域変更後

整理番号	2309
路線名	志登茂園団地一身田平野線
(延長)	175.2m
(幅員)	2.2m~7.5m



地番区域見出
一身田平野

請求 部分	所在 津市一身田平野字平野				地番	522番	
出力 縮尺	縮尺不明	精度 区分	座標系 又は 記号	分類	地図に準ずる図面		種類 旧土地台帳附属地図
作成 年月日				備付 年月日 (原図)			補事 記項



請求部	所在	津市一身田平野字町長				地番	380番		
出力縮尺	縮尺不明	精度区分	座標系又は 座番は記号	分類	地図に準ずる図面		種類	旧土地台帳附属地図	
作成年月日				備付年月日 (原図)			補事項		

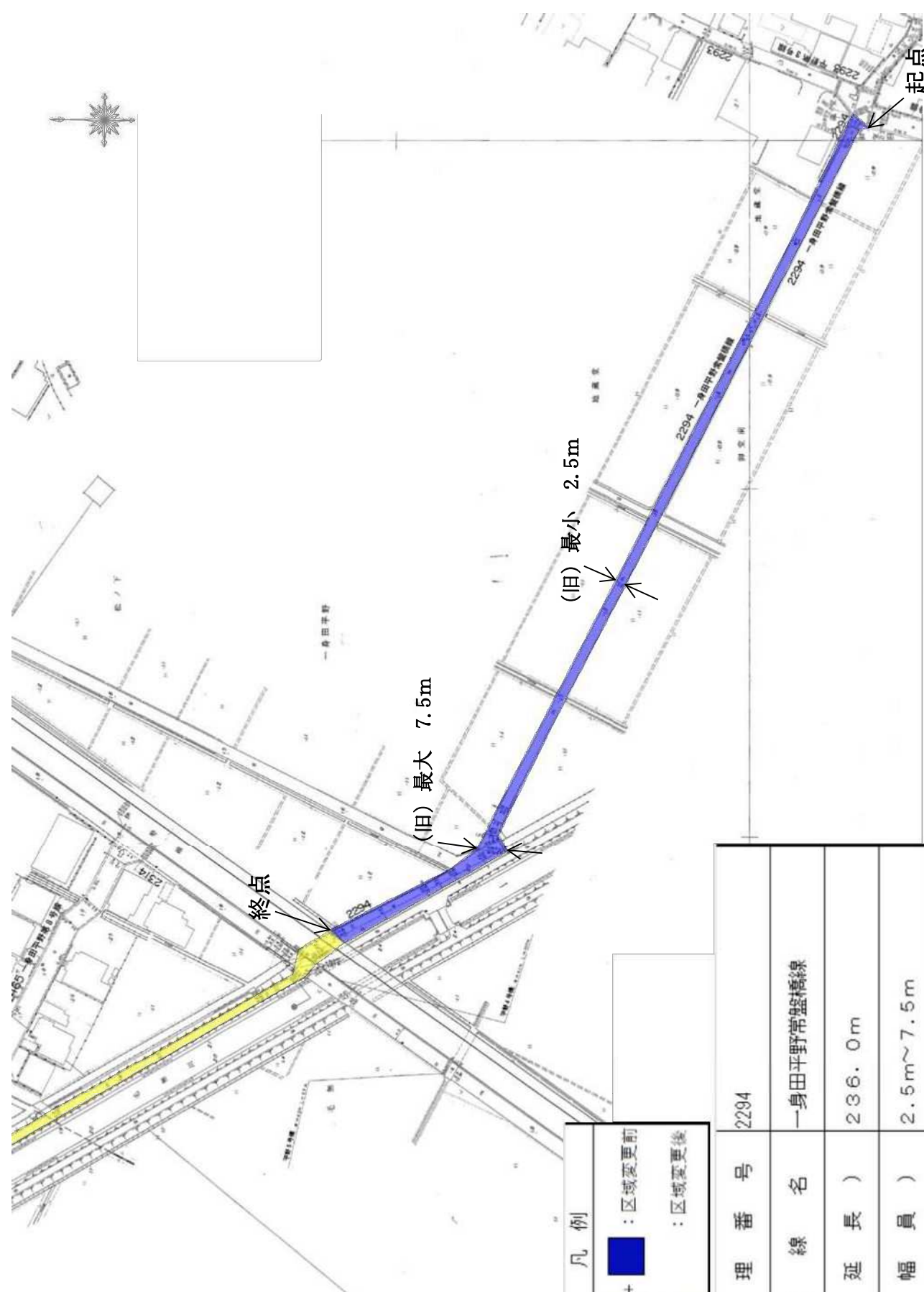


津市立一身田中学校

凡例

起点	(区域変更範囲)	終点
----	----------	----

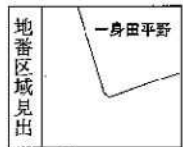
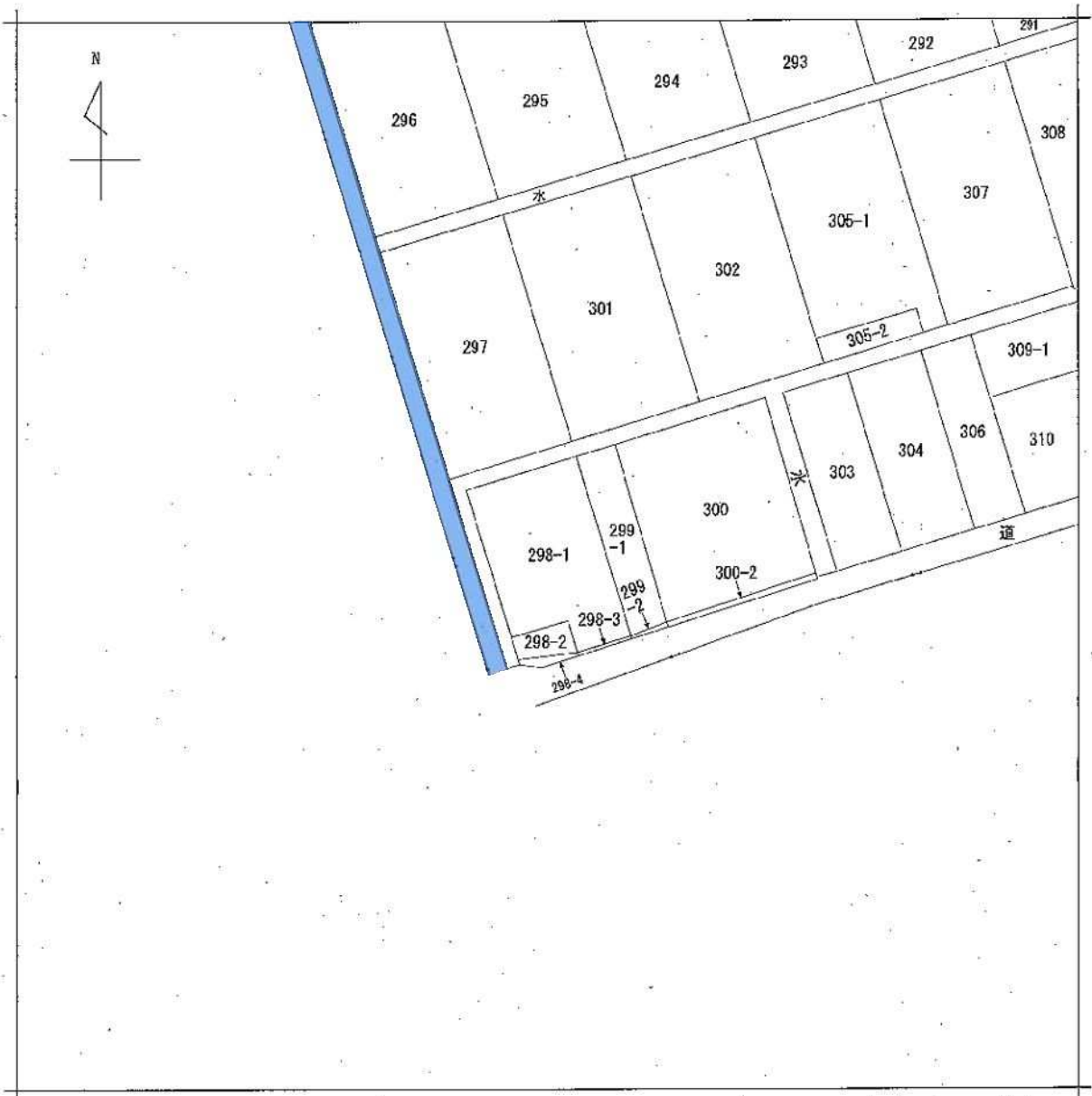
● ———▶



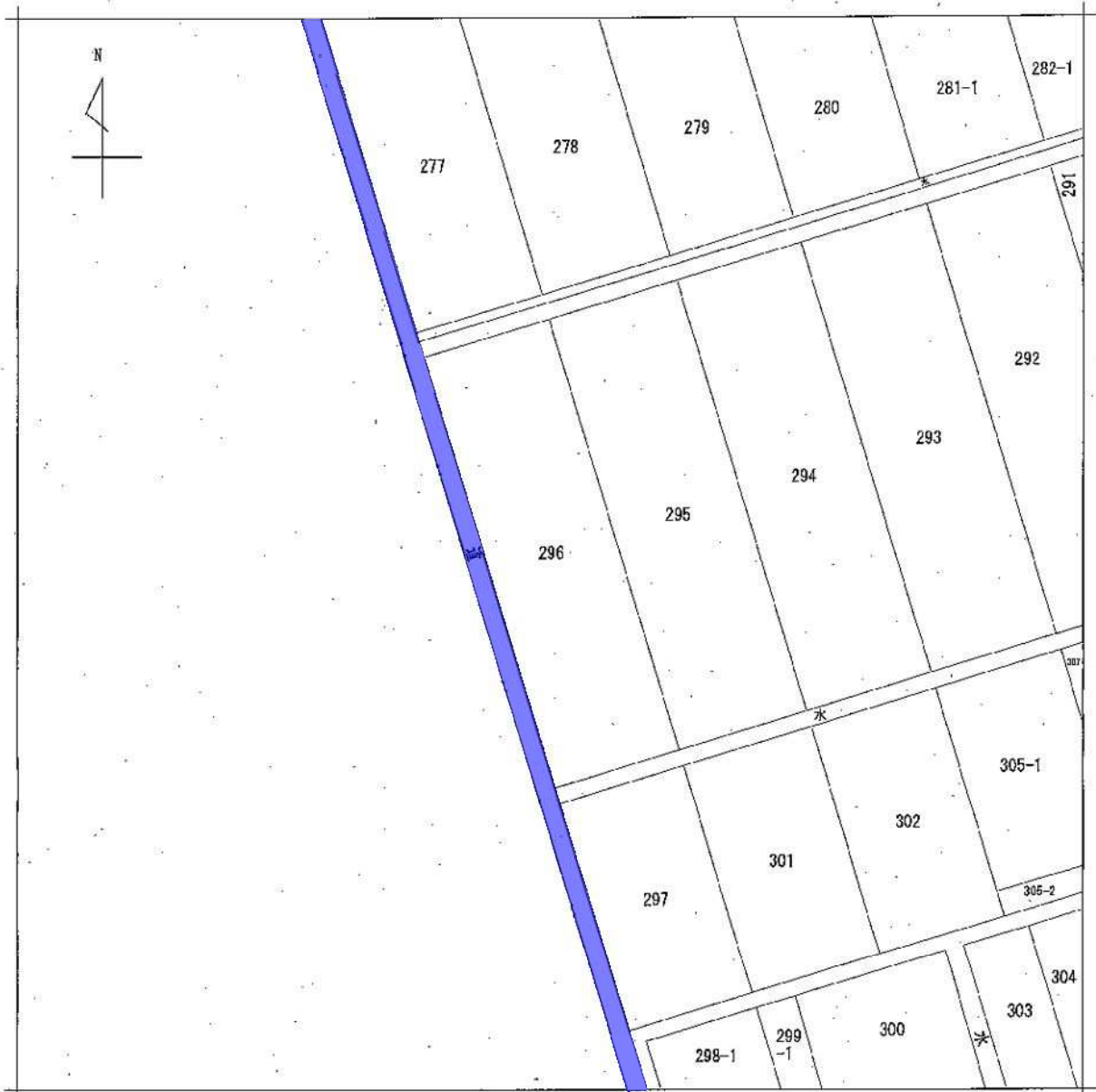
凡例

+	区域変更前
■	区域変更後

整理番号	2294
路線名	一身田平野常盤橋線
(延長)	236.0m
(幅員)	2.5m~7.5m



請求部分	所在	津市 身山平野字地蔵堂			地番	298番1		
出力縮尺	縮尺不明	精度区分	座標系又は記号	分類	地図に準ずる図面		種類	旧土地台帳附属地図
作成年月日				篇付年月日(原図)			補事項	



地番区域見出し
津市一身一

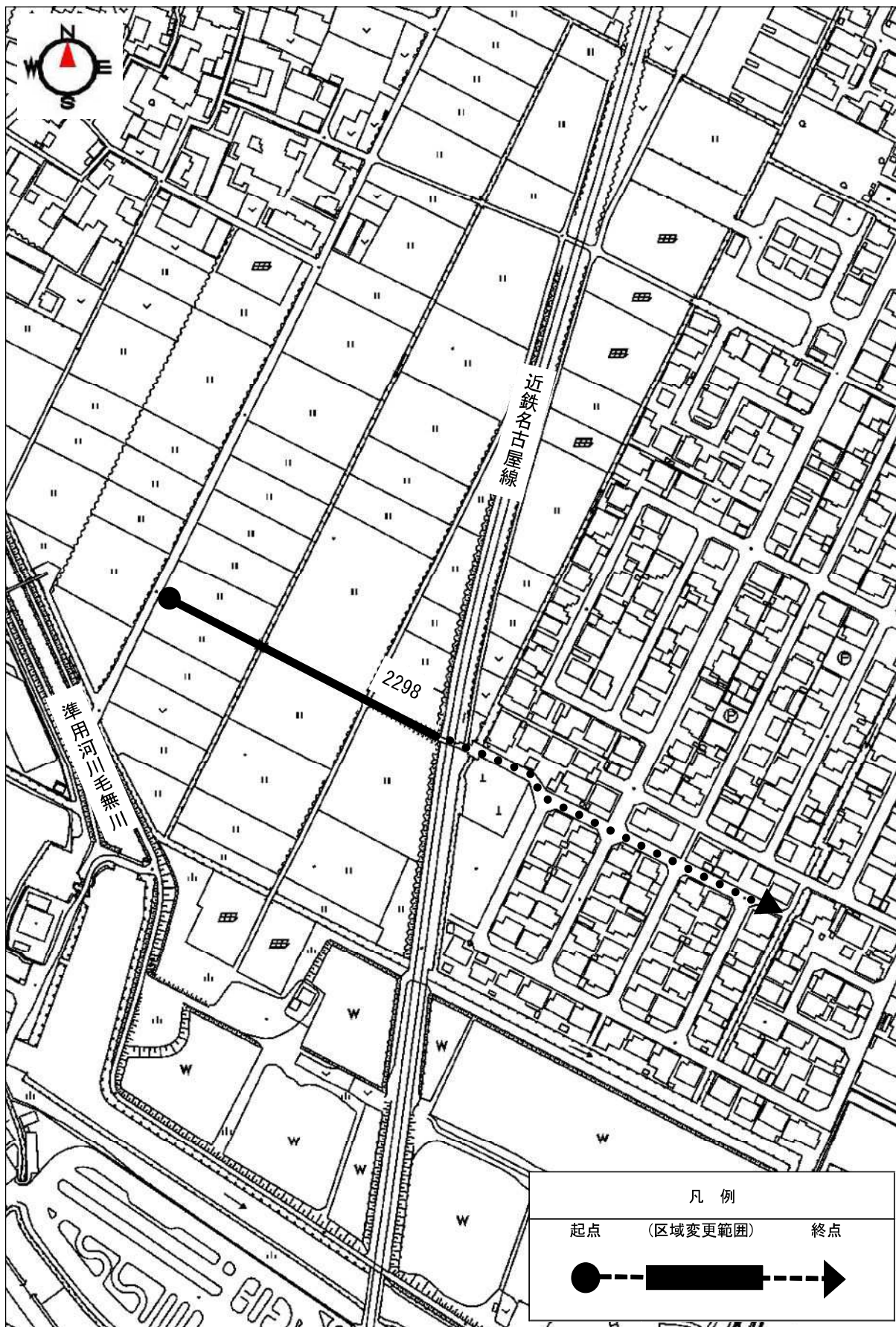
請求 部分	所在	津市一身田平野字地藏堂			地番	296番		
出力 縮尺	縮尺不明	精度 区分	座標系 番号又は 記号	分類	地図に準ずる図面		種類	旧土地台帳附属地図
作成 年月日				備付 年月日 (原図)			補記 事項	

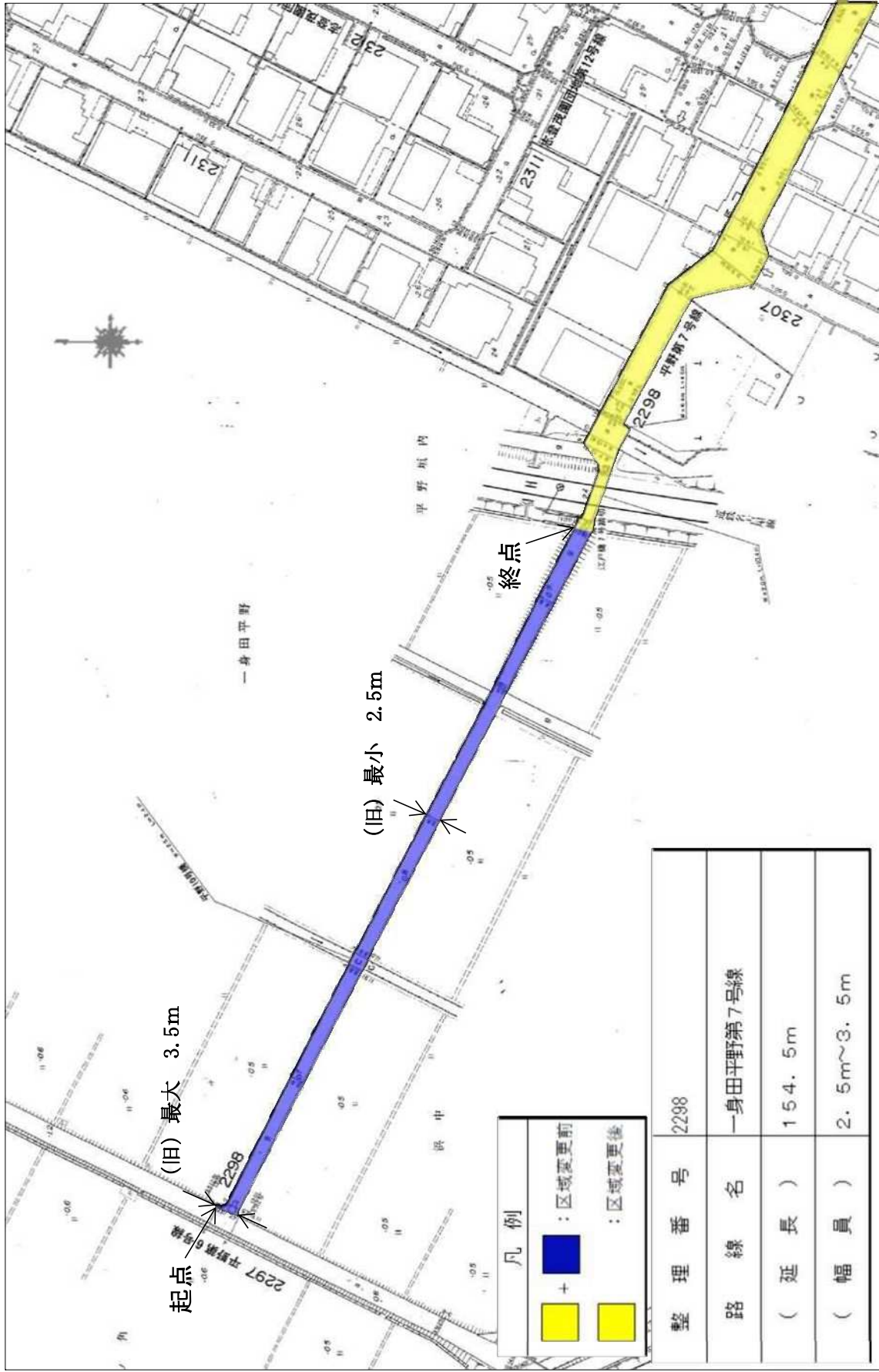


請求部分	所在	津市一身田平野字松ノ下				地番	240番6		
出力縮尺	縮尺不明	精度区分	座標系番号又は記号	分類	地図に準ずる図面		種類	旧土地台帳附属地図	
作成年月日				備付年月日(原図)			補事項		

請求番号：27-6
(1/1)

公用



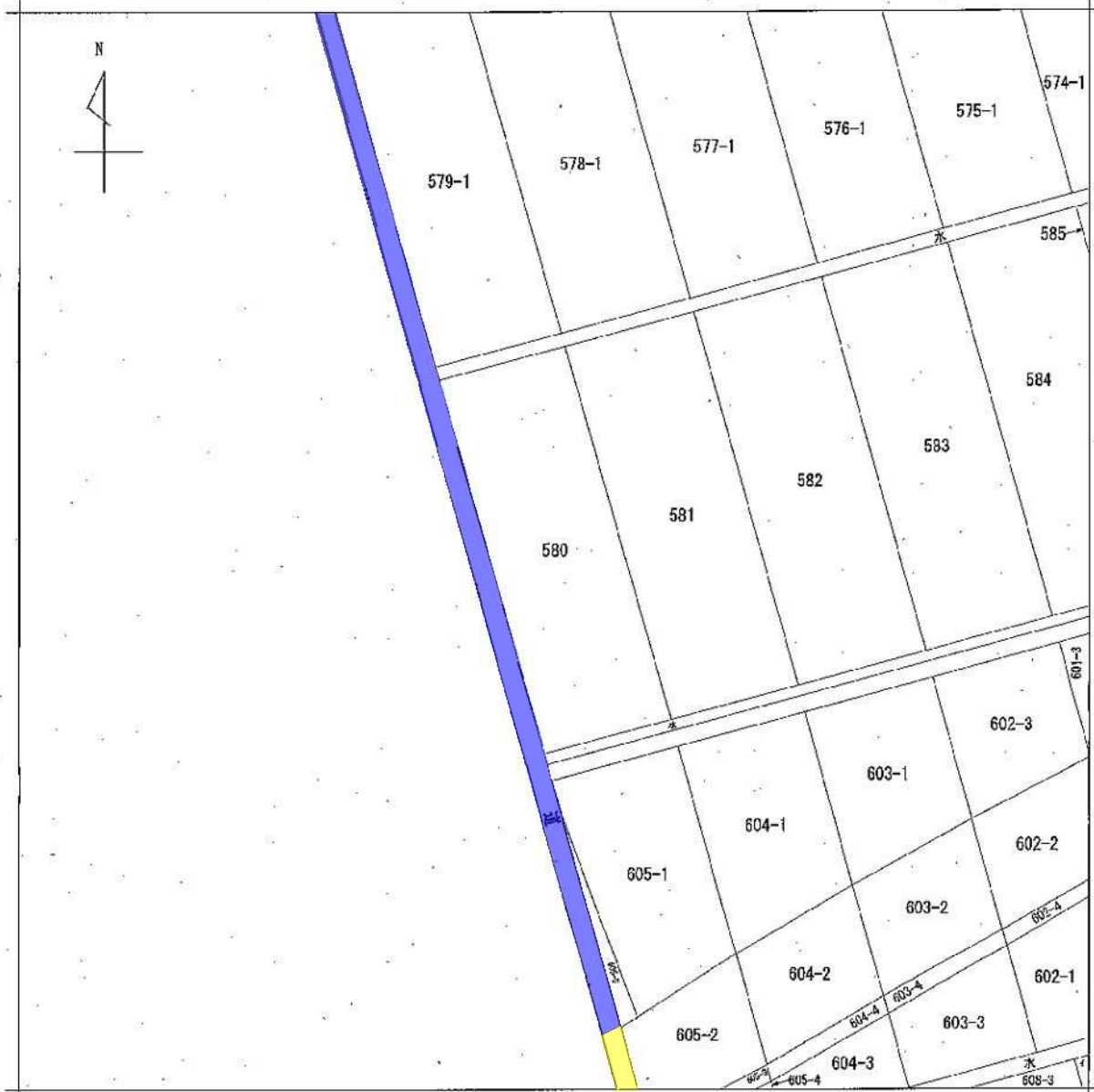


凡例

+	区域变更前
+	区域变更后

整理番号	2298
路線名	一身田平野第7号線
(延長)	154.5m
(幅員)	2.5m~3.5m

イ 608-4

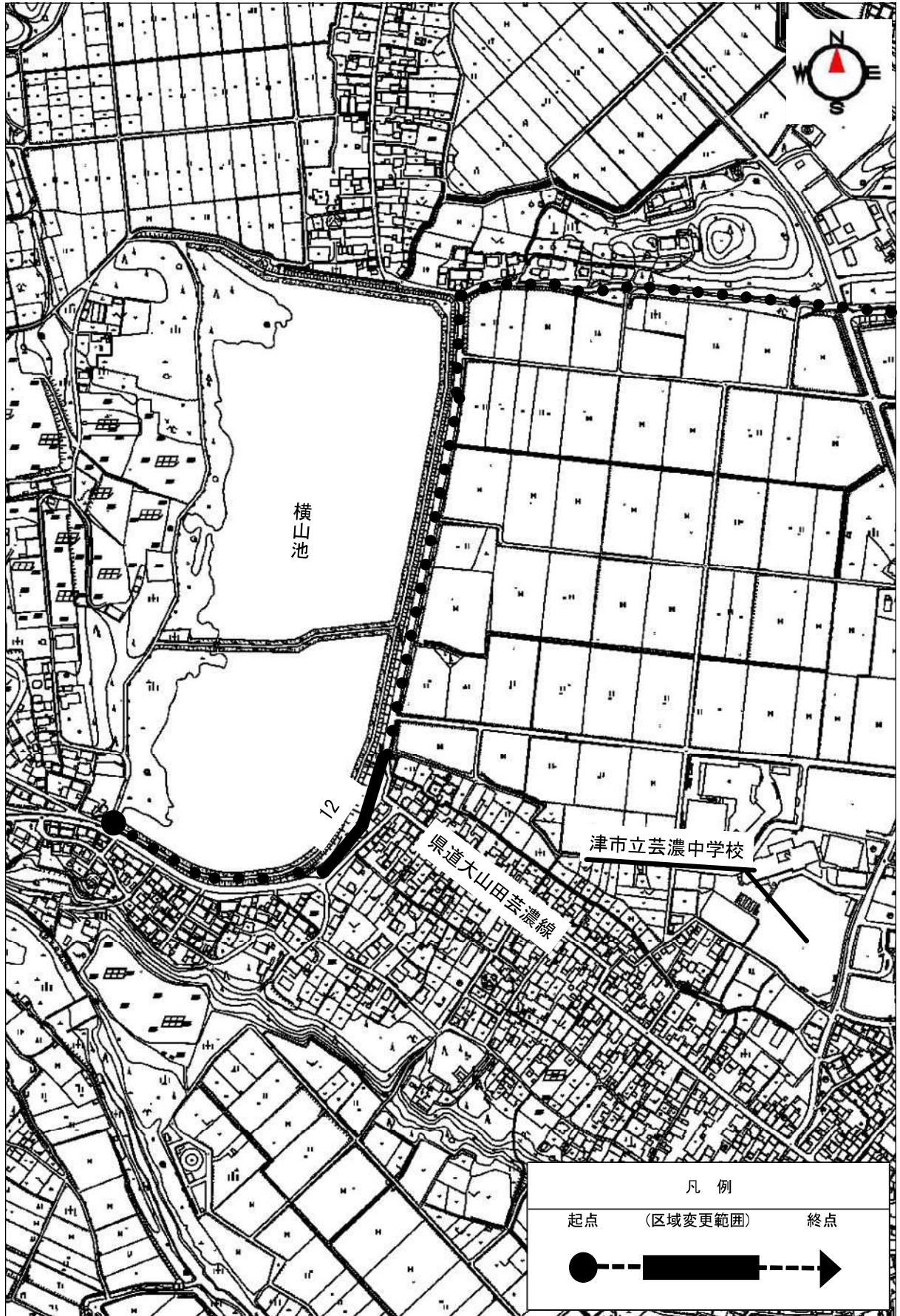


地番区域見出
 一身田平野

請求部	所在	津市一身田平野字平野垣内			地番	580番		
出力縮	縮尺不明	精度区	座標系又は番号は記号	分類	地図に準ずる図面		種類	旧土地台帳附属地図
作成年月日				備付年月日(原図)			補事項	

請求番号：27-1
 (1/1)

公用



横山池

12

県道大山田芸濃線

津市立芸濃中学校

凡例

起点 (区域変更範囲) 終点



(南工区) 計画平面図

S=1:500

基準点座標一覧表

点番	X	Y
1	411066.00	38572.72
2	411066.00	38572.72
3	411066.00	38572.72
4	411066.00	38572.72
5	411066.00	38572.72
6	411066.00	38572.72
7	411066.00	38572.72
8	411066.00	38572.72
9	411066.00	38572.72
10	411066.00	38572.72
11	411066.00	38572.72
12	411066.00	38572.72
13	411066.00	38572.72
14	411066.00	38572.72
15	411066.00	38572.72
16	411066.00	38572.72
17	411066.00	38572.72
18	411066.00	38572.72
19	411066.00	38572.72
20	411066.00	38572.72

区画一覽表

区画番号	X	Y	面積
1	411066.00	38572.72	3857.27
2	411066.00	38572.72	3857.27
3	411066.00	38572.72	3857.27
4	411066.00	38572.72	3857.27
5	411066.00	38572.72	3857.27
6	411066.00	38572.72	3857.27
7	411066.00	38572.72	3857.27
8	411066.00	38572.72	3857.27
9	411066.00	38572.72	3857.27
10	411066.00	38572.72	3857.27
11	411066.00	38572.72	3857.27
12	411066.00	38572.72	3857.27
13	411066.00	38572.72	3857.27
14	411066.00	38572.72	3857.27
15	411066.00	38572.72	3857.27
16	411066.00	38572.72	3857.27
17	411066.00	38572.72	3857.27
18	411066.00	38572.72	3857.27
19	411066.00	38572.72	3857.27
20	411066.00	38572.72	3857.27

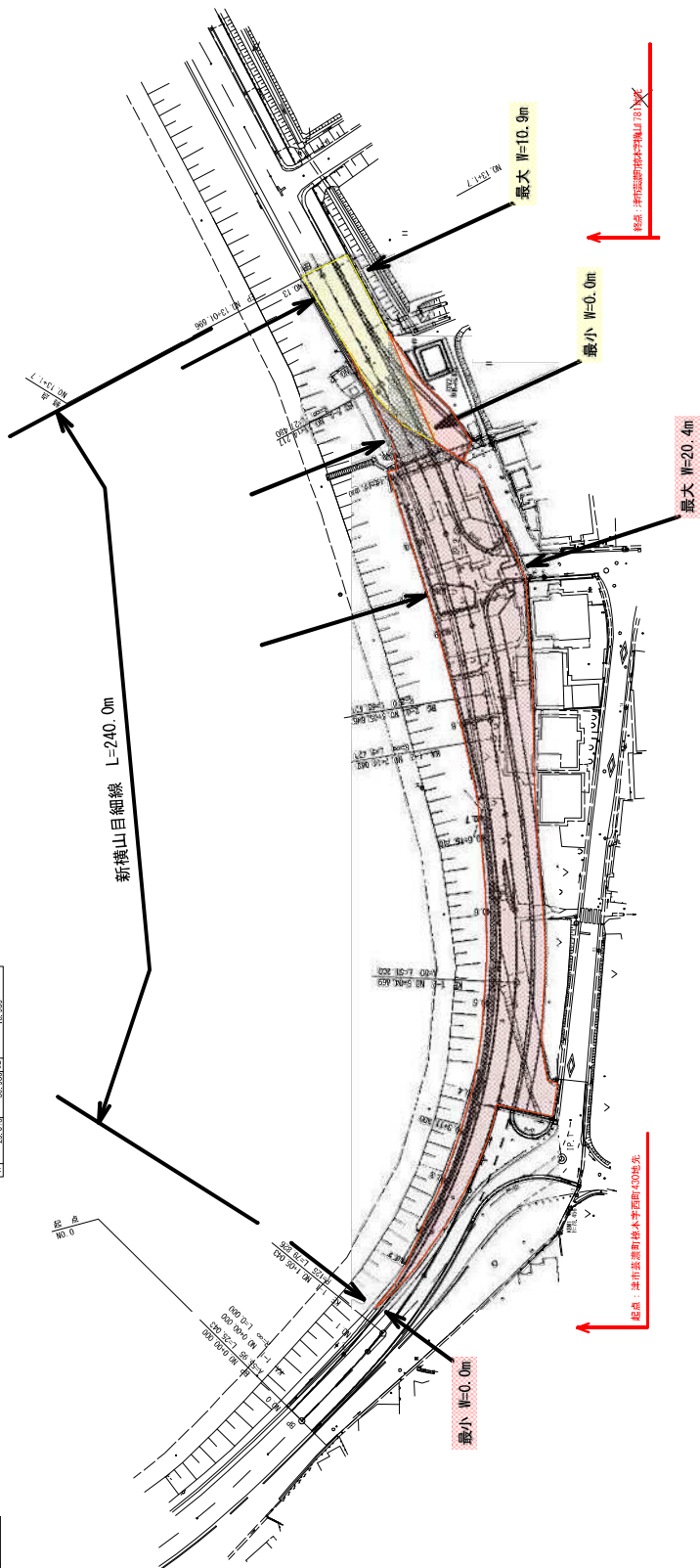
区画番号	X	Y	面積
1	411066.00	38572.72	3857.27
2	411066.00	38572.72	3857.27
3	411066.00	38572.72	3857.27
4	411066.00	38572.72	3857.27
5	411066.00	38572.72	3857.27
6	411066.00	38572.72	3857.27
7	411066.00	38572.72	3857.27
8	411066.00	38572.72	3857.27
9	411066.00	38572.72	3857.27
10	411066.00	38572.72	3857.27
11	411066.00	38572.72	3857.27
12	411066.00	38572.72	3857.27
13	411066.00	38572.72	3857.27
14	411066.00	38572.72	3857.27
15	411066.00	38572.72	3857.27
16	411066.00	38572.72	3857.27
17	411066.00	38572.72	3857.27
18	411066.00	38572.72	3857.27
19	411066.00	38572.72	3857.27
20	411066.00	38572.72	3857.27

区画番号	X	Y	面積
1	411066.00	38572.72	3857.27
2	411066.00	38572.72	3857.27
3	411066.00	38572.72	3857.27
4	411066.00	38572.72	3857.27
5	411066.00	38572.72	3857.27
6	411066.00	38572.72	3857.27
7	411066.00	38572.72	3857.27
8	411066.00	38572.72	3857.27
9	411066.00	38572.72	3857.27
10	411066.00	38572.72	3857.27
11	411066.00	38572.72	3857.27
12	411066.00	38572.72	3857.27
13	411066.00	38572.72	3857.27
14	411066.00	38572.72	3857.27
15	411066.00	38572.72	3857.27
16	411066.00	38572.72	3857.27
17	411066.00	38572.72	3857.27
18	411066.00	38572.72	3857.27
19	411066.00	38572.72	3857.27
20	411066.00	38572.72	3857.27

×

×

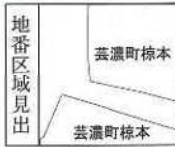
×



凡例

黄色	+	黄色	+	红色
: 区域変更前				
: 区域変更後				

整理番号	12
路線名	新横山目細線
(延長)	240.0m
(幅員)	0.0(0.0)m~20.4(10.9)m



請求部分	所在 津市芸濃町椋本字西町				地番	527番1		
出力縮尺	縮尺不明	精度区分	座標系番号又は記号	分類	地図に準ずる図面		種類	旧土地台帳附属地図
作成年月日				備付年月日(原図)			補事項	

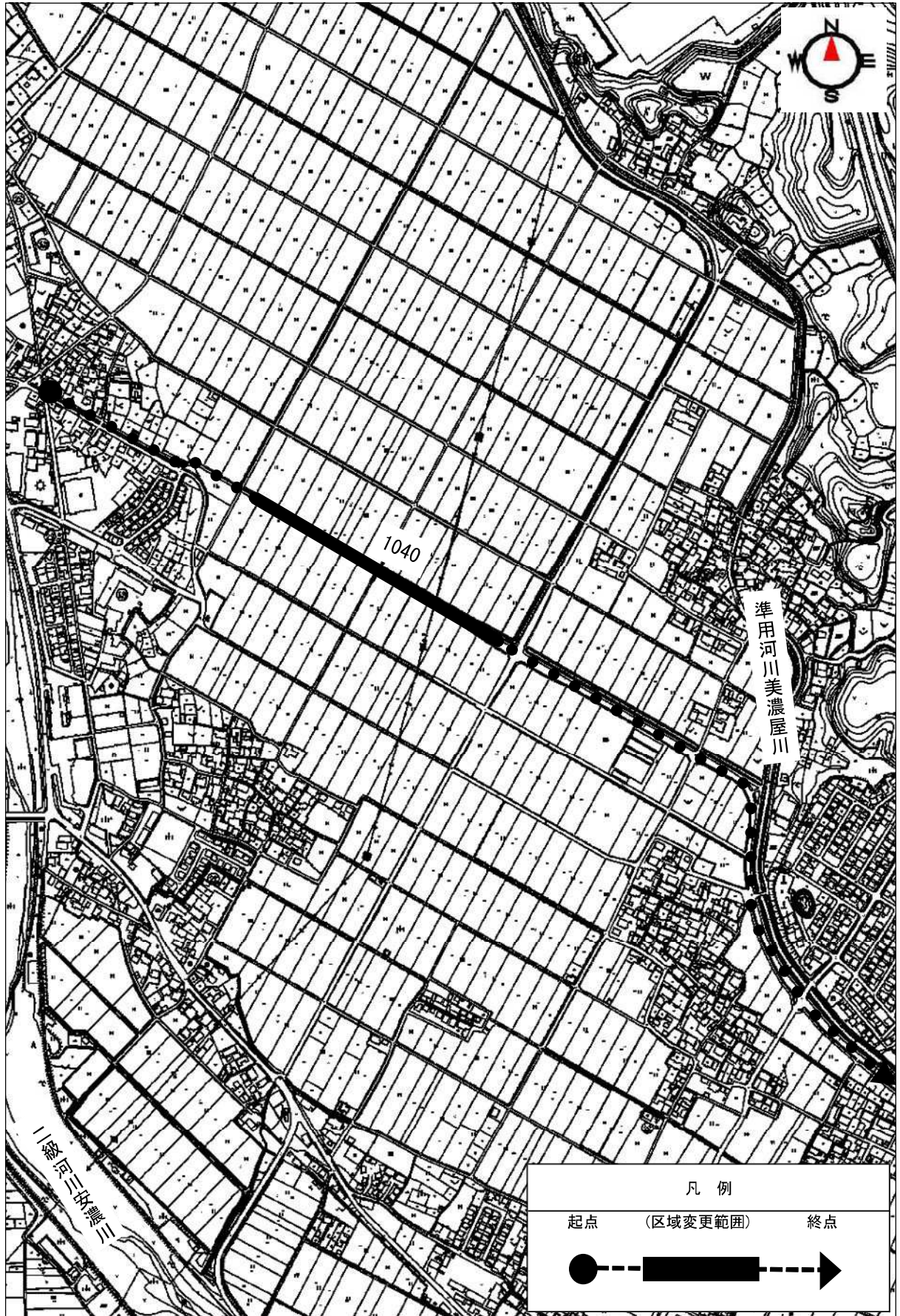


地番区域見出
本
津市芸濃町
標

請求 部分	所在 津市芸濃町椋本字西町				地番 529番3		
出力 縮尺	縮尺不明	精度 区分	座標系 番号又 は記号	分類	地図に準ずる図面	種類	旧土地台帳附属地図
作成 年月日				備付 年月日 (原図)			補 事項



請求 部分	所在	津市芸濃町椋本字横山				地番	6781番			
出力 縮尺	1/500	精度 区分	甲三	座標系 番号又は 記号	VI	分類	地図(法第14条第1項)		種類	土地改良所在図
作成 年月日	平成16年9月14日			備付 年月日 (原図)					補記 事項	



準用河川美濃屋川

1040

三波三波川

凡例

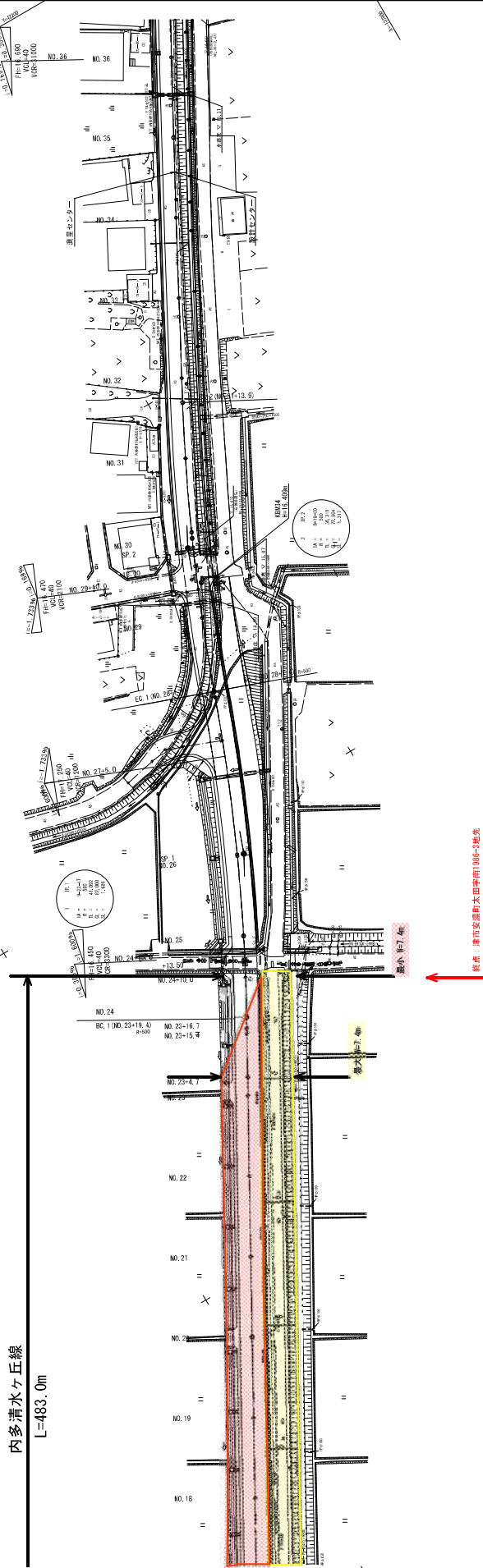
起点 (区域変更範囲) 終点



平面図 (2)

S=1:500

内多清水ヶ丘線
L=483.0m



凡例

	: 区域変更前
	: 区域変更後

整理番号	1040
路線名	内多清水ヶ丘線
(延長)	483.0m
(幅員)	7.4 (7.4) m ~ 22.5 (22.5) m

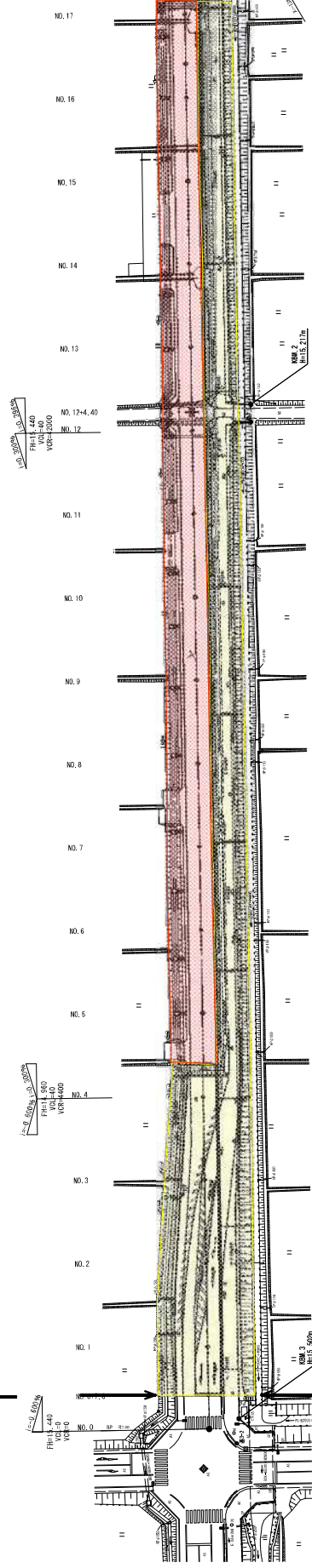
平面図 (1)

SET 500

1 2

内多清水ヶ丘線

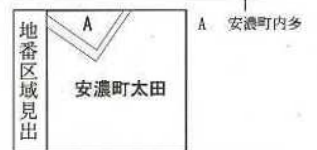
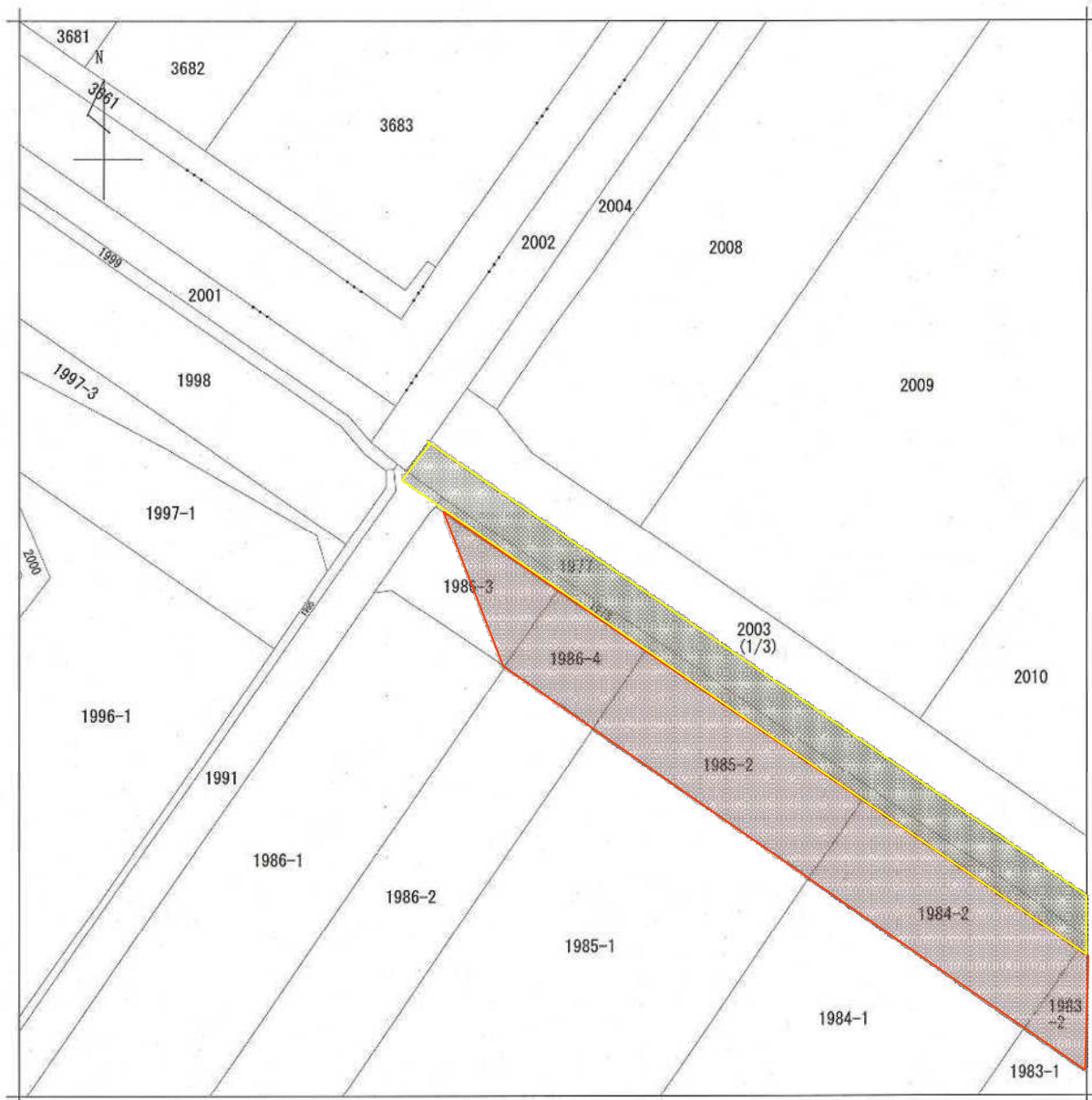
L=483.0m



凡例

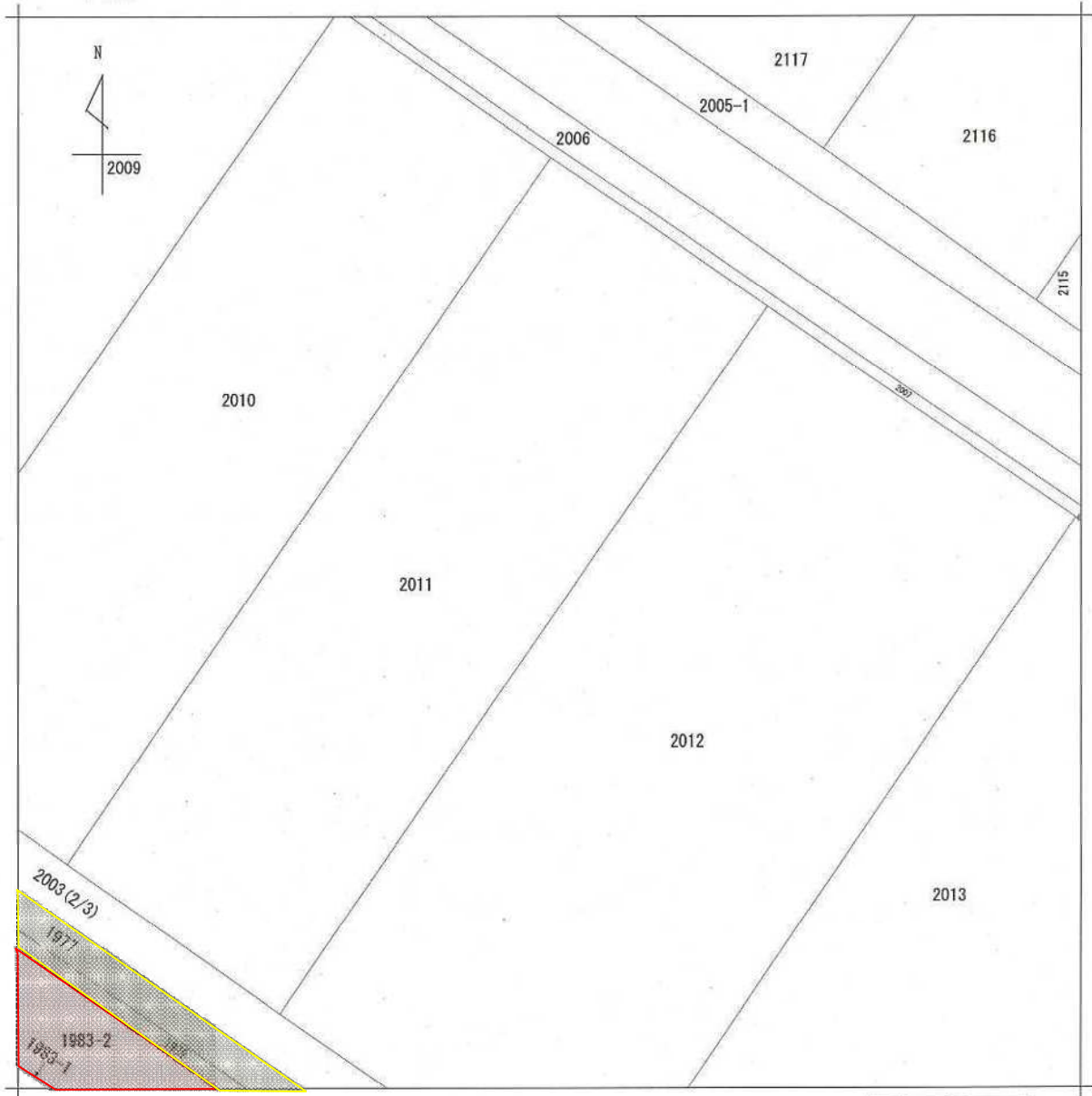
	: 区域変更前
	: 区域変更後

整理番号	1040
路線名	内多清水ヶ丘線
(延長)	483.0m
(幅員)	7.4 (7.4)m ~ 22.5 (22.5)m



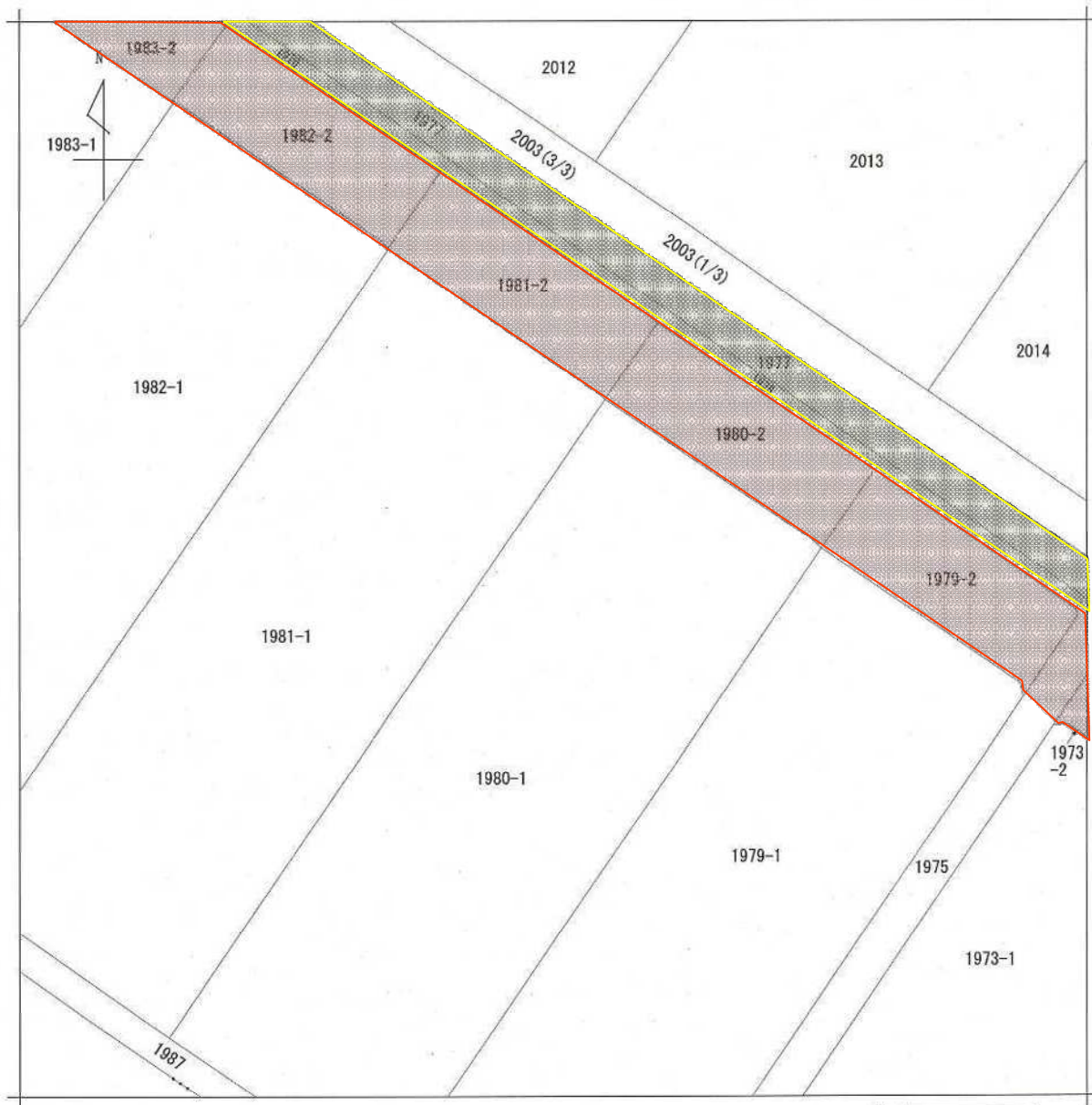
請求部	所在	津市安濃町太田字南			地番	2003番		
出力縮尺	1/500	精度区分	座標系又は記号	分類	地図に準ずる図面		種類	土地改良所在図
作成年月日	平成1年3月4日			備付年月日(原図)			補記事項	

4 2007



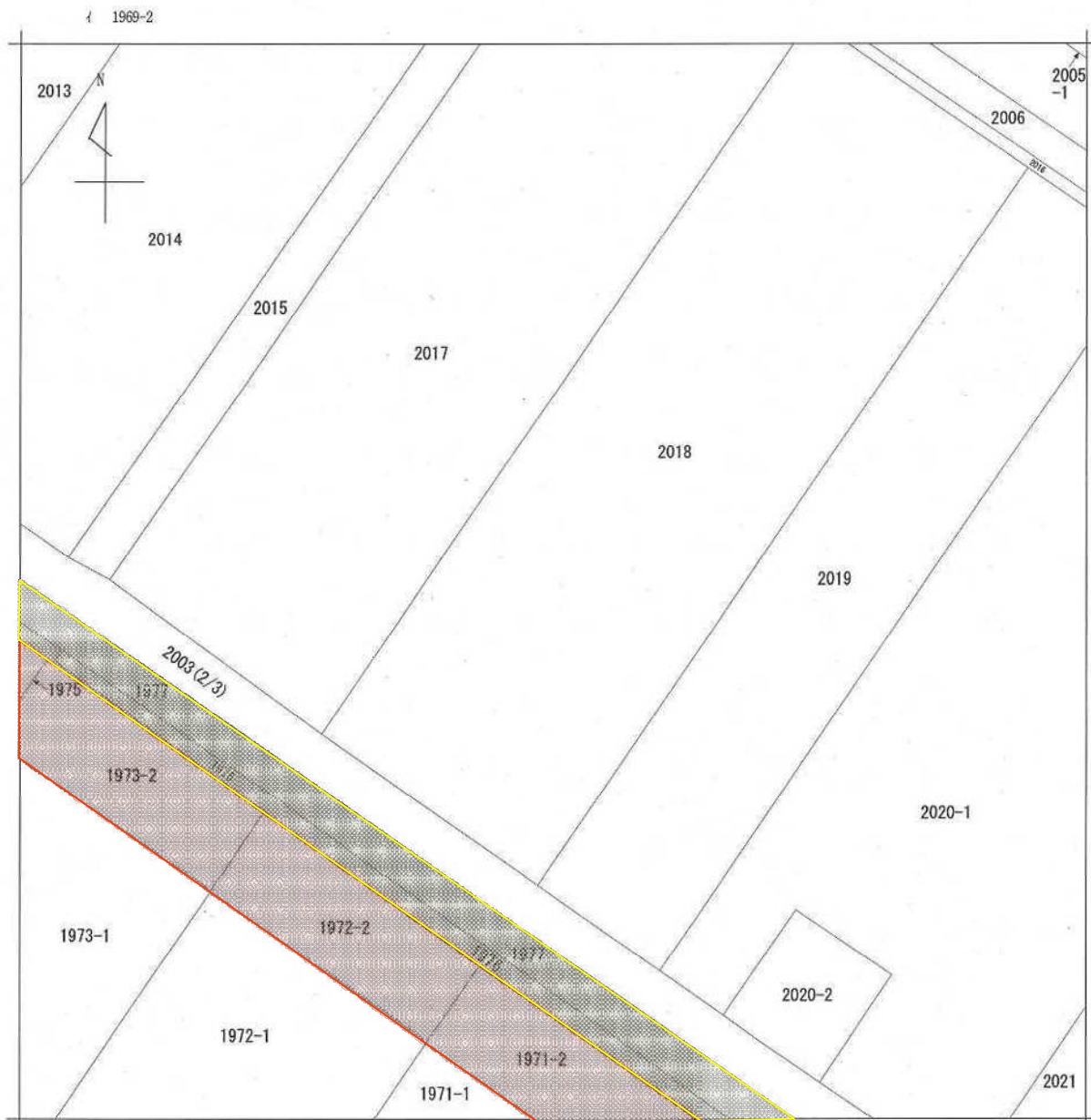
地番区域見出	A	安濃町太田
	安濃町太田	

請求部	所在	津市安濃町太田字南			地番	2003番		
出力尺	1/500	精度区	座標系 番号 は記号	分類	地図に準ずる図面		種類	土地改良所在図
作成年月日	平成1年3月4日			備付年月日 (原図)			補記事項	



地番区域見出
安濃町太田

請求部	所在	津市安濃町太田字南			地番	2003番		
出力縮尺	1/500	精度区分	座標系又は記号	分類	地図に準ずる図面		種類	土地改良所在図
作成年月日	平成1年3月4日			備付年月日(原図)			補事項	



地番区域見出
安濃町太田

A 安濃町太田

請求部	所在	津市安濃町太田字南			地番	2003番		
出縮	1/500	精度	座標系 番号又は 記号	分類	地図に準ずる図面		種類	土地改良所在図
作成 年月日	平成1年3月4日			備付 年月日 (原図)			補記 事項	




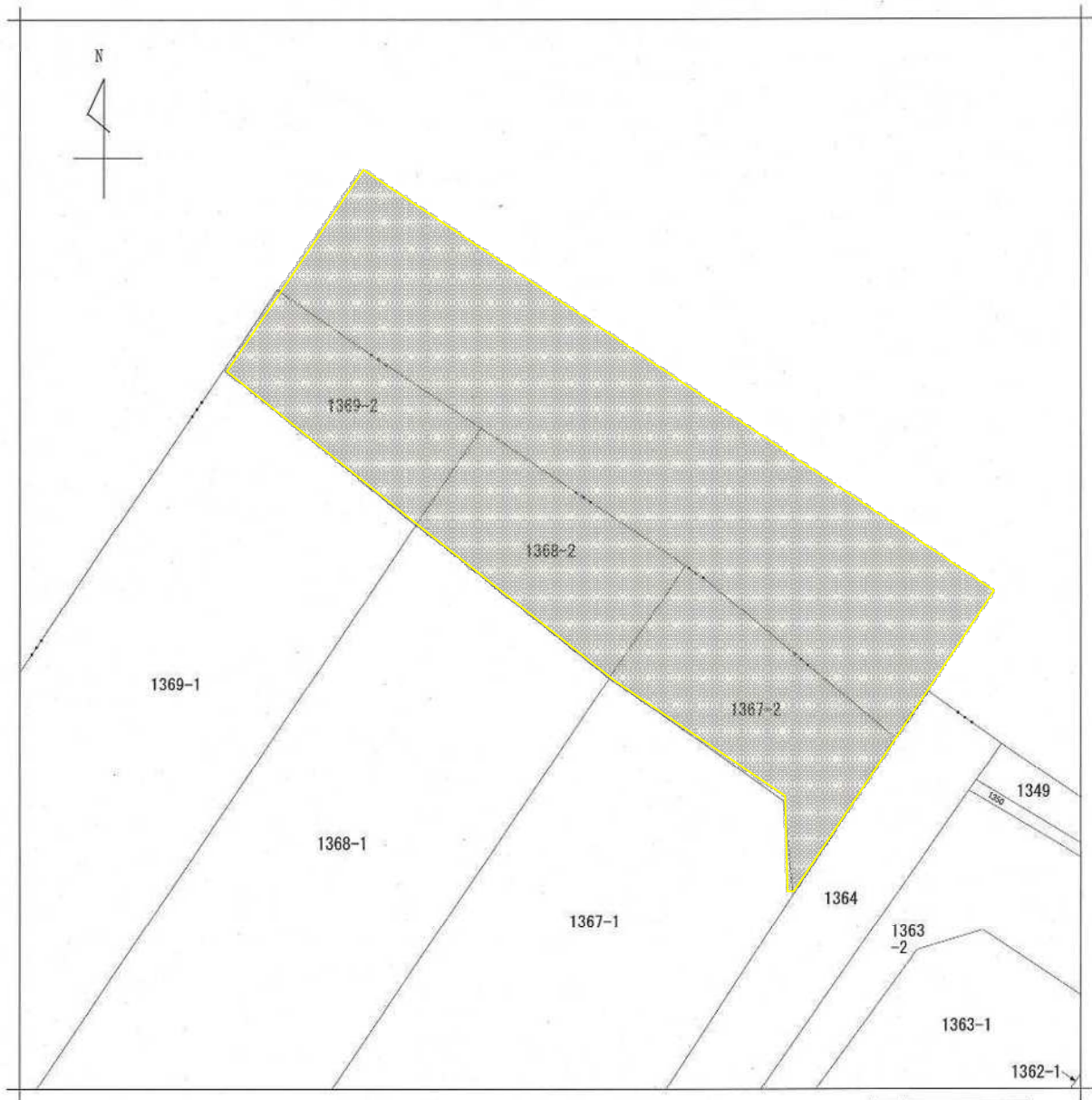
請求部分	所在	津市安濃町太田字南			地番	2003番		
出力縮尺	1/500	精度区分	座標系又は記号	分類	地図に準ずる図面		種類	土地改良所在図
作成年月日	平成1年3月4日			備付年月日(原図)			補記事項	

請求番号：6-1
(5/11)

公用



請求部	所在	津市安濃町太田字南				地番	2003番			
出力尺	1/500	精度区	座標系又は 座番記号	分類	地図に準ずる図面			種類	土地改良所在図	
作成年月日	平成1年3月4日			備付年月日 (原図)				補事項		



請求部分	所在	津市安濃町清水字北浦			地番	1368番2		
出力尺	1/500	精度区分	座標系又は記号	分類	地図に準ずる図面		種類	土地改良所在図
作成年月日	平成1年3月4日			備付年月日(原図)			補記事項	