
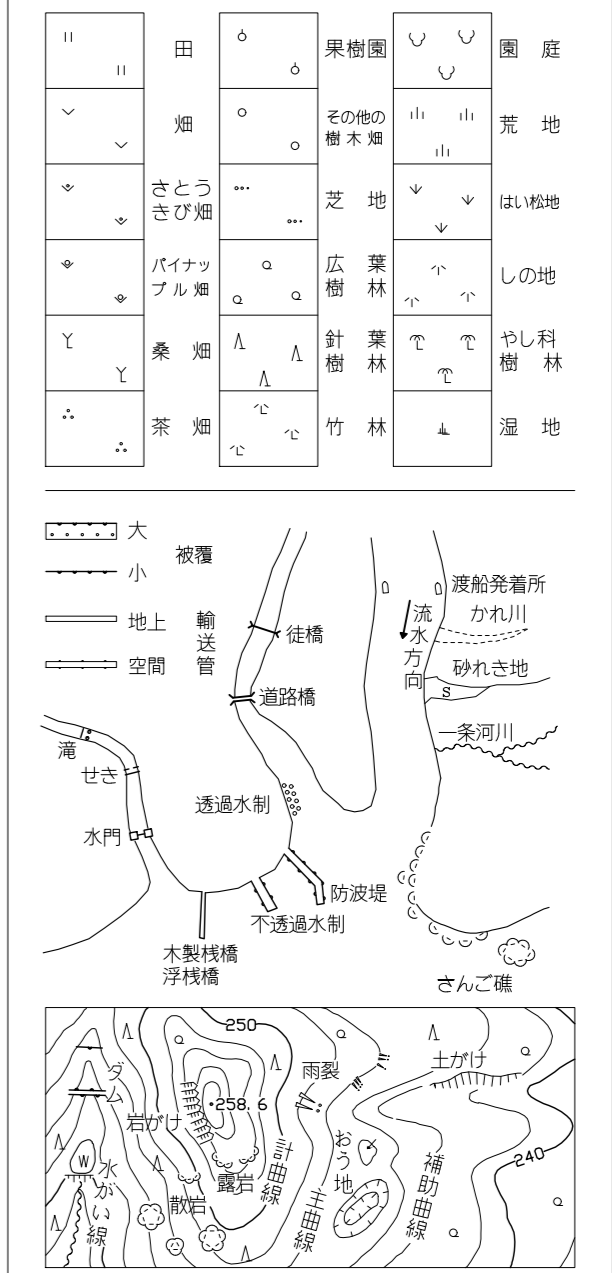


OE664	OE673	OE674
OE762	OE771	OE772
OE764	OE773	OE774



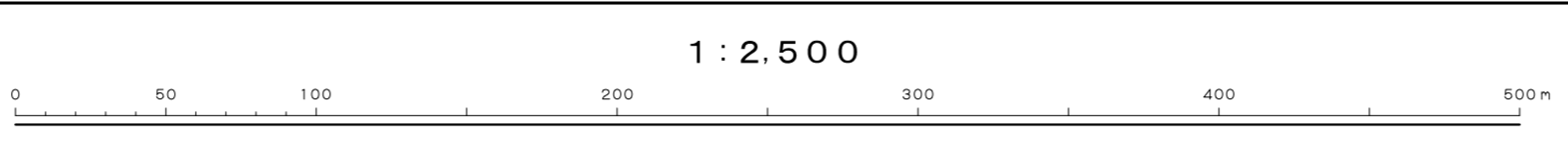
記号

○	普通建物	▲37.2	三角点
□	壁あき建物	■12.04	水準点
○	普通井戸	●14.0	多角点等
○	壁あき井戸	△25.6	標高(海抜)から算出された電子基準点
○	普通井戸	△18.7	電子基準点
○	壁あき井戸	△15.8	電子基準点
○	神社	+	門
○	寺	-	橋
○	学校	-	橋
○	高校	H.A	橋
○	中学校	中	橋
○	小学校	小	橋
○	幼稚園	幼	橋
○	郵便局	〒	橋
○	郵便箱	〒	橋
○	公園	公園	橋
○	運動場	運動場	橋
○	球場	球場	橋
○	公園	公園	橋
○	公園	公園	橋
○	公園	公園	橋
○	公園	公園	橋
○	公園	公園	橋
○	公園	公園	橋
○	公園	公園	橋
○	公園	公園	橋
○	公園	公園	橋
○	公園	公園	橋
○	公園	公園	橋
○	公園	公園	橋



平成20年測量
平成24年改正
平成30年改正

1	平成20年12月	編纂
2	平成30年9月	現地調査



1:2,500

「この測量成果は、地上測量技術の進歩に伴って将来の測量成果と異同が生じる可能性がある。(国測院) 平成30年3月15日」

計画機関 三重県市町総合事務組合
作業機関名 共有デジタル地図共同整備事業共同企業体