


060E954
1:2,500地形図

三重県共有デジタル地図



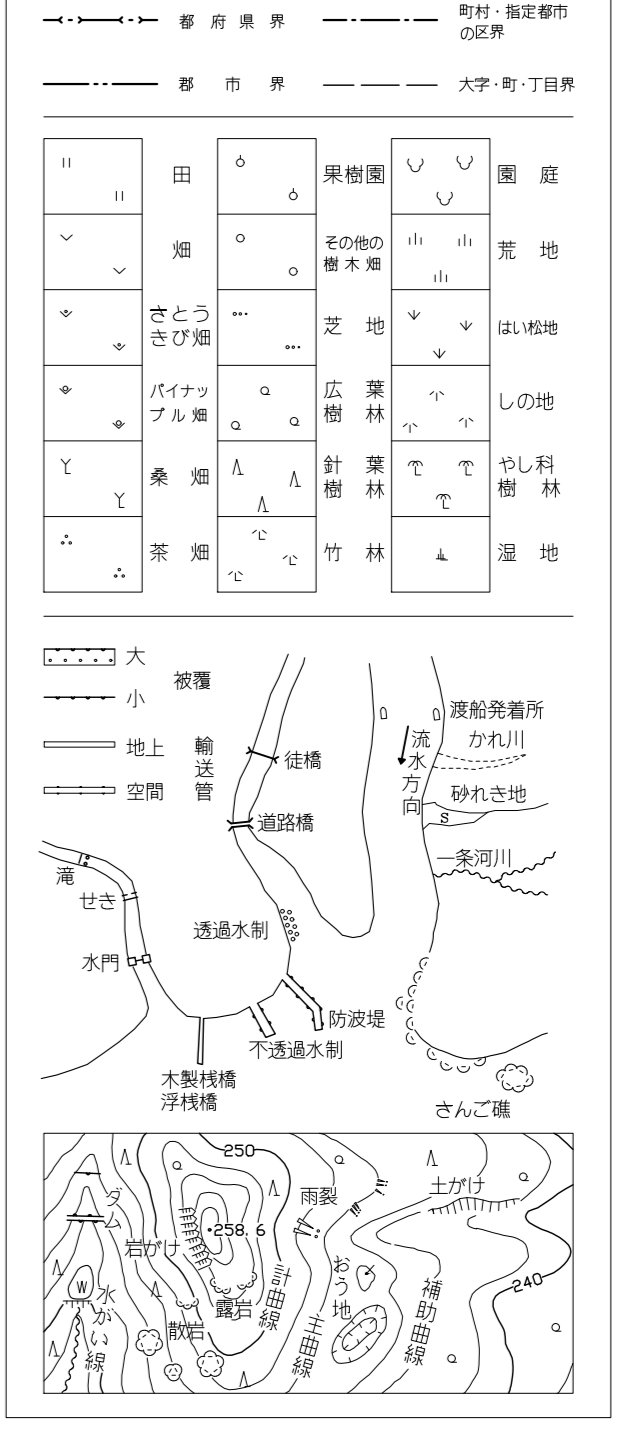
OE951	OE952	OE961
OE953	OE954	OE963
PE051	PE052	PE061



記号

▲37.2	三角点
⬆12.04	水準点
⬆14.8	多角点等
⬆25.6	標高(標高)に 基づく標高
⬆18.7	標高(標高)に 基づく標高
⬆15.8	電子水準点 標高

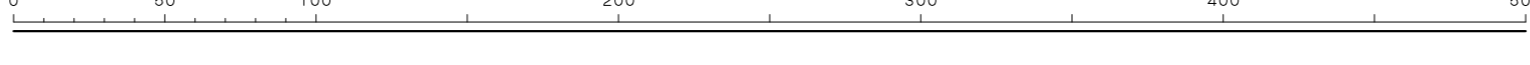
	普通道路
	鉄道
	川
	境界線
	建築物
	学校
	病院
	神社
	駅
	公共施設
	電力線
	水道線
	下水道線
	ガス線
	電話線
	ケーブルテレビ
	道路工事
	境界線工事
	人工地盤
	盛り上げ
	斜面



平成20年測量
平成24年修正
平成30年修正

1. 平成20年12月 撮影
2. 平成30年9月 現地調査

1:2,500



この測量成果は、国土地理院の承認を得て国土地理院の測量成果を
使用して作成したものであり、(国土地理院) 平成29年03月09日

計画機関 三重県 三重県庁総合事務組
作業機関名 共有デジタル地図
共同整備事業共同企業体

060E954