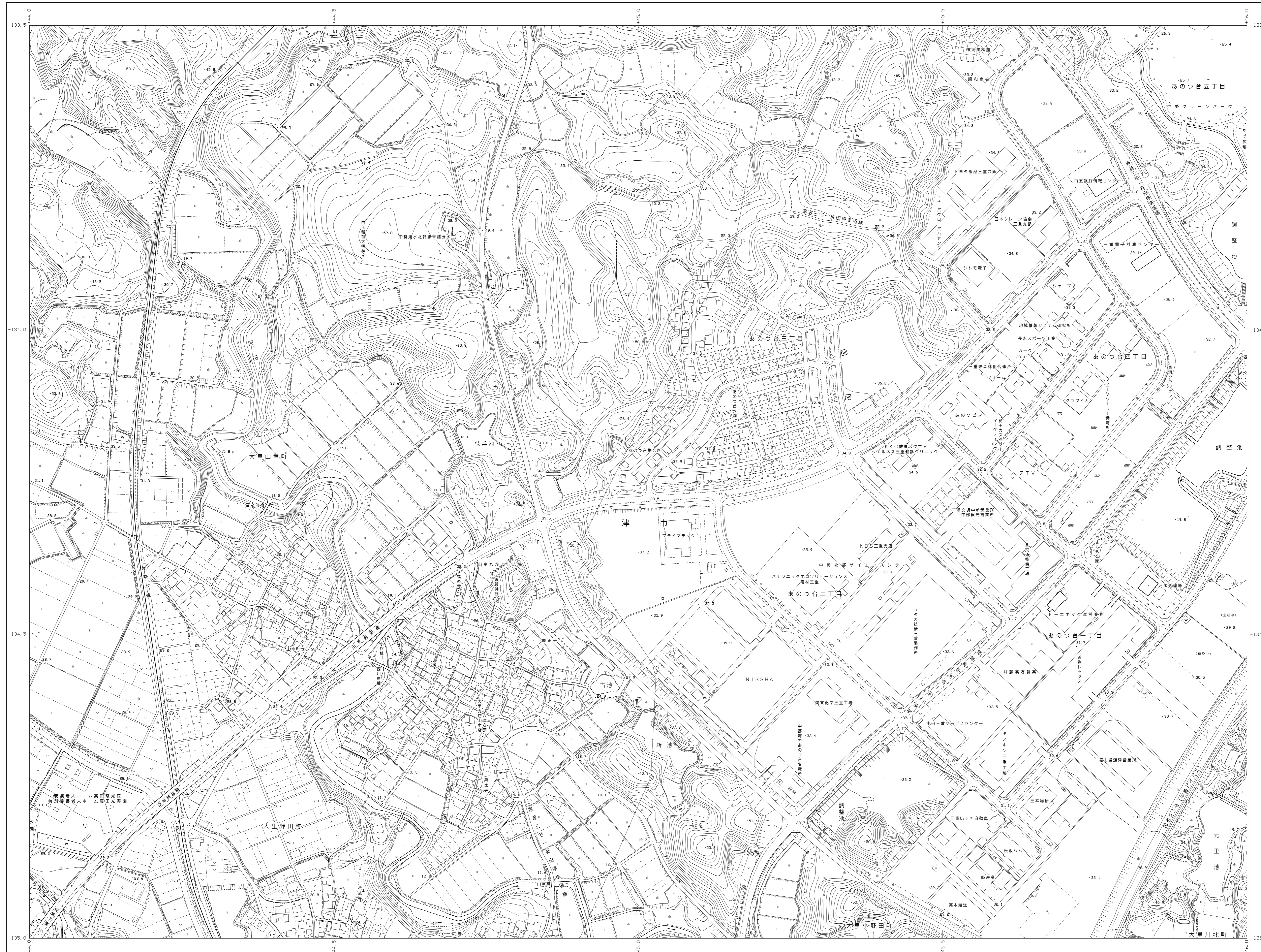



# 三重県共有デジタル地図



OF402	OF411	OF412
OF404	OF413	OF414
OF502	OF511	OF512



**記号**

	A37.2	三角点
	H12.04	水準点
	E14.0	多角点等
	-25.6	国土地理院 測量点
	-18.7	国土地理院 測量点
	A15.8	電子基準点 観測点

	神社	門
	学校	門
	駅	乗降場
	道	境界
	排水	方向
	排水	方向
	排水	方向
	排水	方向
	排水	方向

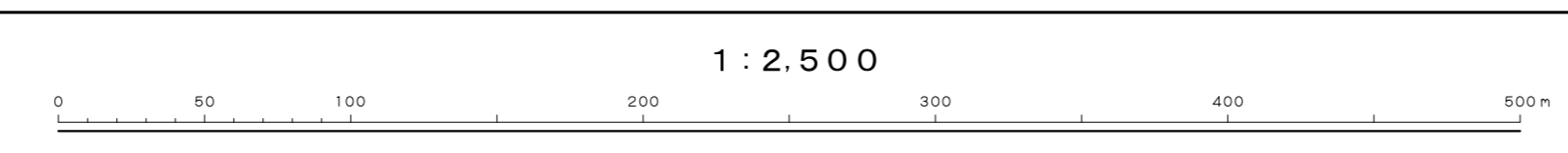
	排水	方向
	排水	方向
	排水	方向
	排水	方向
	排水	方向

	排水	方向
	排水	方向
	排水	方向
	排水	方向
	排水	方向

平成 20年測量  
平成 24年改正  
平成 30年改正

1. 平成29年12月 編纂  
2. 平成30年 9月 現行調査



この測量成果は、国土地理院の承認を得て国土地理院の測量成果を  
使用して作成されたものである。(測量番号) 平29第38第3号

計画機関 三重県市町総合事務所  
作業機関名 共有デジタル地図  
共同整備事業共同企業体