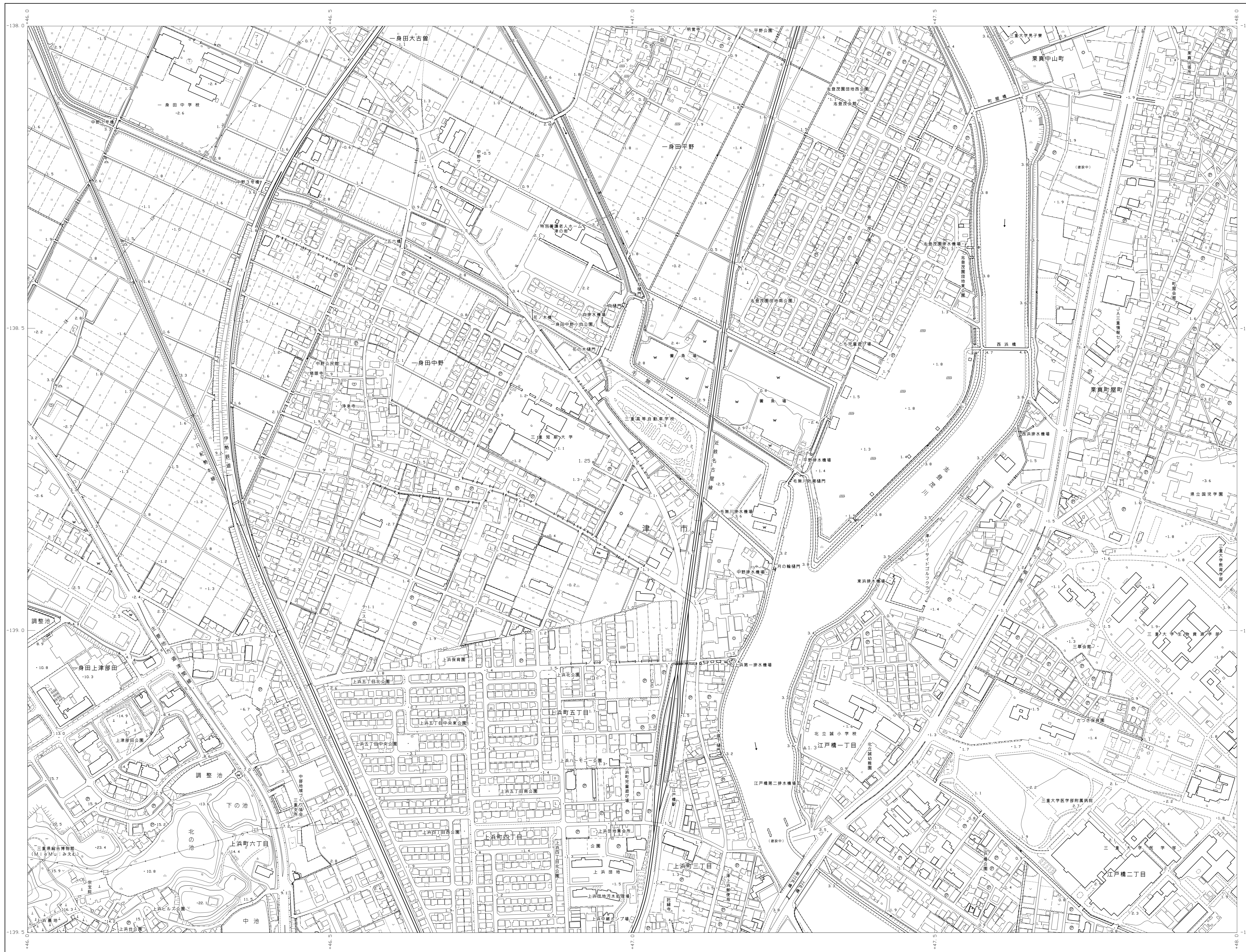


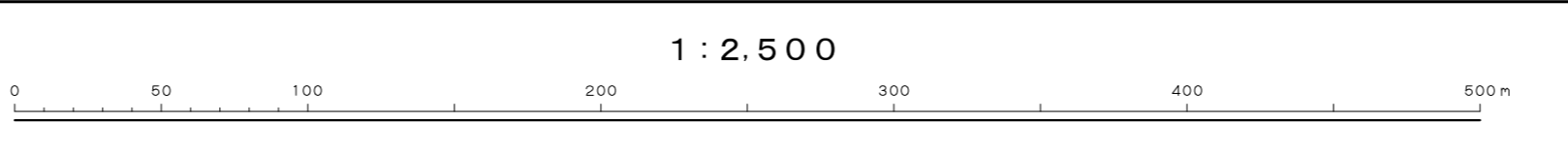
060F612
1:2,500地形図

三重県共有デジタル地図



平成20年測量
平成24年修正
平成30年修正


1.平成20年12月 撮影
2.平成30年 9月 現地調査



この測量成果は、国土院の承認を受けた測量成果を用いて作成されたものであり、(複製番号) 平成29第0309号

計画機関 三重県市町総合事務組合
作業機関名 共有デジタル地図共同整備事業共同企業体

OF513	OF514	OF523
OF611	OF612	OF621
OF613	OF614	OF623



記号

■	普通建物	A27.2	三角点
■	壁2.5建物	▲12.04	水準点
■	普通築地	▲14.0	多角点等
■	壁2.5築地	▲25.6	標高(±5m) 変換点
■		▲18.7	変換点 (±5m) 変換点
■		▲15.8	変換点 (±5m) 変換点

●	神社	●	門
●	社	●	門
●	寺	●	門
●	仏教寺院	●	門
●	神社	●	門
●	神社	●	門
●	神社	●	門
●	神社	●	門
●	神社	●	門

——	普通道路	——	普通道路
——	普通道路	——	普通道路
——	普通道路	——	普通道路
——	普通道路	——	普通道路
——	普通道路	——	普通道路
——	普通道路	——	普通道路
——	普通道路	——	普通道路
——	普通道路	——	普通道路
——	普通道路	——	普通道路

○	田	○	田
○	田	○	田
○	田	○	田
○	田	○	田
○	田	○	田
○	田	○	田
○	田	○	田
○	田	○	田

平成14年度国土院告示(国土院の承認)による
第1段階 (世界測系に準拠)
投影は横メルカトル法
図面に表示してある変換値は半メートル単位
写像は、5メートル未満
高さの誤差は変換値の約10%以内
等高線の間隔は2メートル

060F612