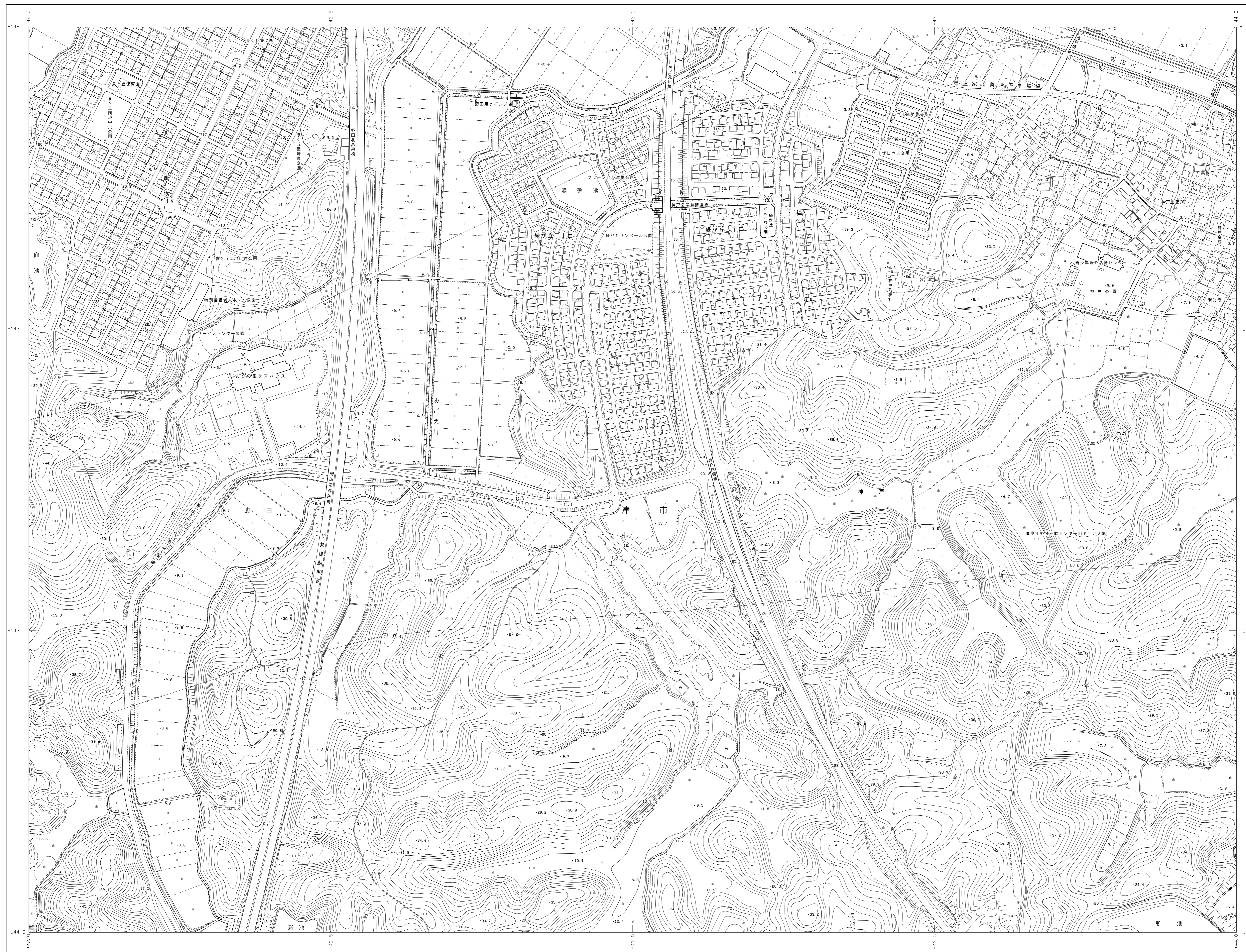
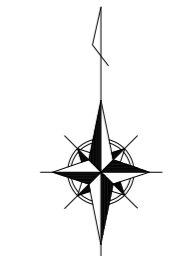


060F704
1:2,500地形図

三重県共有デジタル地図



OF701 OF702 OF711
OF703 OF704 OF713
OF801 OF802 OF811

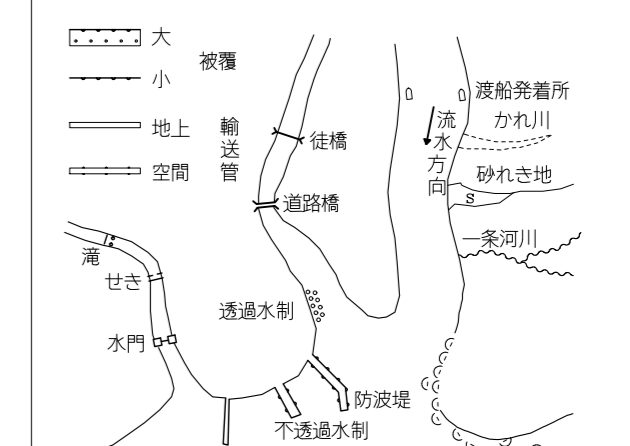


記号

[Symbol]	△37.2	三角点
[Symbol]	#12.04	水準点
[Symbol]	●14.0	多角点等
[Symbol]	-25.6	標高(海抜)
[Symbol]	+18.7	標高(海抜)定
[Symbol]	△15.8	標高(海抜)定

[Symbol]	道路	[Symbol]	河川
[Symbol]	橋	[Symbol]	堤防
[Symbol]	トンネル	[Symbol]	崖
[Symbol]	溝	[Symbol]	防風林
[Symbol]	境界線	[Symbol]	境界線

[Symbol]	田	畑	雑草
[Symbol]	森林	竹林	草地
[Symbol]	水田	水田	水田
[Symbol]	水田	水田	水田



平成14年国土地院令(国土院令第9号)の規定による
第1号図(地形図)に準拠
投影法:メルカトル図法
図例に示してある図例は1:50,000メートル単位
図例は0.5メートル単位
等高線の間隔は2メートル

平成20年測量
平成24年修正
平成30年修正

1	平成20年12月	編纂
2	平成30年9月	現地調査

1:2,500



計画機関 三重県市町総合事務組合
作業機関名 共有デジタル地図
共同整備事業共同企業体

060F704