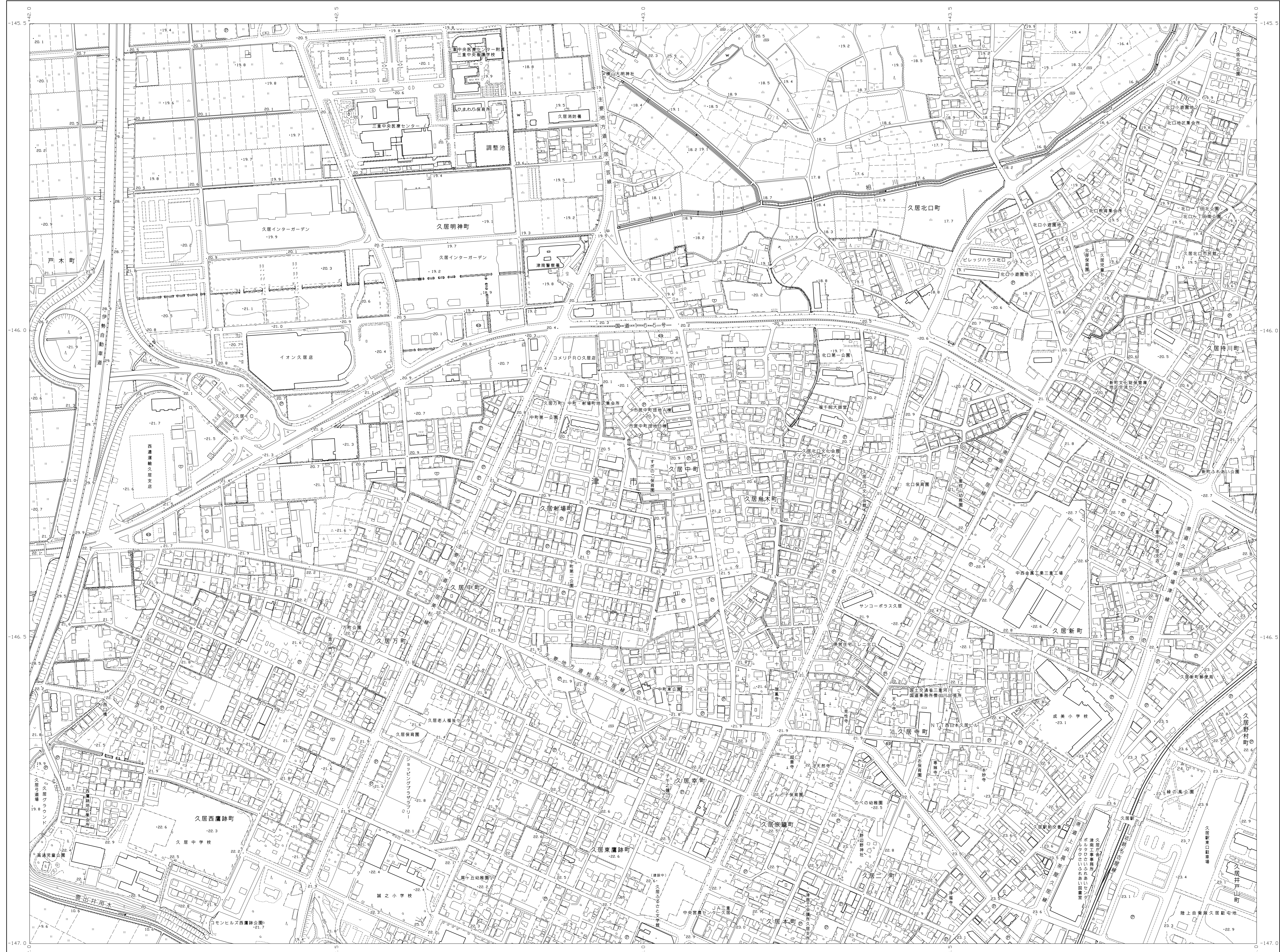


060F804
 1:2,500地形図

三重県共有デジタル地図



| | | |
|-------|-------|-------|
| OF801 | OF802 | OF811 |
| OF803 | OF804 | OF813 |
| OF901 | OF902 | OF911 |

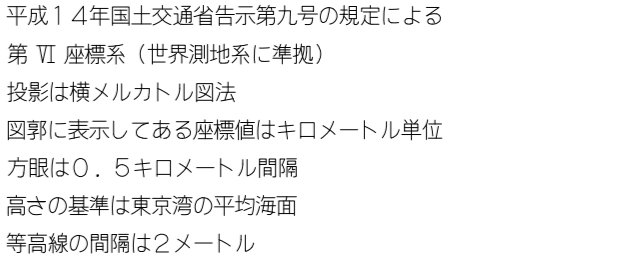


記号

| | | | |
|---|-----------|--------|-----------|
| ▽ | 三角点 | ▲37.2 | 三角点 |
| △ | 水準点 | ■12.04 | 水準点 |
| ● | 多角点等 | ■14.8 | 多角点等 |
| — | 境界線(50%) | -25.6 | 境界線(50%) |
| — | 境界線(100%) | -16.7 | 境界線(100%) |
| — | 境界線(15%) | ▲15.8 | 境界線(15%) |
| — | 境界線(5%) | | 境界線(5%) |

| | | | |
|---|------|---|----|
| — | 普通道路 | — | 踏切 |
| — | 主要道路 | — | 踏切 |
| — | 側道 | — | 踏切 |
| — | 歩道 | — | 踏切 |
| — | 自転車道 | — | 踏切 |
| — | 鉄道線 | — | 踏切 |
| — | 地下鉄 | — | 踏切 |
| — | 水路 | — | 踏切 |
| — | 排水路 | — | 踏切 |
| — | 河川 | — | 踏切 |
| — | 堀 | — | 踏切 |
| — | 海岸線 | — | 踏切 |
| — | 境界線 | — | 踏切 |

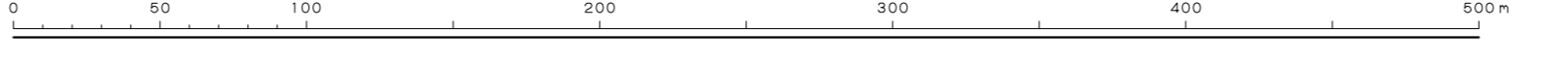
| | | | | | |
|---|----|---|-----|---|-----|
| 田 | 水田 | 田 | 雑草田 | 田 | 遊草地 |
| 水 | 水田 | 水 | 水田 | 水 | 水田 |
| 水 | 水田 | 水 | 水田 | 水 | 水田 |
| 水 | 水田 | 水 | 水田 | 水 | 水田 |
| 水 | 水田 | 水 | 水田 | 水 | 水田 |
| 水 | 水田 | 水 | 水田 | 水 | 水田 |
| 水 | 水田 | 水 | 水田 | 水 | 水田 |



平成 20年測量
 平成 24年改正
 平成 30年改正

1. 平成20年12月 縮尺
 2. 平成30年 9月 地形測量

1:2,500



この図面は、国土地院長の承認を得て関係団体の測量成果を
 採用して作成されたものである。(採測番号) 甲2の部公第989日号。

計画機関 三重県市町総合事務組合
 作業機関名 共有デジタル地図
 共同整備事業共同企業体

060F804