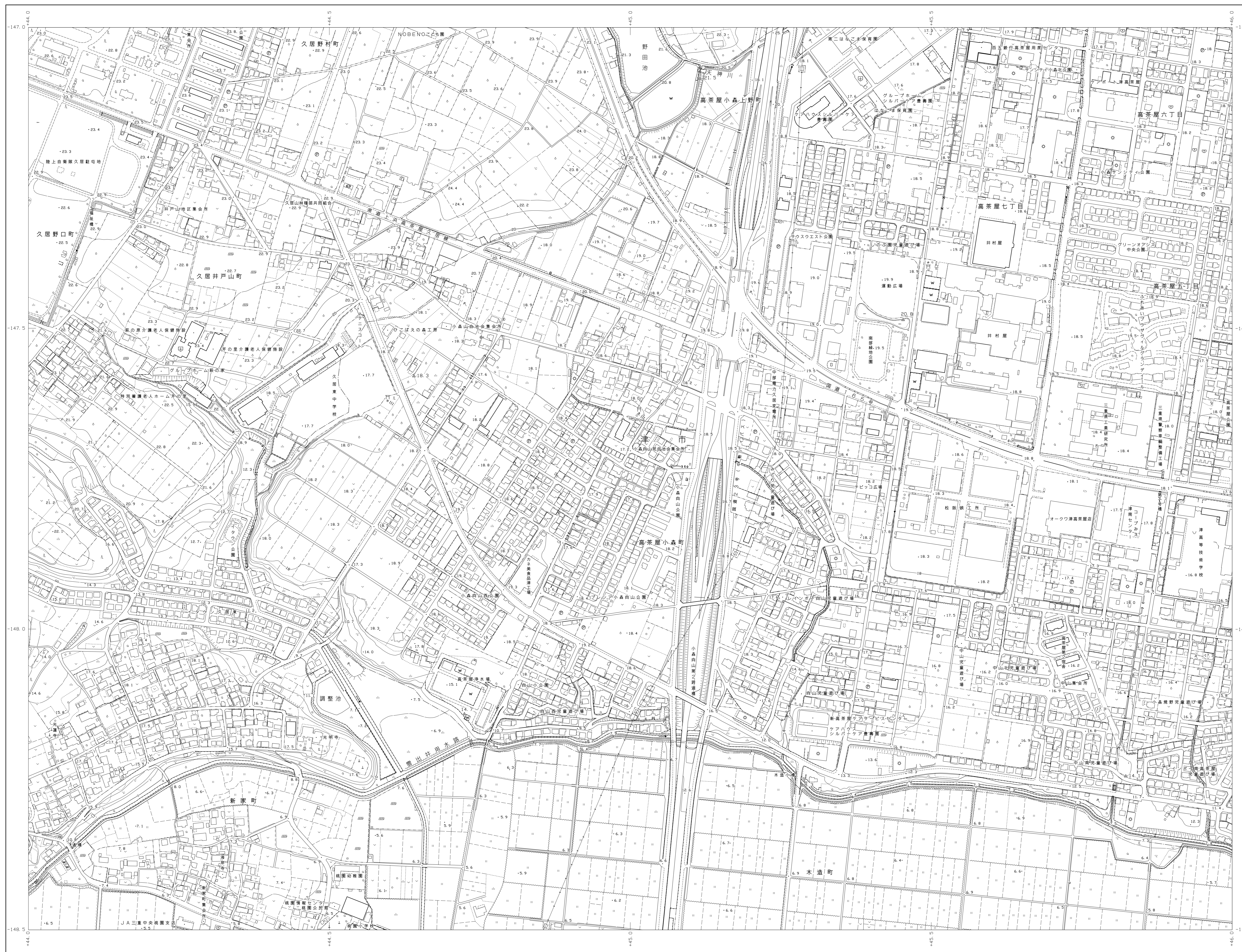



060F911
1:2,500地形図

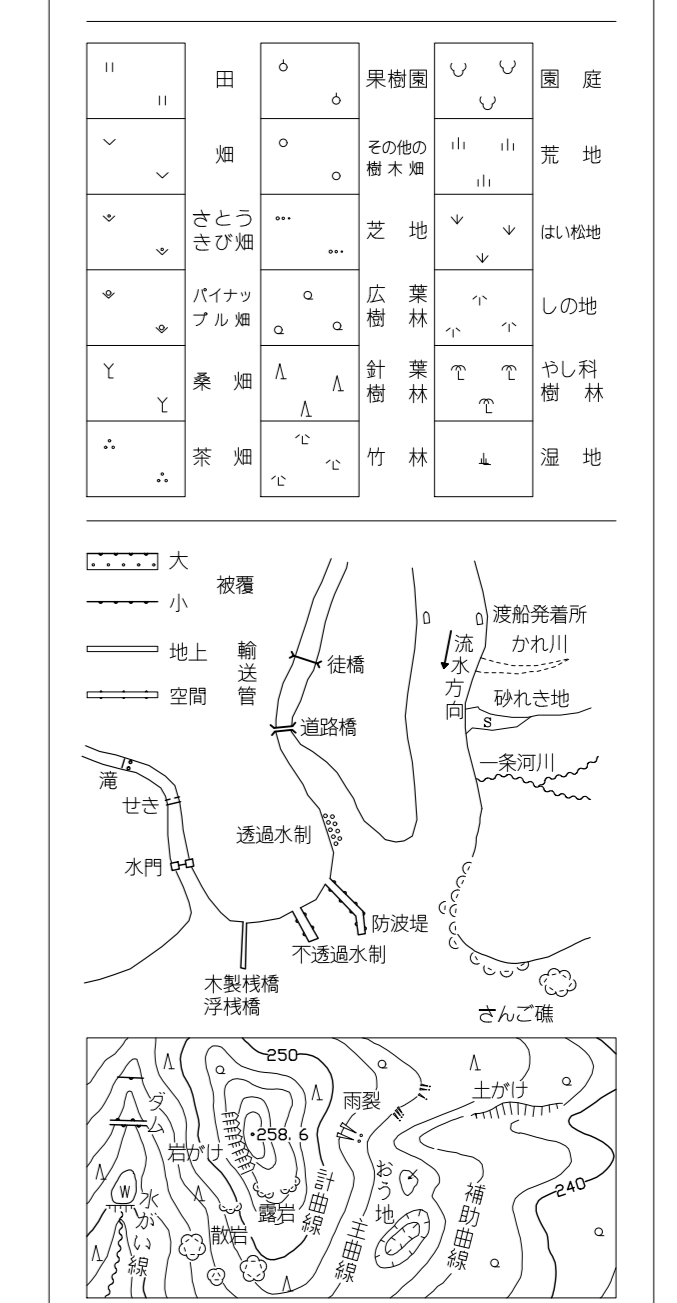
三重県共有デジタル地図



OF804	OF813	OF814
OF902	OF911	OF912
OF904	OF913	OF914

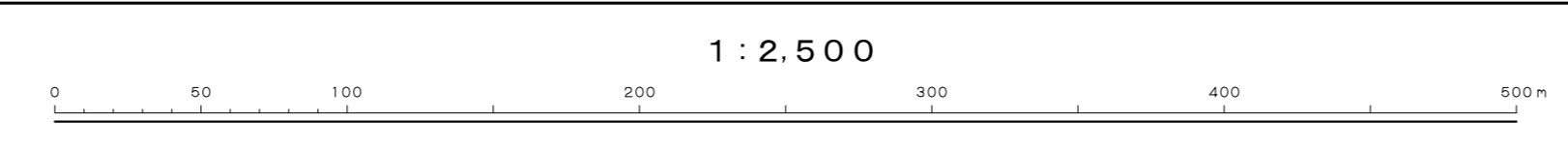


- 記号
- 三角点 Δ37.2
 - 四角点 #12.04
 - 多角点 #14.0
 - 標高不明の基点
 - 標高不明の基点
 - 標高不明の基点
- 建物記号
- 事務所
 - 店舗
 - 住宅
 - 学校
 - 病院
 - 神社
 - 寺院
 - 公園
 - 運動場
 - 倉庫
 - 塙
 - 橋
 - 堤
 - 溝
 - 井
 - 池
 - 川
 - 湖
 - 海
- 道路記号
- 国道
 - 主要地方道
 - 一般道道
 - 町道
 - 村道
 - 歩道
 - 自転車道
 - 新設中の道路
 - 土
 - 人工物
- その他記号
- 河川
 - 橋
 - 堤
 - 溝
 - 井
 - 池
 - 川
 - 湖
 - 海



平成 20年測量
平成 24年修正
平成 30年修正

1. 平成20年12月 編纂
2. 平成30年 09月 現地調査



この測量図は、国土地理院の承認を得て国土地理院の測量図を複製したものである。(複製番号) 平20平第399号

計画機関 三重県市町総合事務所
作業機関名 共有デジタル地図
共同整備事業共同企業体

060F911