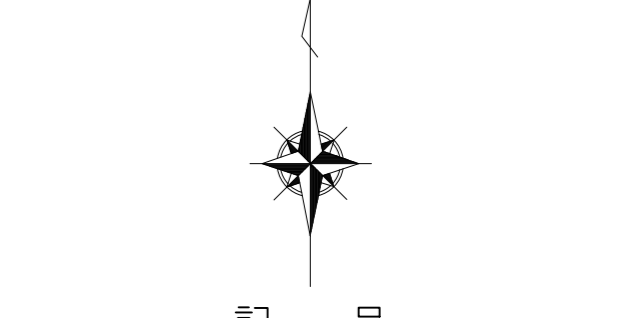


06PE184
1:2,500地形図

三重県共有デジタル地図



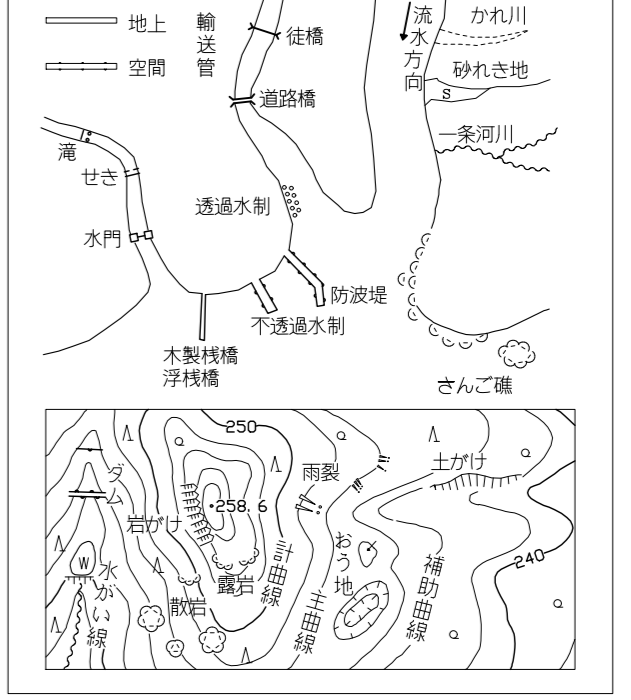
PE181	PE182	PE191
PE183	PE184	PE193
PE281	PE282	PE291



- 記号
- ▲ 437.2 三角点
 - 112.04 水準点
 - ▽ 14.0 多角点等
 - 25.6 観測点(50)
 - 18.7 観測点(10)
 - 15.0 観測点(5)
- | | | | |
|---|------|---|------|
| □ | 神社 | + | 門 |
| □ | 寺院 | □ | 欄 |
| □ | 講堂 | □ | 壁 |
| □ | 学校 | □ | A 庭園 |
| □ | 病院 | □ | 電柱 |
| □ | 消防署 | □ | 電線 |
| □ | 郵便局 | □ | 旗 |
| □ | 農協 | □ | 石灯籠 |
| □ | 工場 | □ | 石碑 |
| □ | 倉庫 | □ | 記念碑 |
| □ | 水塔 | □ | 立石 |
| □ | 水塔 | □ | Q 柱立 |
| △ | 橋 | □ | 起尾橋 |
| ○ | トンネル | □ | 橋 |
| ○ | トンネル | □ | 架橋 |
| ○ | トンネル | □ | タシ |
| △ | トンネル | □ | 灯 |
| △ | トンネル | □ | 塔 |
| △ | トンネル | □ | 塔 |
| △ | トンネル | □ | 塔 |
| △ | トンネル | □ | 塔 |
| △ | トンネル | □ | 塔 |
| △ | トンネル | □ | 塔 |
| △ | トンネル | □ | 塔 |
| △ | トンネル | □ | 塔 |
| △ | トンネル | □ | 塔 |
| △ | トンネル | □ | 塔 |
| △ | トンネル | □ | 塔 |
| △ | トンネル | □ | 塔 |
| △ | トンネル | □ | 塔 |

—	普通道路	—	普通鉄道
—	国道	—	特殊鉄道
—	特快道路	—	新幹線
—	線路工事	—	鉄道橋
—	線路工事	—	鉄道橋
—	線路工事	—	鉄道橋
—	線路工事	—	鉄道橋
—	線路工事	—	鉄道橋
—	線路工事	—	鉄道橋
—	線路工事	—	鉄道橋
—	線路工事	—	鉄道橋

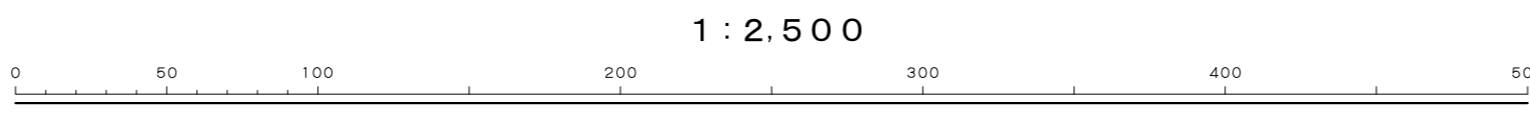
田	畑	雑草地	池	沼	湖	川	河	津	海
田	畑	雑草地	池	沼	湖	川	河	津	海
田	畑	雑草地	池	沼	湖	川	河	津	海
田	畑	雑草地	池	沼	湖	川	河	津	海
田	畑	雑草地	池	沼	湖	川	河	津	海
田	畑	雑草地	池	沼	湖	川	河	津	海
田	畑	雑草地	池	沼	湖	川	河	津	海
田	畑	雑草地	池	沼	湖	川	河	津	海
田	畑	雑草地	池	沼	湖	川	河	津	海
田	畑	雑草地	池	沼	湖	川	河	津	海



平成14年国土交通省告示第九号の規定による
数字表示法(注記)及び(注記)に基づく
投影は横メルカトル法
図面に表示してある座標値は40メートル単位
方眼は0.5メートル単位
図中の数字は測点の平均値
等価線の間隔は2メートル

平成20年測量
平成24年改正
平成30年改正

1. 平成20年12月 補正
2. 平成30年 9月 改訂



この測量成果は、国土院の承認を得て公開された測量成果として使用していただくことができます。(承認番号) 平20第930号

計画機関 三重県市町村総合事務組合
作業機関名 共有デジタル地図
共同整備事業共同企業体

06PE184