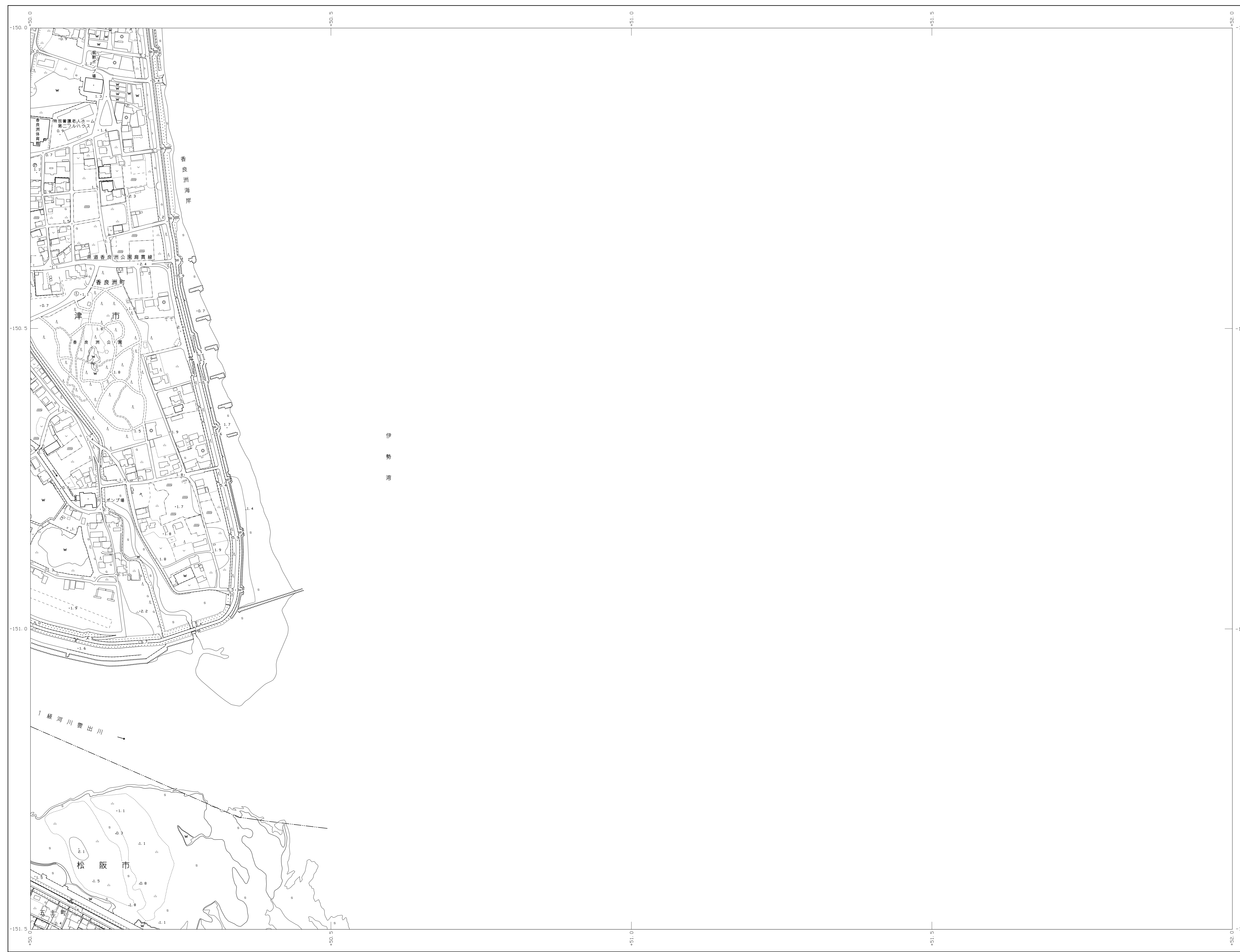
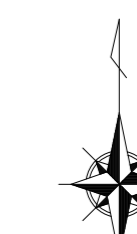


06PF022
1:2,500地形図

三重県共有デジタル地図

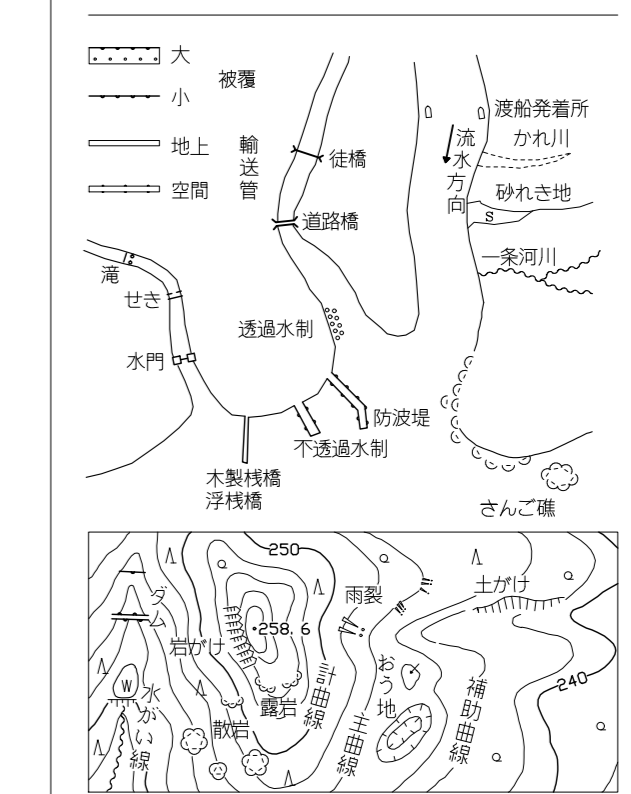


OF923	OF924
PF021	PF022
PF023	PF024



記号

- | | | | |
|------|-------|--------|--------|
| | 普通建物 | ▲37.2 | 三角点 |
| | 整った建物 | ▲12.04 | 水準点 |
| | 普通井筒 | ▲14.0 | 多角点等 |
| | 整った井筒 | ▼25.6 | 標高(高い) |
| | | ▼18.7 | 標高(低い) |
| | | ▲15.8 | 種子島の |
| | | | 標高点 |
| ---- | | | |
| | 神社 | ● | 橋 |
| | 社 | ▲ | 塚 |
| | 文学校 | ● | 高塔 |
| | 交差点 | ▲ | 砲台 |
| | 交差点 | ▲ | 風車 |
| | 郵便局 | ● | 灯台 |
| | 郵便局 | ● | 灯台 |
| | 工場 | ▲ | 墓 |
| | 事務所 | ▲ | 記念碑 |
| | 事務所 | ▲ | 石碑 |
| | 事務所 | ▲ | 独立塔 |
| | 事務所 | ▲ | 記念碑 |
| | 事務所 | ▲ | 記念碑 |
| | 事務所 | ▲ | 記念碑 |
| | 事務所 | ▲ | 記念碑 |
| | 事務所 | ▲ | 記念碑 |
| | 事務所 | ▲ | 記念碑 |
| | 事務所 | ▲ | 記念碑 |
| | 事務所 | ▲ | 記念碑 |
| | 事務所 | ▲ | 記念碑 |
| | 事務所 | ▲ | 記念碑 |
| | 事務所 | ▲ | 記念碑 |
| | 事務所 | ▲ | 記念碑 |
| | 事務所 | ▲ | 記念碑 |
| | 事務所 | ▲ | 記念碑 |
| | 事務所 | ▲ | 記念碑 |
| | 事務所 | ▲ | 記念碑 |

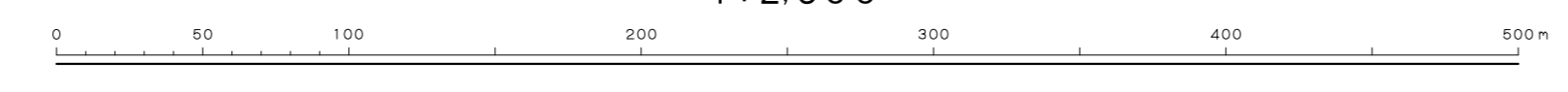


平成14年国土交通省告示第九号の測定による
第一級測量図(境界測量(工事用))
投影はメルカトル法
図形に示してある距離はキロメートル単位
方位は0.5キロメートル以内
高さの基準は海抜の高さ(平均海抜)
等高線の間隔は2メートル

平成20年測量
平成24年修正
平成30年修正

1.平成20年12月 編纂
2.平成30年 9月 検地調査

1:2,500



この測量図は、国土院院長の承認を得て製図内務省測量課を
使用して作成したものである。(承認番号)平20第010号

06PF022