雲出川（高野井堰下流）・雲出古川・波瀬川・中村川流域
洪水ハザードマップ

このハザードマップは、雲出川とその支川が大雨によって洪水になった場合の浸水予測結果（国土交通省中部地方整備局作成）に基づいて、流域で予想される浸水範囲とその程度や、各地域の避難所等を示したものです。

1）対象とした降雨
想定最大規模の降雨（現状の科学的な知見や研究成果を踏まえ、ある程度の蓋然性をもって想定し得る最大規模のもの）
［雲出川流域の 24 時間総雨量 605mm］

2）浸水想定区域は、マップ作成時点において雲出川水系（国土交通大臣管理区間）の河道整備状況等を勘案して対象とした降雨があった場合、代表破堤地点 197 箇所の堤防が決壊し、氾濫した場合の浸水状況をそれぞれシミュレーションし、各地点の浸水状況のうち最も浸水が大きくなるケースを組み合わせたものの浸水深を示しています。

3）洪水の予想される区域及びその程度は、雨の降り方や土地の形態の変化及び河川の整備状況により変化することがあります。

この地図上で色がついている区域は、堤防が決壊した際に浸水する恐れがある区域です。特に家屋倒壊等氾濫想定区域や浸水深が深い区域においては、避難勧告等に従って当該区域から安全な場所に速やかに・確実に立退いてください。

避難情報・気象情報の伝達経路

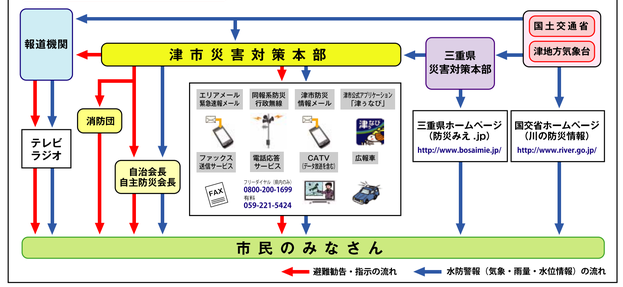

事前の心構えと避難の心得

◆家のまわりを点検・整備

家の前の排水溝が詰まっていないかの確認や風で吹き飛ばされる物の撤去等が必要です。

◆家庭でできる簡易水防

浸水深が小さいときは、下記のようにすることで、水の侵入を減少させることができます。
・大きめのゴミ袋や ポリタンク等に水を入れて、水の侵入口となるところに並べる。
・プランターをつなげて水の侵入口となるところに並べる。
・ふくろの底と土嚢で固時の止水板を作る。

◆安全な避難路の確認を

避難場所等までの経路は、あらかじめ自分たちで決めておき、安全に通行できるかを確認しておきましょう。

◆正確な情報収集と早めの避難を

テレビ、ラジオ等で最新の気象情報、災害情報、避難情報に注意しましょう。危険を感じたら早めの避難をしましょう。

◆二人以上の避難を

避難するときは 2 人以上で、隣近所への声かけをしましょう。

◆氾濫水は勢いが強い

氾濫水は、勢いが強く水深が膝程度あると大人でも歩くのが困難です。
緊急避難として、高い場所や建物にとどまることも選択肢の一つです。

非常持ち出し品の事前準備をしましょう

避難時の心得

○動きやすい格好で

持ち物はリュックで、手は自由に長靴よりも付き運動靴で避難しましょう

浸水深区分

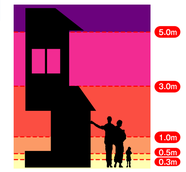

洪水浸水深凡例		避難行動
家屋倒壊等氾濫想定区域	洪水氾濫	堤防決壊等に伴う氾濫で木造家屋が倒壊するおそれがあることから、早期の立退き避難が必要。
	河岸侵食	河岸侵食で家屋が倒壊するおそれがあることから、早期の立退き避難が必要。
家屋が水没するおそれのある区域		最上階が浸水するおそれがあることから、早期の立退き避難が必要。
その他の浸水想定区域		床上・床下浸水が想定されることから、立退き避難が望ましいが、状況に応じて、自らの判断により屋内安全確保でも良い。
浸水想定区域外		浸水想定区域内の住民等が避難してくるため、避難の手助けを行う。

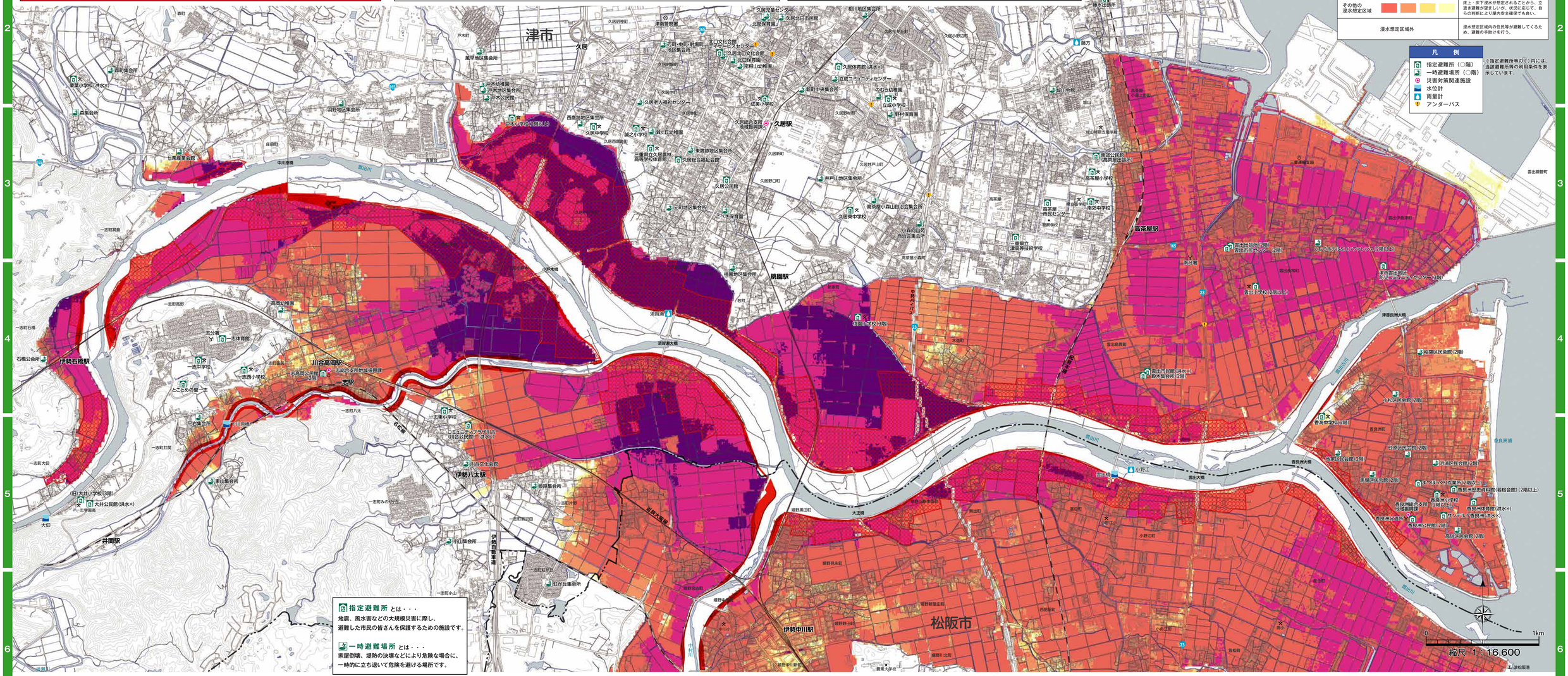

指定避難所 とは・・・
地震、風水害などの大規模災害に際し、避難した市民の皆さんを保護するための施設です。

一時避難場所 とは・・・
家屋倒壊、堤防の決壊などにより危険な場合に、一時的に立ち退いて危険を避ける場所です。

避難訓練に参加しましょう

市内では多くの避難訓練が行われています。訓練に参加することで、防災意識を高め、災害時の対応などを確認できます。いざという時に備えて年に一度以上は訓練にご参加ください。

要配慮者利用施設は津市ホームページで随時更新しています。
http://www.info.city.tsu.mie.jp/www/contents/1507702752225/index.html
※ 要配慮者利用施設とは・・・社会福祉施設、学校、医療施設等、主として防災上の配慮を要する方々が利用する施設です。

※土砂災害警戒区域については、別途土砂災害ハザードマップを作成していますのでそちらをご覧ください。

種別	名称	住所	電話
※	災害対策関連施設	危機管理部防災室	津市西丸之内23-1	059-229-3104
※	災害対策関連施設	久居総合支所地域振興課	津市久居新町3006	059-255-8816
※	災害対策関連施設	香良洲総合支所地域振興課	津市香良洲町1878	059-292-4374
※	災害対策関連施設	一志総合支所地域振興課	津市一志町田尻593-2	059-293-3138
⊗	警察署	津南警察署	津市久居明神町2501-1	059-254-0110
Y	消防関連施設	消防本部	津市久居明神町2276	059-254-0119
Y	消防関連施設	南分署	津市雲出本郷町1631-10	059-234-3512
Y	消防関連施設	一志分署	津市一志町高野160-39	059-293-0279
Y	消防関連施設	香良洲分遣所	津市香良洲町1878	059-292-2157

指定避難所

名称	住所	電話	洪水	土砂	地震	津波
<津地域>						
藤水小学校	藤方1627	059-228-3674	○	○	○	※
藤水出張所	藤方1491-2	059-228-3673	○	○	○	×
南郊公民館（高茶屋出張所）	高茶屋三丁目25-6	059-234-2774	○	○	○	○
高茶屋小学校	高茶屋三丁目1-1	059-234-2615	○	○	○	○
南郊中学校	高茶屋四丁目44-1	059-234-3254	○	○	○	○
高茶屋市民センター	高茶屋四丁目37-59	059-234-1236	○	○	○	○
三重県立津高等技術学校	高茶屋小森町1176-2	059-234-2839	○	○	○	○
雲出出張所	雲出本郷町1388-1	059-234-3213	○	○	○	×
雲出小学校	雲出本郷町1164	059-234-3216	○	○	○	※
雲出市民センター	雲出本郷町1389	059-235-0390	○	○	○	×
雲出市民館	雲出島貫町488-7	059-234-7179	×	○	○	×
津南雲出地区市民センター	雲出伊倉津町792-1	059-234-5653	○	○	○	※
殿木集会所	雲出島貫町488-1		○	○	○	※
<久居地域>						
久居体育館	久居野村町877-1	059-255-6081	×	○	○	○
立成小学校	久居野村町560	059-255-6023	○	○	○	○
成美小学校	久居新町737	059-255-2057	○	○	○	○
北口文化会館デイサービスセンター	久居扇木町464-4	059-254-5828	○	○	○	○
久居井戸山南721-1		059-256-4068	○	○	○	○
桃園小学校	新家町1350	059-255-2175	○	○	○	○
久居元町2354		059-256-3931	○	○	○	○
三重県立久居農林高等学校体育館	久居東鷹跡町105	059-255-2013	○	○	○	○
久居中学校	久居西鷹跡町494	059-255-2102	○	○	○	○
栗葉小学校	森町270	059-252-0320	×	○	○	○
誠之小学校	久居西鷹跡町424	059-255-2074	○	○	○	○
久居総合福祉会館	久居東鷹跡町20-2	059-256-7110	○	○	○	○
戸木小学校	戸木町880	059-255-2542	○	○	○	○
<香良洲地域>						
香良洲小学校	香良洲町2190-1	059-292-3101	○	○	○	※
香良洲町128		059-292-3612	○	○	○	※
香良洲公民館	香良洲町1876-1	059-292-4309	○	○	○	×
香良洲歴史資料館（若松会館）	香良洲町6320	059-292-2118	○	○	○	※
まつぼっくり作業所	香良洲町5722	059-292-4933	○	○	○	※
香良洲体育館	香良洲町3952-90	059-292-2498	×	○	○	×
サンテルタ香良洲	香良洲町2167	059-292-3113	×	○	○	×

○… 開設する
×… 開設しない
※… 津波警報など発表時に、津波避難ビルとして一時的に逃げ込むことができますが、一定期間避難生活をする避難所としての利用はできません。

一時避難場所（洪水時に避難可能な施設）

名称	住所
<津地域>	
城山会館	城山二丁目20-3
小森山浄泊自治会集会所	高茶屋小森町1675-1
高茶屋小森山自治会集会所	高茶屋小森町1733-4
くもつホテル&コンファレンス	雲出長常町626-10
<久居地域>	
西鷹跡地区集会所	西鷹跡地区集会所
野村保育園	久居野村町568-4
のむら幼稚園	久居野村町542-3
新町中央集会所	久居野村町372-212
立成コミュニティセンター	久居野村町874-8
相川地区集会所	久居野村町1976-22
井戸山地区集会所	久居井戸山町153-6
久居北口市民館	久居北口町2709-6
北部保育園	久居北口町859-3
久居児童センター	久居北口町862-5
北口保育園	久居北口町554
密相山幼稚園	久居北口町554-2
久居北口文化会館	久居北口町560-5
稲葉区民会館	香良洲町5536-39
香良洲町5879	
香良洲町237-1	
地家区民会館	香良洲町3675-50
香良洲町1703-2	
香良洲町786-2	
<一志地域>	
石橋公会所	一志町石橋301-2
一志町井関249	
一志町井関837	
一志町八太420-4	
一志町井野553-24	
一志町小山401-1	
一志町虫ヶ丘5-7	
一志町高野1451	

洪水予報河川及び水位周知河川における避難勧告等の発令判断基準

河川名	波瀬川	雲出川（中村川合流より上流）	雲出川（中村川合流より下流）
観測所名	下川原橋	大仰	雲出橋
位置	左岸 3.80 km	右岸 17.57 km	右岸 3.93 km
所在地	津市一志町井関	津市一志町大仰	松阪市三雲町西小野江
付近堤防高	4.20 m	8.20 m	8.50 m
水位 計画高水位（避難判断水位（氾濫危険水位））	3.49 m	6.16 m	6.74 m
水位 氾濫危険水位（避難判断水位（氾濫危険水位））	3.40 m	5.10 m	5.40 m
水位 避難判断水位（氾濫危険水位）	2.20 m	4.80 m	5.00 m
水位 氾濫注意水位	2.20 m	4.70 m	3.70 m
水位 水防団待機水位	1.70 m	4.00 m	3.00 m
発令時の状況 避難指示（緊急）	1）前兆現象の発生や、切迫した状況から、人的被害の発生する危険性が非常に高いと判断された状況 2）堤防の隣接地等、地域の特性等から人的被害の発生する危険性が非常に高いと判断された状況 3）人的被害の発生した状況		
発令時の状況 避難勧告	通常の避難行動ができる者が避難行動を開始しなければならない段階であり、人的被害の発生する可能性が明らかに高まった状況		
発令時の状況 避難準備・高齢者等避難開始	要配慮者等、特に避難行動に時間を要する者が避難行動を開始しなければならない段階であり、人的被害の発生する可能性が高まった状況		

「この地図の作成に当たっては、三重県市町総合事務組合管理者の承認を得て、同組合発行の「2011 三重県共有デジタル地図（数値地形図 2500（道路縁 1000））」を使用した。（承認番号　三総合地第 154 号）」

※このマップに使用している文章およびイラストは、平成 28 年 4 月に国土交通省が作成した「水害ハザードマップ作成の手引き」より流用しています。

2017 年 12 月データ作成
（2019 年 3 月配布）