



津市 ため池ハザードマップ

一志町井関 向平尾池

この「ため池ハザードマップ」を目のつく場所において、日頃から防災に関心をもちましょう。
避難場所への経路を確認し、いざという時には落ち着いて行動しましょう。

地図の見方

この「ため池ハザードマップ」は、ため池が満水状態で、大雨や地震により万が一、堤体が決壊した場合に、氾濫した水がどのように広がるか、どの程度の深さになるかを予想した浸水想定区域、最大浸水深や到達時間を示したものです。

地震の大きさと決壊箇所などの条件により、浸水想定区域が実際と異なる場合もありますので、日頃から浸水しやすい場所を把握し、災害の状況によって安全を確認して避難してください。

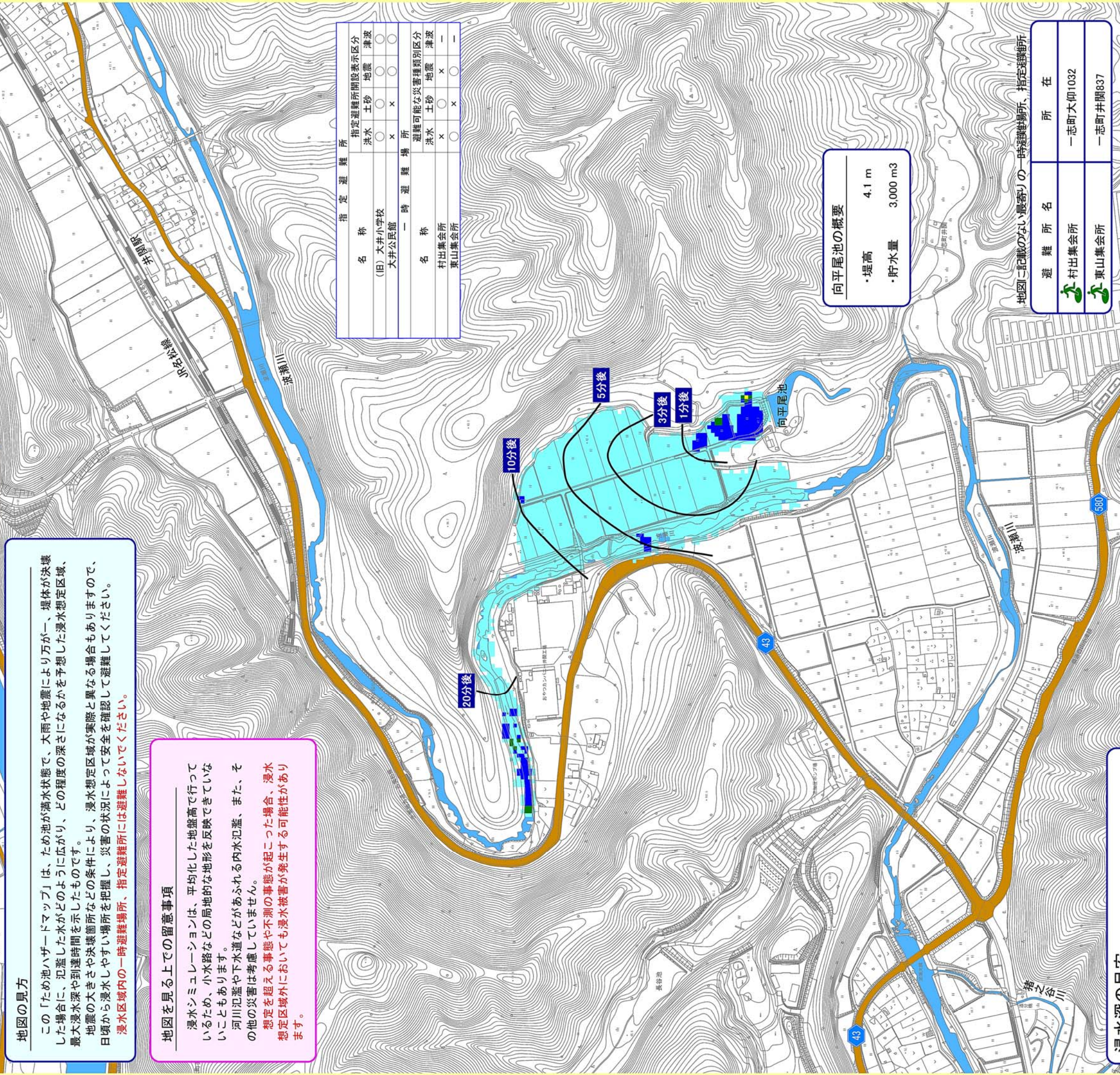
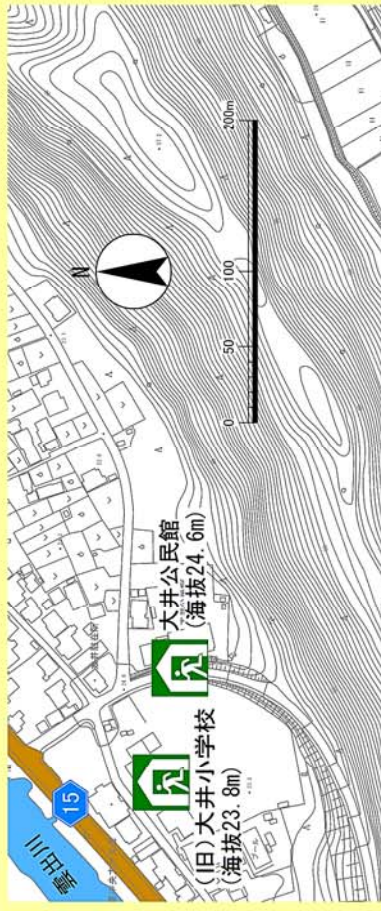
浸水区域内の一時避難場所、指定避難所には避難しないでください。

地図を見る上での留意事項

浸水シミュレーションは、平均化した地盤高で行っているため、小水路などの局地的な地形を反映できていないこともあります。

河川氾濫や下水道などがあふれる内水氾濫、また、その他の災害は考慮していません。

想定を超える事態や不測の事態が起こった場合、浸水想定区域外においても浸水被害が発生する可能性があります。



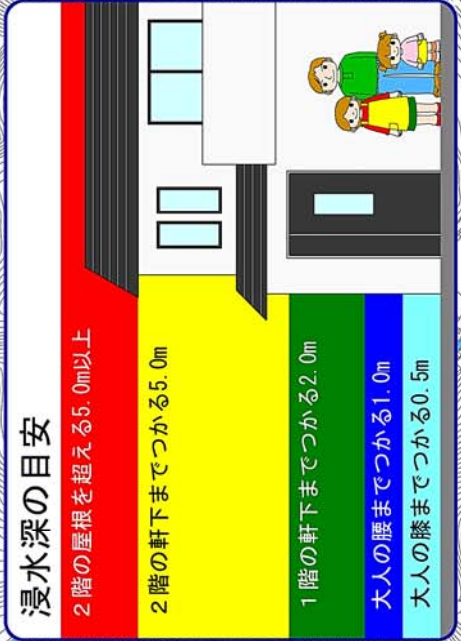
向平尾池の概要
 ・堤高 4.1 m
 ・貯水量 3,000 m³

| 指定避難所 | | 指定避難所開設表示区分 | | | |
|----------|-------|-------------|----|----|----|
| 名称 | 名称 | 洪水 | 土砂 | 地震 | 津波 |
| (旧)大井小学校 | 大井公民館 | ○ | ○ | ○ | ○ |
| 大井公民館 | 大井公民館 | × | × | ○ | ○ |

| 一時避難場所 | | 避難可能な災害種類別区分 | | | |
|--------|-------|--------------|----|----|----|
| 名称 | 名称 | 洪水 | 土砂 | 地震 | 津波 |
| 村出集会所 | 東山集会所 | × | ○ | ○ | × |
| 東山集会所 | 東山集会所 | ○ | × | ○ | ○ |

地図に記載のない最寄り一時避難場所、指定避難所

| 避難所名 | 所在 |
|-------|-----------|
| 村出集会所 | 一志町大仰1032 |
| 東山集会所 | 一志町井関837 |



| 水深 | 地図記号 |
|-------------|--------------|
| 5.0m以上 | 一時避難場所 |
| 2.0m~5.0m未満 | 指定避難所 (海拔○m) |
| 1.0m~2.0m未満 | 高速・国道・県道 |
| 0.5m~1.0m未満 | |
| 0.5m未満 | |

この地図は、三重県市町村総合事務組合の「2011三重県共有デジタル地図（承認番号 三総合地第15号）」を使用したものである。