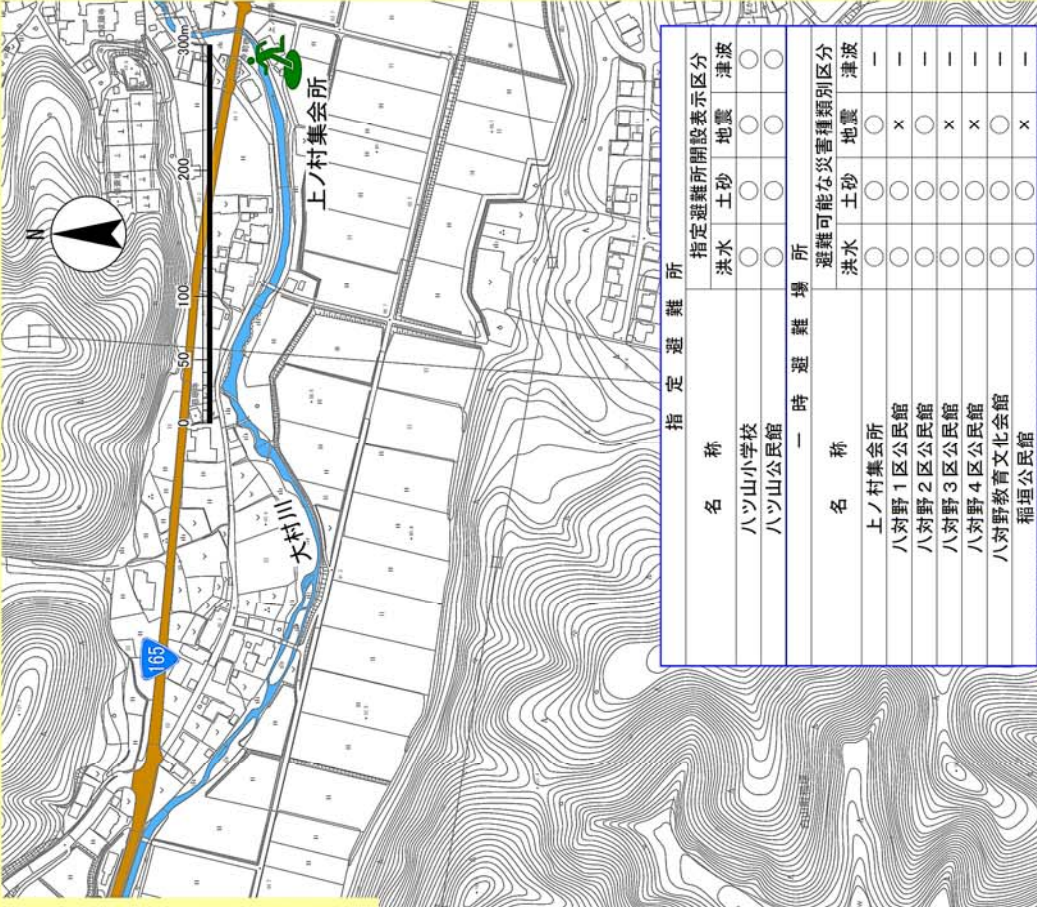




# 津市 ため池ハザードマップ

## 白山町八対野 鴉田池（鴻田池）

この「ため池ハザードマップ」をの目つく場所において、日頃から防災に関心を持ちましょう。  
避難場所への経路を確認し、いざという時には落ち着いて行動しましょう。



**鴉田池(鴻田池)の概要**

- ・堤高 3.1 m
- ・貯水量 3,700 m<sup>3</sup>

指定避難所		指定避難所開設表示区分	
名称	一時避難場所	洪水	土砂 地震 津波
ハツ山小学校	○	○	○
ハツ山公民館	○	○	○
一時避難場所		避難可能な災害種類別区分	
名称	洪水	土砂	地震 津波
上ノ村集会所	○	○	○
八対野1区公民館	○	○	X
八対野2区公民館	○	○	X
八対野3区公民館	○	○	X
八対野4区公民館	○	○	X
八対野教育文化会館	○	○	X
稲垣公民館	○	○	X

### 地図の見方

この「ため池ハザードマップ」は、ため池が満水状態で、大雨や地震により万が一、堤体が決壊した場合に、氾濫した水がどのように広がり、どの程度の深さになるかを予想した浸水想定区域、最大浸水深や到達時間を示したものです。

地震の大きさや決壊箇所などの条件により、浸水想定区域が実際と異なる場合もありますので、日頃から浸水しやすい場所を把握し、災害の状況によって安全を確認して避難してください。

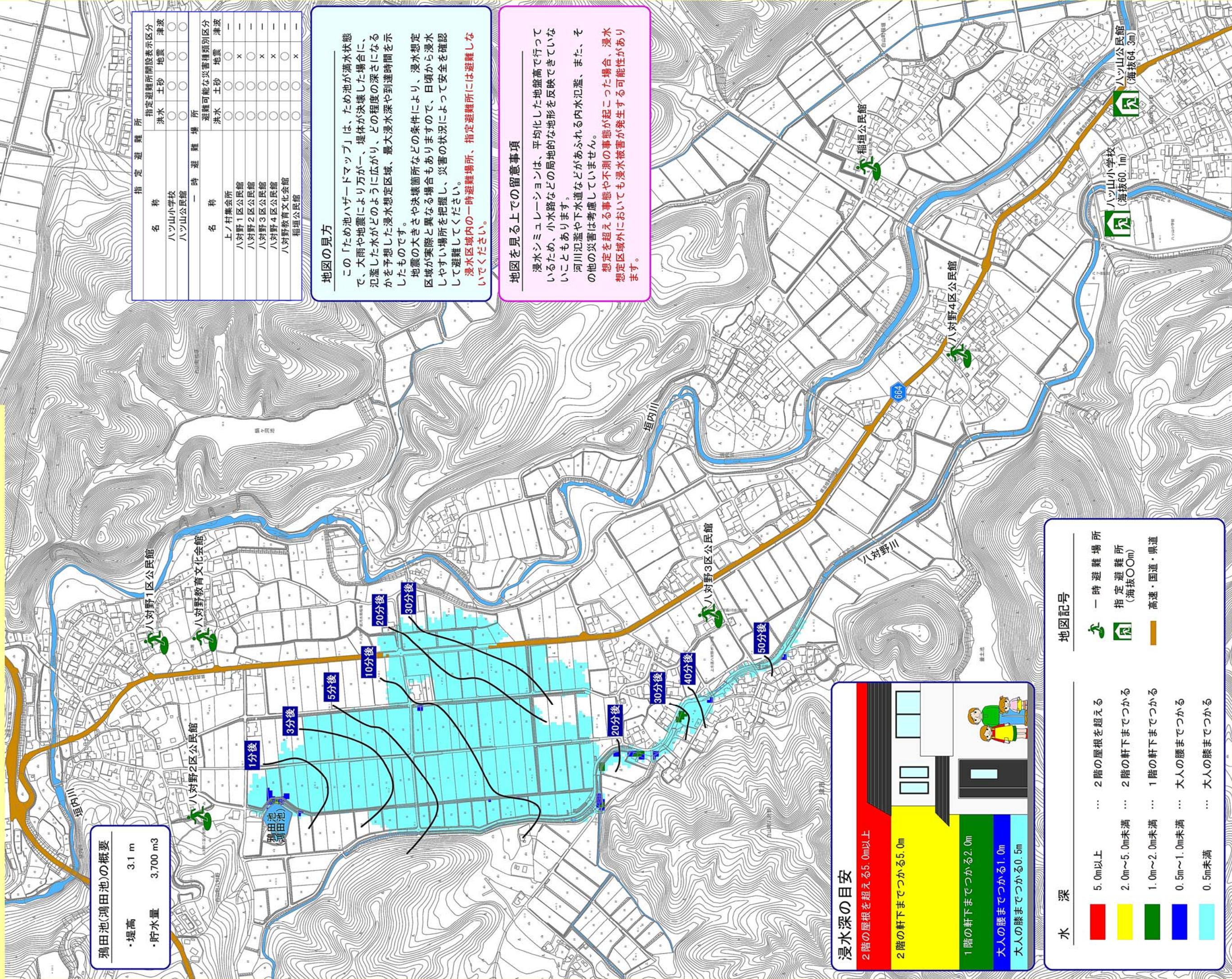
**浸水区域内の一時避難場所、指定避難所には避難しないでください。**

### 地図を見る上での留意事項

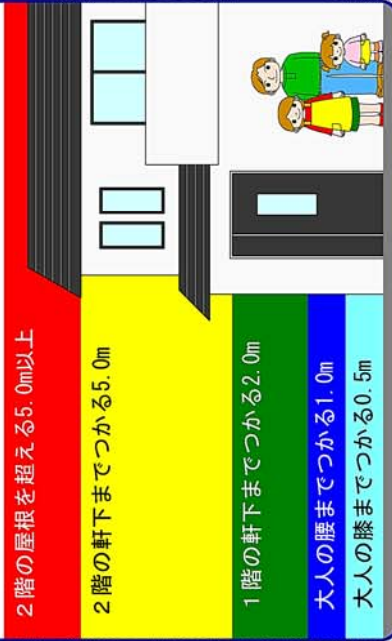
浸水シミュレーションは、平均化した地盤高で行っているため、小水路などの局地的な地形を反映できていないこともあります。

河川氾濫や下水道などがあふれる内水氾濫、また、その他の災害は考慮していません。

**想定を超える事態や不測の事態が起こった場合、浸水想定区域外においても浸水被害が発生する可能性があります。**



### 浸水深の目安



水深	地図記号
5.0m以上	一時避難場所
2.0m~5.0m未満	指定避難所 (海拔0m)
1.0m~2.0m未満	高速・国道・県道
0.5m~1.0m未満	
0.5m未満	