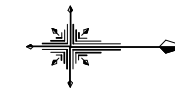


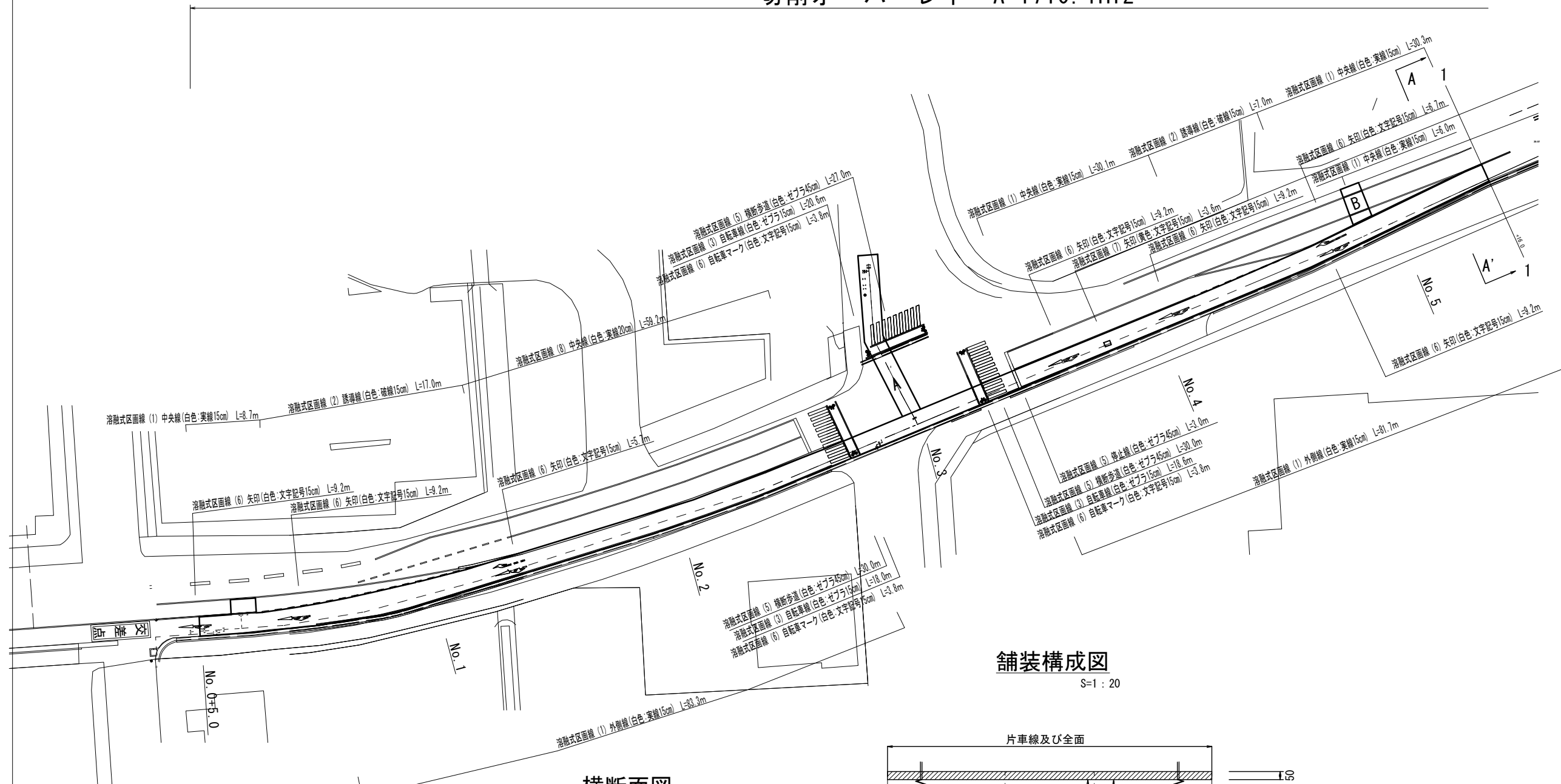
設計図

平面図(1/2)

S=1:500

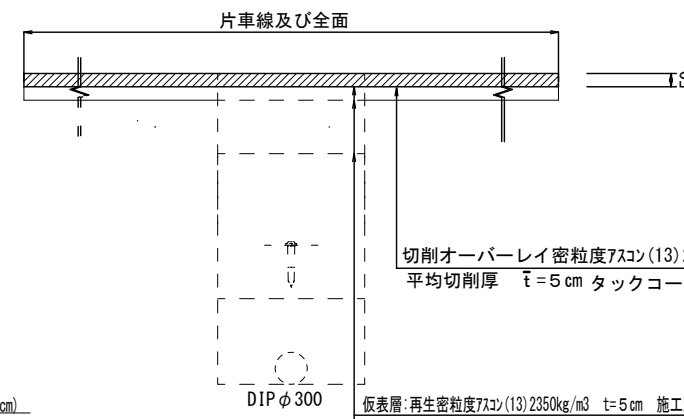


切削オーバーレイ A=1710.4m²



舗装構成図

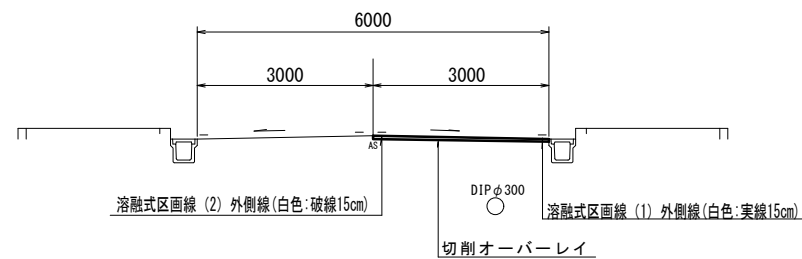
S=1:20



横断面図

S=1:100

A - A'



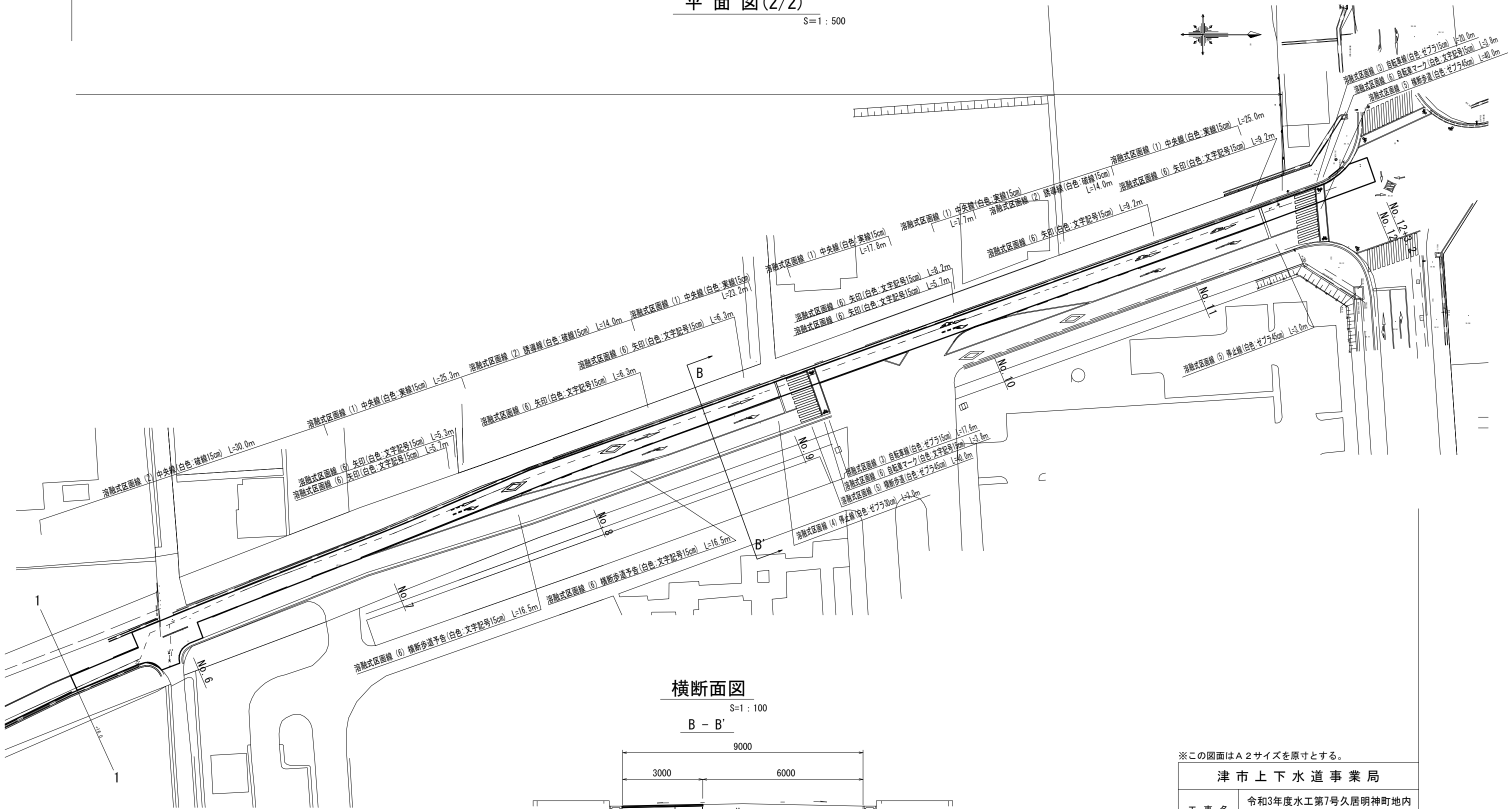
※この図面はA2サイズを原寸とする。

津市上下水道事業局			
工事名	令和3年度水工第7号久居神明町地内配水管布設工事に伴う舗装復旧工事		
図面の種類	平面図(1/2)・横断面図 舗装構成図		
縮尺	図示	図面番号	1/2
受注者名			

設計図

平面図(2/2)

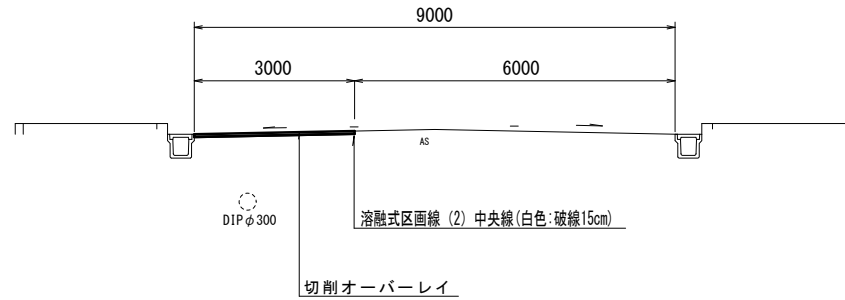
S=1:500



横断面図

S=1:100

B - B'



※この図面はA2サイズを原寸とする。

津市上下水道事業局			
工事名	令和3年度水工第7号久居神明町地内配水管布設工事に伴う舗装復旧工事		
図面の種類	平面図(2/2)・横断面図		
縮尺	図示	図面番号	2/2
受注者名			