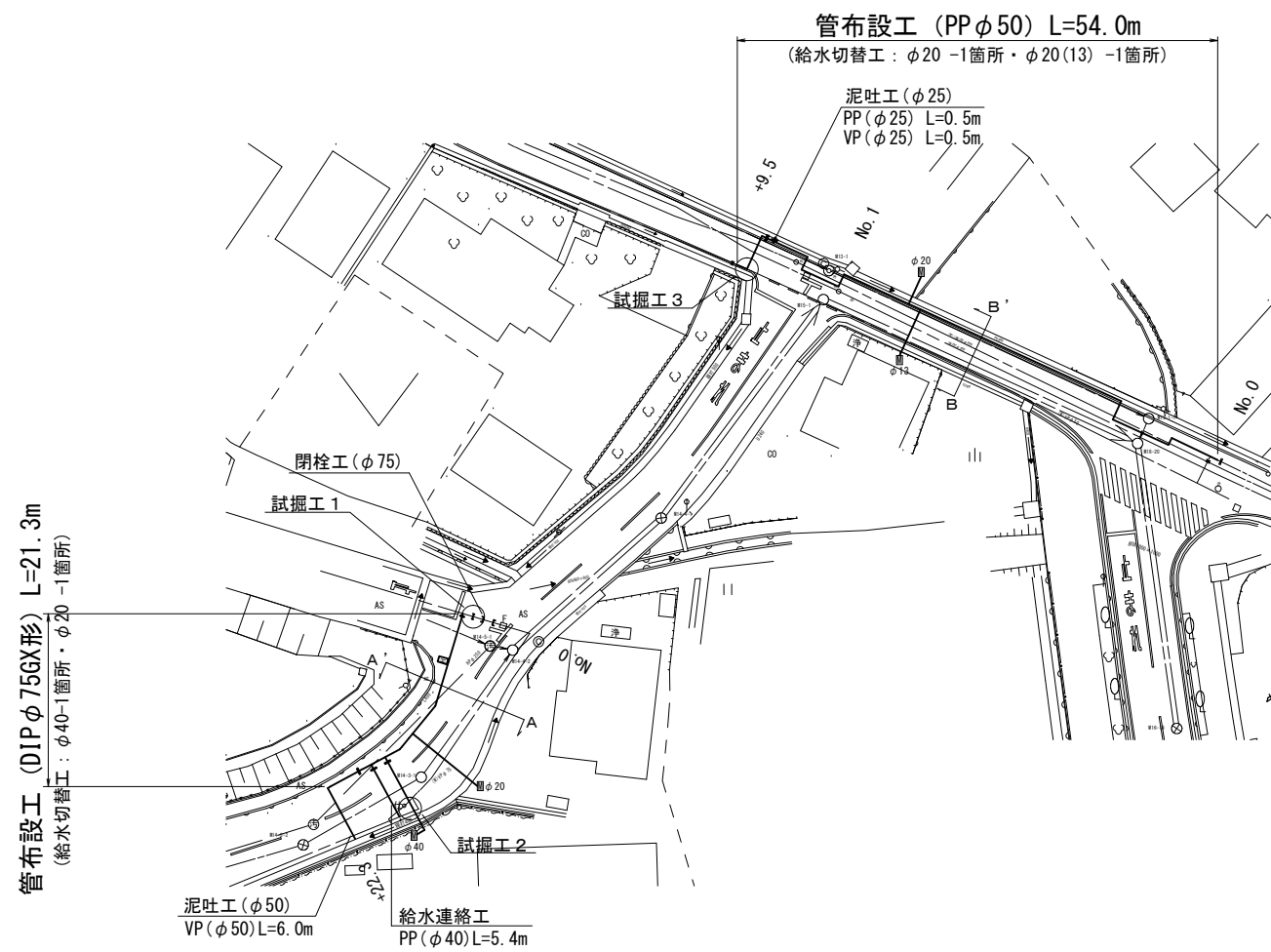


# 設計図

## 平面図

S=1:500




占用物件凡例

線種	名称
———	水道管 (新設)
———	既設水道管
———	計画下水道管
———	既設ガス管
———	既設雨水管
.....	既設NTT

## 横断面図

S=1:100

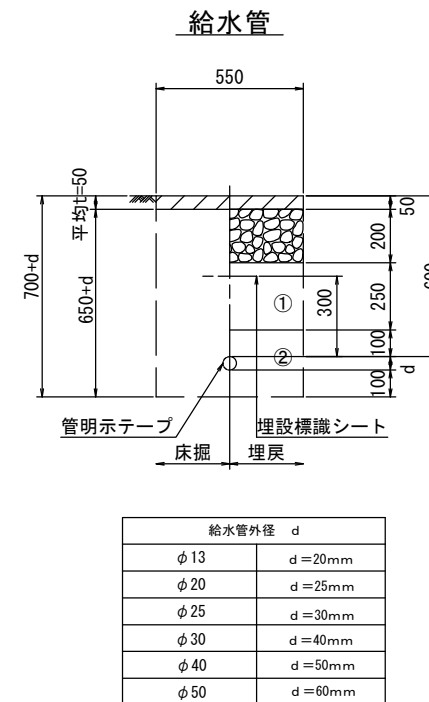
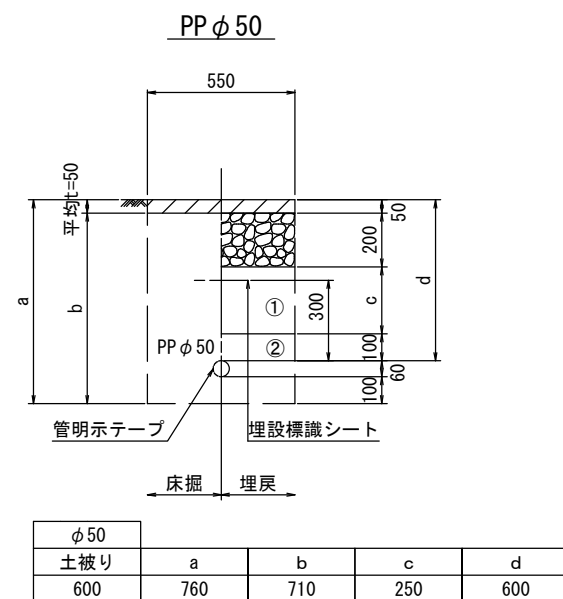
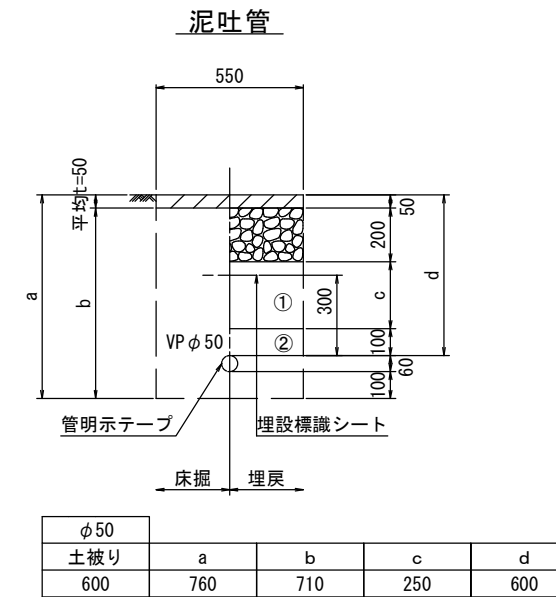
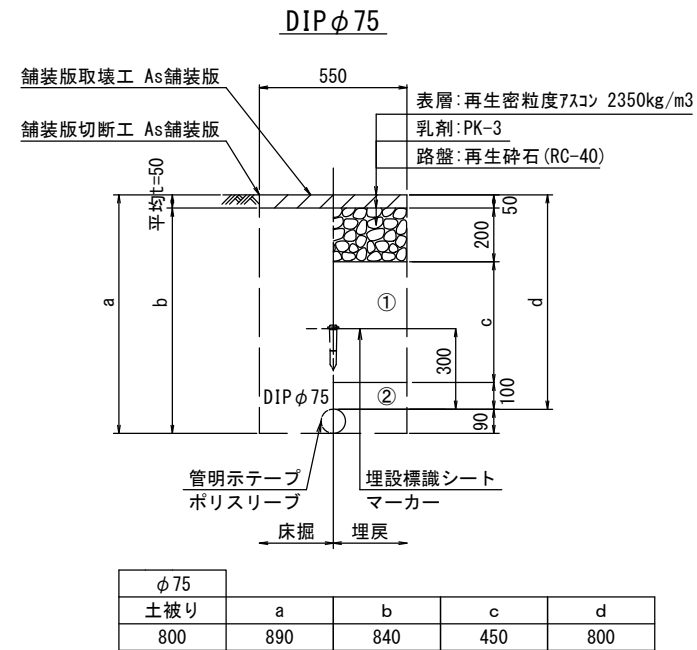


※この図面はA2サイズを原寸とする。

津市上下水道事業局			
工事名	令和3年度 水工第17号 公共下水道事業に伴う 安濃町田端上野地内配水管移設工事		
図面の種類	平面図・横断面図		
縮尺	図示	図面番号	1/3
受注者名			

土工定規図

S=1 : 20



- ①・・・再生砕石 (RC-40)
- ②・・・埋戻し用砂

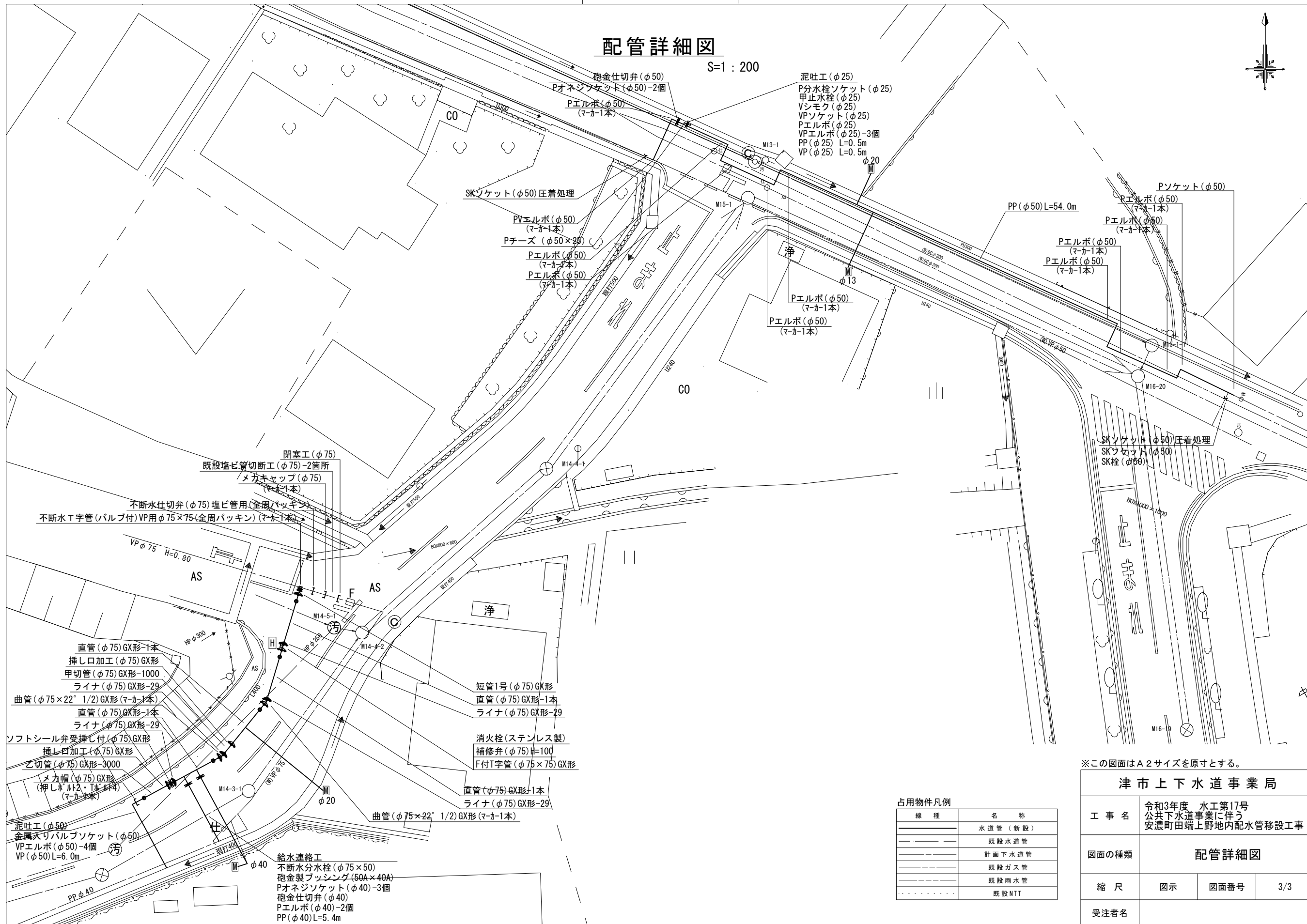
※この図面はA2サイズを原寸とする。

津市上下水道事業局			
工事名	令和3年度 水工第17号 公共下水道事業に伴う 安濃町田端上野地内配水管移設工事		
図面の種類	土工定規図		
縮尺	図示	図面番号	2/3
受注者名			

設計図

配管詳細図

S=1:200



※この図面はA2サイズを原寸とする。

津市上下水道事業局

工事名	令和3年度 水工第17号 公共下水道事業に伴う 安濃町田端上野地内配水管移設工事		
図面の種類	配管詳細図		
縮尺	図示	図面番号	3/3
受注者名			

占用物件凡例

線種	名称
———	水道管 (新設)
---	既設水道管
---	計画下水道管
---	既設ガス管
---	既設雨水管
---	既設NTT