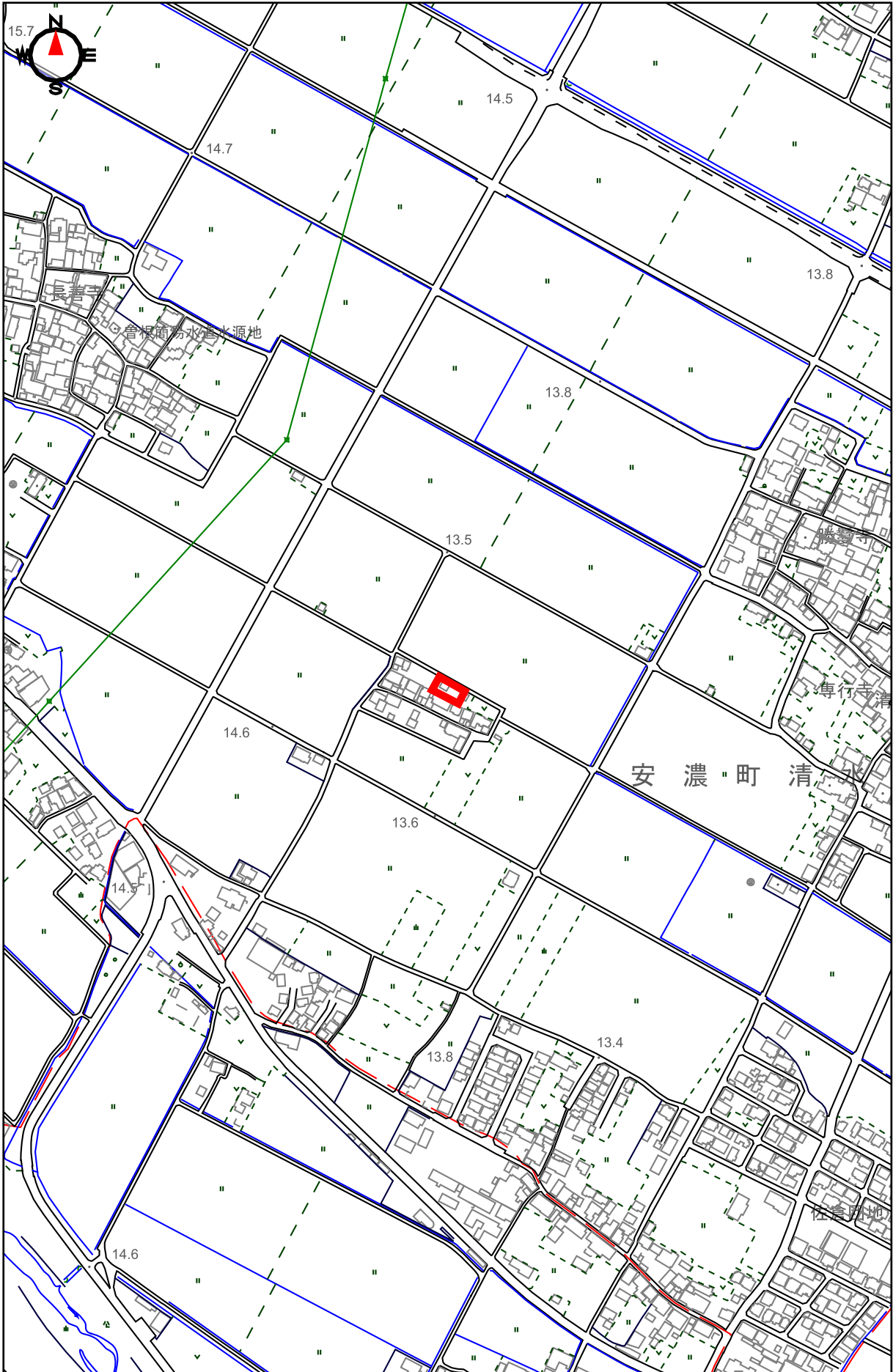


令和6年度第1回津市公有財産売却 参考資料

物件番号3 津市安濃町清水字筑原

- 1 位置図
- 2 現況写真
- 3 公図
- 4 全部事項証明書
- 5 地積測量図
- 6 建物平面図

位置図



0 200m

1:5,000

物件番号3：現況写真



1 物件北東から望む



2 物件東側境界



3 物件北側から敷地入口



4 物件西側境界



5 物件北西から望む



6 物件南西から望む



7 物件西側境界



8 物件南東から望む

※赤線は境界の目安を示すものです。実際の境界とは異なります。

物件番号3：現況写真



9 物件西側境界



10 建物の状況



11 便所の状況




12 残置物（石板）あり




13 残置物（石柱）の状況



14 占有物（電柱・支線）の状況

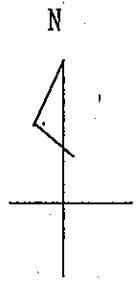


15

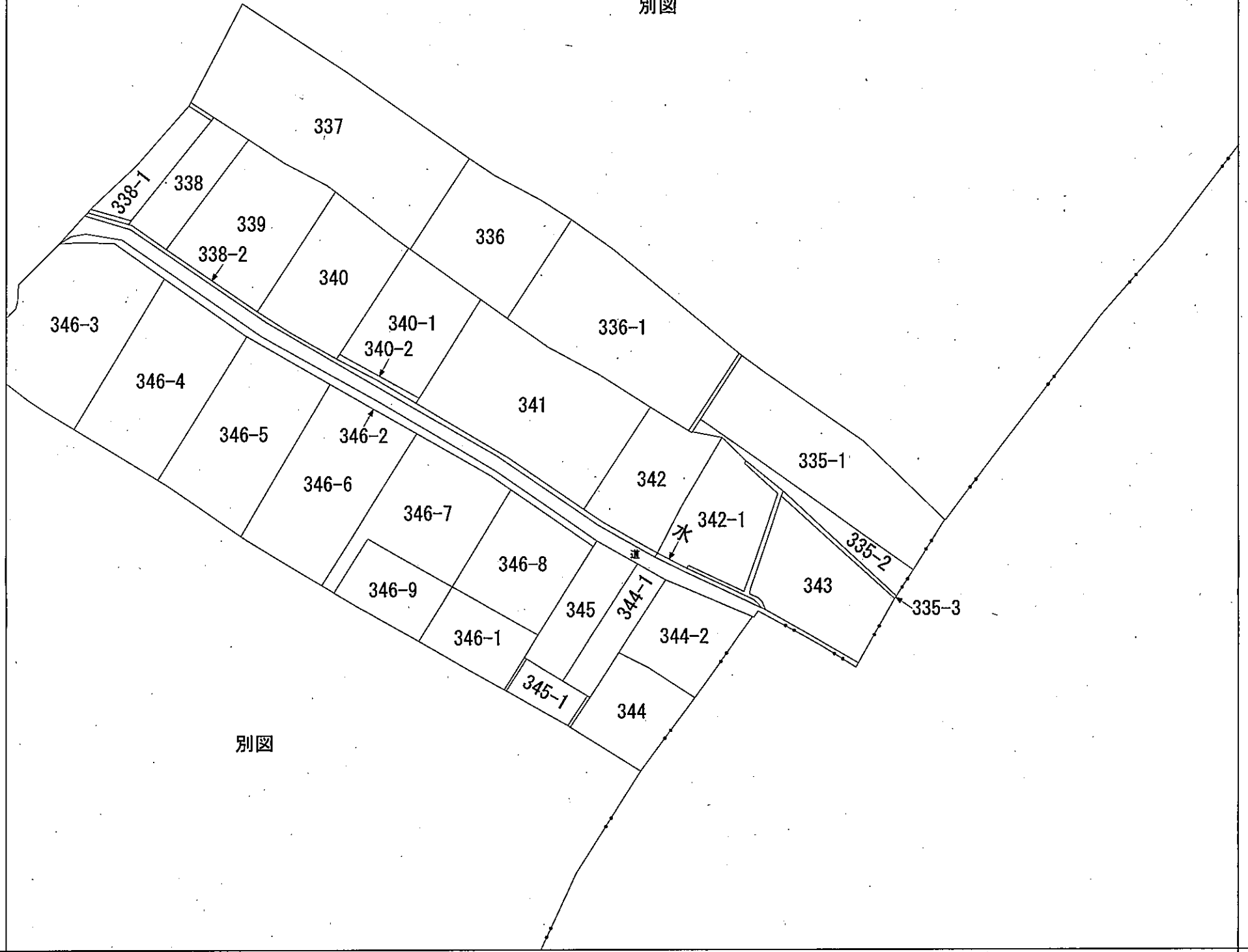


16

※赤線は境界の目安を示すものです。実際の境界とは異なります。



別図



別図



請求部	所在	津市安濃町清水字筑原				地番	336番1			
出力縮尺	縮尺不明	精度区分		座標系番号又は記号		分類	地図に準ずる図面		種類	旧土地台帳附属地図
作成年月日	明治26年2月			備付年月日(原図)				補記事項		

表題部 (土地の表示)		調製	平成11年9月9日	不動産番号	1900000180632
地図番号	余白	筆界特定	余白		
所在	安芸郡安濃町大字清水字筑原			余白	
	津市安濃町清水字筑原			平成18年1月1日変更 平成18年4月21日登記	
①地番	②地目	③地積 m ²		原因及びその日付〔登記の日付〕	
336番1	宅地	327.29		336番から分筆 〔昭和49年8月12日〕	
余白	余白	余白		昭和63年法務省令第37号附則第2条第2項の規定により移記 平成11年9月9日	
余白	余白	320.28		③錯誤 〔令和6年1月29日〕	

権利部 (甲区) (所有権に関する事項)			
順位番号	登記の目的	受付年月日・受付番号	権利者その他の事項
1	所有権移転	昭和49年8月19日 第27871号	原因 昭和49年5月30日売買 所有者 安芸郡安濃村 順位2番の登記を移記
	余白	余白	昭和63年法務省令第37号附則第2条第2項の規定により移記 平成11年9月9日
2	所有権移転	令和5年3月22日 第5589号	原因 平成18年1月1日合併 所有者 津市



これは登記記録に記載されている事項の全部を証明した書面である。ただし、登記記録の乙区に記載されている事項はない。

令和6年1月31日
津地方法務局

登記官

田代尚昌



登記年月日：令和6年1月29日

土地所在図 地積測量図

地番	336-1
土地の所在	津市安濃町清水字筑原

別記第一号(第七十四条第三項関係)

令和6年1月31日
津地方事務所
これは図面に記録されている内容を証明した書面である。

登記官

田代尚昌



(会員専用)

引照点図 1/1000

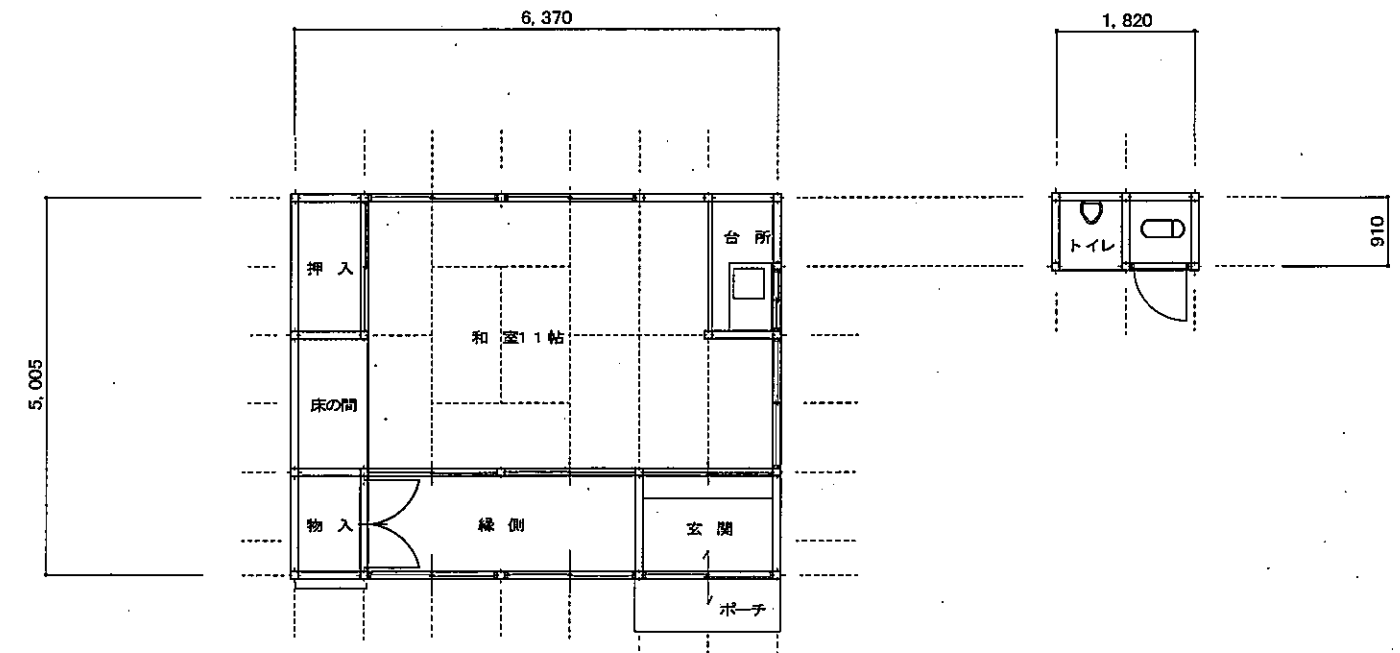
点名	X座標	Y座標	備考
AIN10	1007.824	1083.551	
MT2	1044.333	1020.673	
ZNT3	1026.733	1051.163	
MT10	967.059	1024.050	

地番	A 336-1			
NO	X _n	Y _n	X _n · (Y _{n+1} - Y _{n-1})	距離
ZND10	988.917	1015.657	20169.951132	13.18
ZND13	983.246	1027.563	445.410438	25.12
KKR1	960.888	1016.110	-21693.007488	12.54
KKC4	966.693	1004.987	-8645.135499	5.06
KKR6	971.261	1007.167	10363.354870	19.59
合計			640.573453	
合計面積			320.2867265	
地積			320.28	m ²

作成者	公益社団法人 三重県公共嘱託登記土地家屋調査士協会 社員 土地家屋調査士 前橋克典 (令和6年1月29日作成)	縮尺	1/250
申請人	津市長 前葉泰幸	縮尺	1/250

令和5年10月21日 測量
座標系 任意

境界標等の種類	
田	コンクリート杭
凡	プラスチック杭
□	石杭
⊙	金属板
⊗	金属板
○	計算点
◇	跡み
⊕	測量基準点



平面図 S=1/100

旧集会所 床面積	31.88㎡
トイレ 床面積	1.65㎡
合計床面積	33.53㎡

津市旧清水築原集会所		縮尺: 1/100
図面名称	平面図	原図: A3
津市政策財務部財産管理課		令和5年
		No