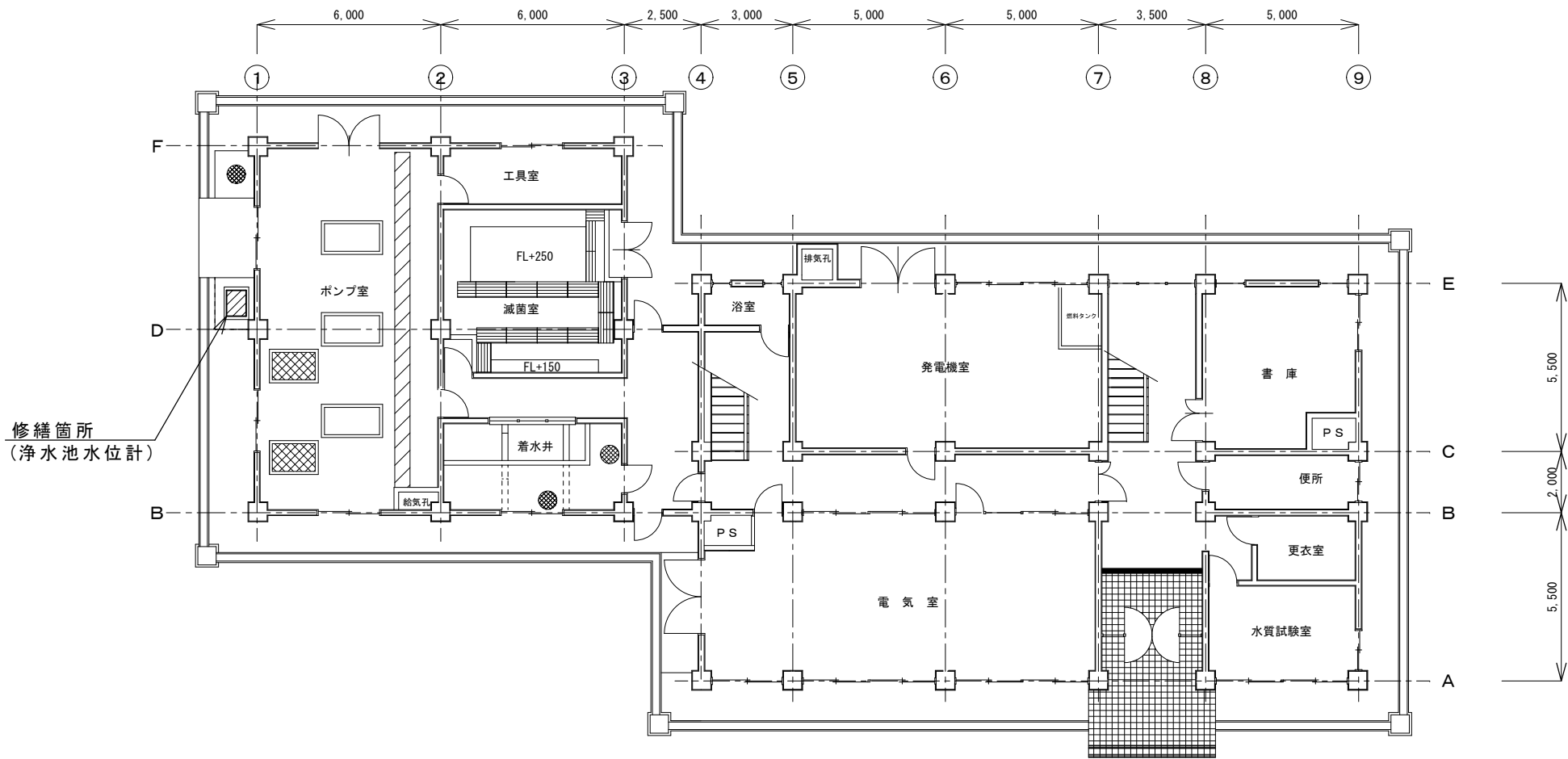


※この図面はA4サイズを原寸とする

工 事 名	令和3年度水安水施第2-2号 安濃中央浄水場浄水池水位計取替修繕		
工事場所	津市安濃町栗加地内		
図 名	配置図		
縮 尺	1/500	図面番号	1/4

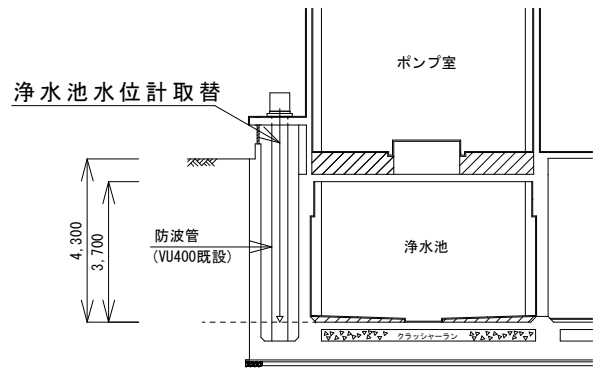
津市上下水道事業局



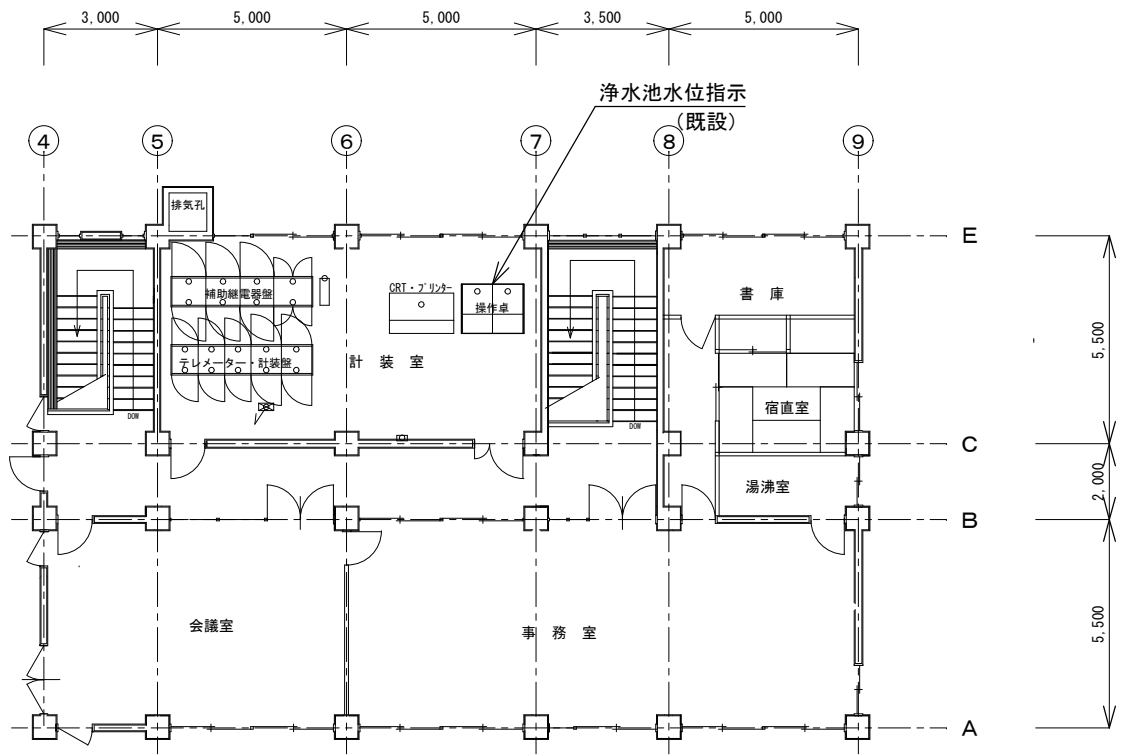
修繕箇所
(浄水池水位計)

工事名	令和3年度水安水施第2-2号 安濃中央浄水場浄水池水位計取替修繕		
工事場所	津市安濃町粟加地内		
図名	1階平面図		
縮尺	1/200	図面番号	2/4
津市上下水道事業局			

※この図面はA4サイズを原寸とする



浄水池断面図



2階平面図

工事名	令和3年度水安水施第2-2号 安濃中央浄水場浄水池水位計取替修繕		
工事場所	津市安濃町粟加地内		
図名	2階平面図・浄水池断面図		
縮尺	1/200	図面番号	3/4
津市上下水道事業局			

※この図面はA4サイズを原寸とする

既設フロート用パイプ(VU400)
新設キャップを加工し
検出器を設置する。

445

既設鋼管パイプ50A

既設計装ケーブル

屋外ケーシング
計装用アレスタ設置

水位計検出器

550

中継器
(取付金物含む)

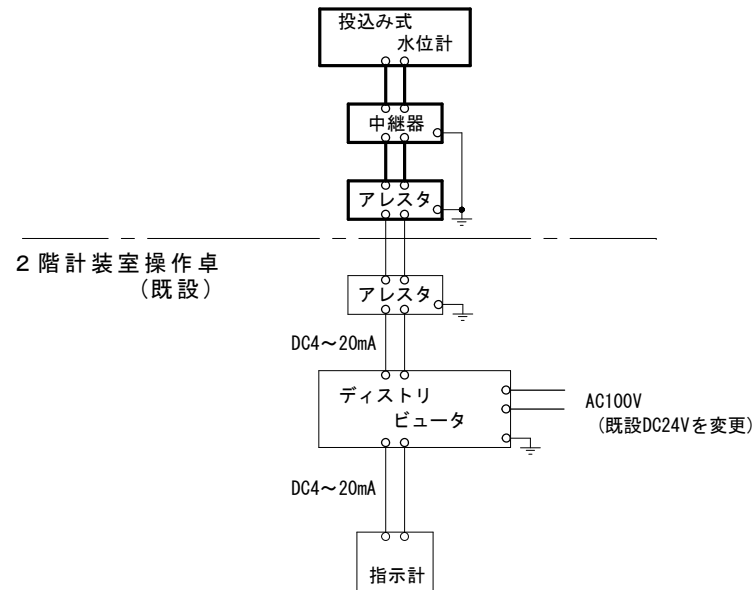
既設電極用パイプ

100

既設フロート錘用パイプ
VP75 キャップを新設

既設水位計取付台

取付詳細図



系統図

□ 修繕箇所

※この図面はA4サイズを原寸とする

工事名	令和3年度水安水施第2-2号 安濃中央浄水場浄水池水位計取替修繕		
工事場所	津市安濃町粟加地内		
図名	取付詳細図・系統図		
縮尺	1/10	図面番号	4/4
津市上下水道事業局			