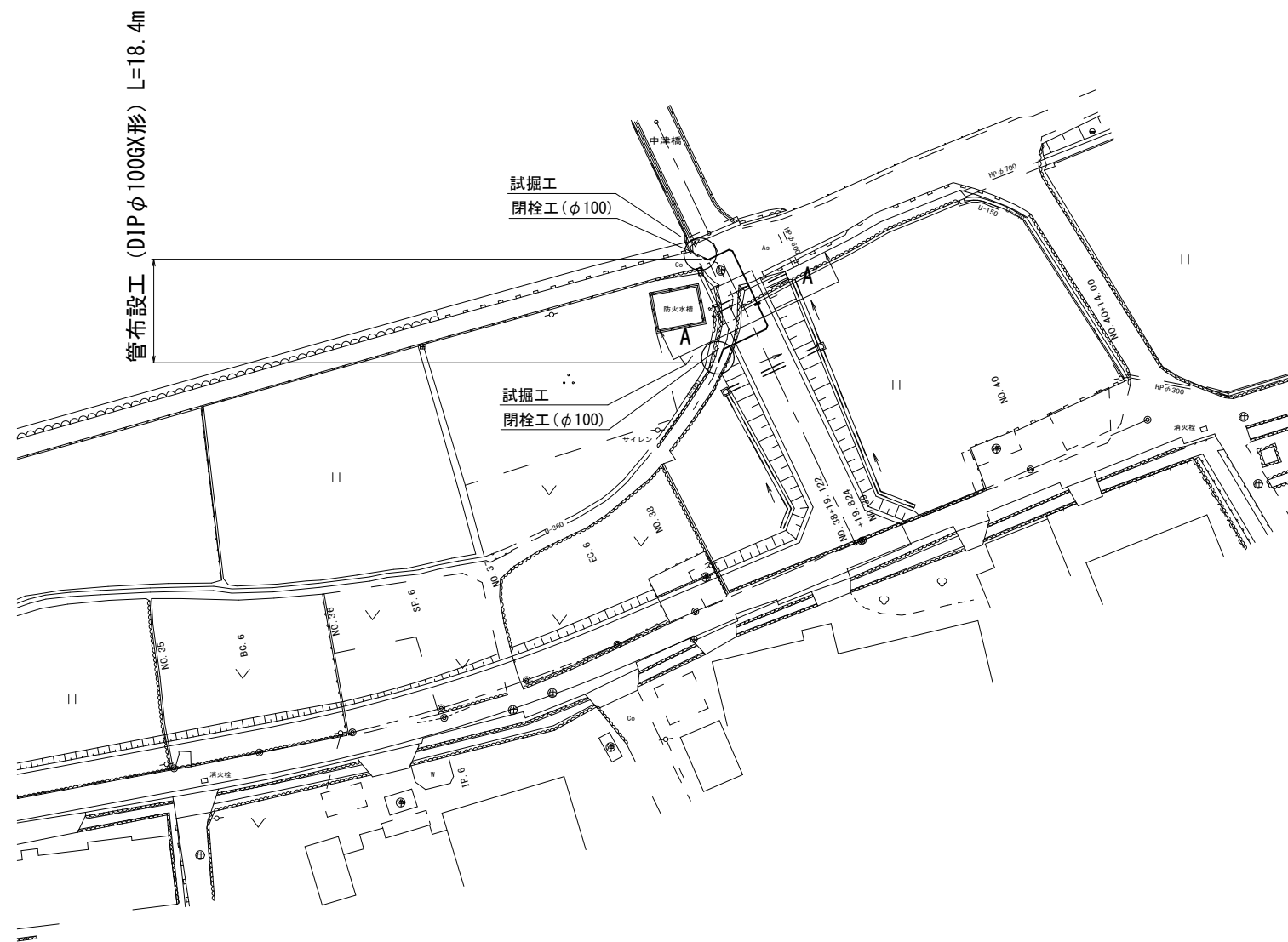


# 設計図



## 平面図

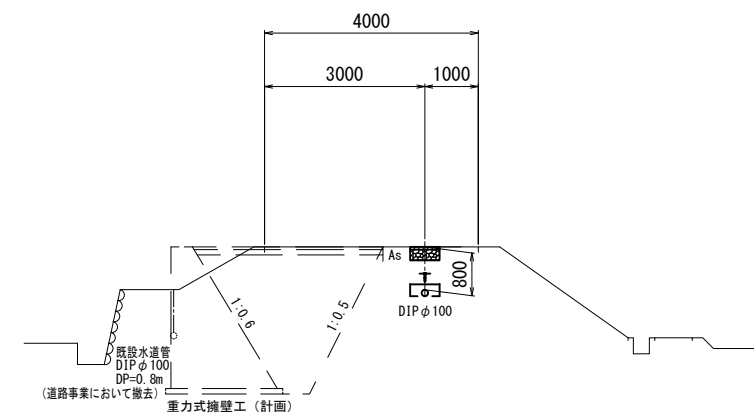
S=1:500



## 横断面図

S=1:100

### A - A'



#### 占用物件凡例

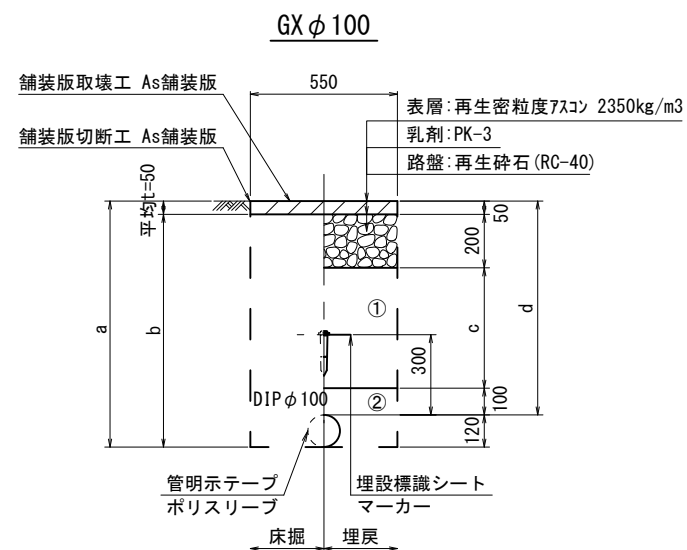
線種	名称
———	水道管 (新設)
- - - -	既設水道管
- - - -	計画下水道管
- - - -	既設ガス管
- - - -	既設雨水管
- - - -	既設NTT

※この図面はA2サイズを原寸とする。

津市上下水道事業局			
工事名	令和3年度水工第42号 道路整備事業に伴う 美杉町下之川地内配水管移設工事		
図面の種類	平面図・横断面図		
縮尺	図示	図面番号	1/3
受注者名			

土工定規図

S=1 : 20



φ 100	a	b	c	d
土被り				
800	920	870	450	800

※この図面はA2サイズを原寸とする。

津市上下水道事業局			
工事名	令和3年度水工第42号 道路整備事業に伴う 美杉町下之川地内配水管移設工事		
図面の種類	土工定規図		
縮尺	図示	図面番号	2/3
受注者名			

①・・・再生砕石 (RC-40)

②・・・埋戻し用砂

