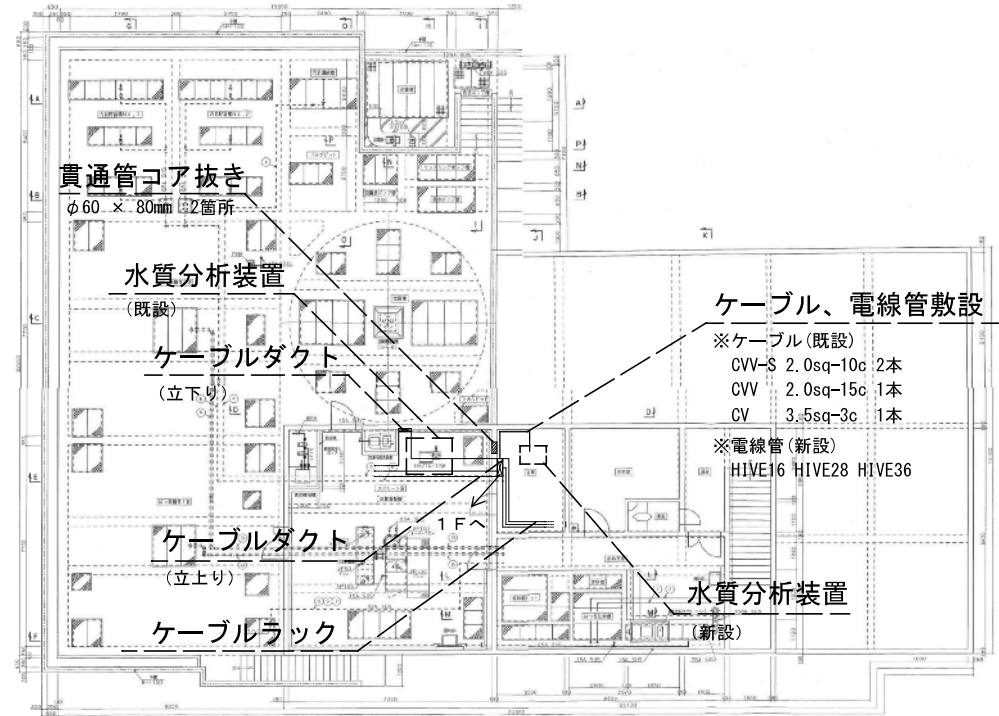


1 F 平面図



2 F 平面図

明合西部地区農業集落排水処理施設

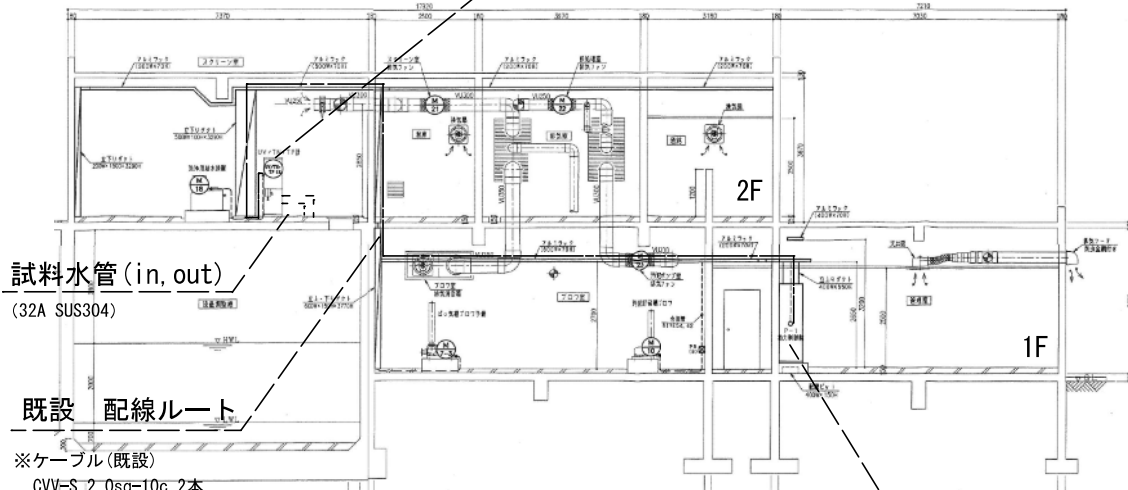
原図：A3

※本図は、参考図であり施工現場と本図に相違がある場合に当たっては相違箇所を再調査後、市監督員と協議のうえ決定すること

修繕名	令和3年度下水道事業第2-1号 津市明合西部及び津市西部地区農業集落排水処理施設 電線引込設備（水質分析装置等）取替工事
施工場所	津市 安濃町農加及び安濃町安部 地内
図面名	平面図
縮尺	Free
図面番号	1/3
事業所名	津市上下水道事業局 下水道施設課

水質分析装置

(型式：NPW-150)



試料水管 (in, out)

(32A SUS304)

既設 配線ルート

※ケーブル(既設)

CVV-S 2.0sq-10c 2本

CVV 2.0sq-15c 1本

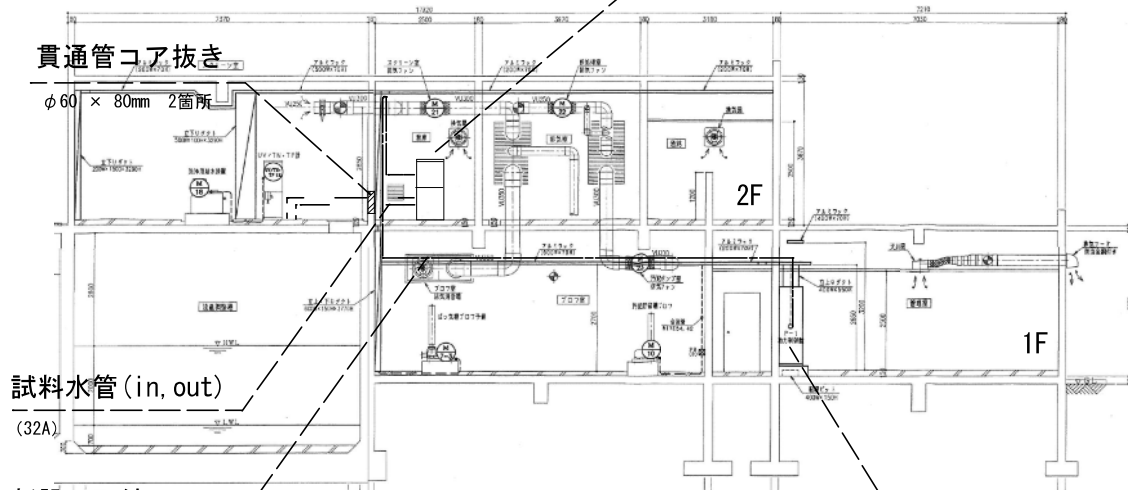
CV 3.5sq-3c 1本

設備断面図 既設状況

計装盤

水質分析装置

(参考型式：NPW-400)



貫通コア抜き

φ60 × 80mm 2箇所

試料水管 (in, out)

(32A)

新設 配線ルート

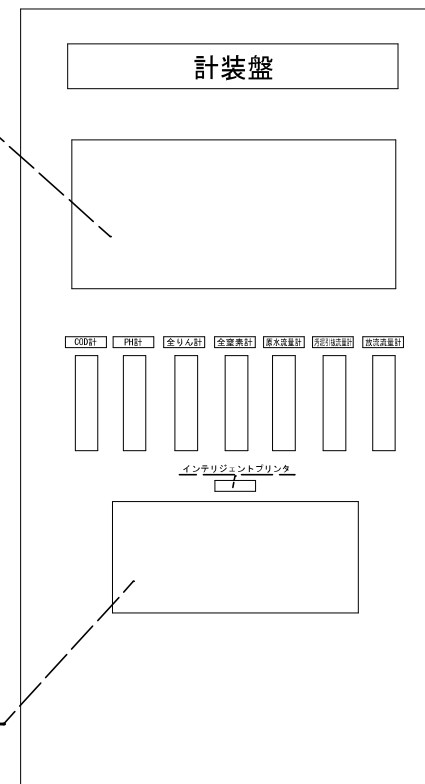
※電線管(新設)

HIVE16 HIVE28 HIVE36

設備断面図 新設状況

計装盤

グラフィックパネル



計装盤

CO2計 汚泥計 全りん計 全窒素計 懸濁物質計 化学酸素計 化学窒素計

インテリジェントプリンタ

積算記録計

(型式：PM-e2 演算式変更)

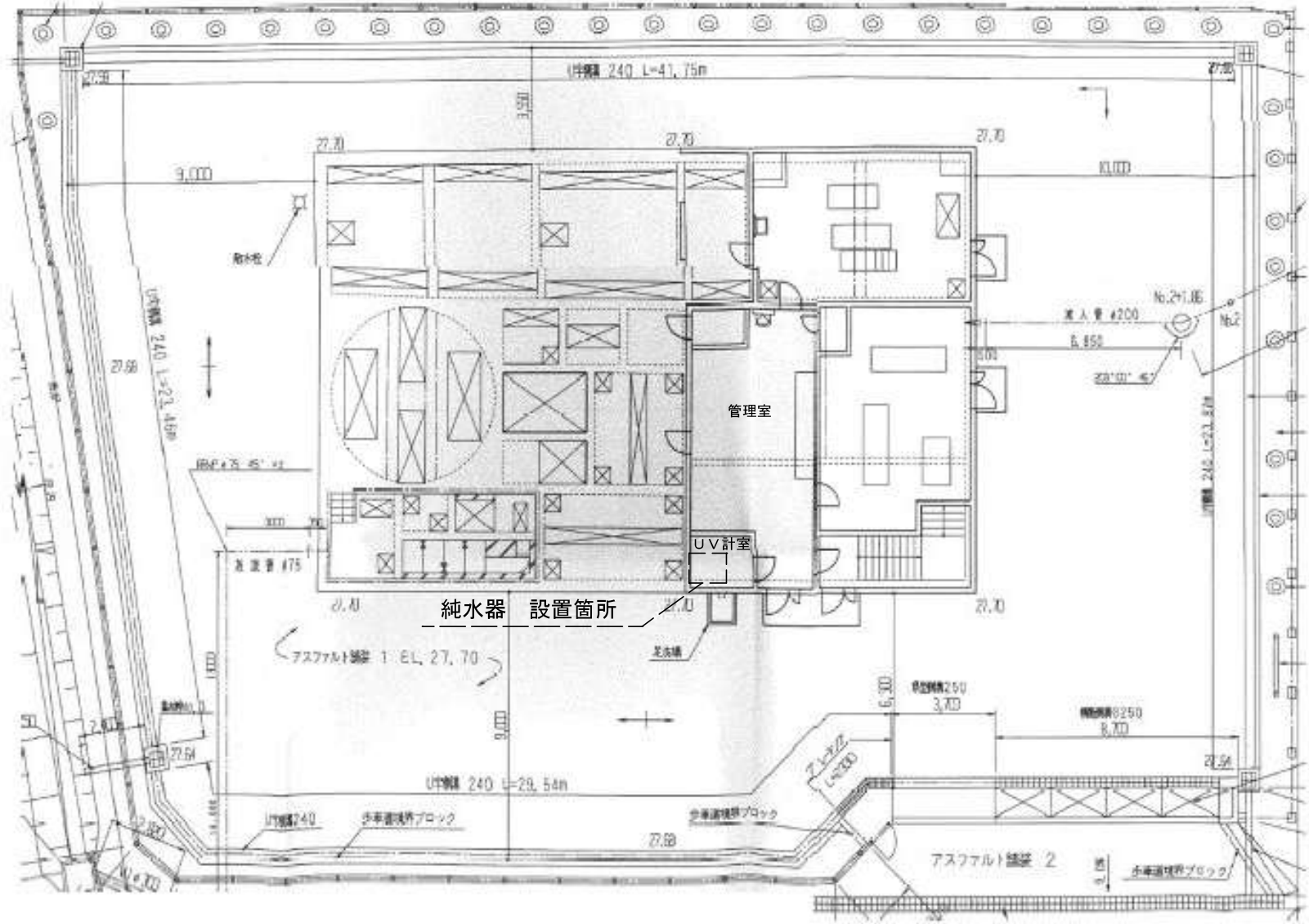
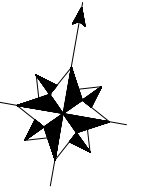
計装盤 外形図

明合西部地区農業集落排水処理施設

原図：A 3

※本図は、参考図であり施工現場と本図に相違がある場合にあっては相違箇所を再調査後、市監督員と協議のうえ決定すること

修繕名	令和3年度下水道事業第2-1号 津市明合西部及び津市地区農業集落排水処理施設 電気計装設備（水質分析装置等）取替工事
施工場所	津市 安濃町農加及び安濃町安部 地内
図面名	断面図・計装盤外形図
縮尺	Free 図面番号 2/3
事業所名	津市上下水道事業局 下水道施設課



草生農業集落排水処理施設 全体平面図

原図：A 3

※本図は、参考図であり施工現場と本図に相違がある場合にあっては相違箇所を再調査後、市監督員と協議のうえ決定すること

修繕名	令和3年度下水道施設2-1号 津市管内西郡及び東区地区農業集落排水処理施設 施設改良設備（水質分析装置）設置設備
施工場所	津市 安濃町黒加及び安濃町安部 地内
図面名	平面図
縮尺	Free 図面番号 3/3
事業所名	津市上下水道事業局 下水道施設課