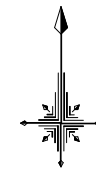
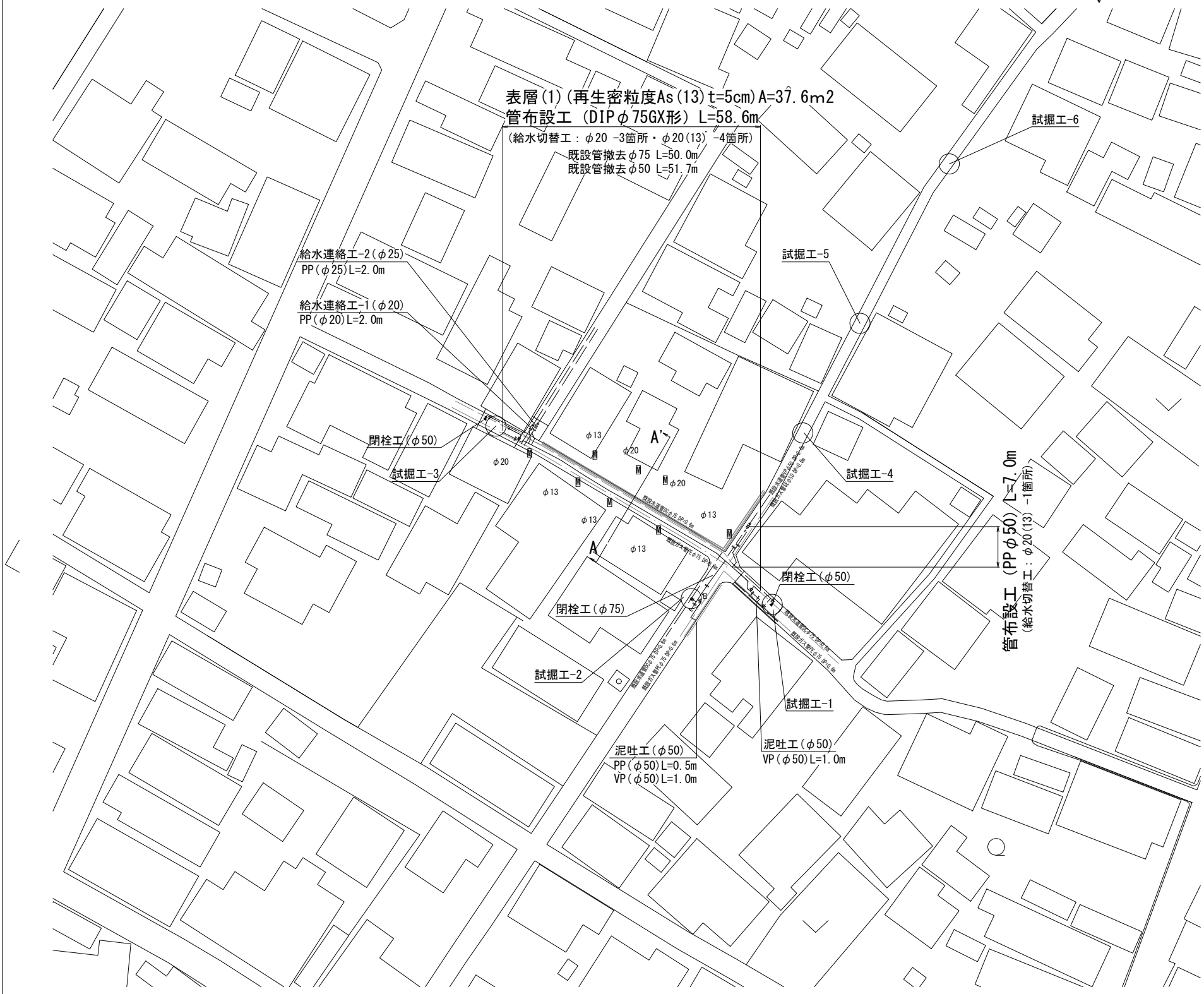
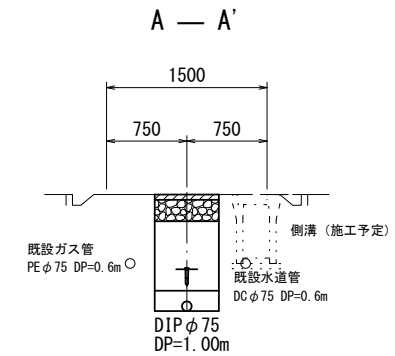


設計図

平面図 (1)
【1号工事箇所】 S=1 : 500



横断面図
S=1:50



※この図面はA2サイズを原寸とする。

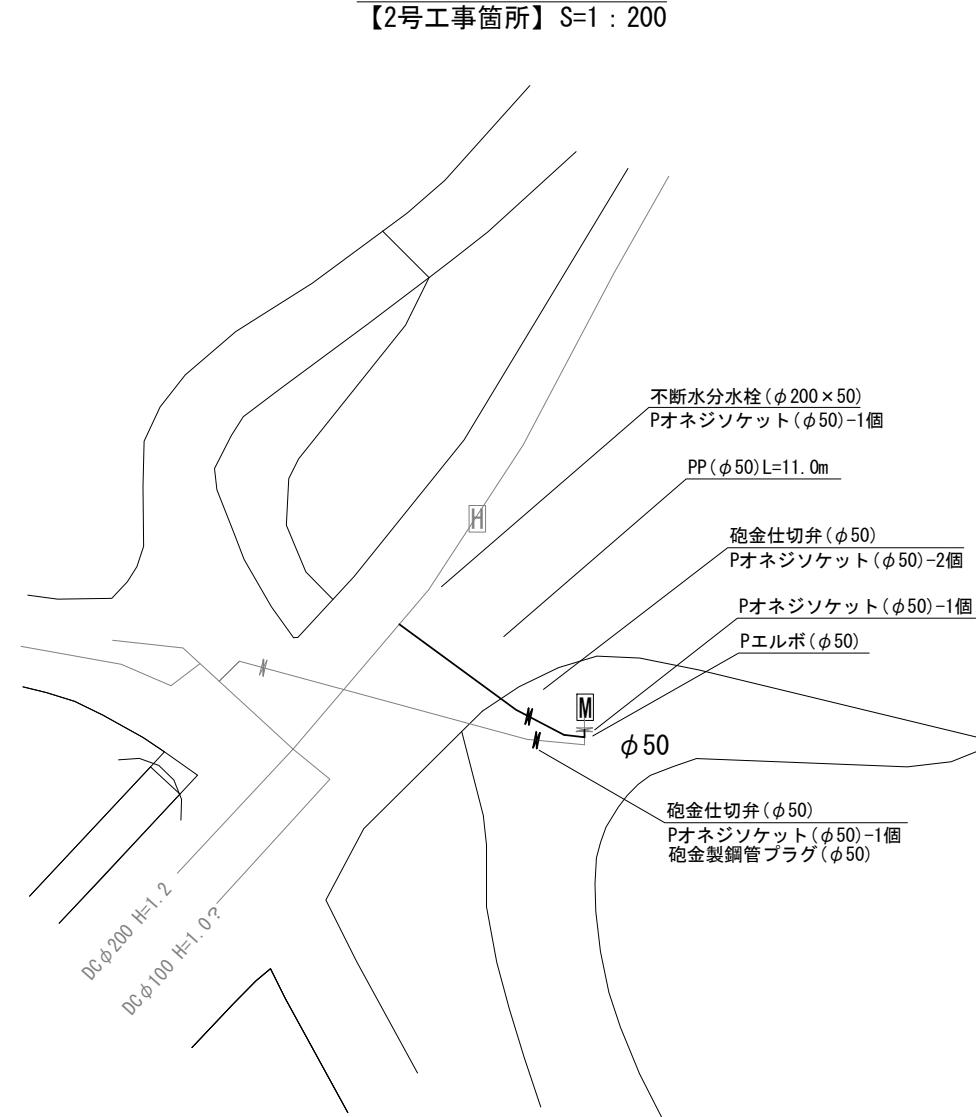
津市上下水道事業局			
工事名	令和4年度 水工第21号 道路整備事業に伴う一身田大古曾ほか 2町地内配水管移設工事(仮設及び本設)		
図面の種類	平面図(1)・横断面図		
縮尺	図示	図面番号	1/10
受注者名			

設計図

平面図 (2)
【2号工事箇所】 S=1 : 500



配管詳細図 (1)
【2号工事箇所】 S=1 : 200



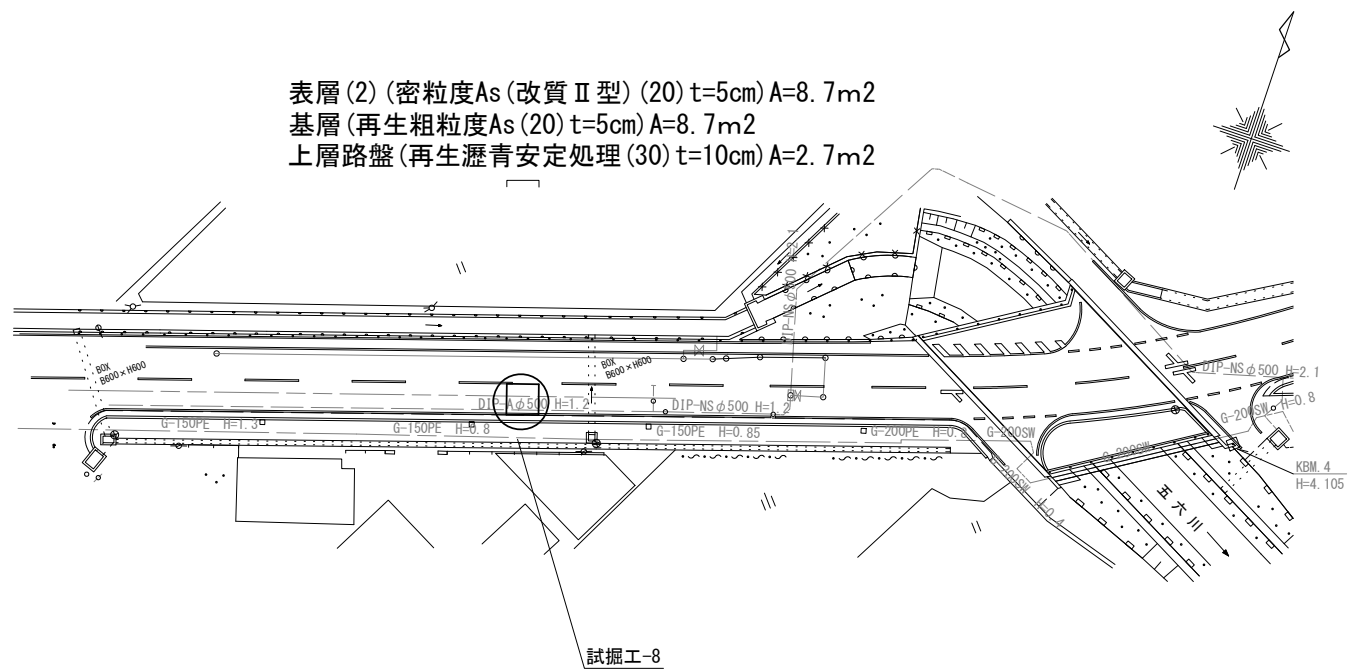
※この図面はA2サイズを原寸とする。

津市上下水道事業局			
工事名	令和4年度 水工第21号 道路整備事業に伴う一身田大古曾ほか 2町地内配水管移設工事 (仮設及び本設)		
図面の種類	平面図 (2) ・ 配管詳細図 (1)		
縮尺	図示	図面番号	2/10
受注者名			

設計図

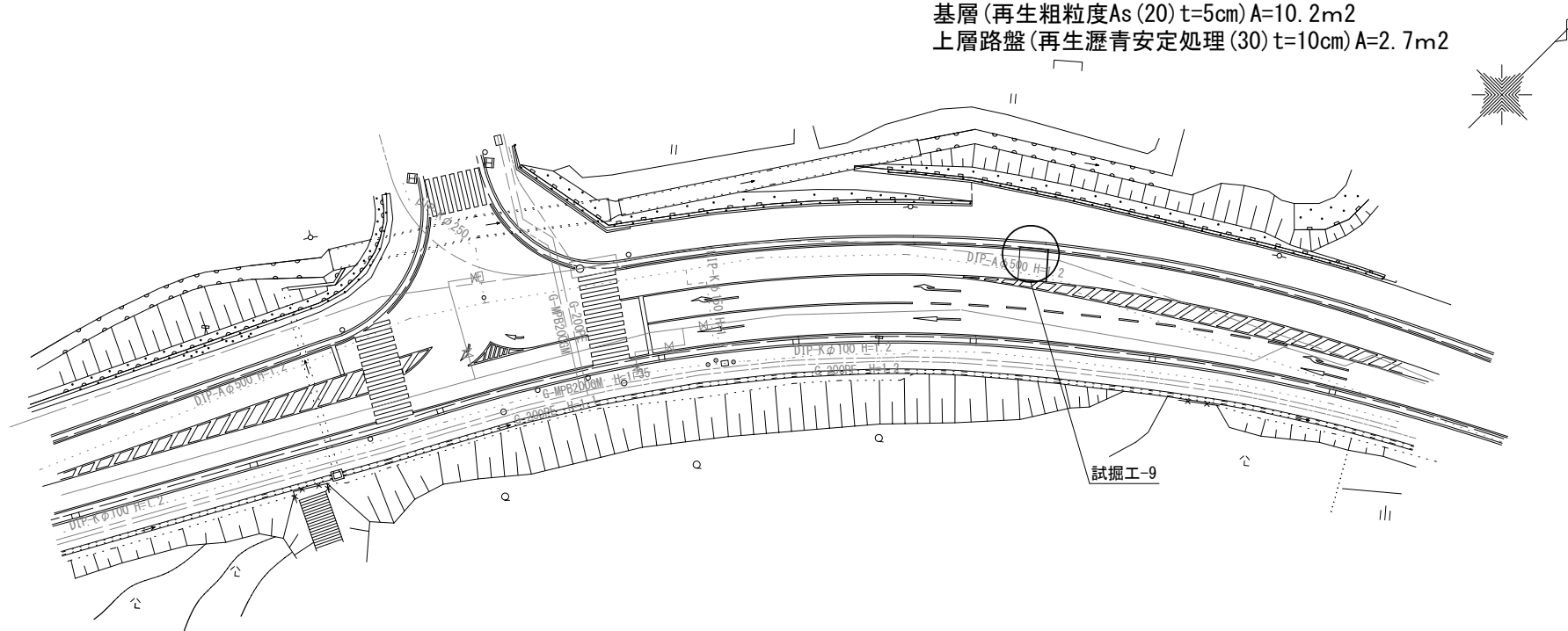
平面図 (3)
【3号工事箇所】 S=1 : 500

表層(2) (密粒度As (改質Ⅱ型) (20) t=5cm) A=8.7m²
 基層(再生粗粒度As (20) t=5cm) A=8.7m²
 上層路盤(再生瀝青安定処理 (30) t=10cm) A=2.7m²

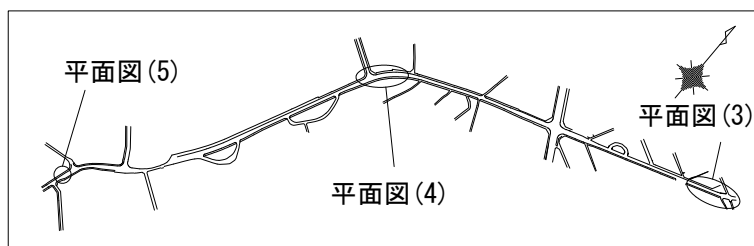


平面図 (4)
【3号工事箇所】 S=1 : 500

表層(2) (密粒度As (改質Ⅱ型) (20) t=5cm) A=10.2m²
 基層(再生粗粒度As (20) t=5cm) A=10.2m²
 上層路盤(再生瀝青安定処理 (30) t=10cm) A=2.7m²



位置図



※この図面はA2サイズを原寸とする。

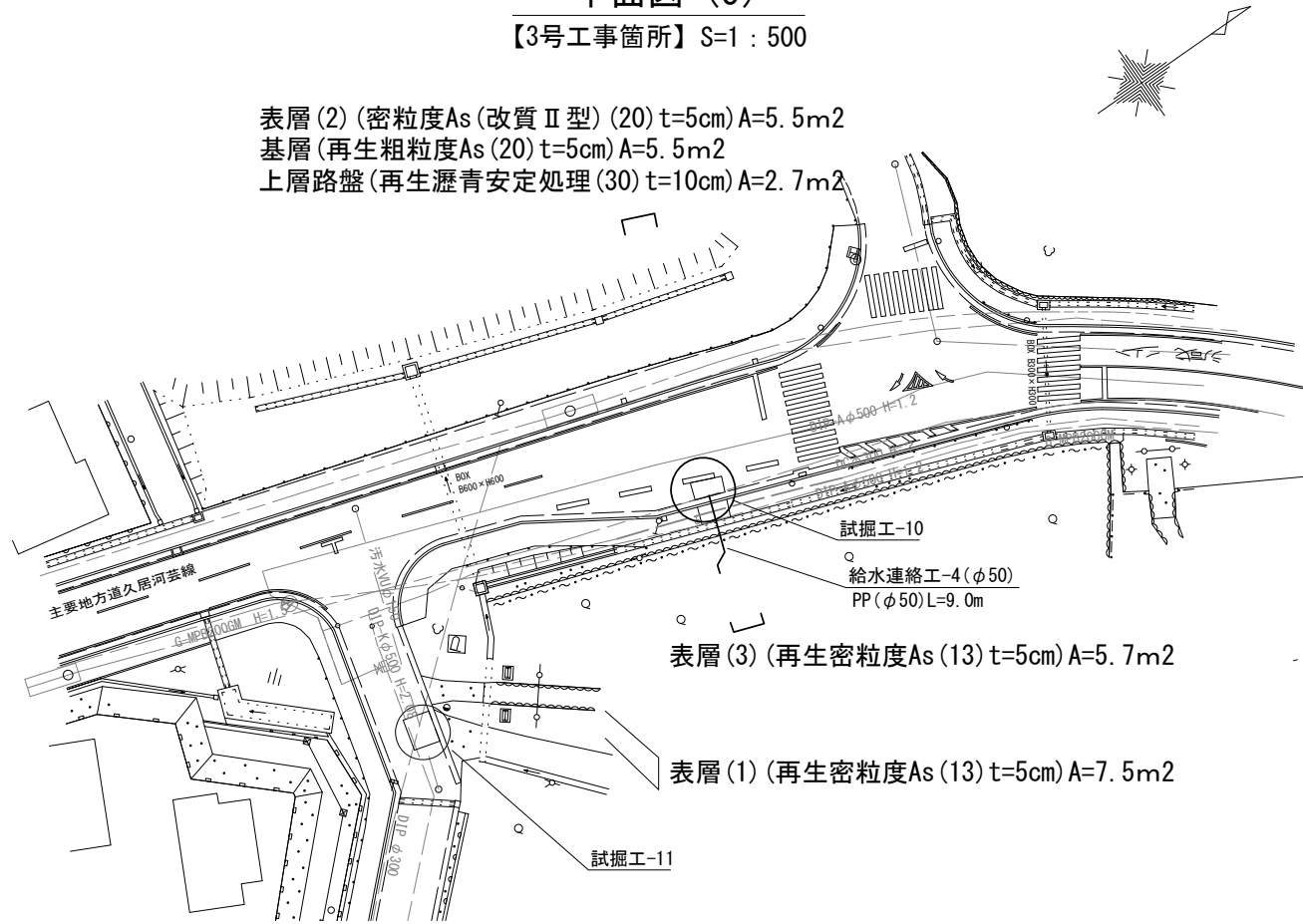
津市上下水道事業局			
工事名	令和4年度 水工第21号 道路整備事業に伴う一身田大古曾ほか 2町地内配水管移設工事(仮設及び本設)		
図面の種類	平面図(3)・平面図(4)		
縮尺	図示	図面番号	3/10
受注者名			

設計図

平面図 (5)

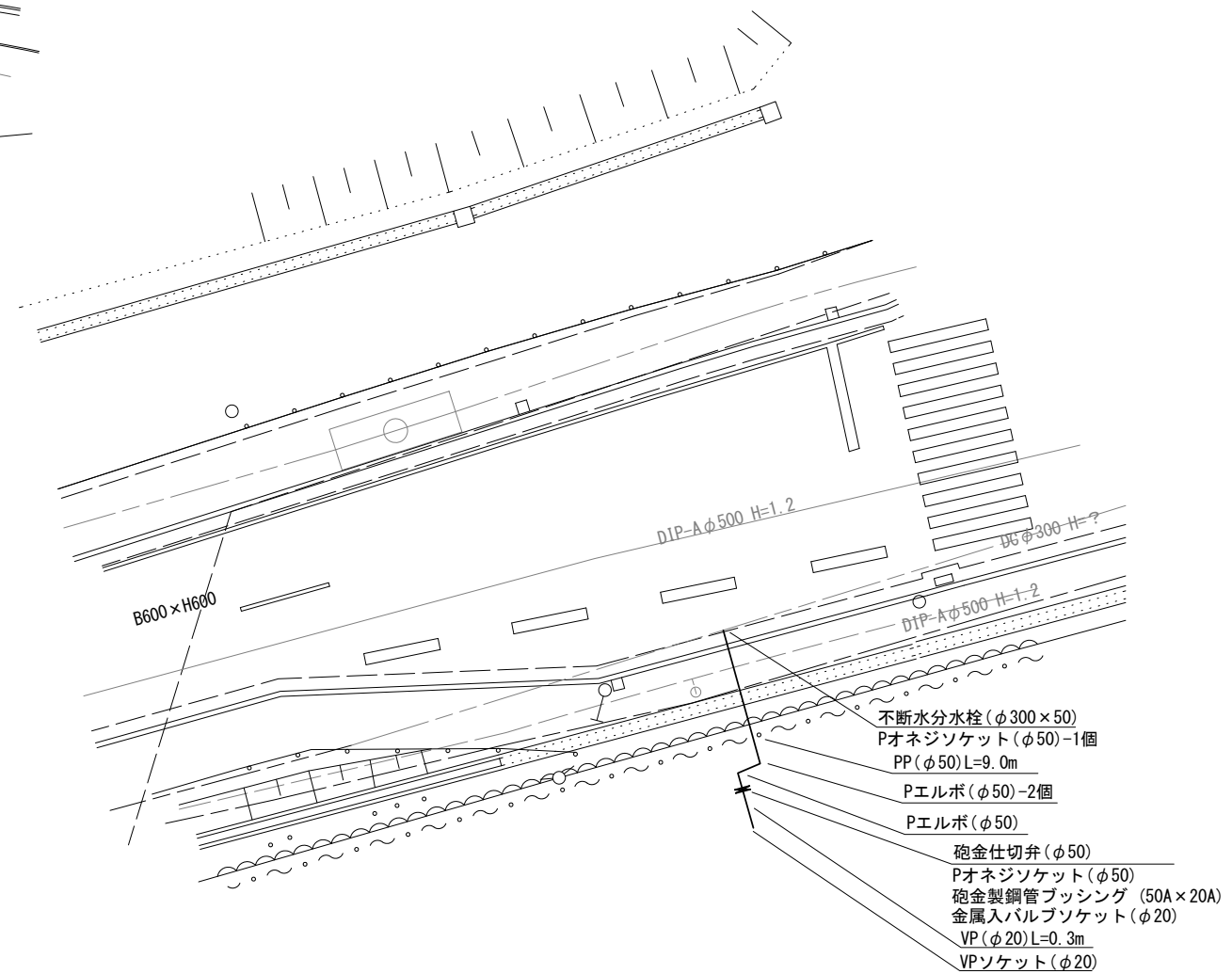
【3号工事箇所】 S=1 : 500

表層(2) (密粒度As (改質II型) (20) t=5cm) A=5.5m²
 基層(再生粗粒度As (20) t=5cm) A=5.5m²
 上層路盤(再生瀝青安定処理 (30) t=10cm) A=2.7m²

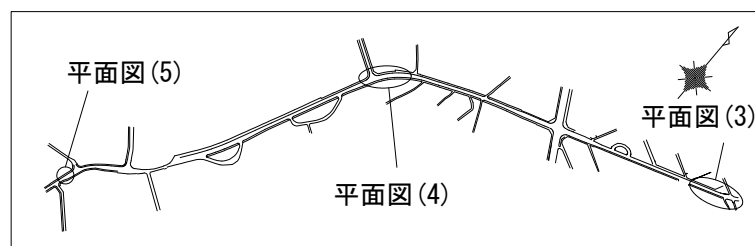


配管詳細図 (2)

【3号工事箇所】 S=1 : 200



位置図



※この図面はA2サイズを原寸とする。

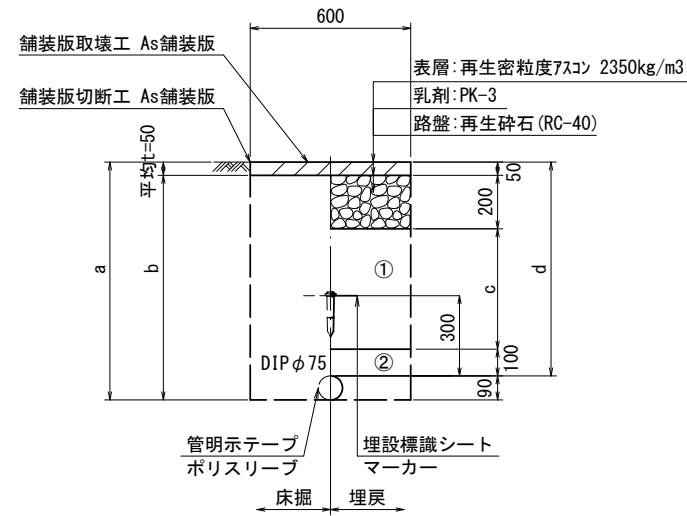
津市上下水道事業局			
工事名	令和4年度 水工第21号 道路整備事業に伴う一身田大古曾ほか 2町地内配水管移設工事(仮設及び本設)		
図面の種類	平面図(5)・配管詳細図(2)		
縮尺	図示	図面番号	4/10
受注者名			

設計図

土工定規図(1)

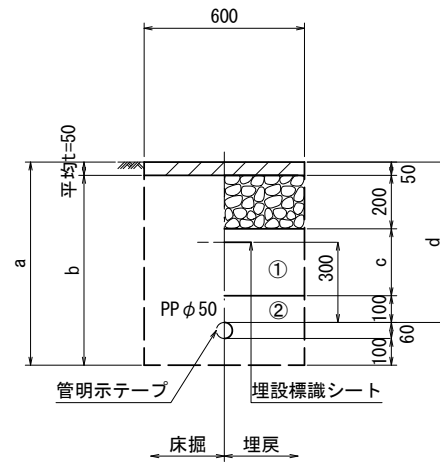
S=1:20

GXφ75



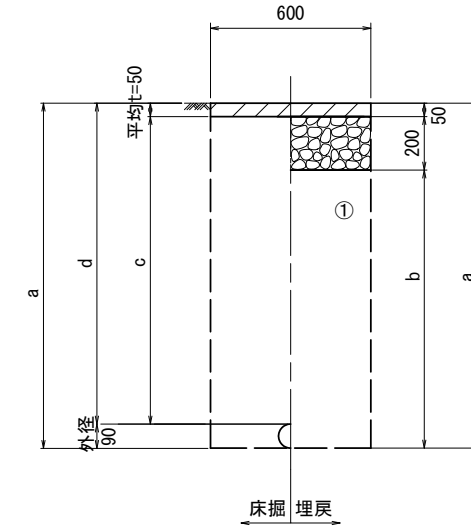
φ75 土被り	a	b	c	d
600	690	640	250	600
800	890	840	450	800
1250	1340	1290	900	1250

泥吐管



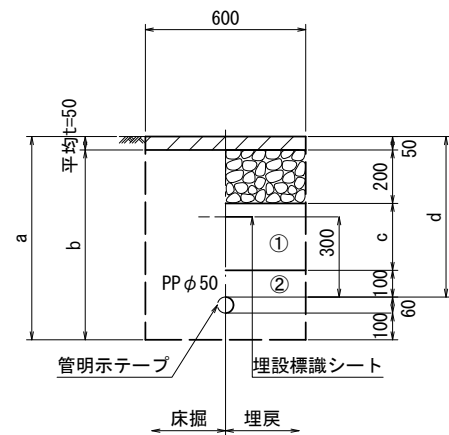
φ50 土被り	a	b	c	d
600	760	710	250	600

既設管撤去



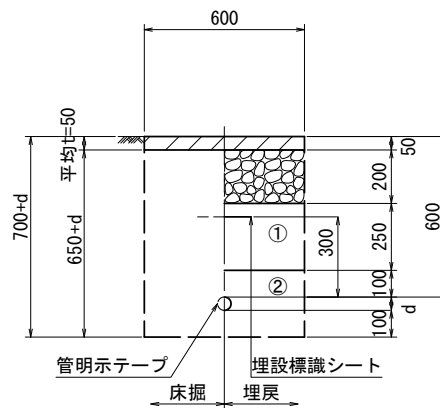
口径	土被り	a	b	c	d
φ75	600	690	440	550	600
φ75	800	890	640	750	800

PPφ50



φ50 土被り	a	b	c	d
600	760	710	250	600

給水管



給水管外径	d
φ13	d=20mm
φ20	d=25mm
φ25	d=30mm
φ30	d=40mm
φ40	d=50mm
φ50	d=60mm

- ①・・・再生砕石 (RC-40)
- ②・・・埋戻し用砂

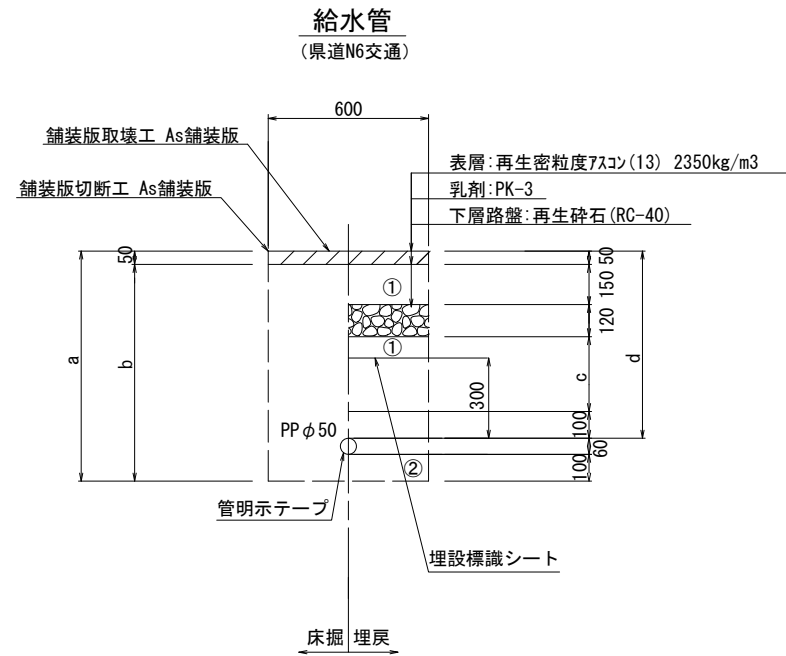
※この図面はA2サイズを原寸とする。

津市上下水道事業局			
工事名	令和4年度 水工第21号 道路整備事業に伴う一身田大古曾ほか 2町地内配水管移設工事(仮設及び本設)		
図面の種類	土工定規図(1)		
縮尺	図示	図面番号	5/10
受注者名			

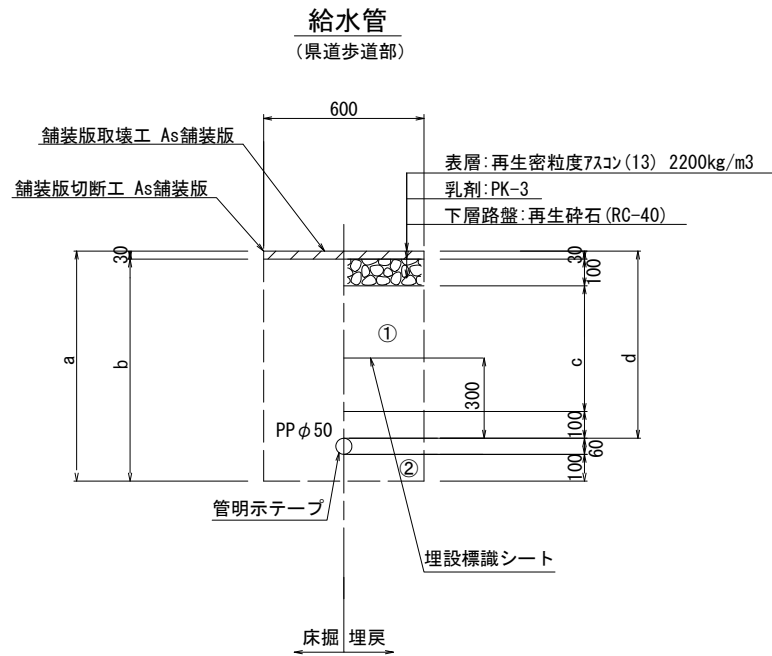
設計図

土工定規図(2)

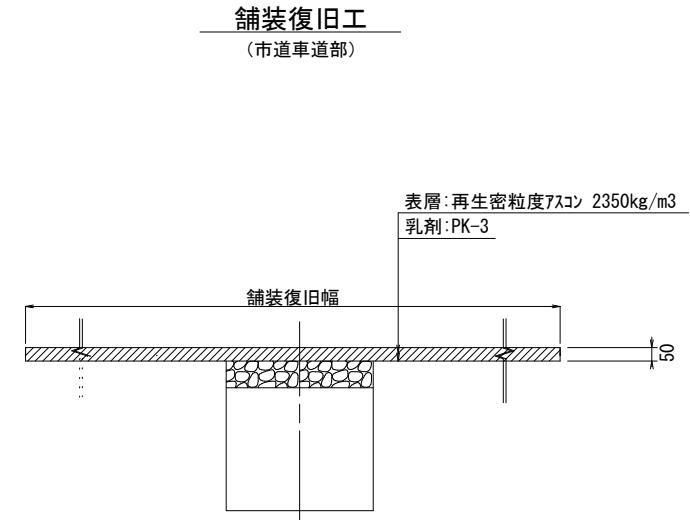
S=1:20



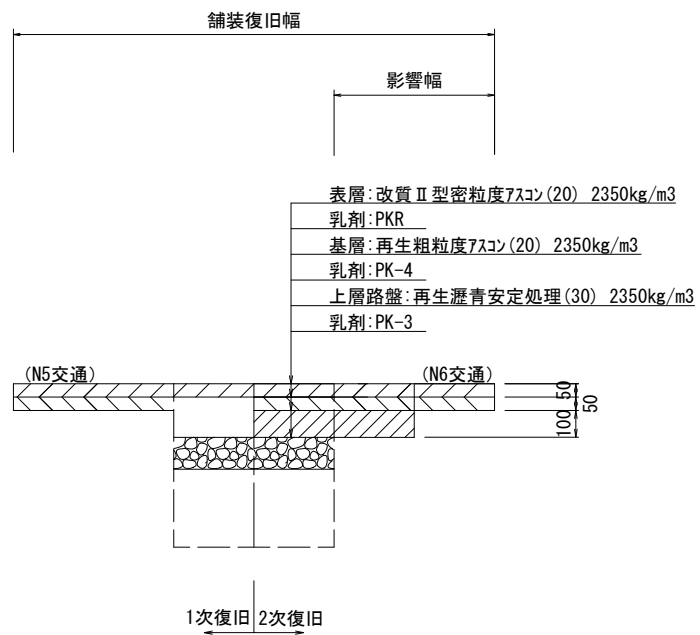
φ50	a	b	c	d
土被り	960	910	380	800



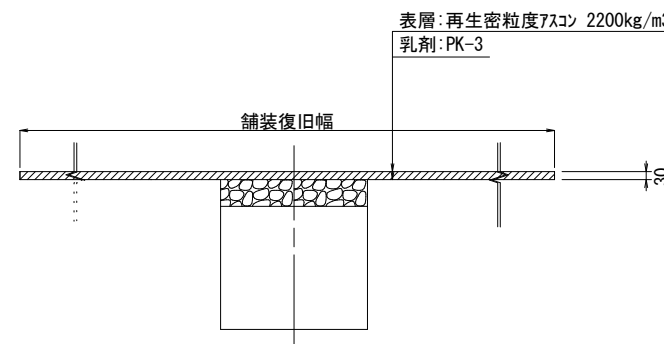
φ50	a	b	c	d
土被り	760	730	370	600



舗装復旧工 (N6交通)



舗装復旧工 (県道歩道部)



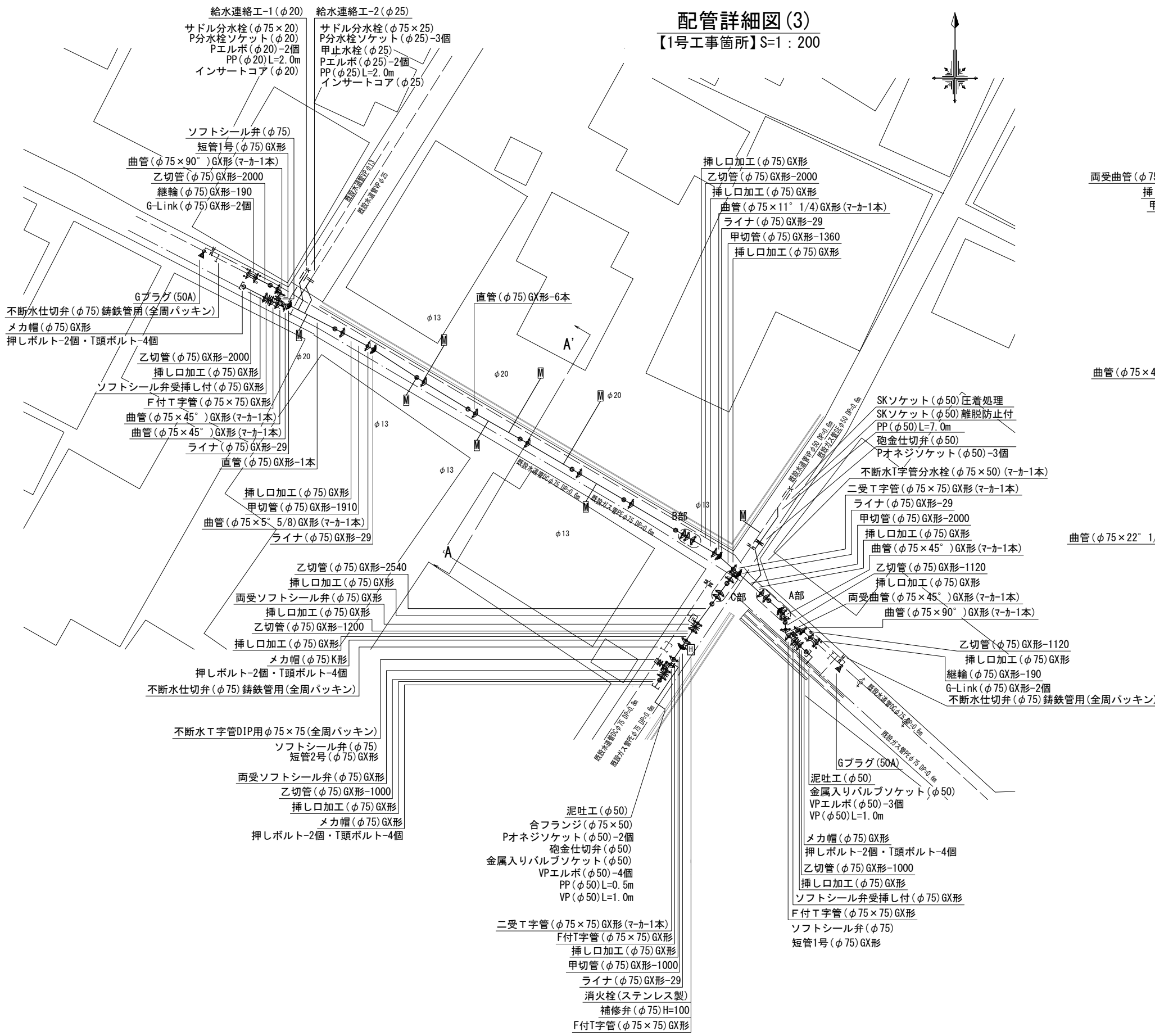
- ①・・・再生砕石 (RC-40)
- ②・・・埋戻し用砂

※この図面はA2サイズを原寸とする。

津市上下水道事業局			
工事名	令和4年度 水工第21号 道路整備事業に伴う一身田大古曾ほか 2町地内配水管移設工事(仮設及び本設)		
図面の種類	土工定規図(2)		
縮尺	図示	図面番号	6/10
受注者名			

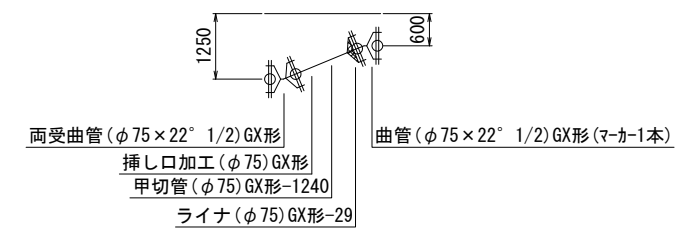
設計図

配管詳細図(3)
【1号工事箇所】S=1:200



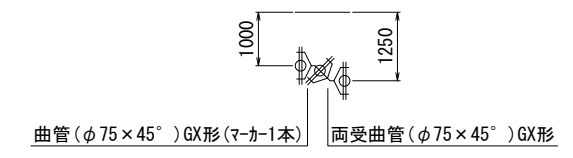
A部詳細図

S=1:100



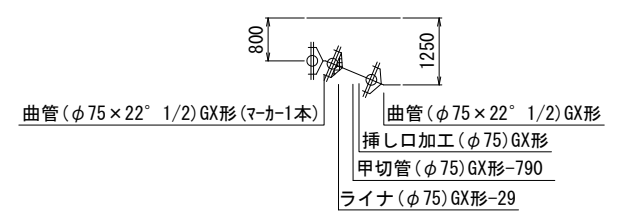
B部詳細図

S=1:100



C部詳細図

S=1:100

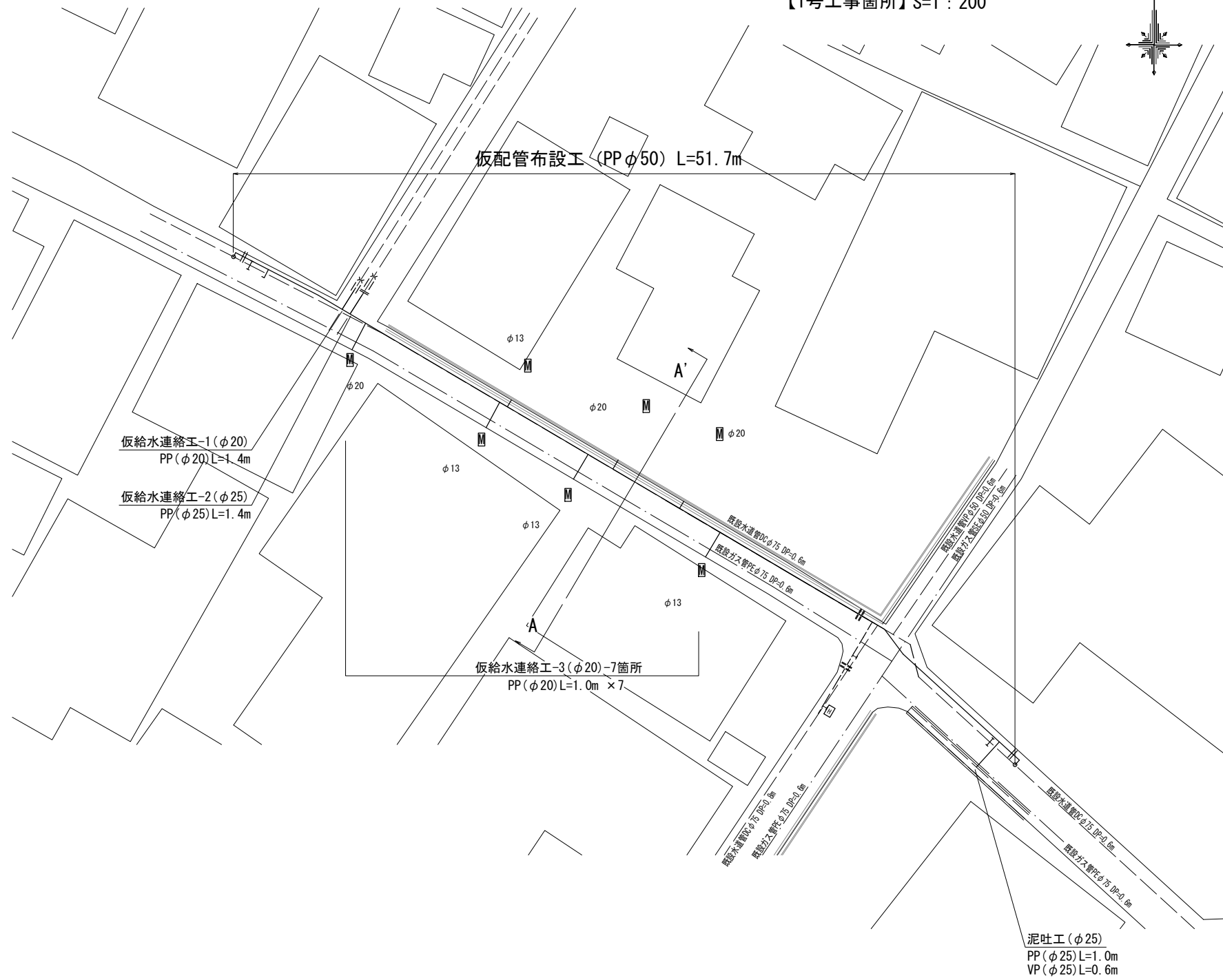


※この図面はA2サイズを原寸とする。

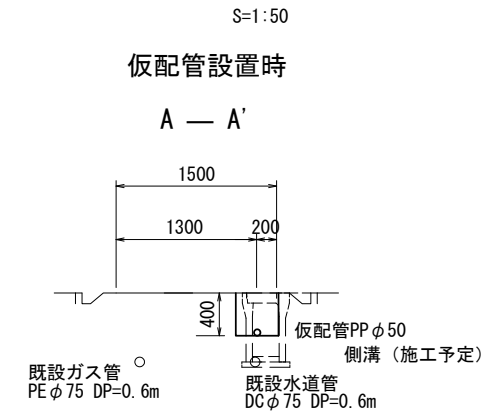
津市上下水道事業局			
工事名	令和4年度 水工第21号 道路整備事業に伴う一身田大古曾ほか 2町地内配水管移設工事 (仮設及び本設)		
図面の種類	配管詳細図(3)		
縮尺	図示	図面番号	7/10
受注者名			

設計図

仮配管平面図
【1号工事箇所】 S=1:200



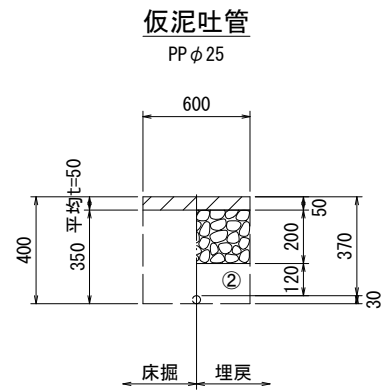
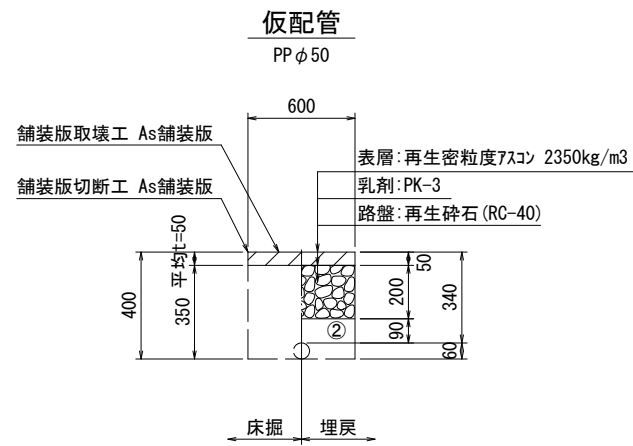
横断面図



※この図面はA2サイズを原寸とする。

津市上下水道事業局			
工事名	令和4年度 水工第21号 道路整備事業に伴う一身田大古曾ほか 2町地内配水管移設工事(仮設及び本設)		
図面の種類	仮配管平面図・横断面図		
縮尺	図示	図面番号	8/10
受注者名			

土工定規図
S=1 : 20



※この図面はA2サイズを原寸とする。

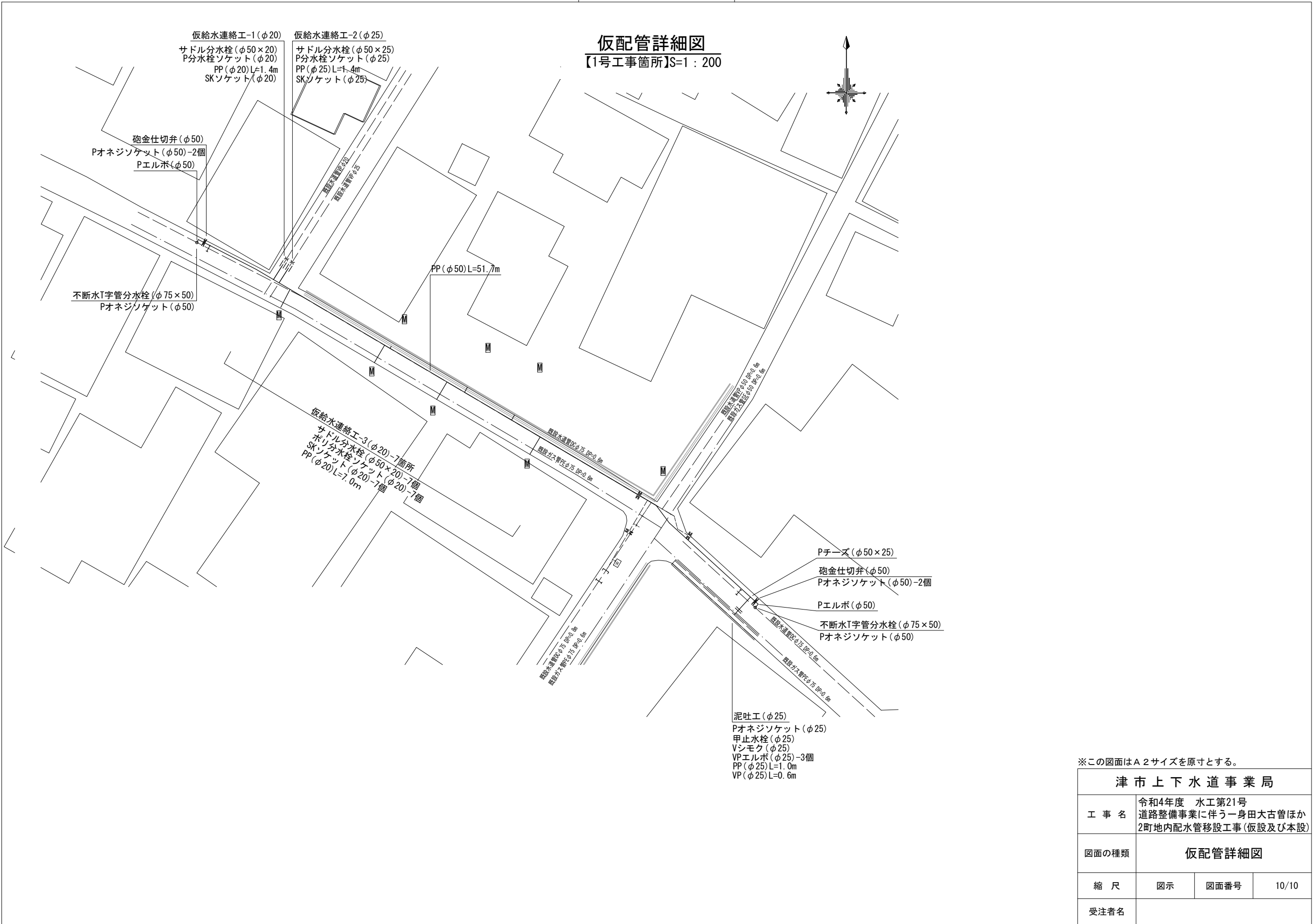
津市上下水道事業局			
工事名	令和4年度 水工第21号 道路整備事業に伴う一身田大古曾ほか 2町地内配水管移設工事(仮設及び本設)		
図面の種類	土工定規図		
縮尺	図示	図面番号	9/10
受注者名			

①・・・再生砕石 (RC-40)

②・・・埋戻し用砂

設計図

仮配管詳細図
【1号工事箇所】S=1:200



※この図面はA2サイズを原寸とする。

津市上下水道事業局			
工事名	令和4年度 水工第21号 道路整備事業に伴う一身田大古曾ほか 2町地内配水管移設工事(仮設及び本設)		
図面の種類	仮配管詳細図		
縮尺	図示	図面番号	10/10
受注者名			