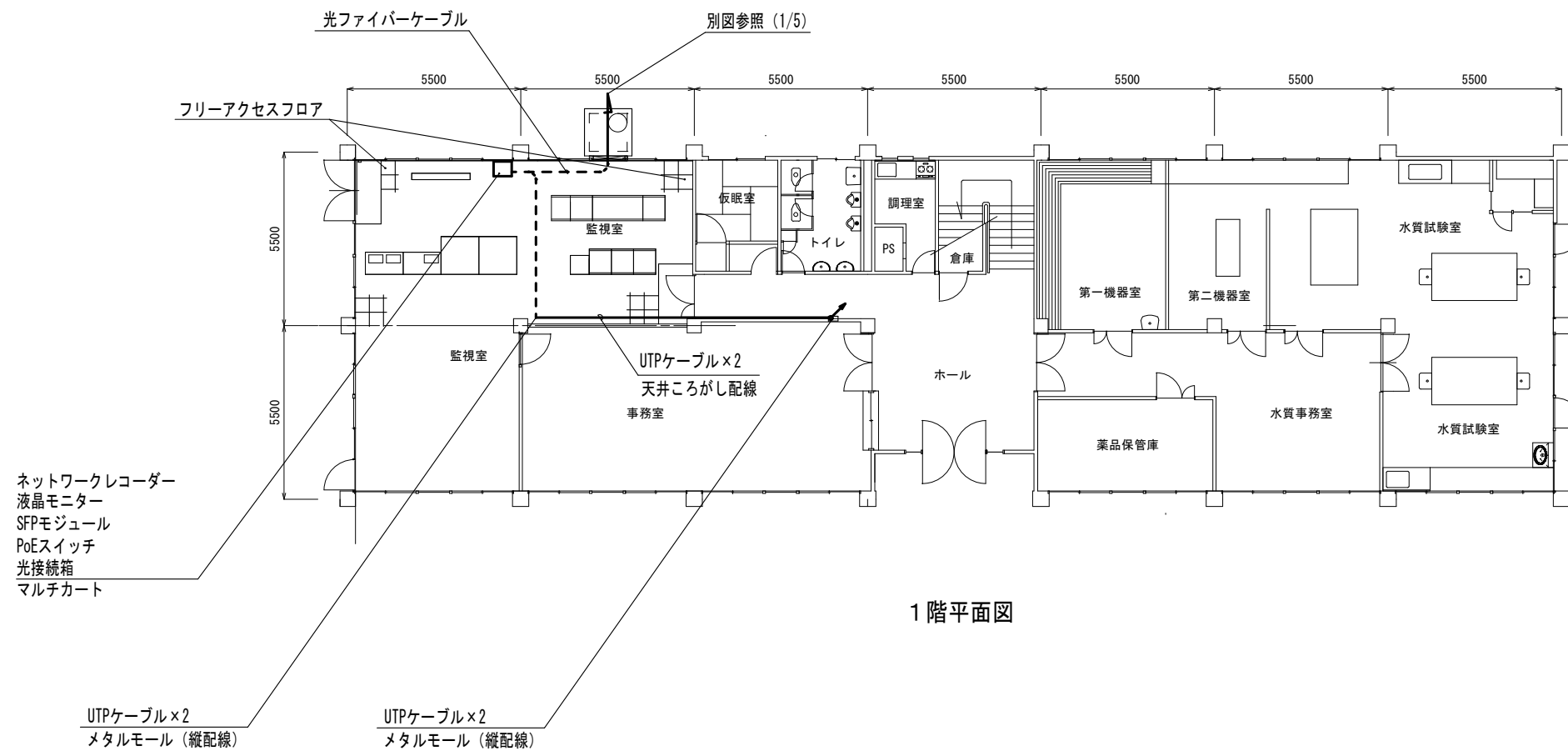
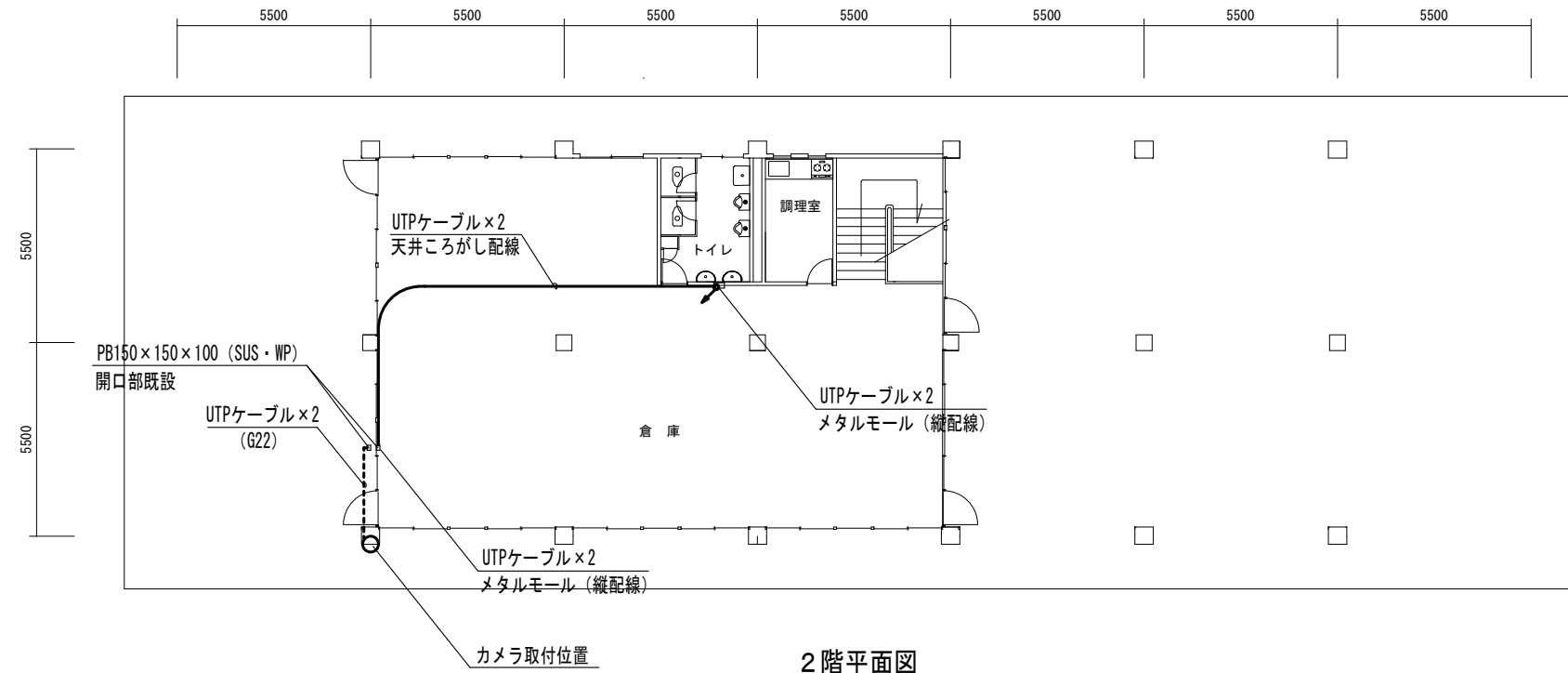


片田浄水場 管理棟平面図

S=1 : 200

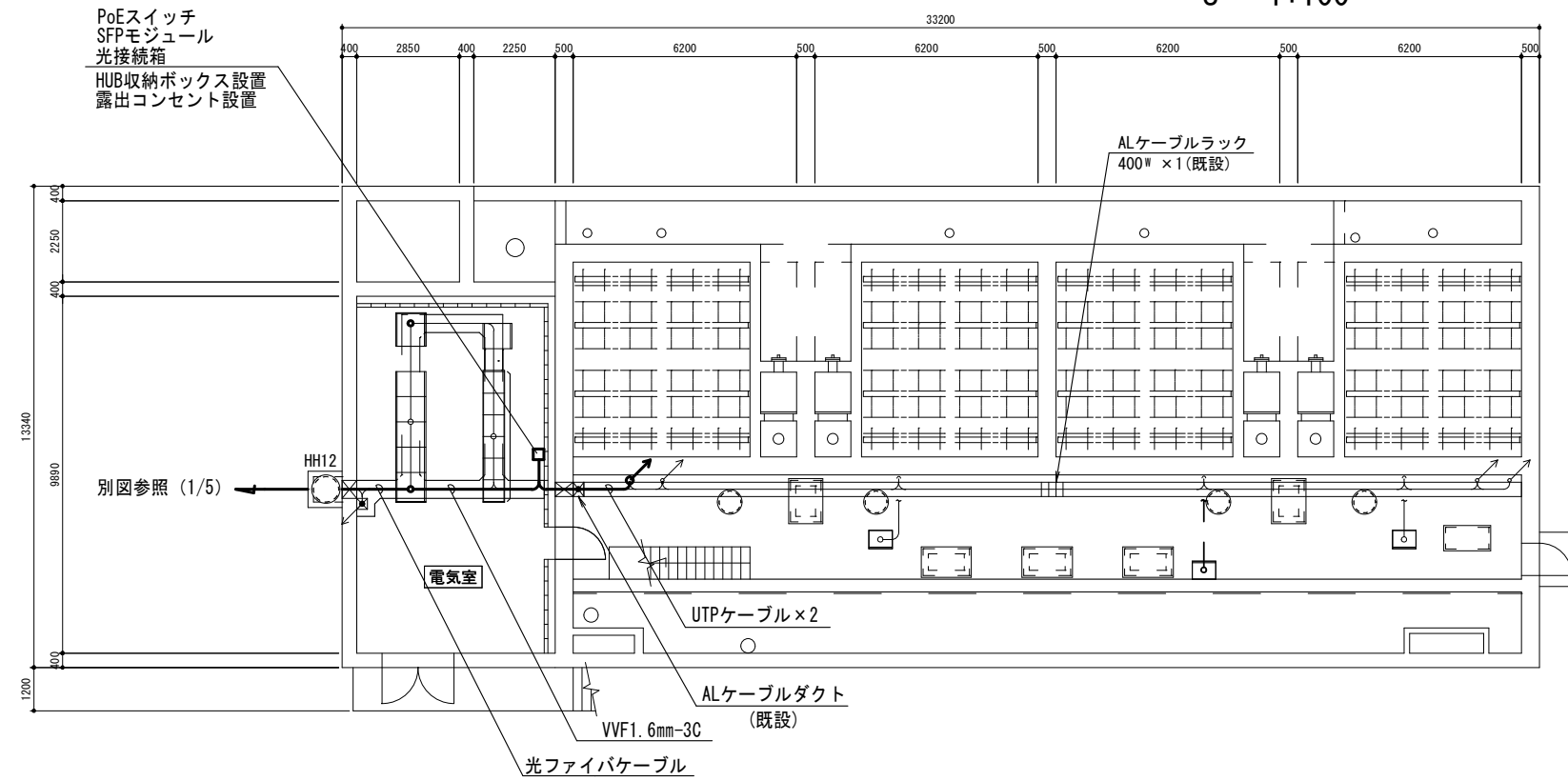


※1 この図面はA3サイズを原図とする。
 ※2 図面内寸法は概略とし、施工前に現場にて確認するものとする。

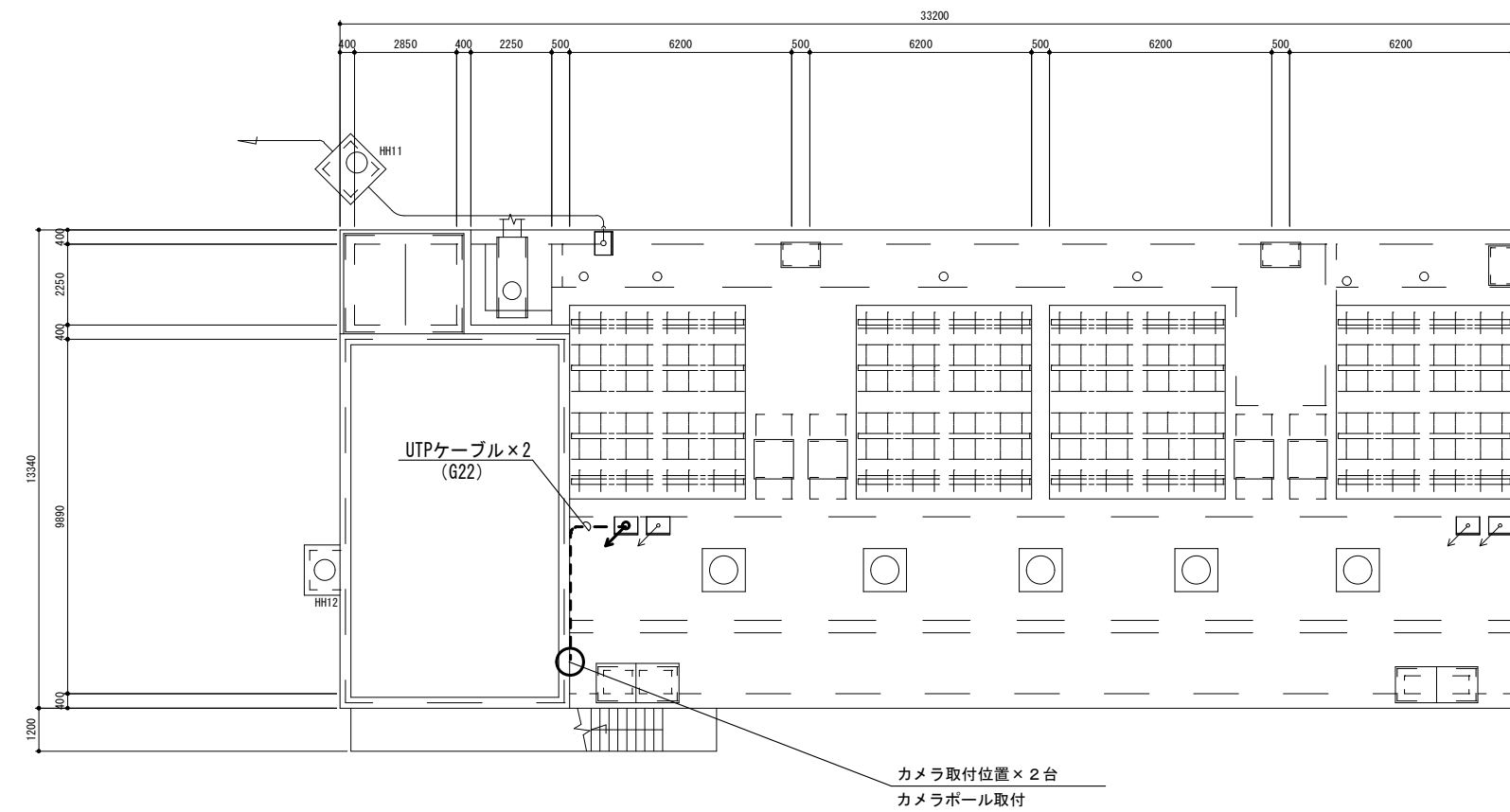
工事名	令和5年度水施第3号 片田浄水場及び三雲浄水場監視設備設置工事		
工事場所	津市片田志袋町及び松阪市甚目町地内		
図名	片田浄水場 管理棟1階・2階平面図		
縮尺	1:200	図面番号	2/5
津市上下水道事業局			

片田浄水場 急速ろ過池平面図

S = 1:100



急速ろ過池 1階平面図 S=1/100

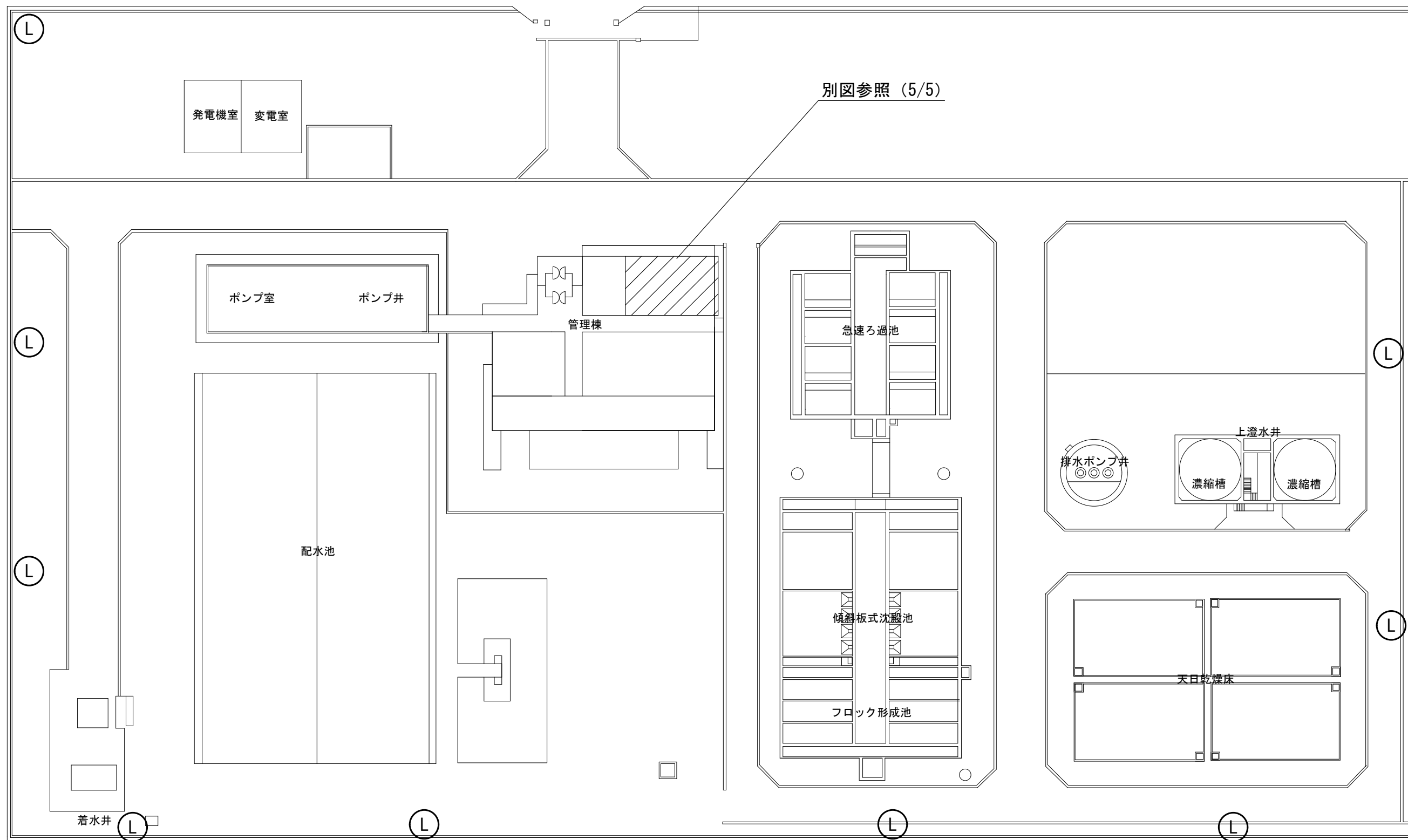


急速ろ過池 屋上平面図 S=1/100

※1 この図面はA1サイズを原寸とする。
 ※2 図面内寸法は概略とし、施工前に現場にて確認するものとする。

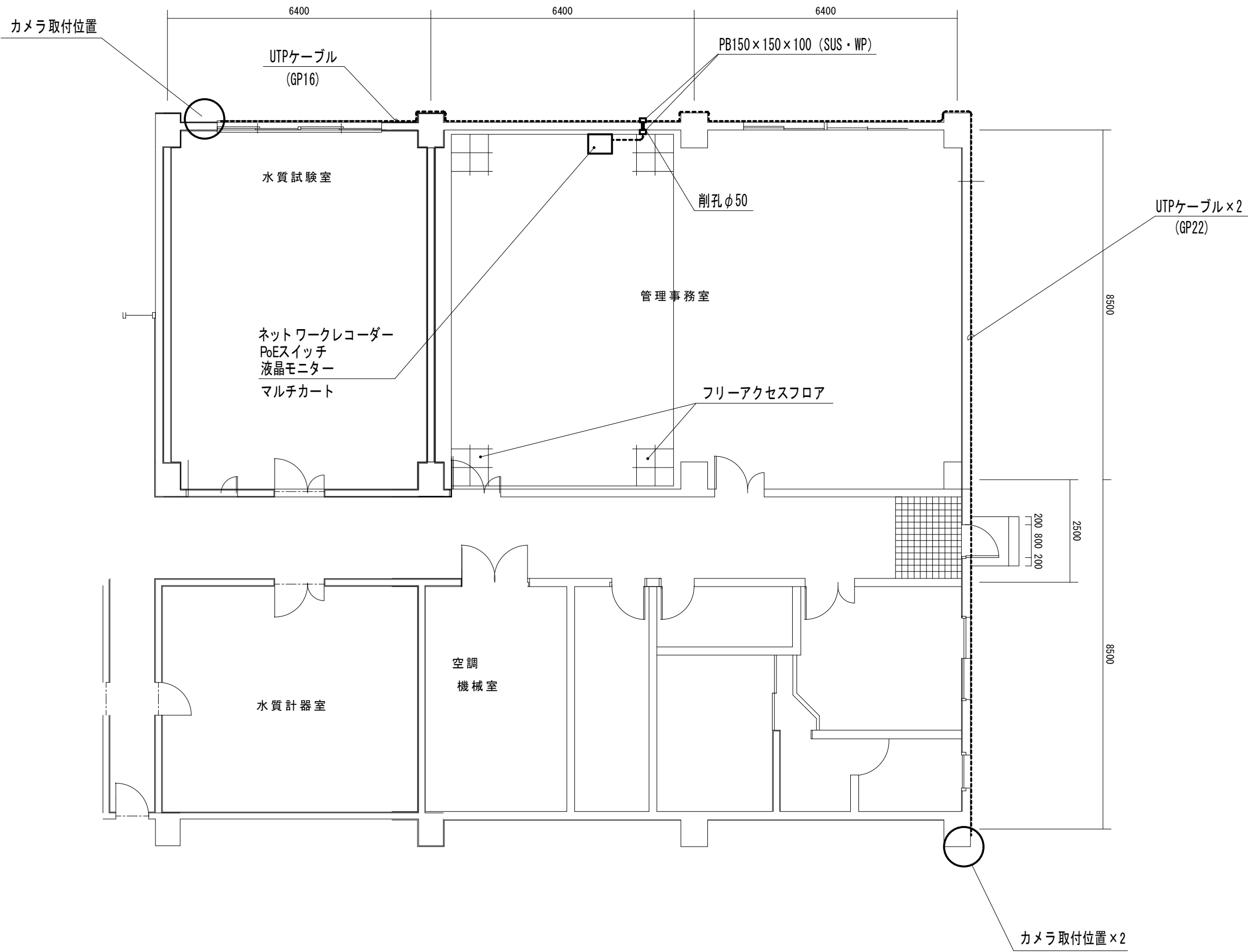
工事名	令和5年度水施継第3号 片田浄水場及び三雲浄水場監視設備設置工事		
工事場所	津市片田志袋町及び松阪市基目町地内		
図名	片田浄水場 急速ろ過池地下1階・1階平面図		
縮尺	1:100	図面番号	3/5
津市上下水道事業局			

三雲浄水場 全体平面図



工事名	令和5年度水施継第3号 片田浄水場及び三雲浄水場監視設備設置工事		
工事場所	津市片田志袋町及び松阪市基日町地内		
図名	三雲浄水場 全体平面図		
縮尺	NON SCALE	図面番号	4 / 5
津市上下水道事業局			

Ⓛ はセンサーライト取付位置を示す。(フェンス部に固定する。)



※1 この図面はA3サイズを原図とする。
 ※2 図面内寸法は概略とし、施工前に現場にて確認するものとする。

工事名	令和5年度水施継第3号 片田浄水場及び三雲浄水場監視設備設置工事		
工事場所	津市片田志袋町及び松阪市甚目町地内		
図名	三雲浄水場 管理棟 管理室平面図		
縮尺	1:100	図面番号	5/5
津市上下水道事業局			