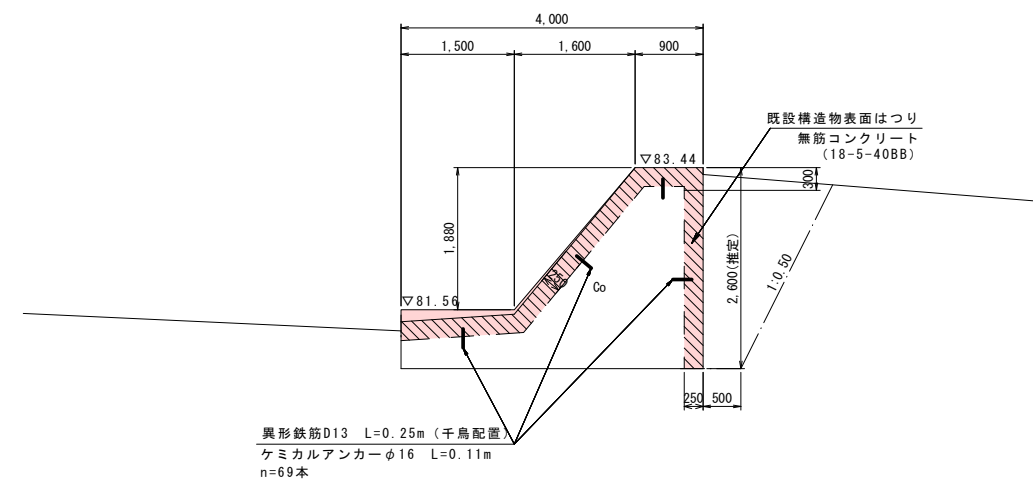


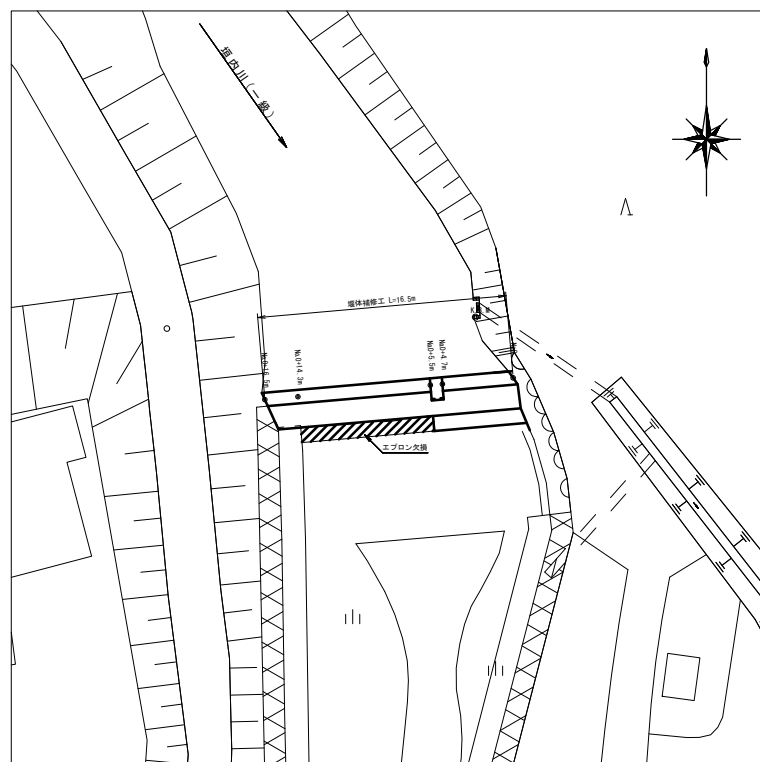
見取平面図 S=1:2,500



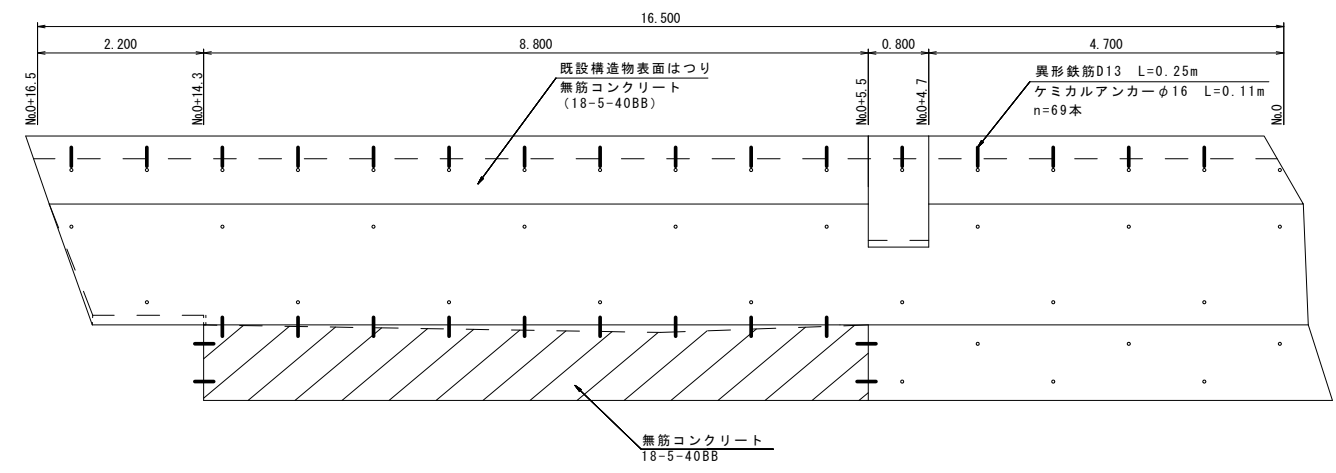
標準断面図 S=1:50



平面図 S=1:250



展開図 S=1:50

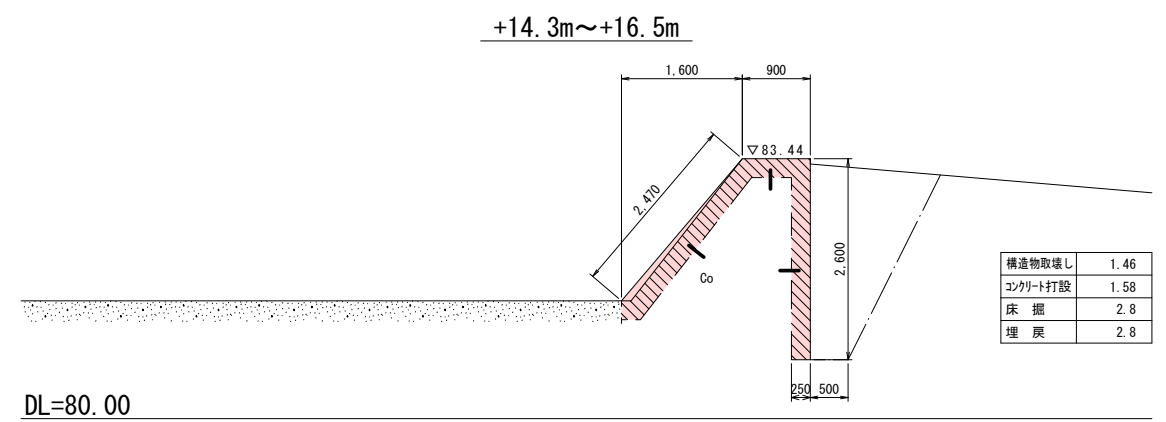
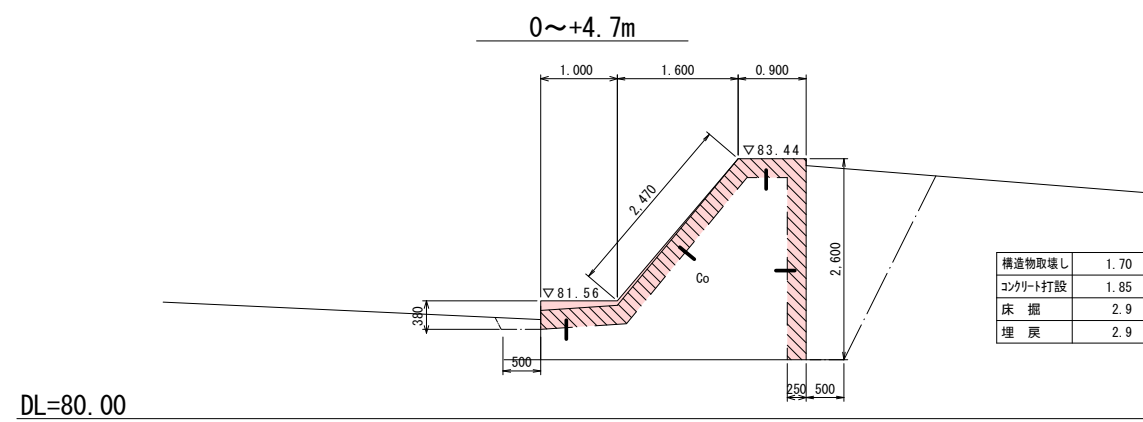
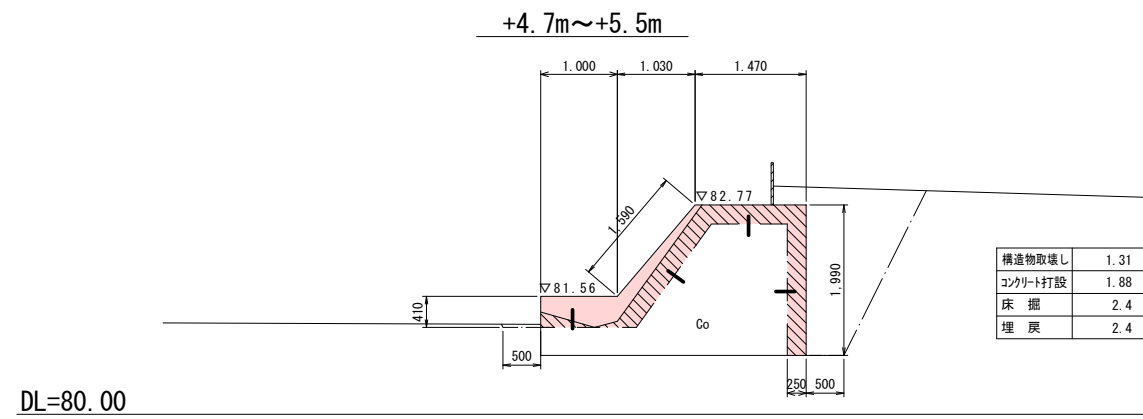
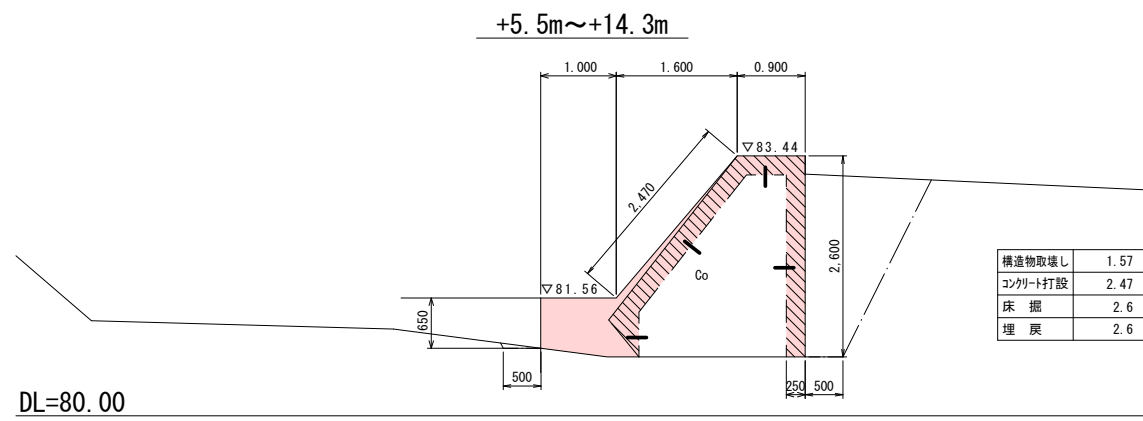


※目地は10mに1箇所設置すること。
※施行打継目に止水板を設置すること。

この図面はA1サイズを原寸とする。

工事名	平成28年度 農基補第4号 土地改良施設維持管理適正化事業 大井頭首工改修工事		
施工箇所名	津市 白山町 稲垣 地内		
図面の種類	見取平面図, 平面図, 標準断面図, 展開図		
縮尺	図示	図面番号	1 / 3
施工主体	津市 農林水産部 農業基盤整備課		

堰体横断面図 S=1:50

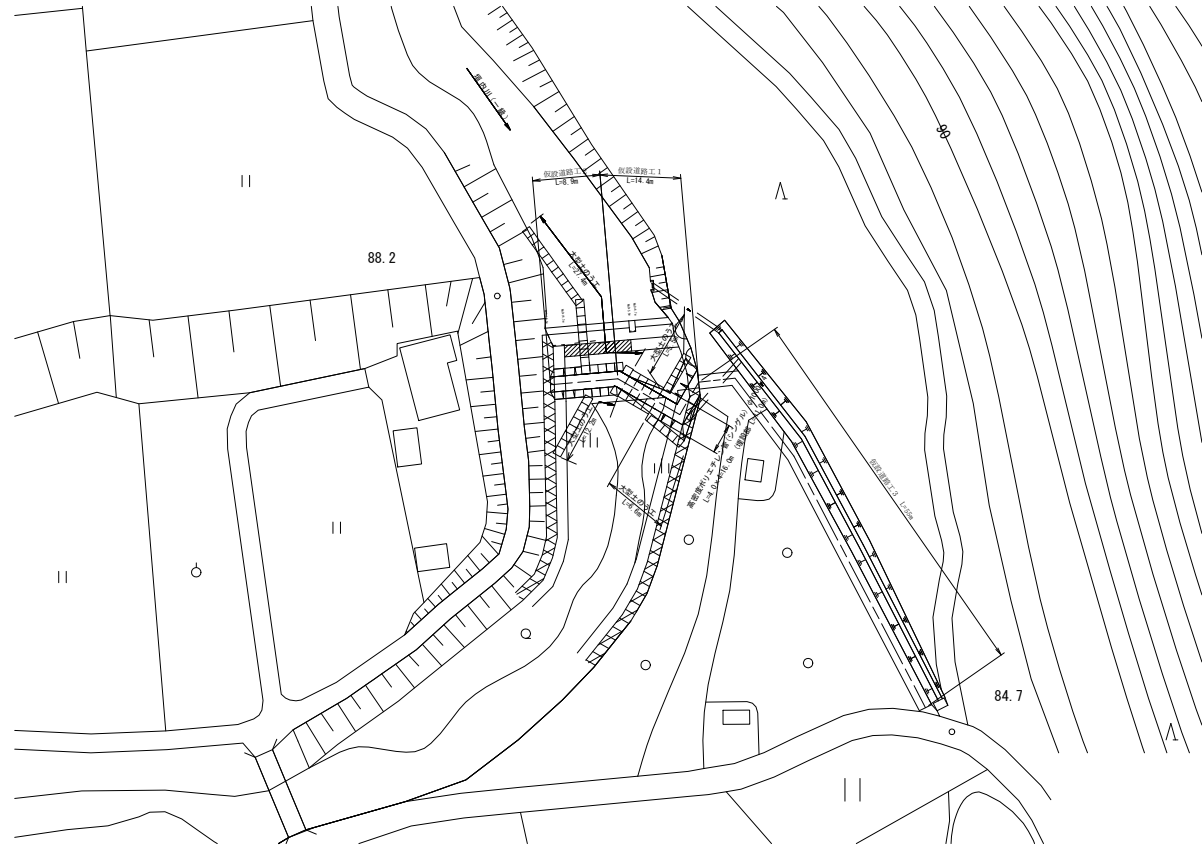


この図面はA1サイズを原寸とする。

工事名	平成28年度 農基補第4号 土地改良施設維持管理適正化事業 大井頭首工改修工事		
施工箇所名	津市 白山町 稲垣 地内		
図面の種類	堰体横断面図		
縮尺	S=1:50	図面番号	2 / 3
施工主体	津市 農林水産部 農業基盤整備課		

仮設工 (参考)

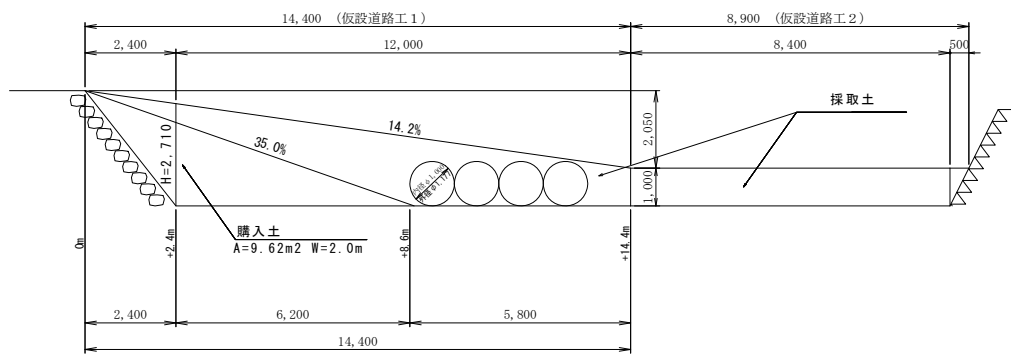
平面図 (一次) S=1:500



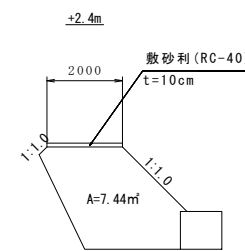
平面図 (二次) S=1:500



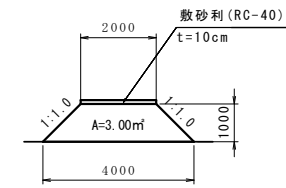
道路縦断面図 S=1:100



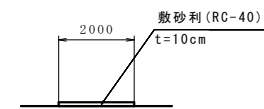
仮設道路工 1 横断面図 S=1:100



仮設道路工 2 横断面図 S=1:100



仮設道路工 3 横断面図 S=1:100



この図面はA1サイズを原寸とする。

工事名	平成28年度 農基補第4号 土地改良施設維持管理適正化事業 大井頭首工改修工事		
施工箇所名	津市 白山町 稲垣 地内		
図面の種類	仮設工		
縮尺	図示	図面番号	3 / 3
施工主体	津市 農林水産部 農業基盤整備課		