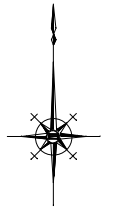


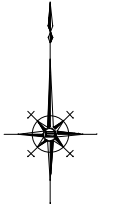
平面図(1) s = 1/500



※本図面はA1サイズを原寸とする。

工 事 名	平成30年度下建公補第1号 白山第2処理分区公共下水道工事に 伴う舗装復旧工事		
施工箇所名	津市白山町川口地内		
図 面 名	平面図(1)		
縮 尺	1 / 500	図面番号	1 / 3
事業所名	津市下水道局下水道建設課		

平面図(2) S = 1/500



※本図面はA1サイズを原寸とする。

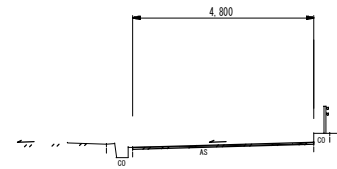
工事名	平成30年度下建公補第1号 白山第2処理分区公共下水道工事に 伴う舗装復旧工事		
施工箇所名	津市白山町川口地内		
図面名	平面図(2)		
縮尺	1 / 500	図面番号	2 / 3
事業所名	津市下水道局下水道建設課		

横断面図 S = 1/100

工法図 S = 1/30

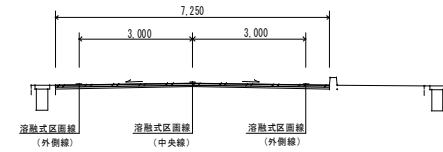
(市道)

A No. 0+4.10

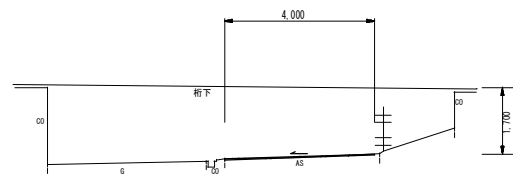


(県道)

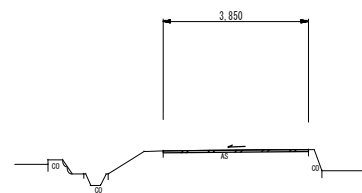
E No. 3



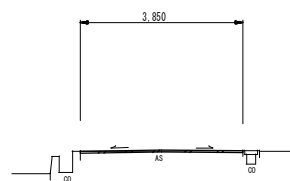
B No. 0



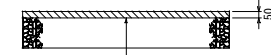
G No. 1



H No. 1

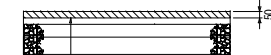


市道/県道乗入



表層(1) (再生密粒度As TOP13 2.35t/m³)
プライムコート (PK-3)
不陸整正(1) (RC-40 補足材t=1cm)

県道車道



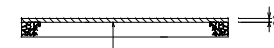
切削オーバーレイ (密粒度As TOP20 改質II型 2.35t/m³)
タックコート (PK-4)

市道



表層(2) (再生密粒度As TOP13 2.20t/m³)
プライムコート (PK-3)
不陸整正(2) (RC-40 補足材t=1cm)

県道歩道



表層(3) (再生密粒度As TOP13 2.20t/m³)
プライムコート (PK-3)
不陸整正(2) (RC-40 補足材t=1cm)

※本図面はA1サイズを原寸とする。

工事名	平成30年度下建公補第1号 白山第2処理分区公共下水道工事に 伴う舗装復旧工事		
施工箇所名	津市白山町川口地内		
図面名	横断面図・工法図		
縮尺	図示	図面番号	3 / 3
事業所名	津市下水道局下水道建設課		