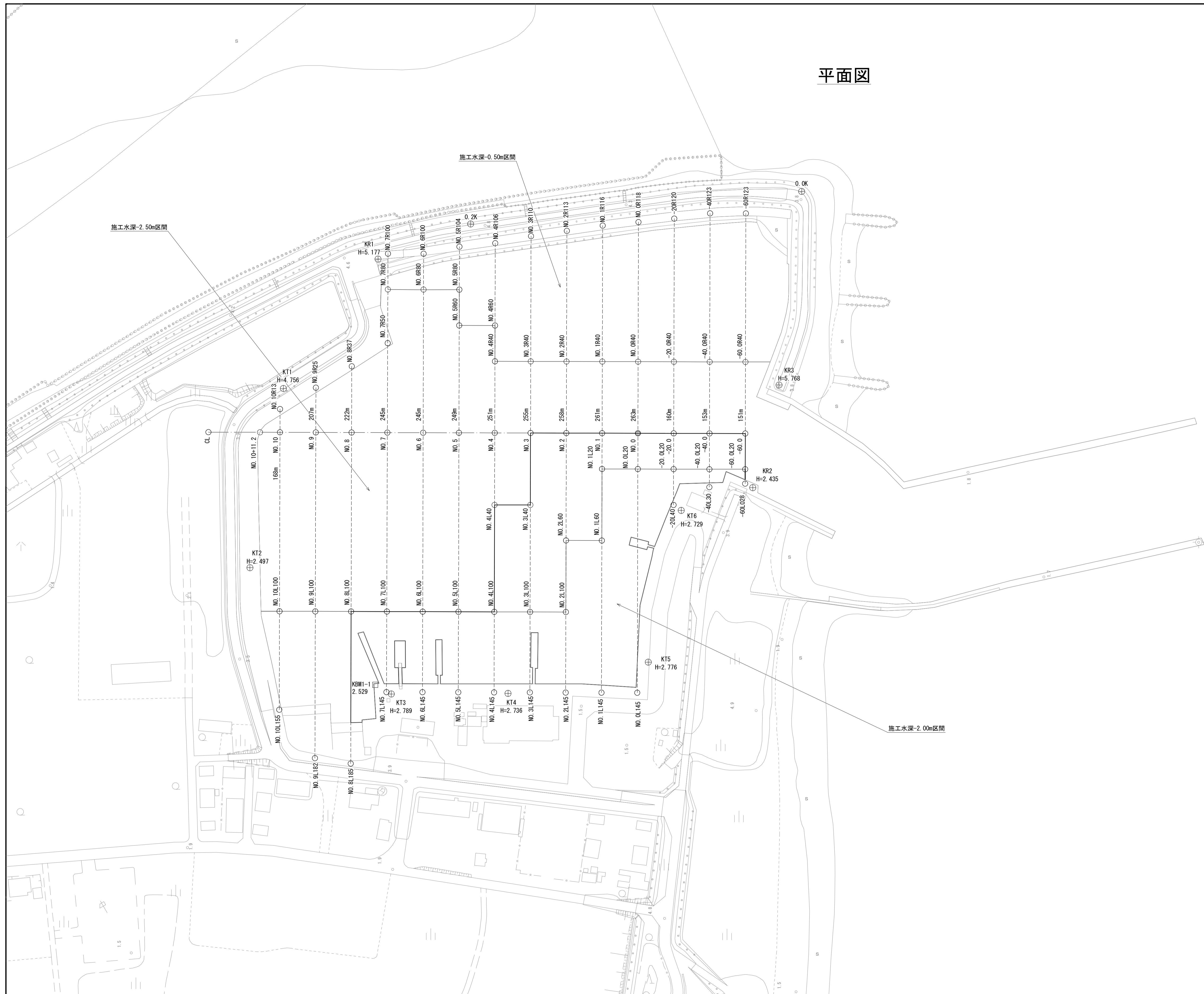



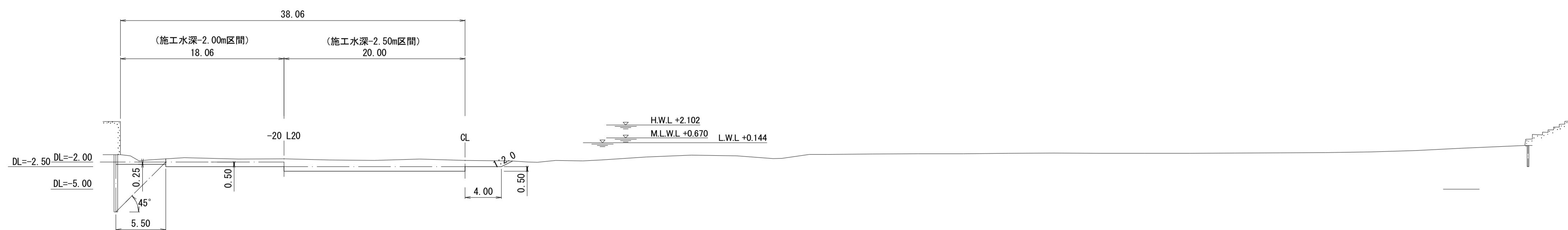
# 平面図



\*この図面はA1サイズを原寸とする。

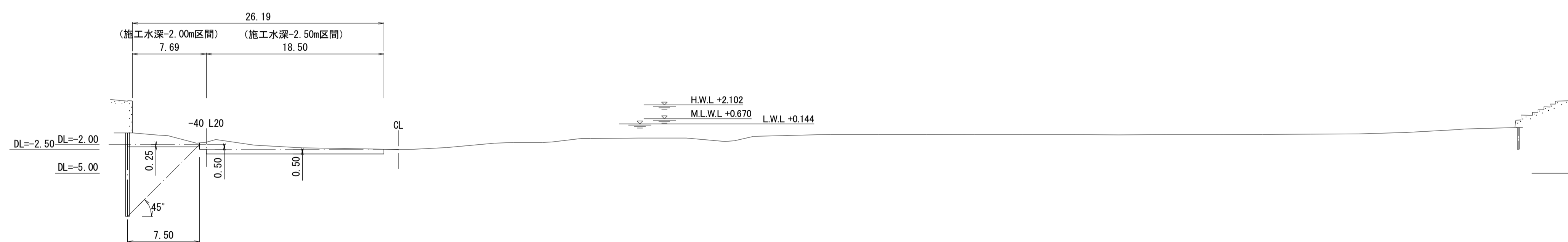
工事名	平成30年度 水振補 第1号 香良洲漁港泊地浚渫工事		
施工箇所名	津市 香良洲町 地内		
図面名	平面図		
縮尺	S=1:1,000	図面番号	1/6
事務所名	津市 農林水産部水産振興室		

# 横断図(1)



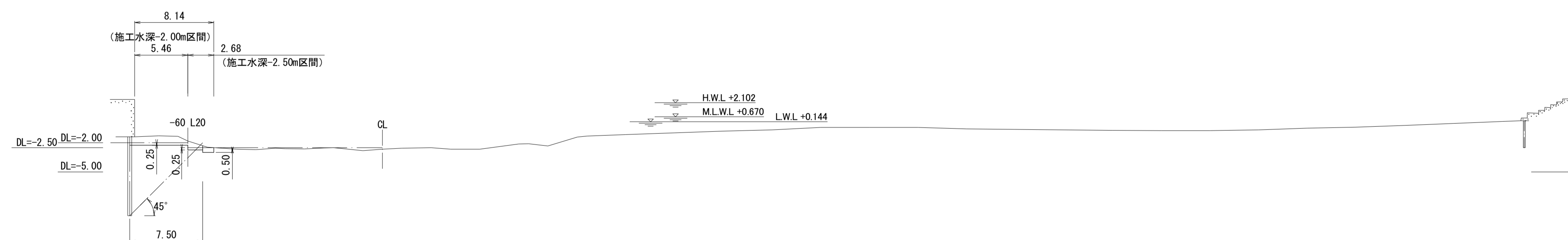
-20  
GH=-1.83

水深	39.6
床掘	3.8



-40  
GH=-2.53

水深	15.5
床掘	7.9



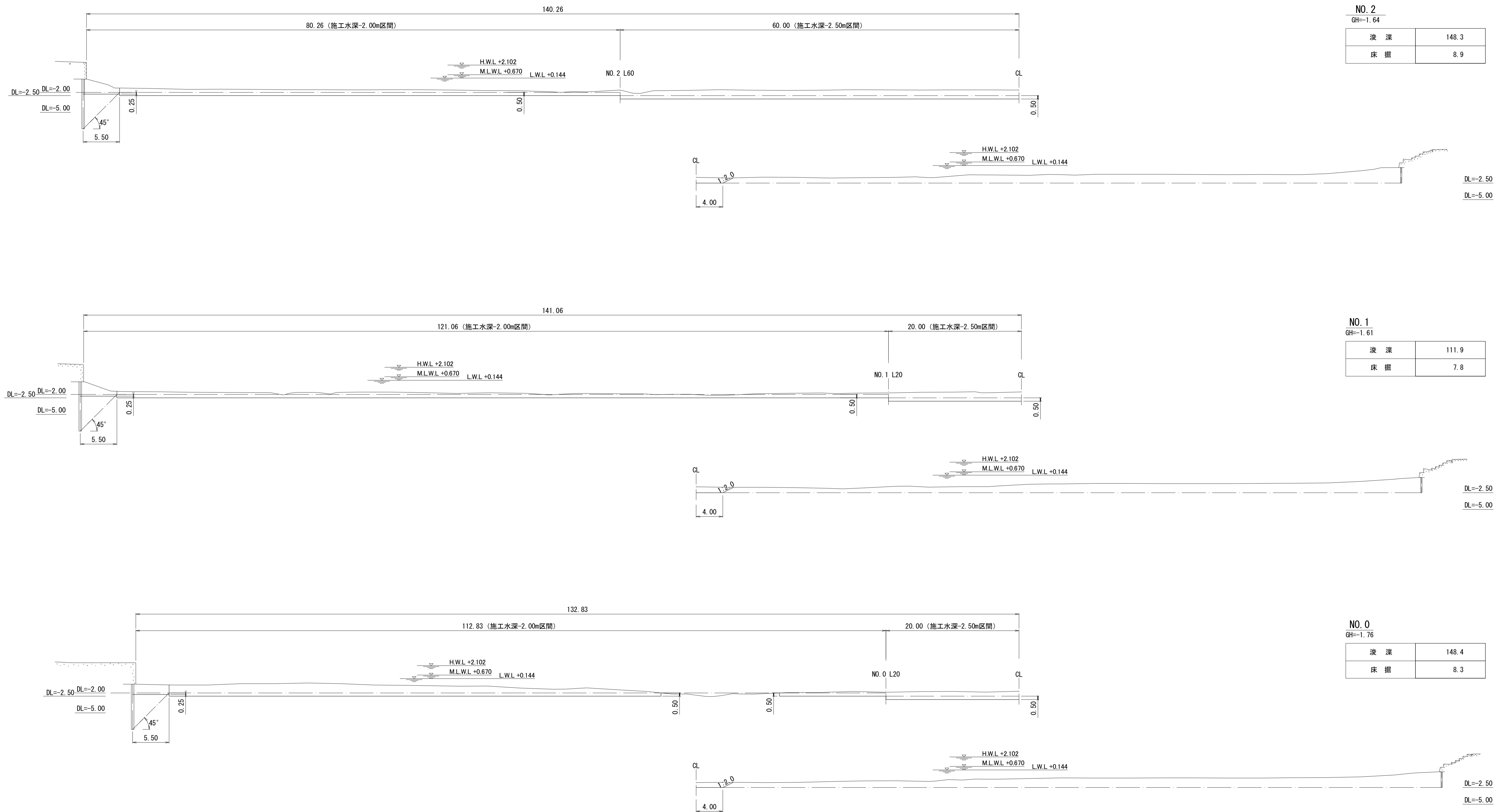
-60  
GH=-2.66

水深	0.65
床掘	6.3

\*この図面はA1サイズを原寸とする。  
泊地(-20~-60)

工事名	平成30年度 水振補 第1号 香良洲漁港泊地浚渫工事		
施工箇所名	津市 香良洲町 地内		
図面名	横断図(1)		
縮尺	S=1:300	図面番号	2/6
事務所名	津市 農林水産部水産振興室		

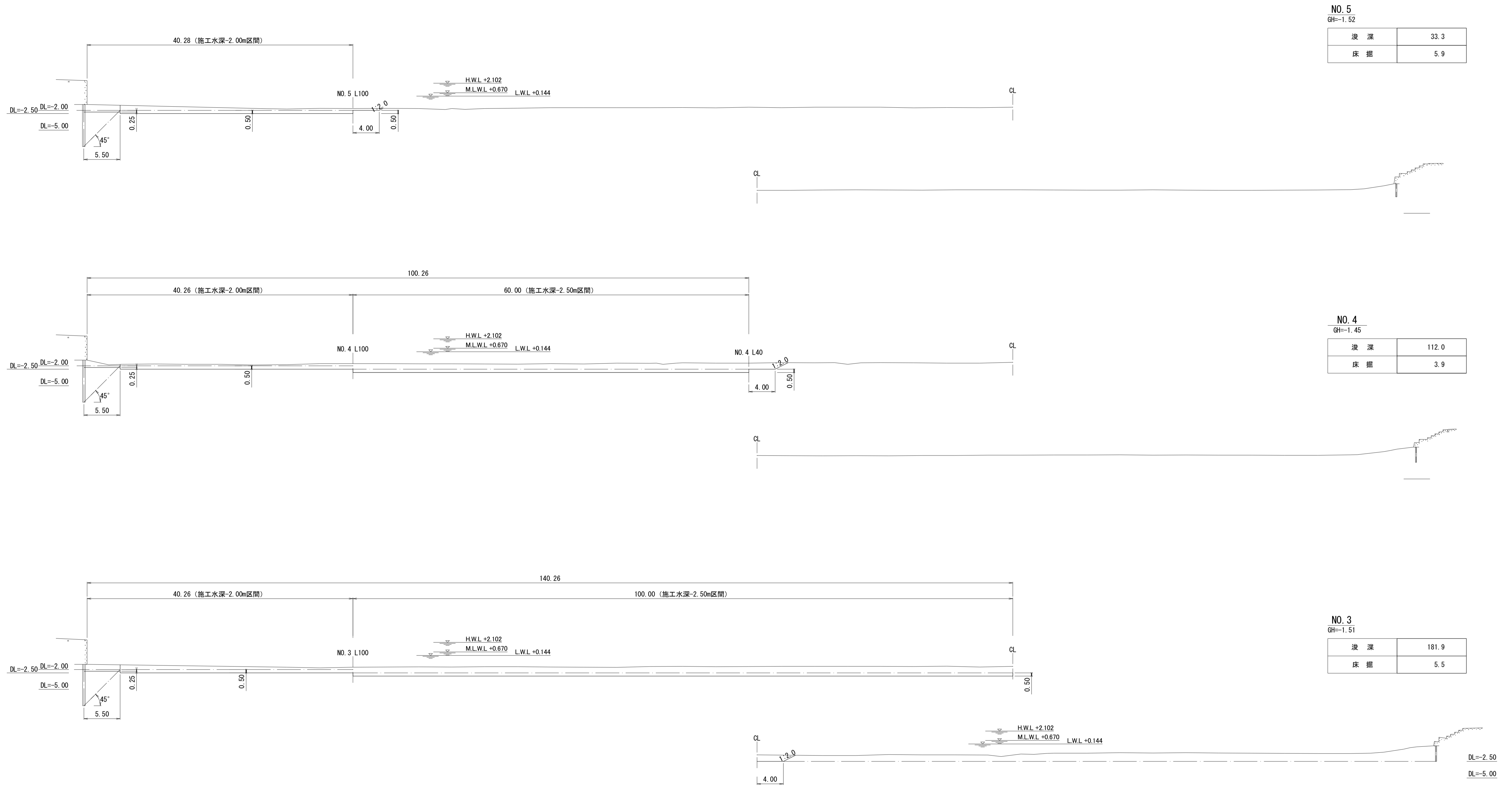
# 横断図(2)



\*この図面はA1サイズを原寸とする。  
泊地(NO.0~NO.2)

工事名	平成30年度 水振補 第1号 香良洲漁港泊地浚渫工事		
施工箇所名	津市 香良洲町 地内		
図面名	横断図(2)		
縮尺	S=1:300	図面番号	3/6
事務所名	津市 農林水産部水産振興室		

# 横断図(3)



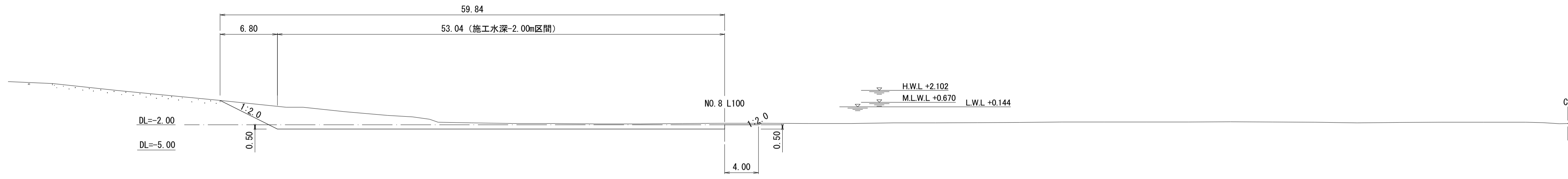
\*この図面はA1サイズを原寸とする。  
 泊地 (NO. 3~NO. 5)

工事名	平成30年度 水振補 第1号 香良洲漁港泊地浚渫工事		
施工箇所名	津市 香良洲町 地内		
図面名	横断図(3)		
縮尺	S=1:300	図面番号	4/6
事務所名	津市 農林水産部水産振興室		

# 横断図(4)

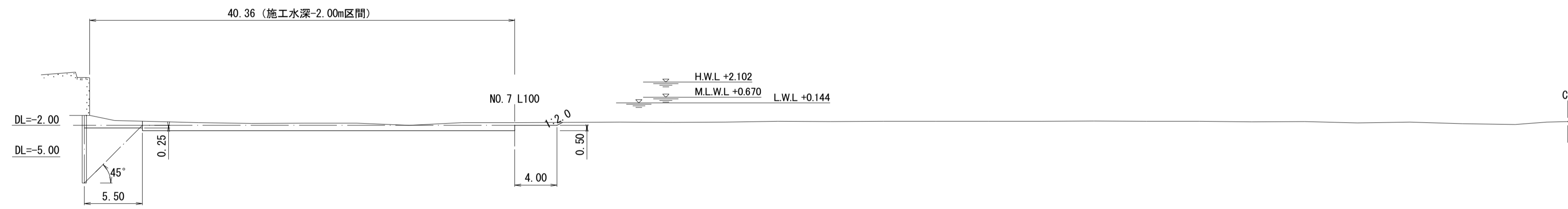
NO. 8  
GH=-1.84

浚 深	69.5
床 掘	-



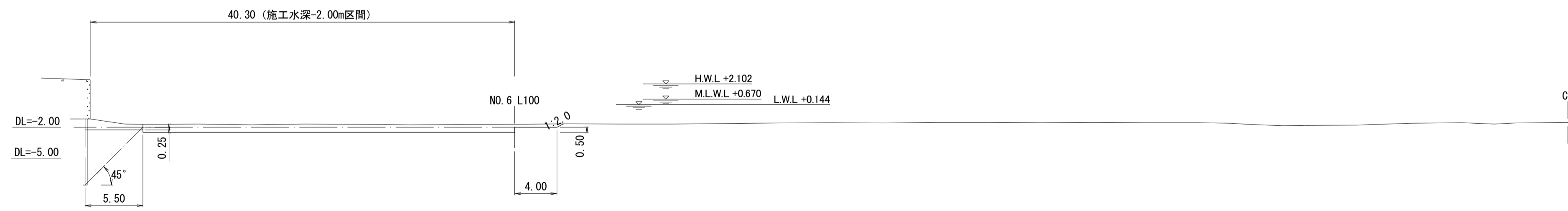
NO. 7  
GH=-1.65

浚 深	25.9
床 掘	4.6



NO. 6  
GH=-1.55

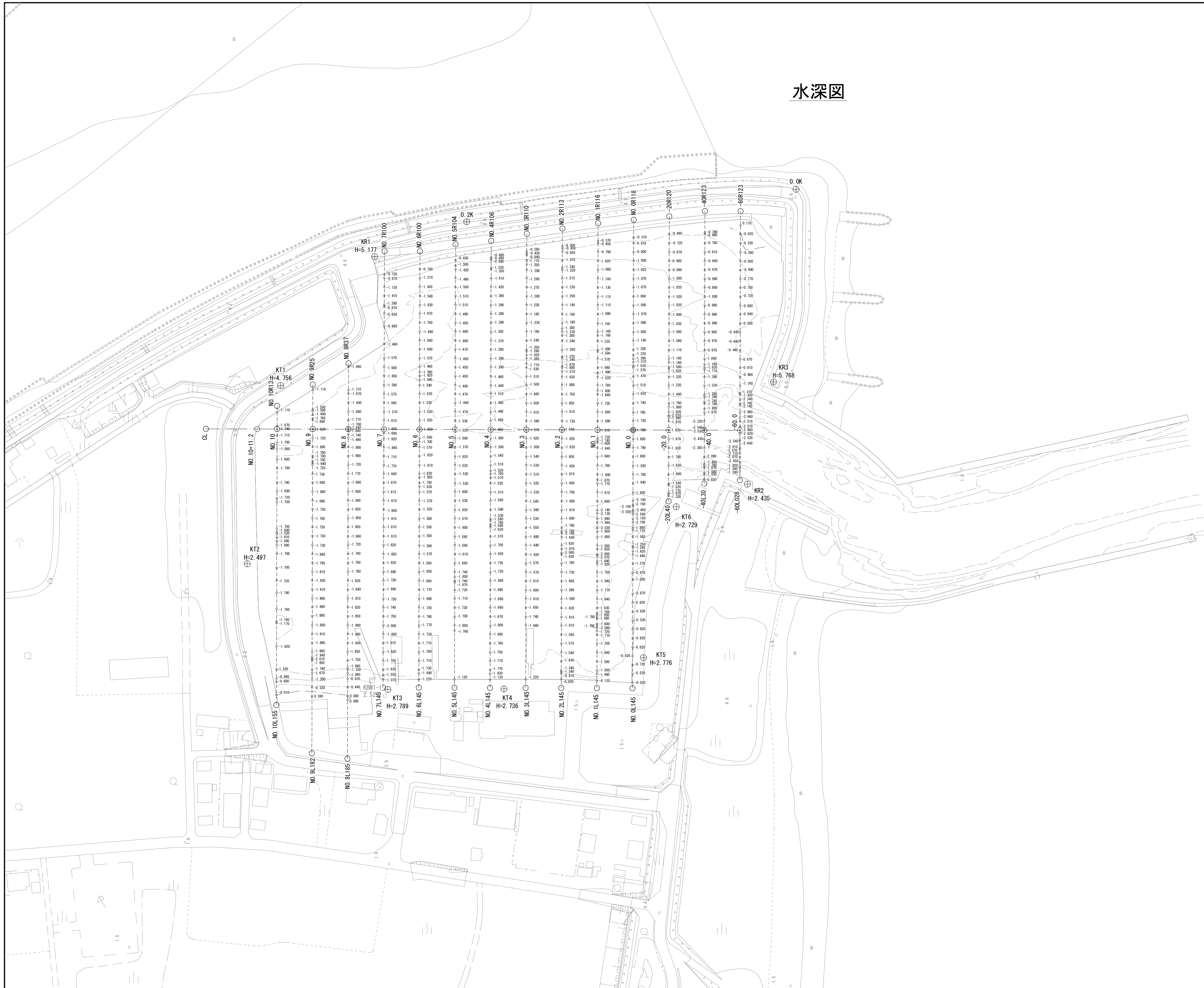

浚 深	28.1
床 掘	4.1



\*この図面はA1サイズを原寸とする。  
泊地 (NO. 6~NO. 8)

工事名	平成30年度 水振補 第1号 香良洲漁港泊地浚深工事		
施工箇所名	津市 香良洲町 地内		
図面名	横断図(4)		
縮尺	S=1:300	図面番号	5/6
事務所名	津市 農林水産部水産振興室		

# 水深図



\*この図面はA1サイズを原寸とする。

工事名	平成30年度 水振補 第1号 香良洲漁港泊地浚渫工事		
施工箇所名	津市 香良洲町 地内		
図面名	水深図		
縮尺	S=1:1,000	図面番号	6/6
事務所名	津市 農林水産部水産振興室		