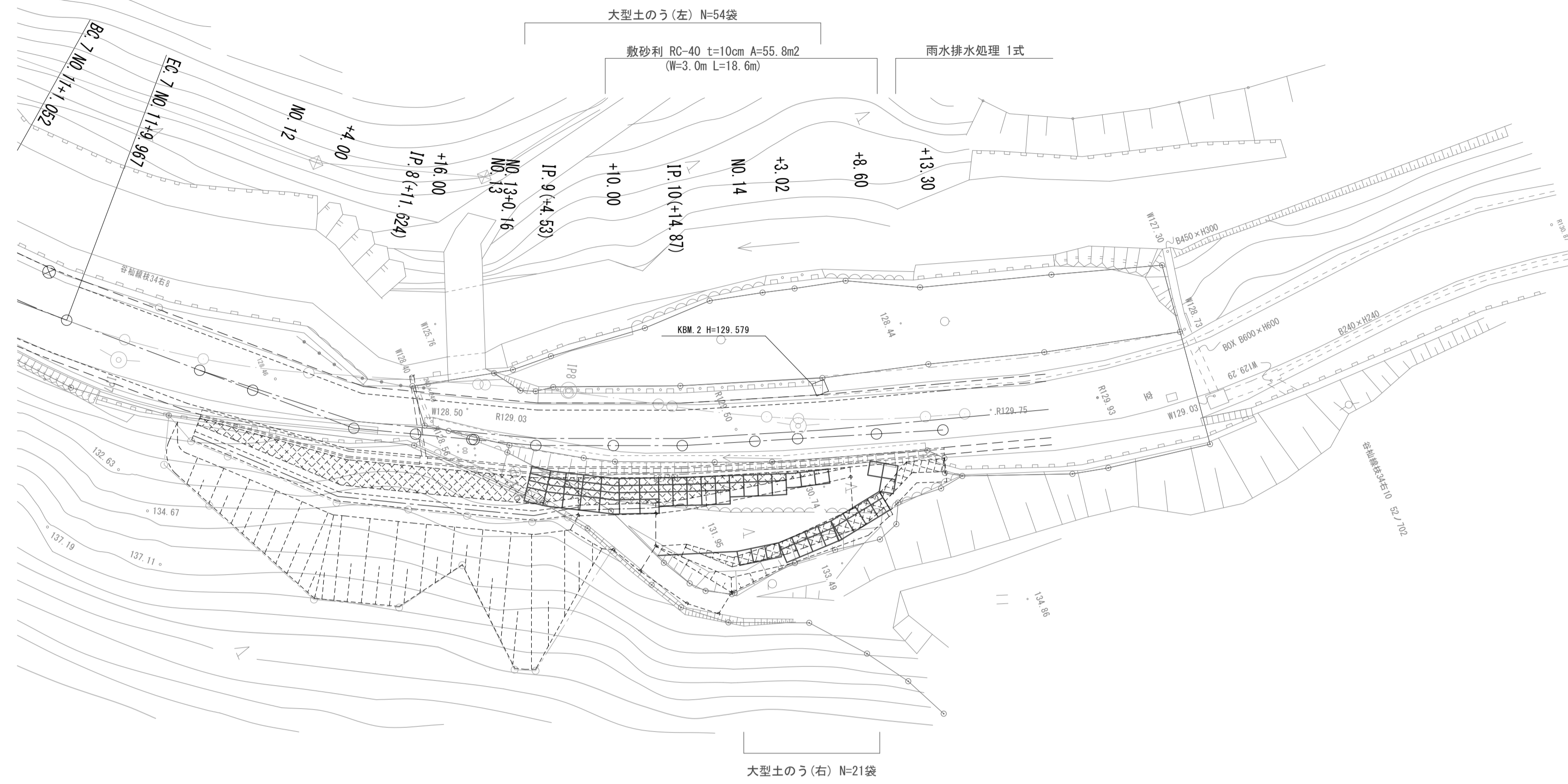
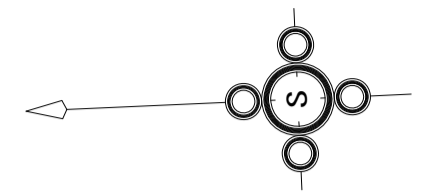


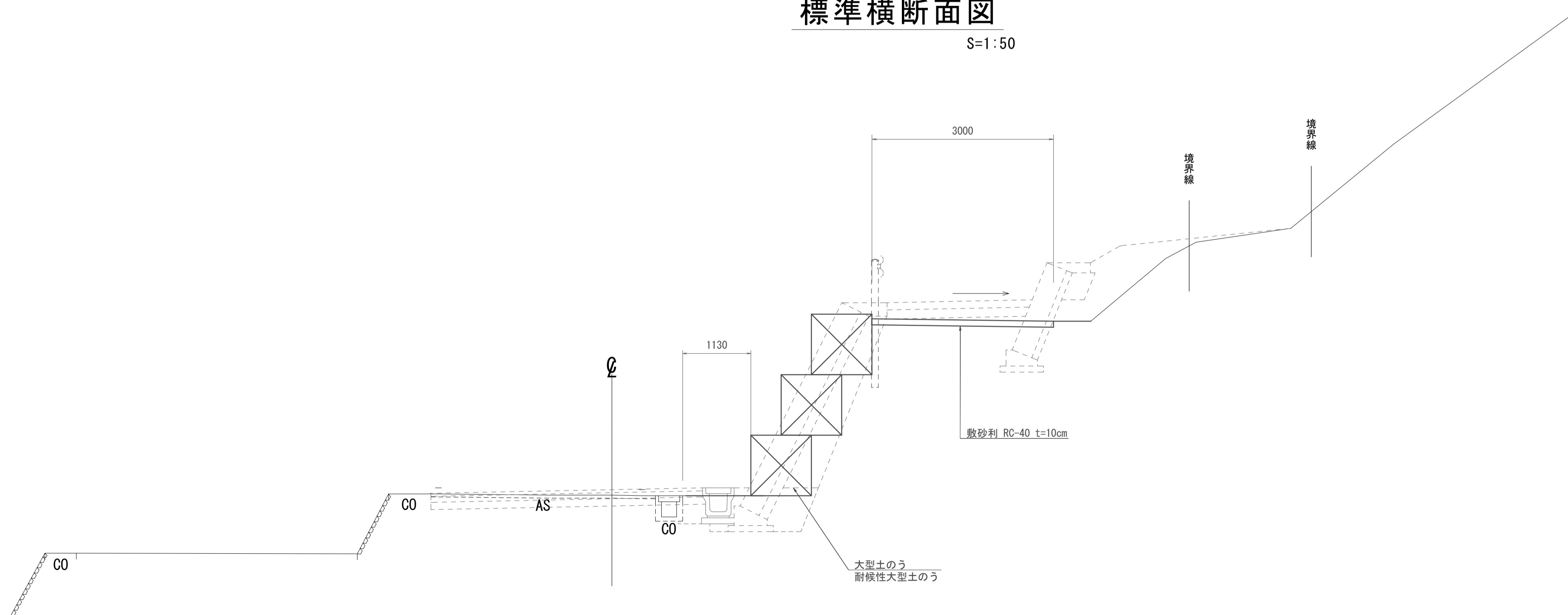
# 平面図

S=1:250



# 標準横断面図

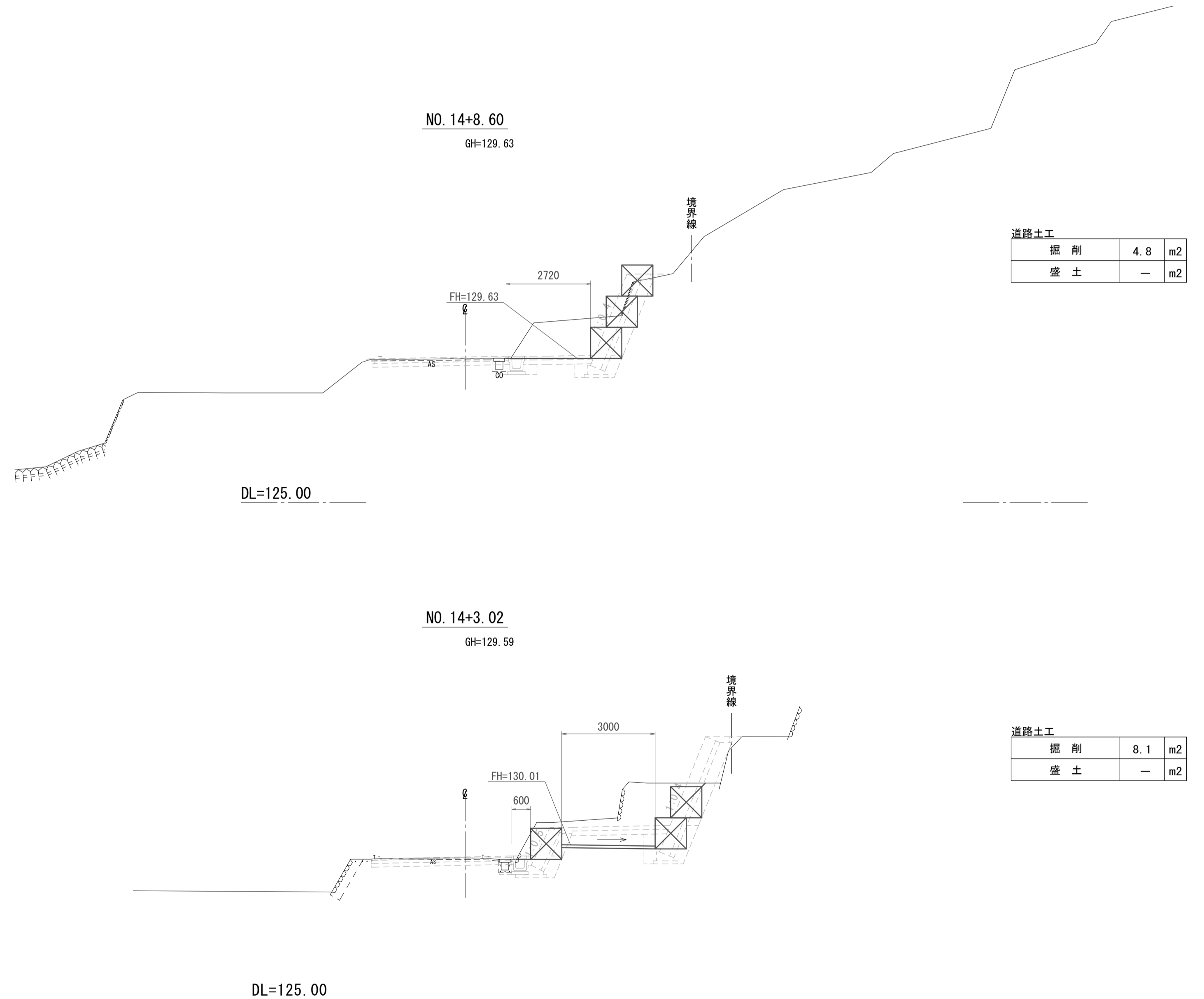
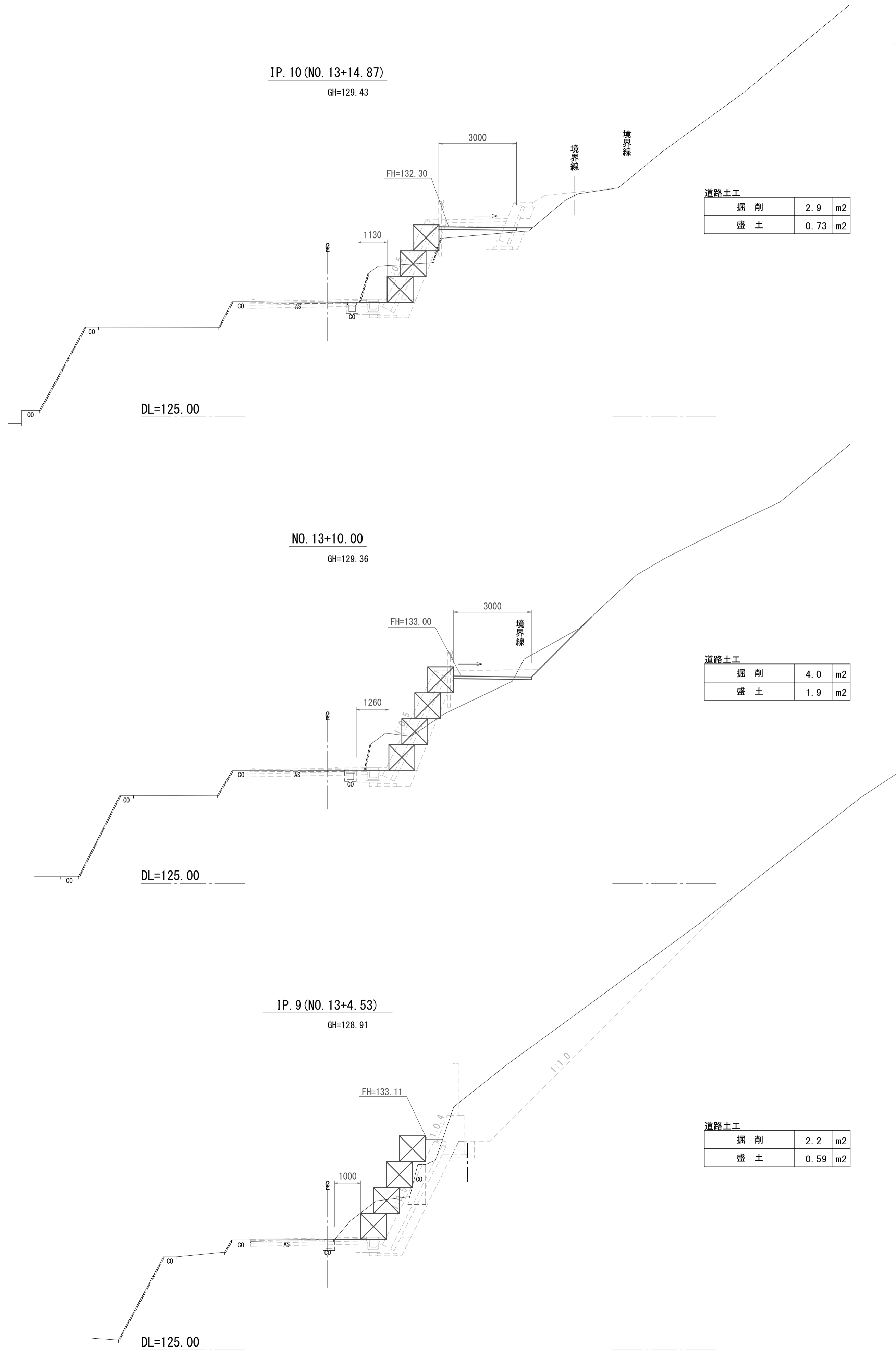
S=1:50



※この図面はA1サイズを原寸とする。

|       |                             |      |     |
|-------|-----------------------------|------|-----|
| 工事名   | 平成30年度 建設道新第9号<br>谷仙線道路改良工事 |      |     |
| 施工箇所名 | 津市 榑原町 地内                   |      |     |
| 図面の種類 | 平面図、標準横断面図                  |      |     |
| 縮尺    | 図示                          | 図面番号 | 1/3 |
| 事業所名  | 津市建設部 建設整備課                 |      |     |

# 横断面図



※この図面はA1サイズを原寸とする。

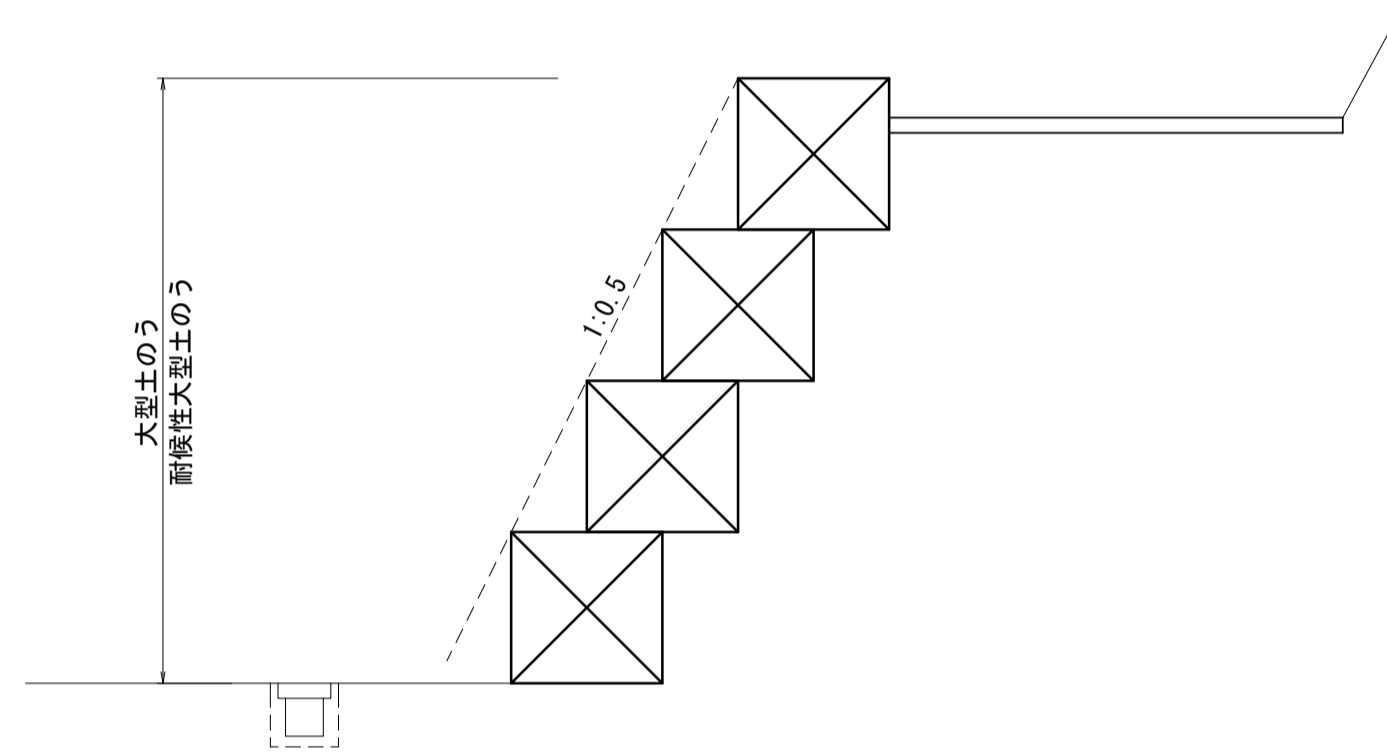
|       |                             |      |     |
|-------|-----------------------------|------|-----|
| 工 事 名 | 平成30年度 建整道新第9号<br>谷仙線道路改良工事 |      |     |
| 施工箇所名 | 津市 榑原町 地内                   |      |     |
| 図面の種類 | 横断面図                        |      |     |
| 縮 尺   | S=1:100                     | 図面番号 | 2/3 |
| 事業所名  | 津市建設部 建設整備課                 |      |     |

# 大型土のう構造図

## 大型土のう積（左）

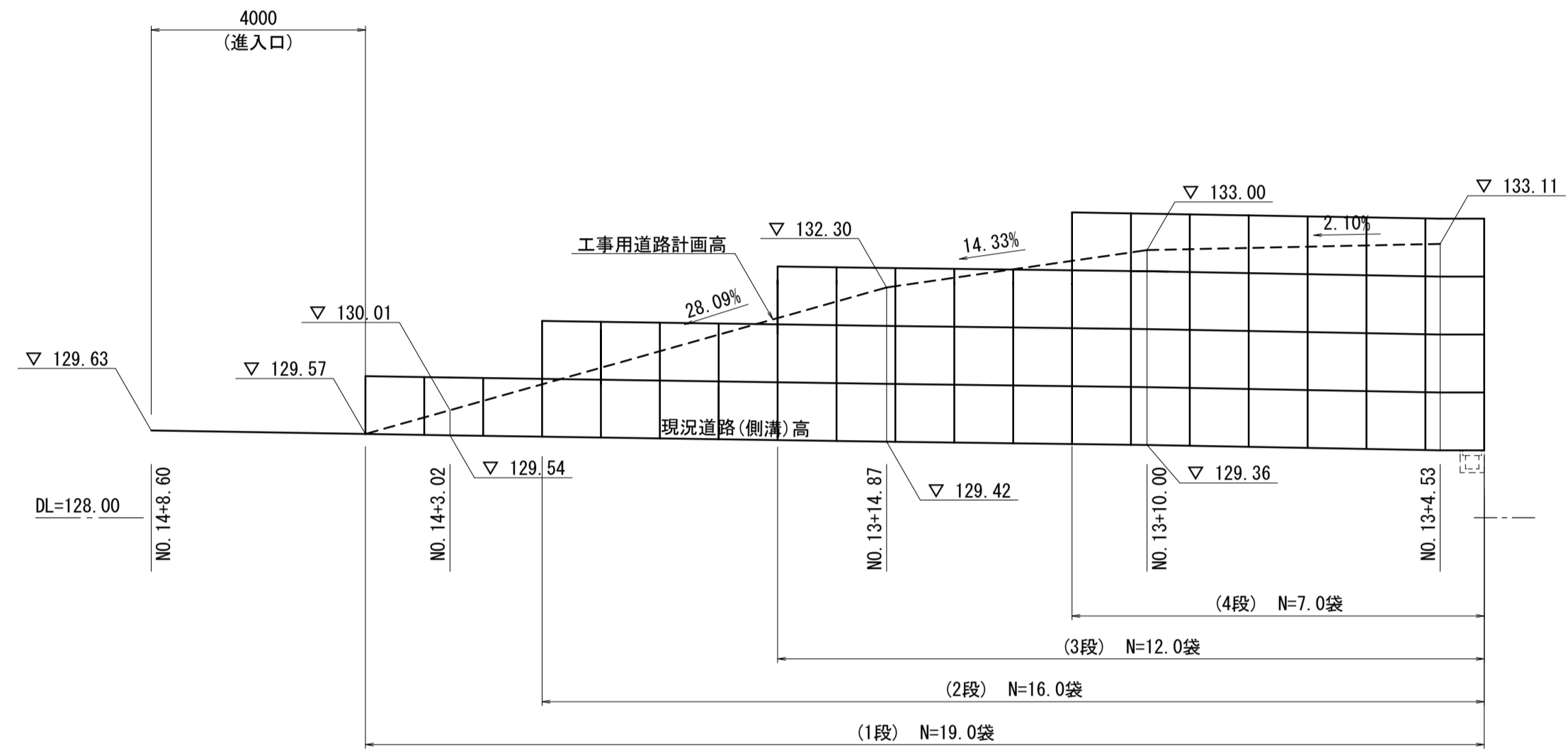
標準断面図

S=1:50



展開図

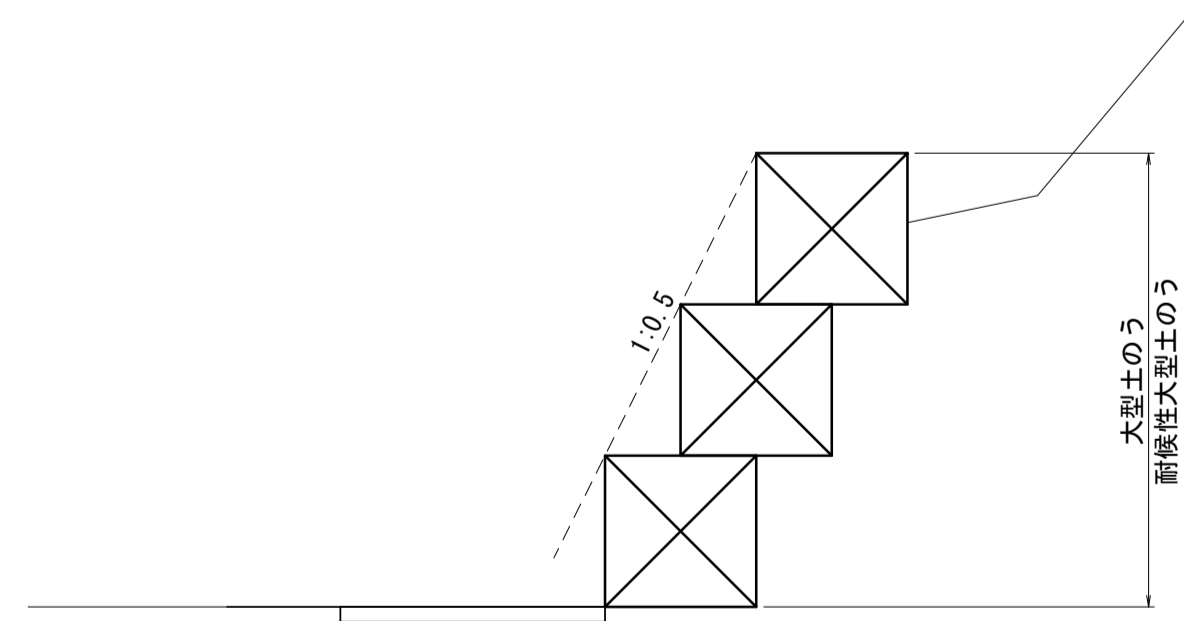
S=1:100



## 大型土のう積（右）

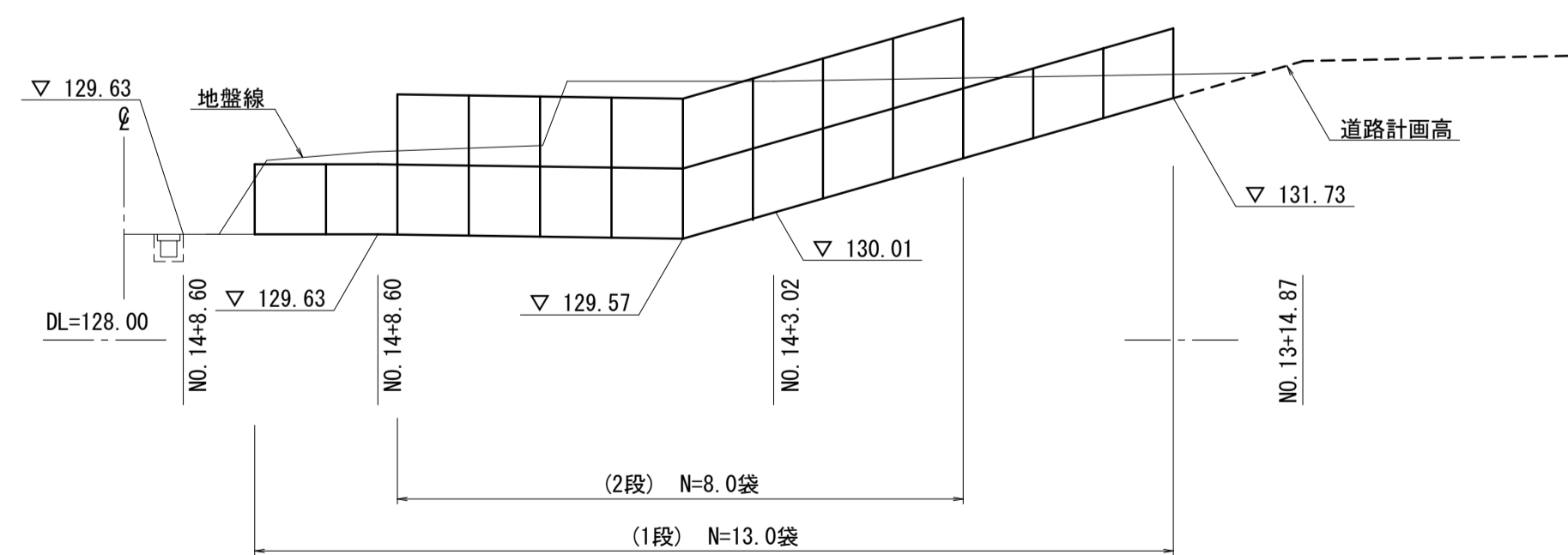
標準断面図

S=1:50



展開図

S=1:100



※この図面はA1サイズを原寸とする。

|       |                             |      |     |
|-------|-----------------------------|------|-----|
| 工事名   | 平成30年度 建整道新第9号<br>谷仙線道路改良工事 |      |     |
| 施工箇所名 | 津市 榑原町 地内                   |      |     |
| 図面の種類 | 大型土のう構造図                    |      |     |
| 縮尺    | 図示                          | 図面番号 | 3/3 |
| 事業所名  | 津市建設部 建設整備課                 |      |     |