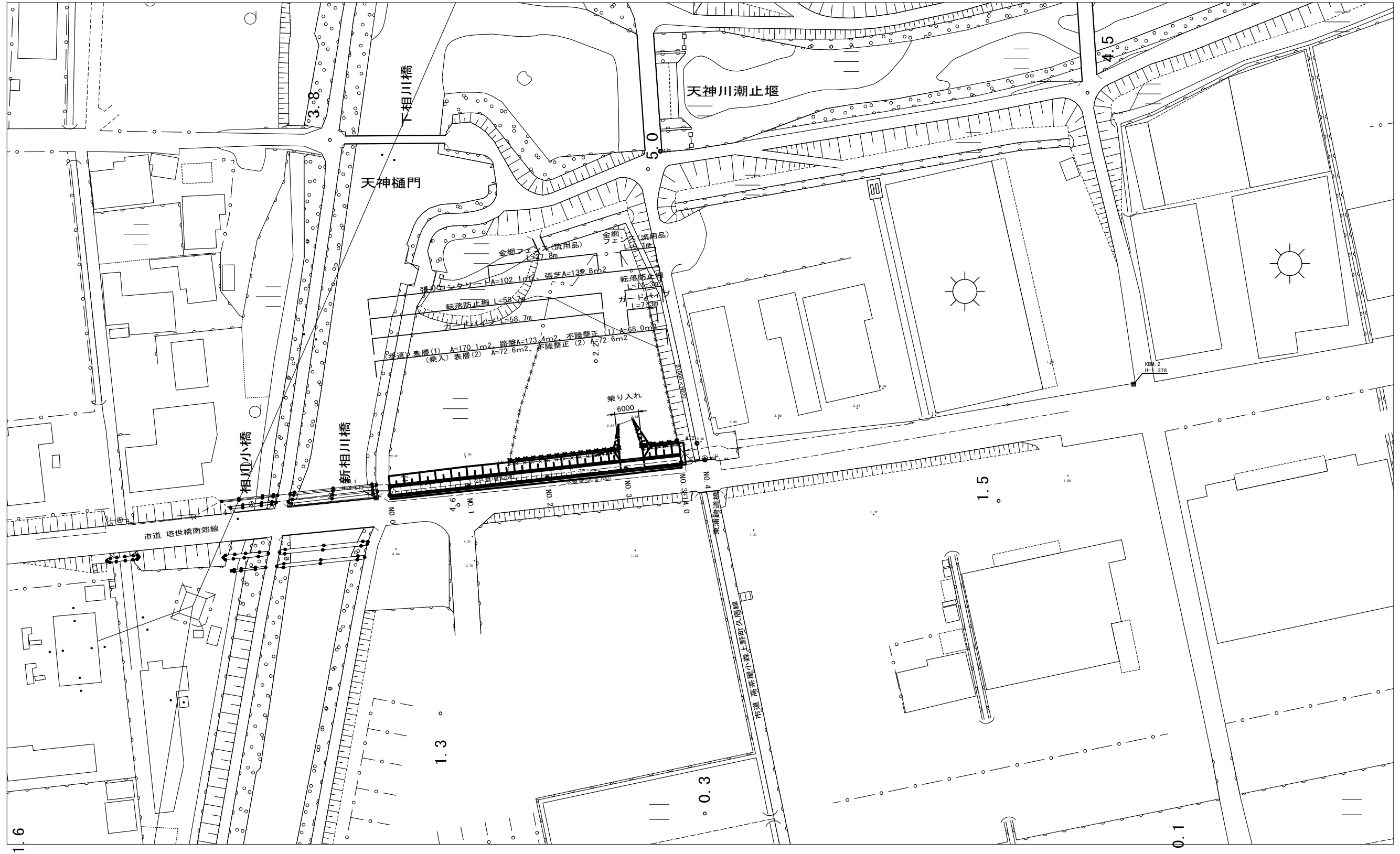


平面図

S=1:500

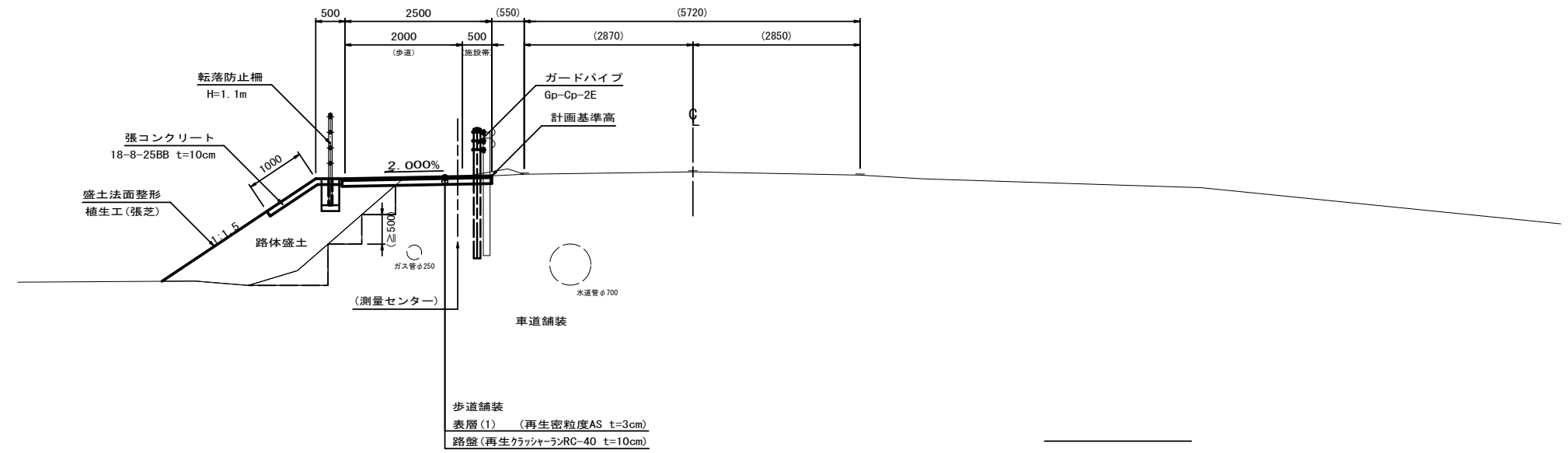


工事名	平成30年度南道維第22号 高茶屋小森上野町地内 道路修繕工事(その2)		
施工箇所名	津市高茶屋小森上野町地内		
図面の種類	平面図		
縮尺	S=1:500	図面番号	1 / 4
事業所名	津市建設部 津南工事事務所		

標準横断面図

S=1:50

(NO. 1)



DL=00.00

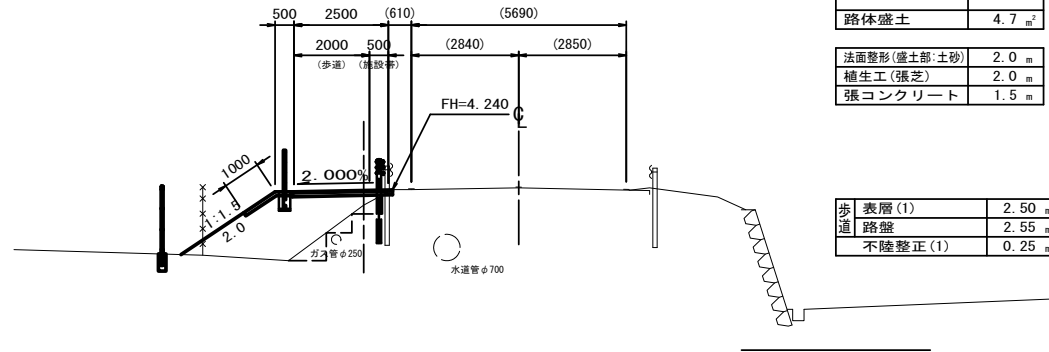
※地下埋設物(水道管、ガス管)の位置は想定であり、
施工に際しては現地にて確認すること。

工事名	平成30年度南道維第22号 高茶屋小森上野町地内 道路修繕工事(その2)		
施工箇所名	津市高茶屋小森上野町地内		
図面の種類	標準横断面図		
縮尺	S=1:50	図面番号	2 / 4
事業所名	津市建設部 津南工事事務所		

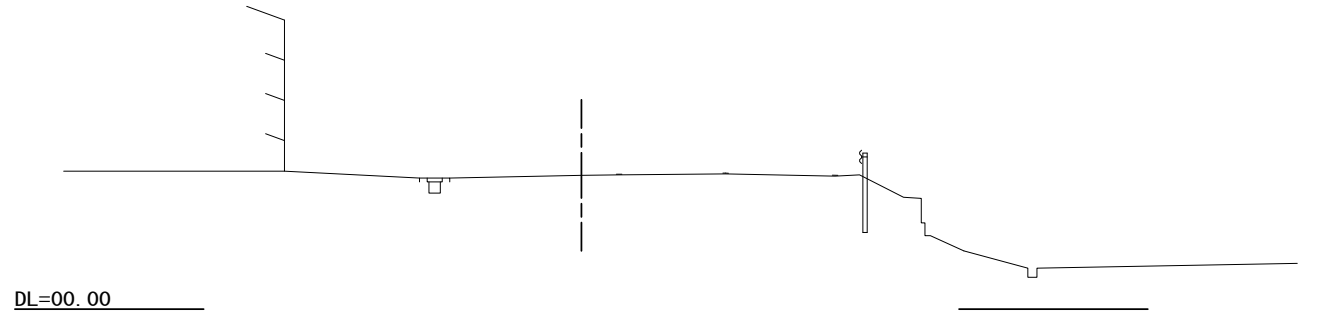
横断面図(1)

S=1:100

NO. 2
GH=3.84
FH=4.240



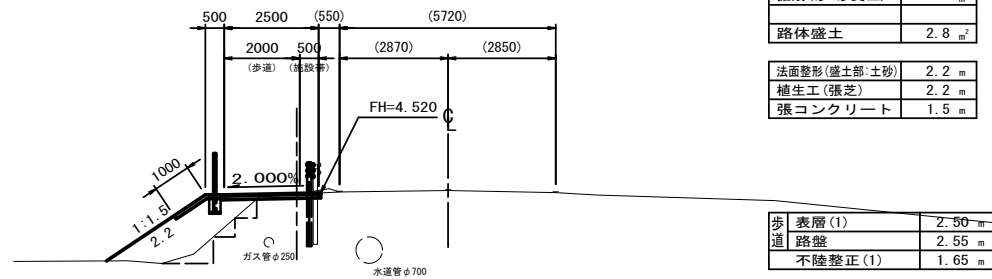
IP. 1
GH=3.54
FH=



DL=00.00

DL=00.00

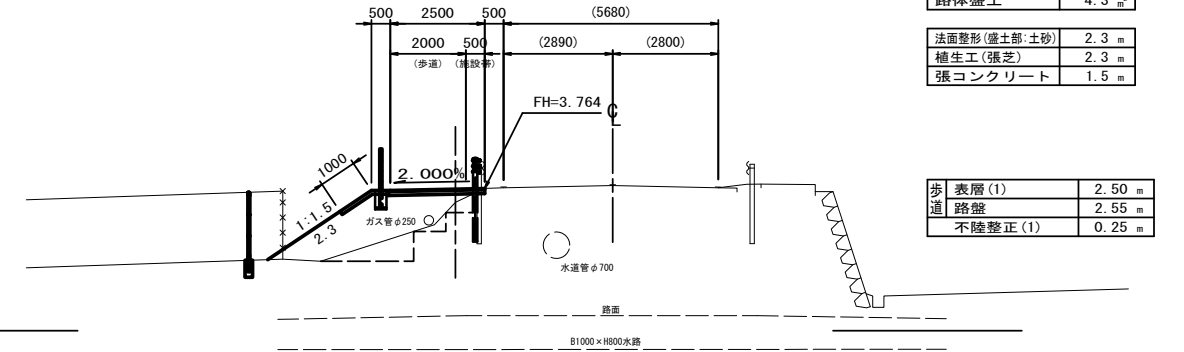
NO. 1
GH=4.49
FH=4.520



DL=00.00

DL=00.00

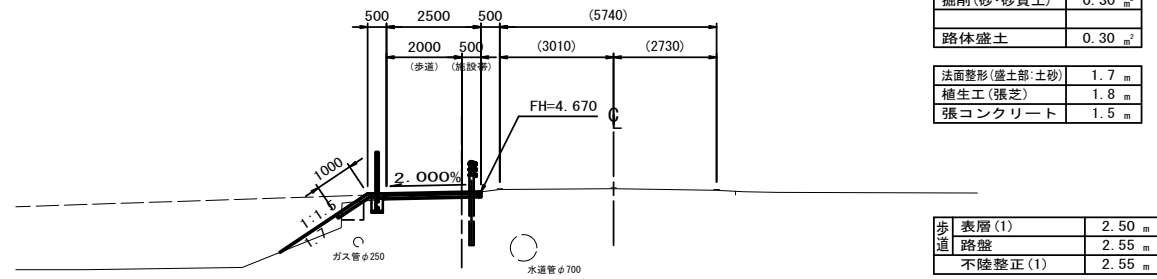
NO. 3+14.00
GH=3.40
FH=3.764



DL=00.00

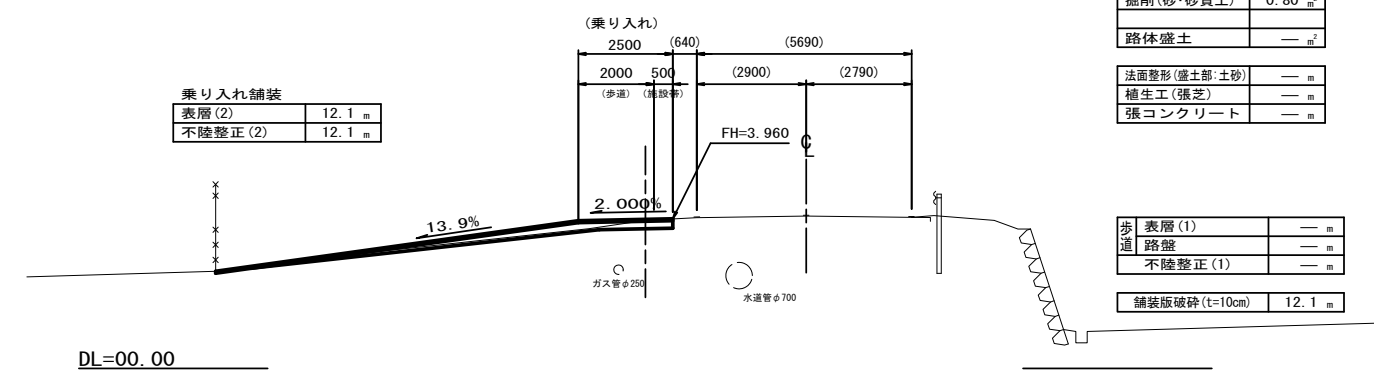
DL=00.00

NO. 0
GH=4.67
FH=4.670



DL=00.00

NO. 3
GH=3.88
FH=3.960



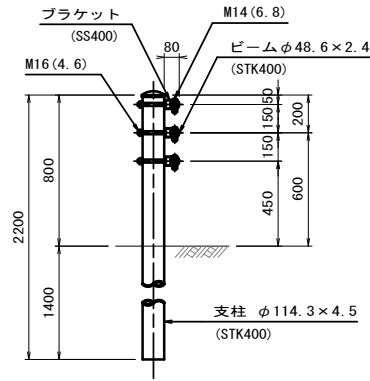
DL=00.00

工事名	平成30年度南道線第22号 高茶屋小森上野町地内 道路修繕工事(その2)
施工箇所名	津市高茶屋小森上野町地内
図面の種類	横断面図
縮尺	S=1:100 図面番号 3 / 4
事業所名	津市建設部 津南工事事務所

※地下埋設物(水道管、ガス管)の位置は想定であり、
施工に際しては現地にて確認すること。

工法図

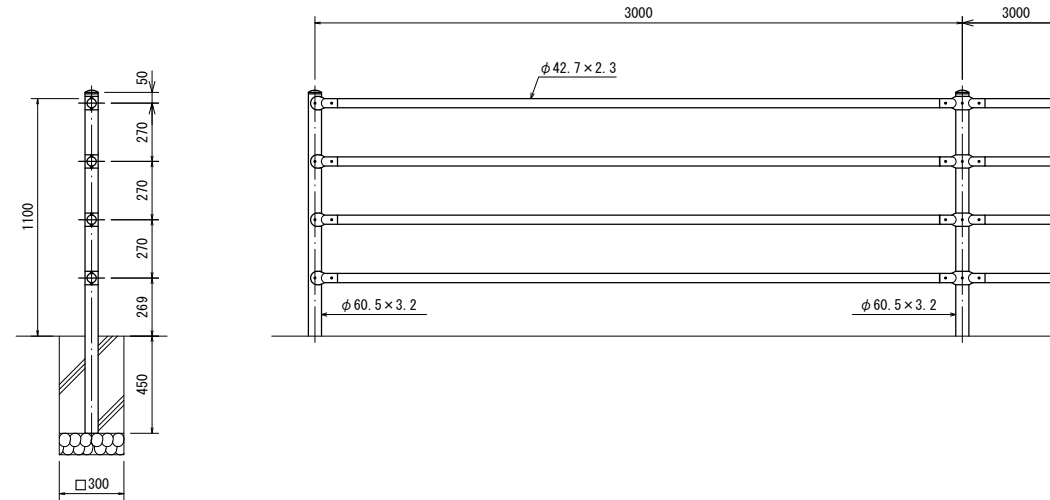
ガードパイプ
参考図 S=1:20
Gp-Cp-2E



10.0m当り				
名称	規格	単位	数量	備考
ガードパイプ	Gp-Cp-2E	m	10.00	

転落防止柵
参考図 S=1:20
L4-11C (コンクリートブロック用)

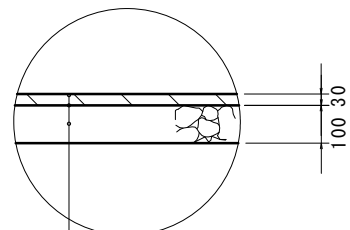
基礎ブロック用 (C)



10.0m当り				
名称	規格	単位	数量	備考
転落防止柵	L4-11C	m	10.0	コンクリートブロック用
基礎ブロック	□300×450	個	3.3	

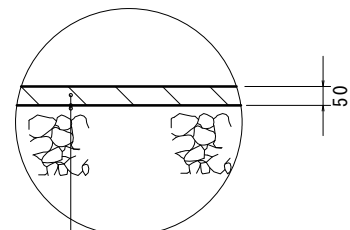
舗装
S=1:10

歩道



表層(1) (再生密粒度As(13) 2,350kg/m³)
As乳剤 (ﾌﾞﾗｲﾑｺｰﾄPK-3)
路盤 (RC-40)

乗入



表層(2) (再生密粒度As(13) 2,350kg/m³)
As乳剤 (ﾌﾞﾗｲﾑｺｰﾄPK-3)
不陸整正(2) 補足材RC-40平均t=7cm

工事名	平成30年度南道線第22号 高茶屋小森上野町地内 道路修繕工事(その2)		
施工箇所名	津市高茶屋小森上野町地内		
図面の種類	工法図		
縮尺	図示	図面番号	4 / 4
事業所名	津市建設部 津南工事事務所		