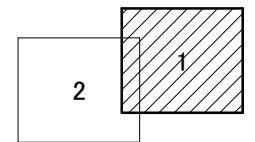
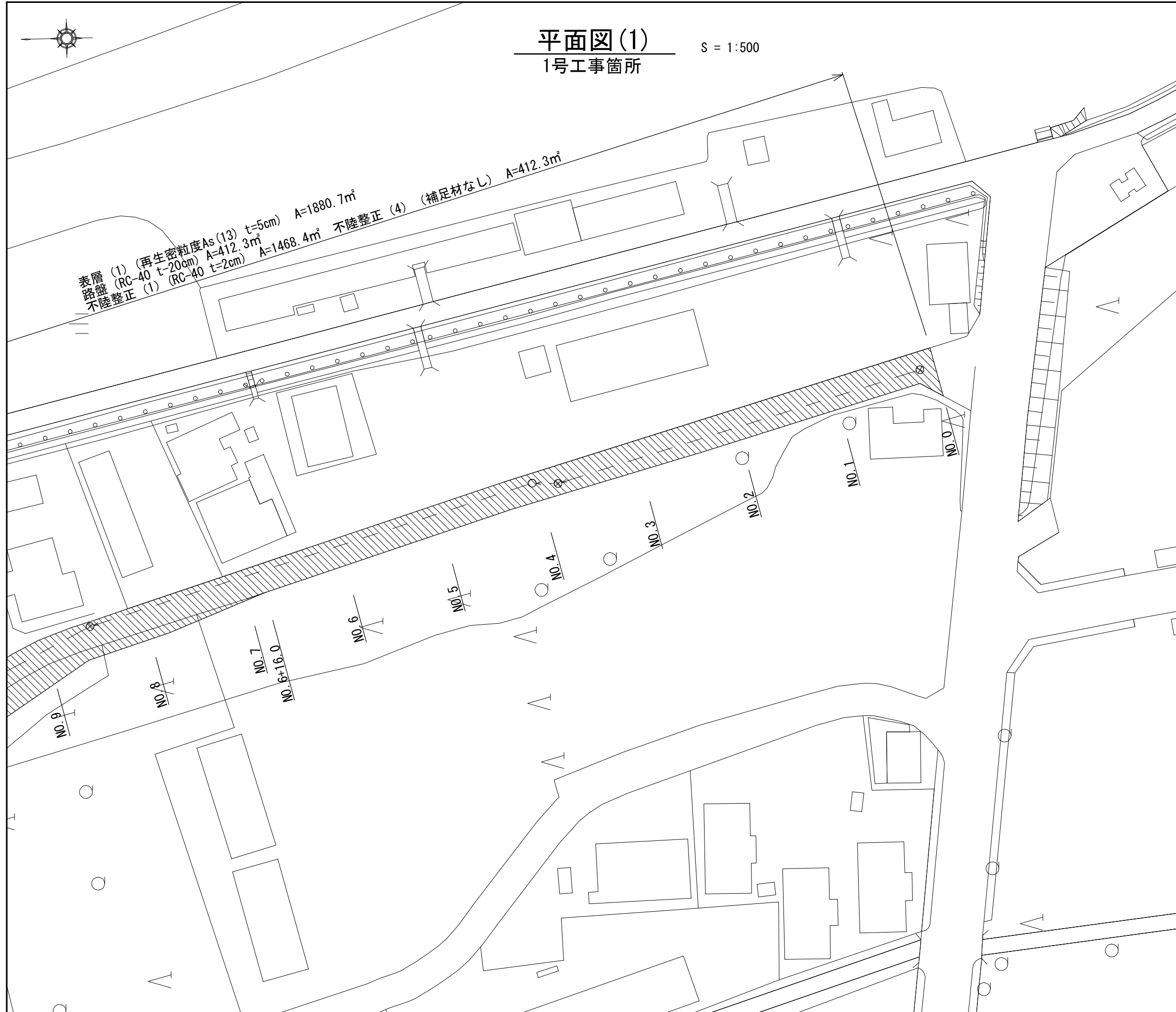


平面図(1)

S = 1:500

1号工事箇所

表層 (1) (再生密粒度As(13) t=5cm) A=1880.7m²
 路盤 (RC-40 t=20cm) A=412.3m²
 不陸修正 (1) (RC-40 t=2cm) A=1468.4m² 不陸修正 (4) (補足材なし) A=412.3m²



※この図面はA2サイズを原寸とする。

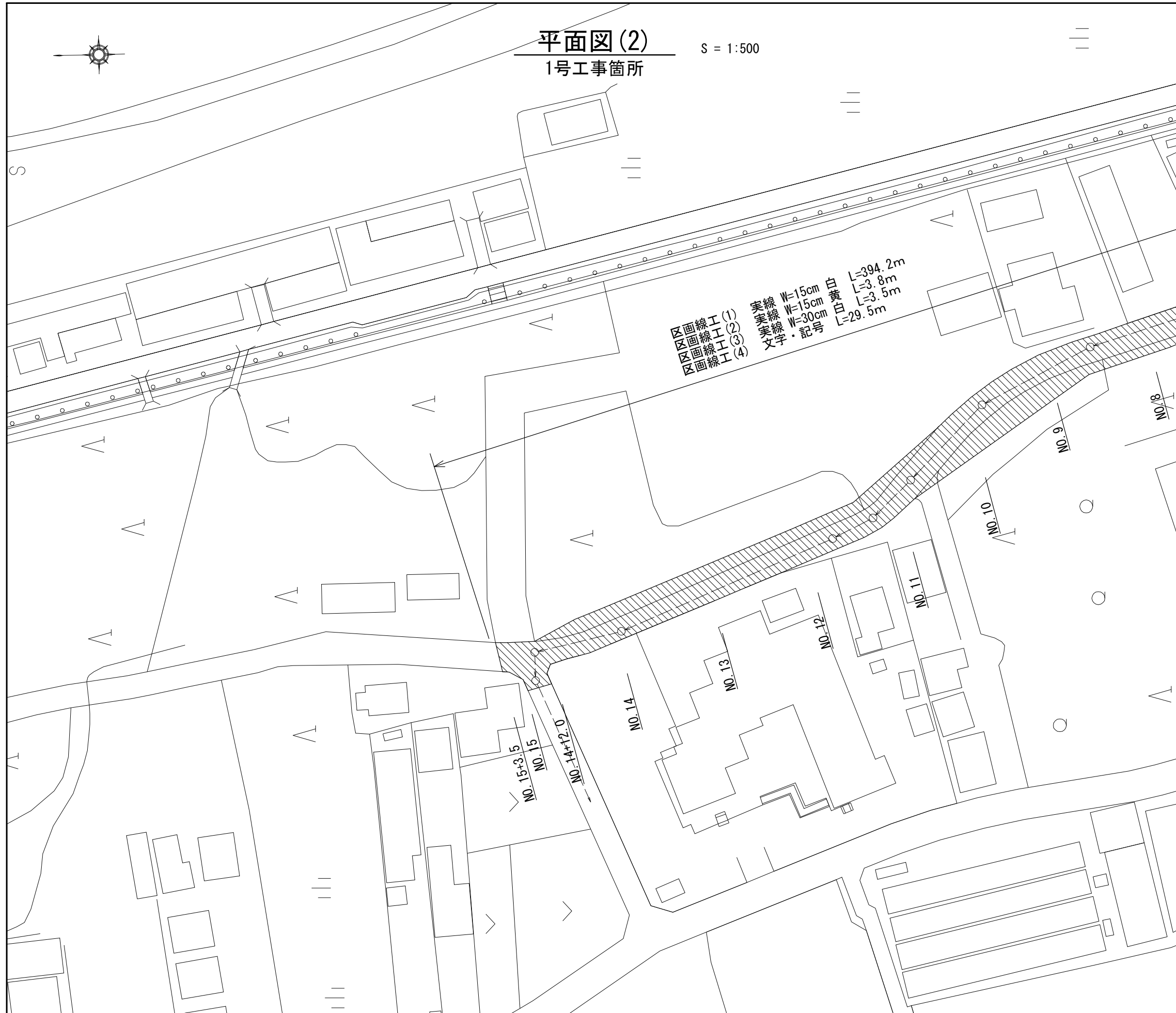
| | | | |
|-------|---|------|-----|
| 工事名 | 平成30年度 下建公第7号 津第5-1処理分区及び津第5-2処理分区 公共下水道工事に伴う舗装復旧工事 | | |
| 施工箇所名 | 津市 藤方及び藤枝町 地内 | | |
| 図面名 | 平面図(1) | | |
| 縮尺 | 1:500 | 図面番号 | 1/4 |
| 事業所名 | 津市下水道局下水道建設課 | | |



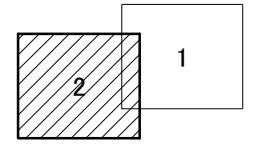
平面図(2)

S = 1:500

1号工事箇所

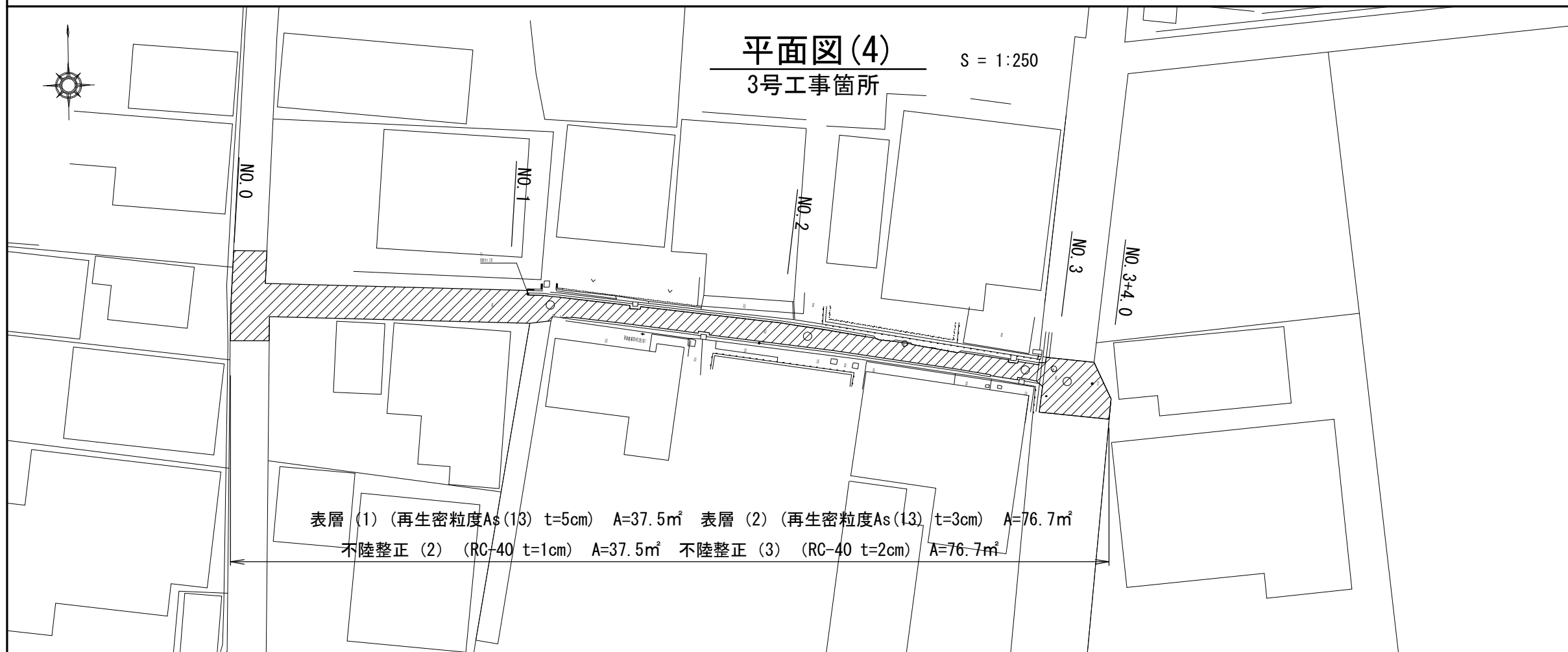
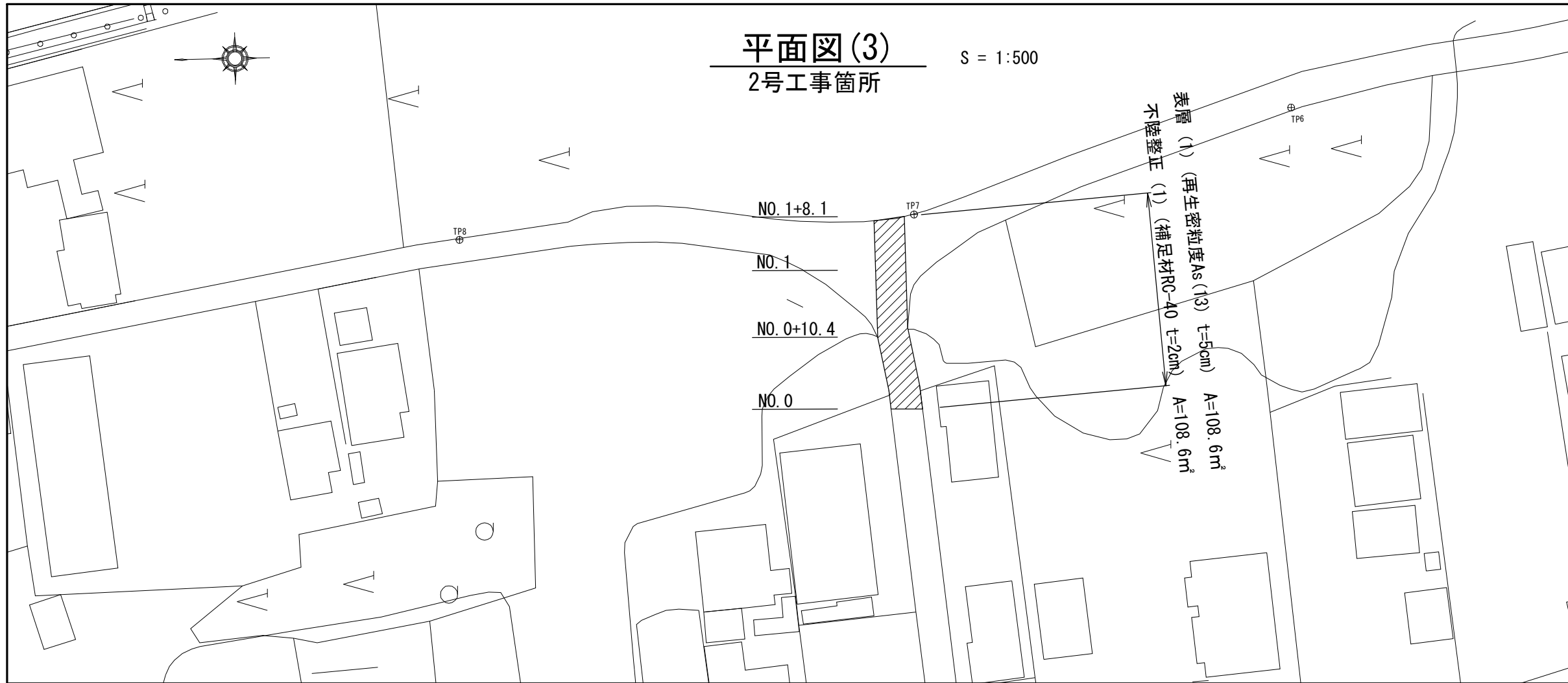


区画線工(1) 実線 W=15cm 白 L=394.2m
 区画線工(2) 実線 W=15cm 黄 L=3.8m
 区画線工(3) 実線 W=30cm 白 L=3.5m
 区画線工(4) 文字・記号 L=29.5m



※この図面はA2サイズを原寸とする。

| | | | |
|-------|---|------|-------|
| 工事名 | 平成30年度 下建公第7号 津第5-1処理分区及び津第5-2処理分区 公共下水道工事に伴う舗装復旧工事 | | |
| 施工箇所名 | 津市 藤方及び藤枝町 地内 | | |
| 図面名 | 平面図(2) | | |
| 縮尺 | 1:500 | 図面番号 | 2 / 4 |
| 事業所名 | 津市下水道局下水道建設課 | | |



※この図面はA2サイズを原寸とする。

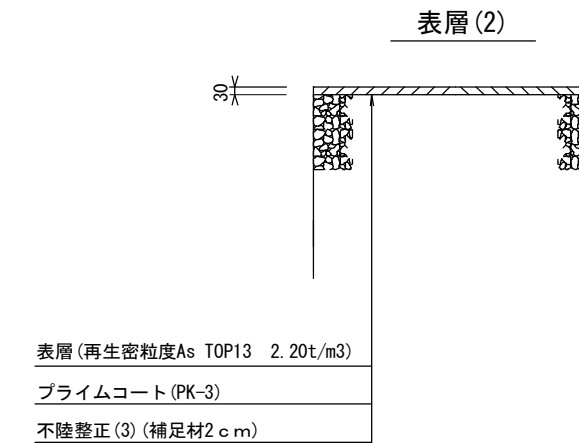
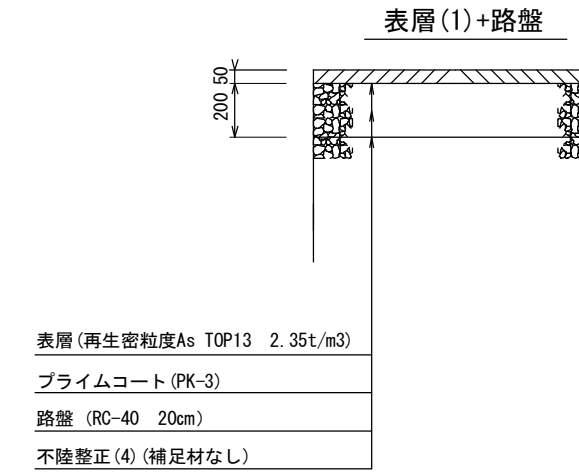
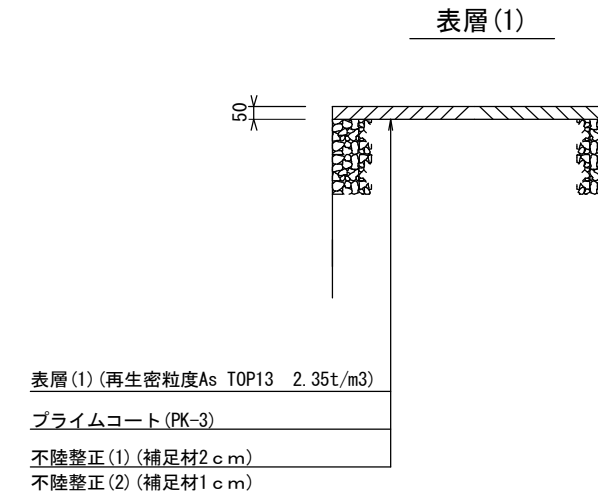
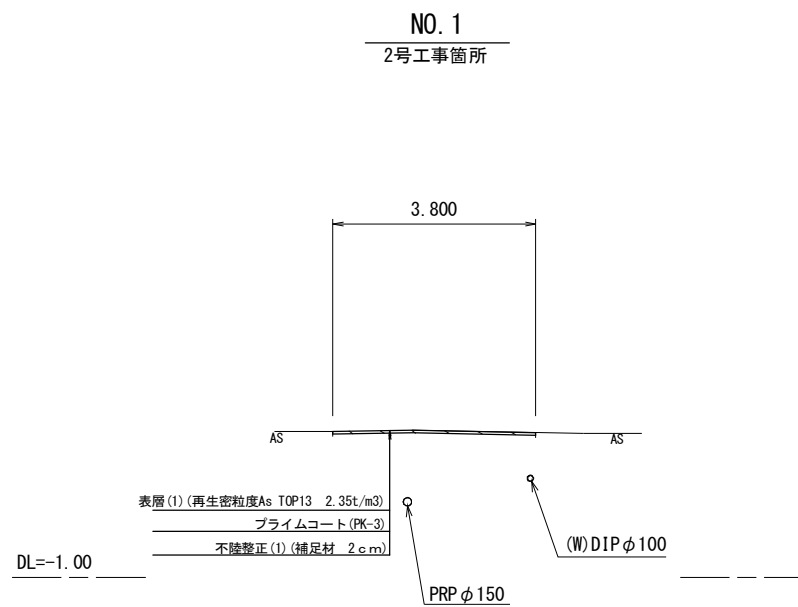
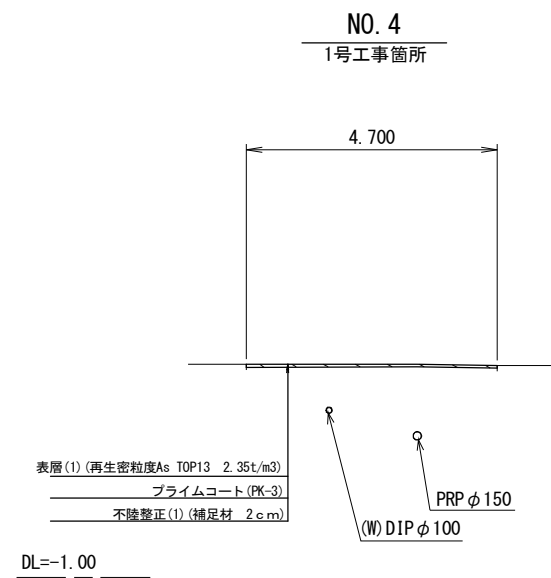
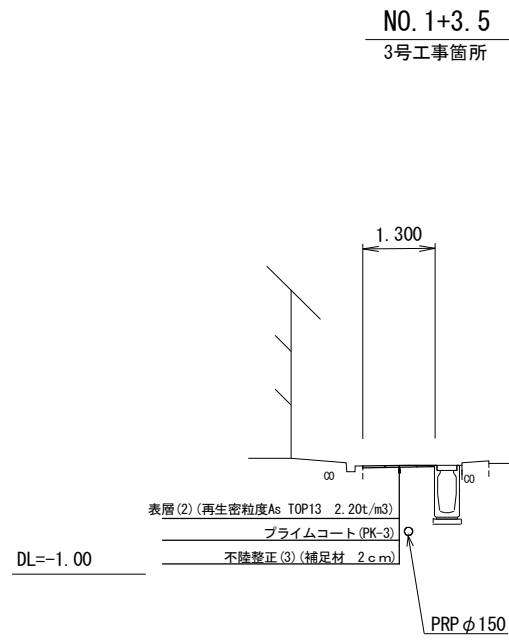
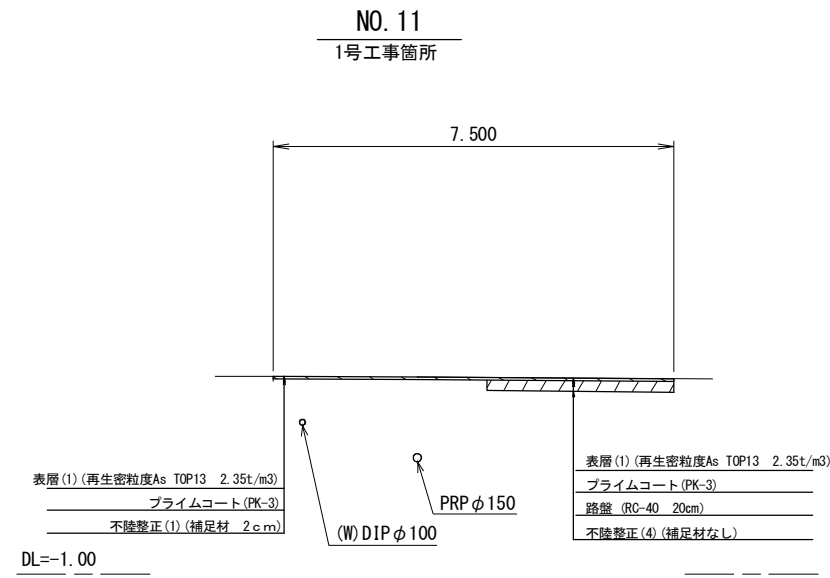
| | | | |
|-------|---|------|-------|
| 工事名 | 平成30年度 下建公第7号 津第5-1処理分区及び津第5-2処理分区 公共下水道工事に伴う舗装復旧工事 | | |
| 施工箇所名 | 津市 藤方及び藤枝町 地内 | | |
| 図面名 | 平面図(3)(4) | | |
| 縮尺 | 図示 | 図面番号 | 3 / 4 |
| 事業所名 | 津市下水道局下水道建設課 | | |

横断面図

S = 1:100

工法図

S = 1:20



※この図面はA2サイズを原寸とする。

| | | | |
|-------|---|------|-------|
| 工事名 | 平成30年度 下建公第7号 津第5-1処理分区及び津第5-2処理分区 公共下水道工事に伴う舗装復旧工事 | | |
| 施工箇所名 | 津市 藤方及び藤枝町 地内 | | |
| 図面名 | 横断面図・工法図 | | |
| 縮尺 | 図示 | 図面番号 | 4 / 4 |
| 事業所名 | 津市下水道局下水道建設課 | | |