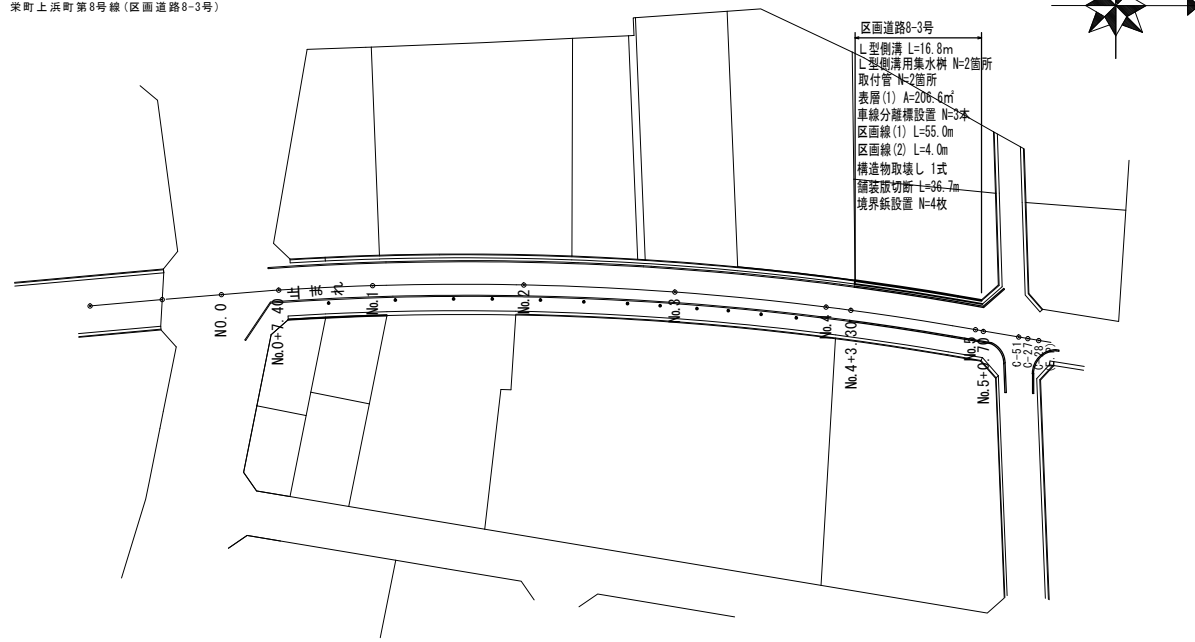
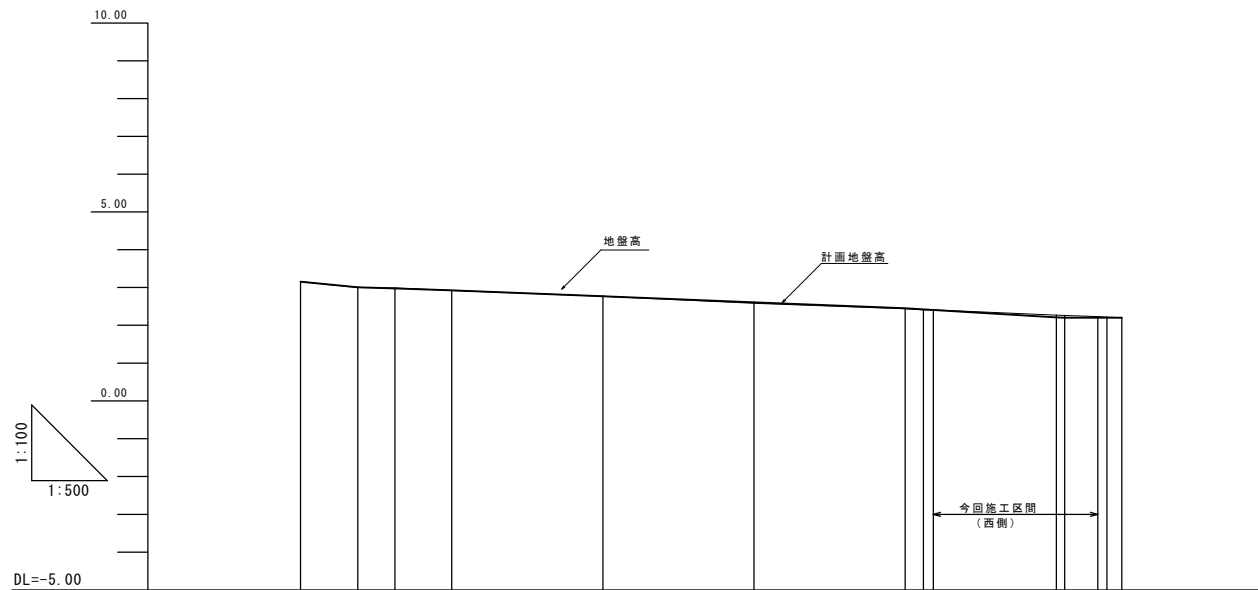


平面図(1) S=1:500  
栄町上浜町第8号線(区画道路8-3号)



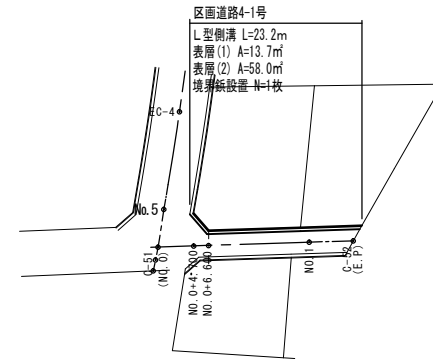
縦断面図(1)  
栄町上浜町第8号線(区画道路8-3号)

※津駅前北部土地区画整理事務所  
KBM=3.219

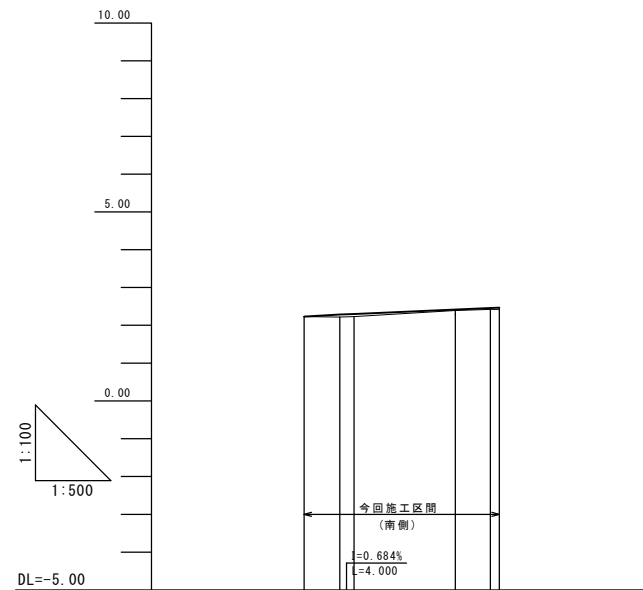


勾配	3.153		3.007		2.989		2.976		2.926		2.764		2.602		2.440		2.413		2.208		2.200		2.200	
側溝高(西側)	2.969		2.939		2.875		2.802		2.640		2.476		2.451		2.312		2.307		2.130		2.123		2.307	
側溝高(東側)	2.969		2.939		2.875		2.802		2.640		2.476		2.451		2.312		2.307		2.130		2.123		2.307	
計画地盤高	3.153		3.007		2.976		2.926		2.764		2.602		2.440		2.413		2.208		2.200		2.200		2.200	
地盤高	3.15		3.00		2.99		2.92		2.77		2.58		2.44		2.41		2.21		2.21		2.23		2.20	
追加距離	0.000		7.900		12.500		20.000		40.000		60.000		80.000		83.300		100.000		100.700		106.633		108.645	
単距離	0.000		7.900		4.600		7.500		8.700		20.000		20.000		3.300		16.700		0.700		4.770		1.962	
測点	No. 0		+7.900		+12.500		No. 1		No. 2		No. 3		No. 4		+3.300		No. 5		+0.700		C-51		C-28(E.P)	

平面図(2) S=1:500  
(区画道路4-1号)

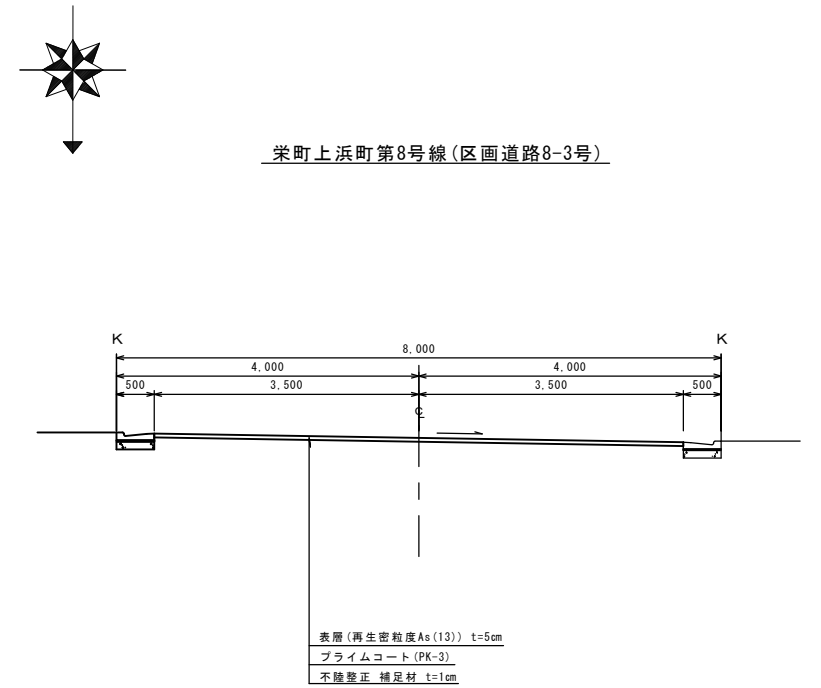


縦断面図(2)  
(区画道路4-1号)

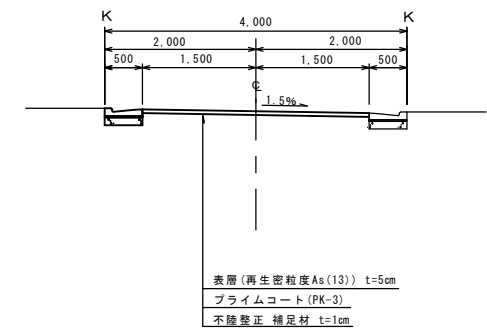


勾配	2.229		2.286		2.299		2.417		2.455		2.466	
側溝高(南側)	2.307		2.271		2.291		2.409		2.455		2.504	
側溝高(北側)	2.307		2.271		2.291		2.409		2.455		2.504	
計画地盤高	2.229		2.286		2.299		2.417		2.455		2.466	
地盤高	2.23		2.22		2.23		2.39		2.42		2.42	
追加距離	0.000		4.700		6.600		20.000		24.700		25.950	
単距離	0.000		4.700		1.900		13.400		4.700		1.250	
測点	C-51		+4.700		+6.600		No. 1		+4.700		C-52(E.P)	

標準横断面図 S=1:500  
栄町上浜町第8号線(区画道路8-3号)



(区画道路4-1号)



※この図面はA1サイズを原寸とする。

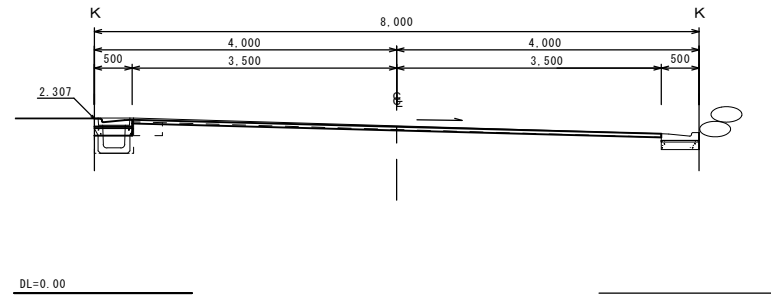
工事名	令和2年度 区画第1号 津駅前北部土地区画整理事業に伴う 栄町上浜町第8号線道路築造工事		
施工箇所名	津市上浜町一丁目地内		
図面の種類	平面図(1)・(2) 縦断面図(1)・(2)・標準横断面図		
縮尺	図示	図面番号	1/4
事業所名	津市 都市計画部 津駅前北部土地区画整理事務所		

# 横断面図

栄町上浜町第8号線(区画道路8-3号)

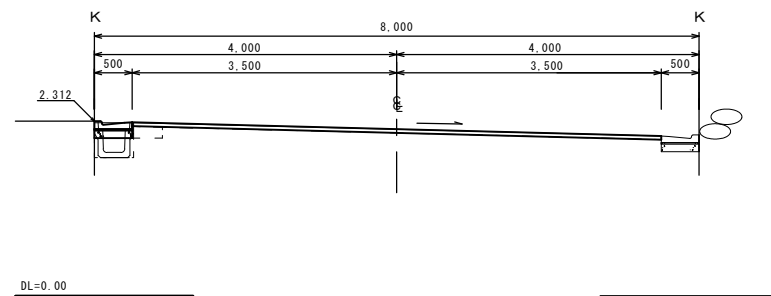
区画道路4-1号

No.5+0.7



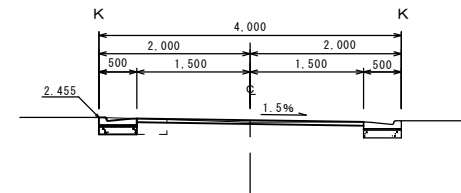
床掘り	0.10㎡
埋戻し	0.18㎡

No.5



床掘り	0.09㎡
埋戻し	0.20㎡

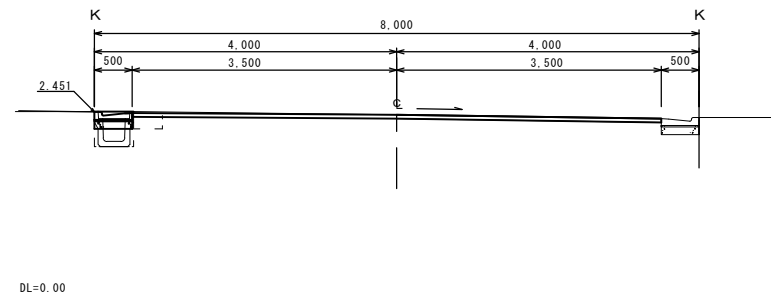
No.1



床掘り	0.19㎡
埋戻し	0.06㎡

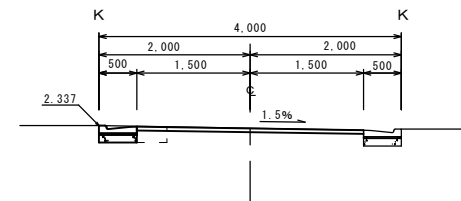
No.1+5.95も上記同し

No.4+3.3



床掘り	0.10㎡
埋戻し	0.19㎡

No.0+6.6



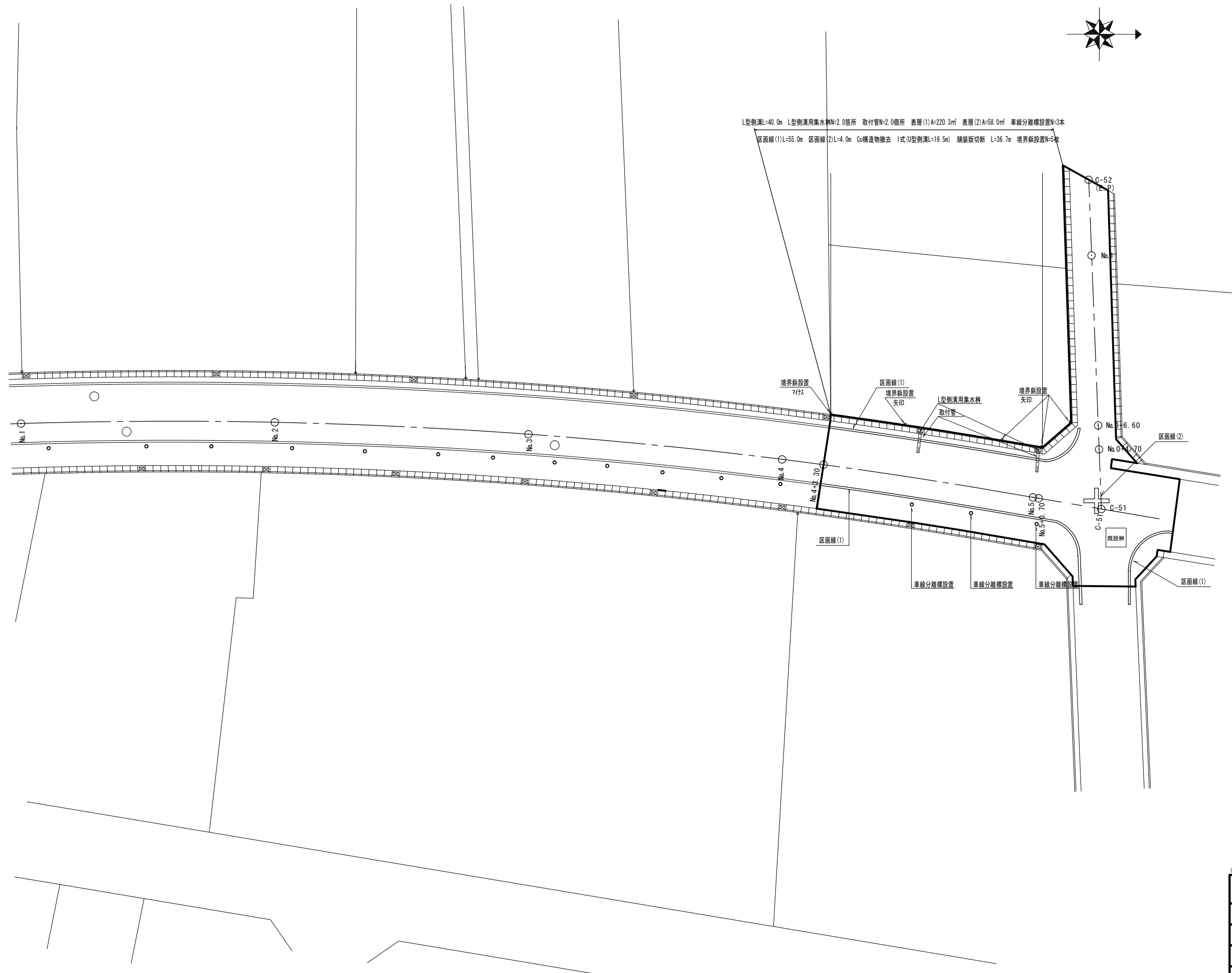
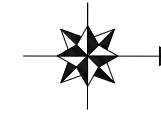
床掘り	0.20㎡
埋戻し	0.06㎡

No.0+4.7も上記同し

※この図面はA1サイズを原寸とする。

工事名	令和2年度 区画第1号 津駅前北部土地区画整理事業に伴う 栄町上浜町第8号線道路築造工事		
施工箇所名	津市上浜町一丁目地内		
図面の種類	横断面図		
縮尺	1/50	図面番号	2/4
事業所名	津市 都市計画部 津駅前北部土地区画整理事務所		

構造物詳細図 S=1:150



L型側溝L=40.0m L型側溝用集水樹N=2箇所 取付管N=2.0箇所 表層(1)A=220.3㎡ 表層(2)A=58.0㎡ 車線分離標設置N=3本  
 区画線(1)L=55.0m 区画線(2)L=4.0m Co構造物撤去 1式(U型側溝L=19.5m) 舗装版切断 L=36.7m 境界板設置N=5枚

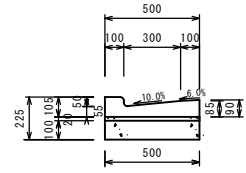
- 区画道路8-3号  
 L型側溝 L=16.8m  
 L型側溝用集水樹 N=2箇所  
 取付管 N=2箇所  
 表層(1) A=206.6㎡  
 車線分離標設置 N=3本  
 区画線(1) L=55.0m  
 区画線(2) L=4.0m  
 構造物取壊し 1式  
 舗装版切断 L=36.7m  
 境界板設置 N=4枚
- 区画道路4-1号  
 L型側溝 L=23.2m  
 表層(1) A=13.7㎡  
 表層(2) A=58.0㎡  
 境界板設置 N=1枚

※この図面はA1サイズを原寸とする。

工事名	令和2年度 区画第1号 津駅前北部土地区画整理事業に伴う 栄町上浜町第8号線道路築造工事		
施工箇所名	津市上浜町一丁目地内		
図面の種類	構造物詳細図		
縮尺	1/150	図面番号	3/4
事業所名	津市 都市計画部 津駅前北部土地区画整理事務所		

工 法 図

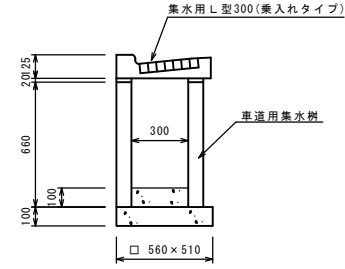
L 型側溝  
S=1:20



10.0m 当り

名称	規格	単位	数量
L型側溝	L型300	個	16.5
敷モルタル	1:3	m <sup>3</sup>	0.10
均しコンクリート	18-8-40BB	m <sup>3</sup>	0.50
均しCo型砕		m <sup>2</sup>	2.00
基面修正		m <sup>2</sup>	5.00

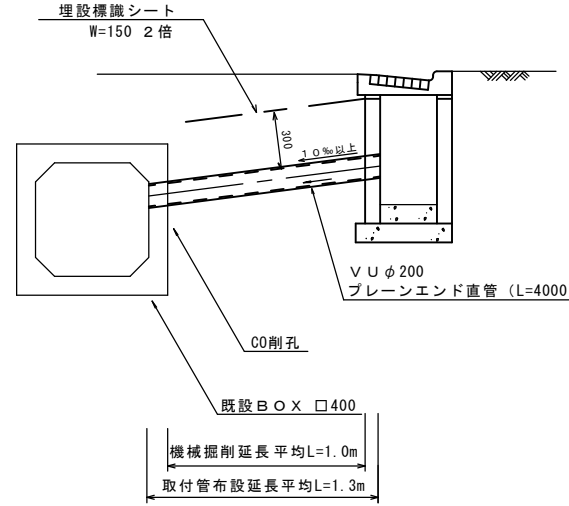
L型側溝用集水樹  
S=1:20



10.0箇所 当り

名称	規格	単位	数量
集水樹	車道用	基	10.0
集水用L型側溝		m	6.0
インパ-トコンクリート	18-8-25(B)	m <sup>3</sup>	0.09
均しコンクリート	18-8-40BB	m <sup>3</sup>	0.29
均しCo型砕		m <sup>2</sup>	2.14
基面修正		m <sup>2</sup>	2.86

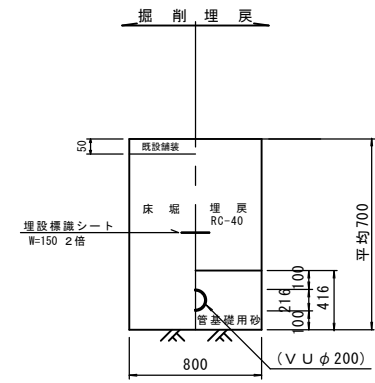
取付管



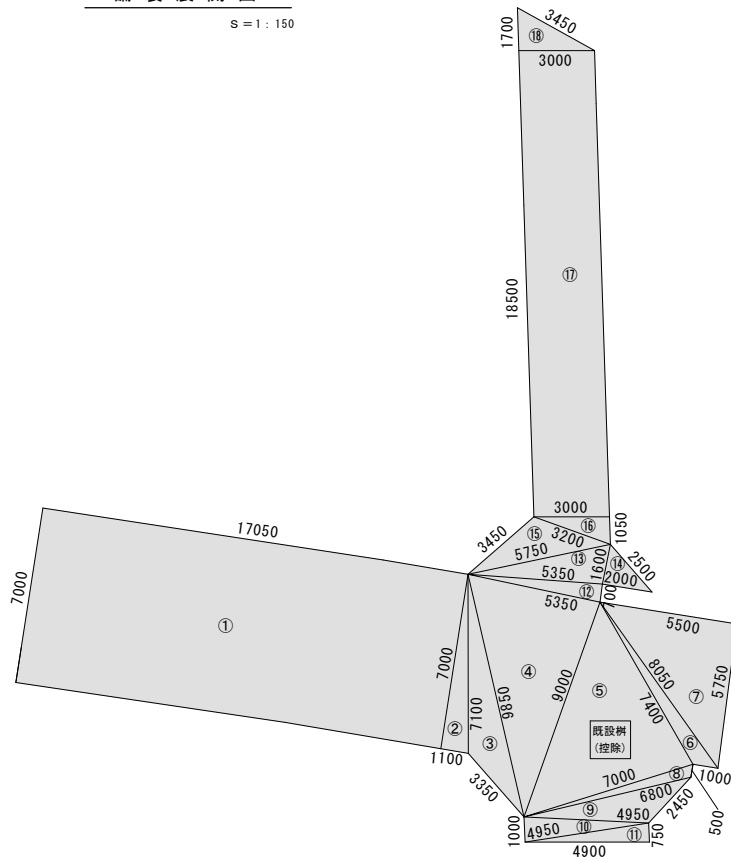
取付管 1箇所 当り

名称	規格	単位	数量
管布設	VUφ200	m	1.3
埋設標準シート	W=150	m	1.0
舗装版切断		m	2.8
舗装版破砕		m <sup>2</sup>	0.8
As級処分		m <sup>3</sup>	0.04
Co級砕		孔	1.0
Co級処分		m <sup>3</sup>	0.01
コンクリート	18-8-25(BB)	m <sup>3</sup>	0.01
型枠		m <sup>2</sup>	0.1
床堀り		m <sup>3</sup>	0.5
砂基礎	管基礎用砂	m <sup>3</sup>	0.3
埋戻し	RC-40	m <sup>3</sup>	0.2
残土等処分		m <sup>3</sup>	0.5
As舗装復旧	t=3cm	m <sup>2</sup>	0.8

取付管標準断面図  
S=1:20

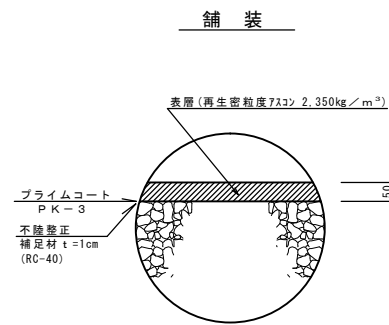


舗装展開図  
S=1:150

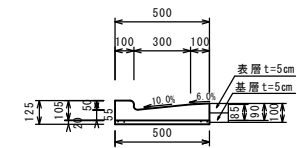


※既設樹1500×1600

舗装構成図  
S=1:10



L型側溝撤去設置  
S=1:20



10.0枚 当り

名称	規格	単位	数量
L型側溝撤去	L型300	m	6.0
L型側溝設置	L型300	m	6.0
舗装版切断		m	6.0
舗装版破砕		m <sup>2</sup>	0.6
As級処分		m <sup>3</sup>	0.03
基層		m <sup>2</sup>	0.3
表層		m <sup>2</sup>	0.3
Co級処分		m <sup>3</sup>	0.1

※この図面はA1サイズを原寸とする。

工事名	令和2年度 区画第1号 津駅前北部土地区画整理事業に伴う 栄町上浜町第8号線道路築造工事		
施工箇所名	津市上浜町一丁目地内		
図面の種類	工法図		
縮尺	図示	図面番号	4/4
事業所名	津市 都市計画部 津駅前北部土地区画整理事務所		