
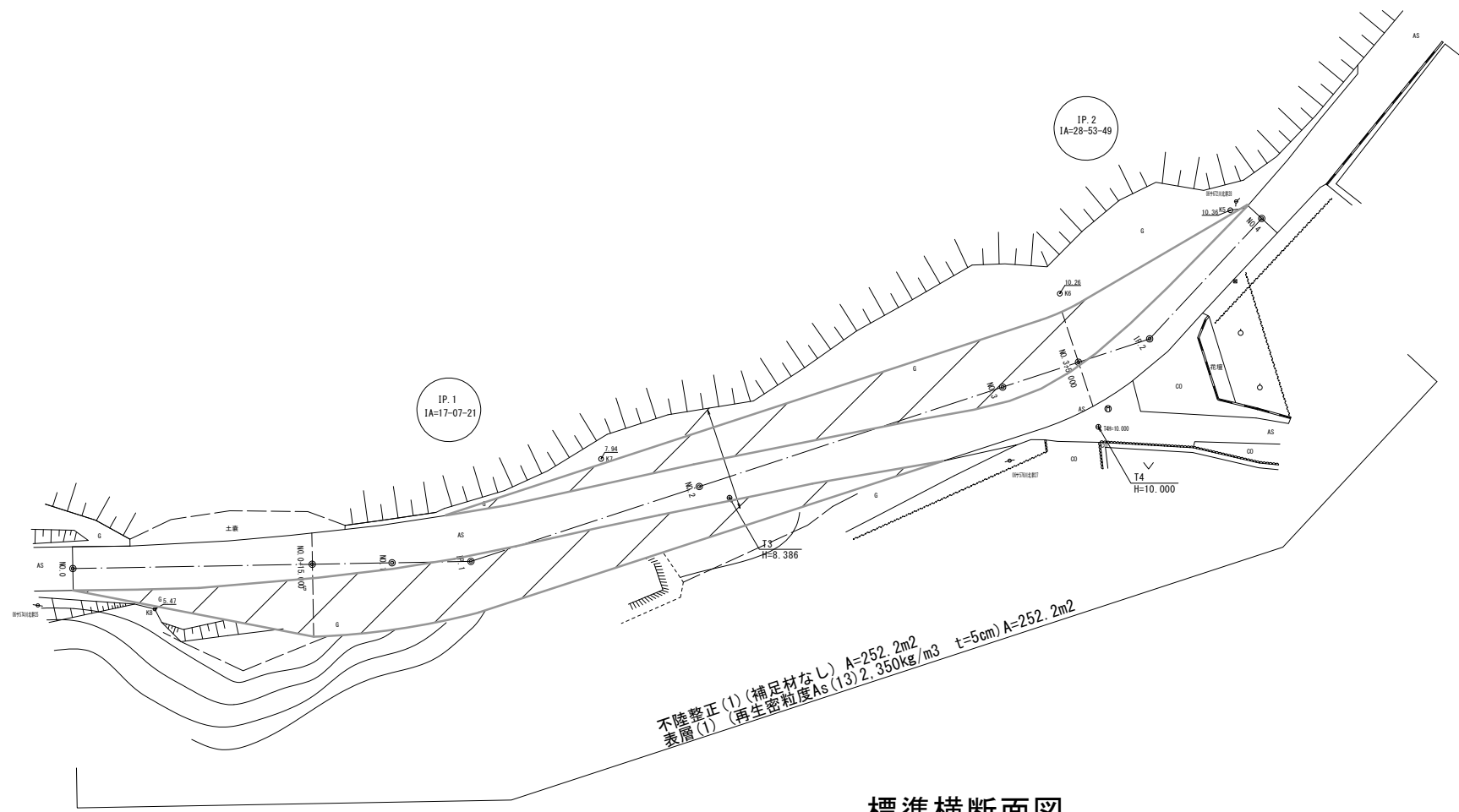


平面図

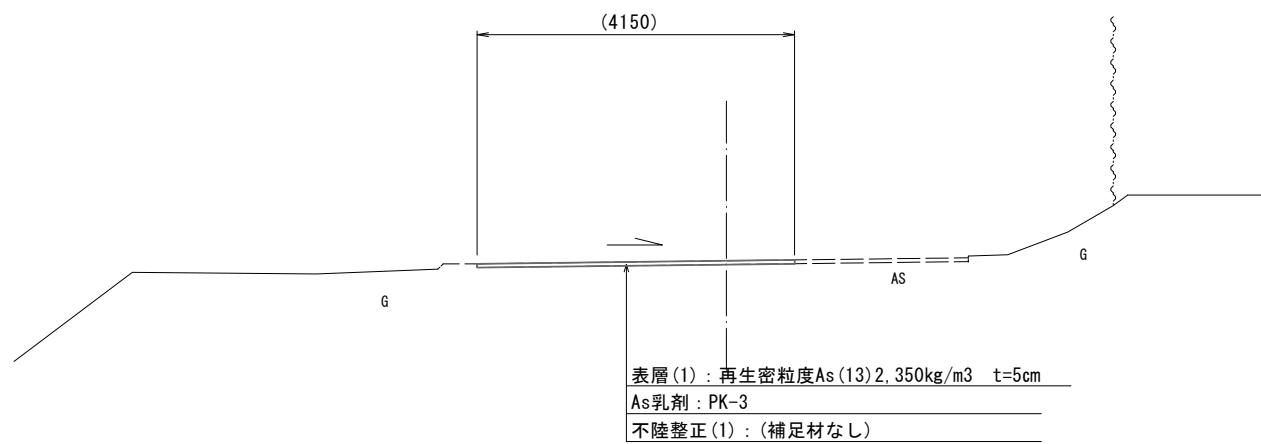
S=1:200



標準横断面図

S=1:50

NO. 3付近



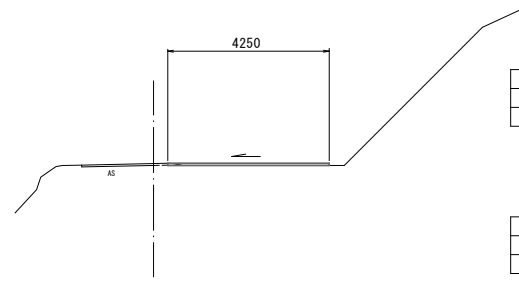
【1号工事箇所】
 ※この図面はA1サイズを原寸とする

工事名	令和2年度北道維第17号 大里川北町ほか2町地内 道路改修(舗装)工事		
施工箇所名	津市大里川北町ほか2町地内		
図面の種類	平面図・標準横断面図		
縮尺	図示	図面番号	1/3
事業所名	津市建設部津北工事事務所		

横断面図

S=1:100

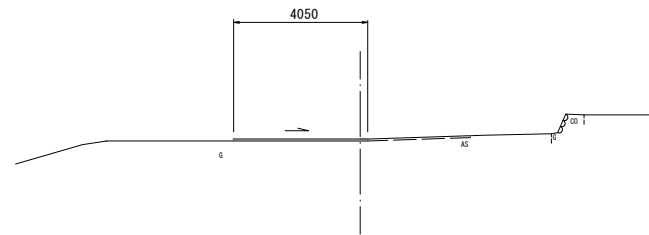
NO. 1



右		
掘削	0.01	m2
不陸整正(1)	4.25	m
表層(1)	4.25	m

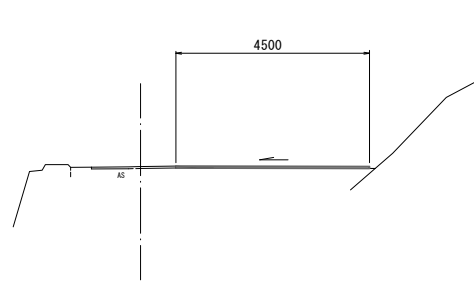
No. 1+6.0		No. 1+14.0	
左		左	
掘削	—	m2	0.01
不陸整正(1)	—	m	1.40
表層(1)	—	m	1.40

NO. 3+5.0



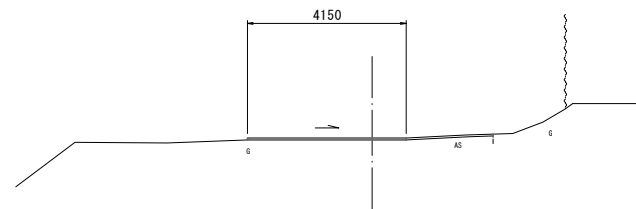
No. 3+16.3		左		左	
掘削	0.01	m2	0.01		
不陸整正(1)	4.05	m	1.40		
表層(1)	4.05	m	1.40		

NO. 0+15.0



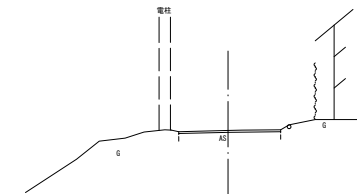
右		
掘削	0.01	m2
不陸整正(1)	4.50	m
表層(1)	4.50	m

NO. 3



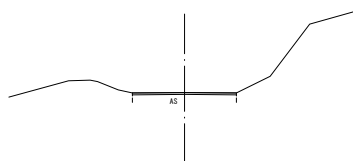
左		
掘削	0.01	m2
不陸整正(1)	4.15	m
表層(1)	4.15	m

NO. 4



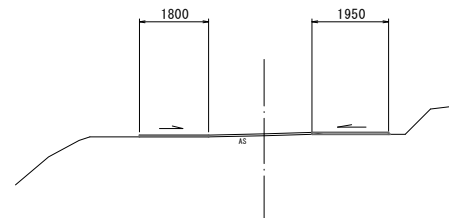
左		
掘削	—	m2
不陸整正(1)	—	m
表層(1)	—	m

NO. 0



No. 0+5.6		右	
掘削	—	m2	0.01
不陸整正(1)	—	m	1.40
表層(1)	—	m	1.40

NO. 2



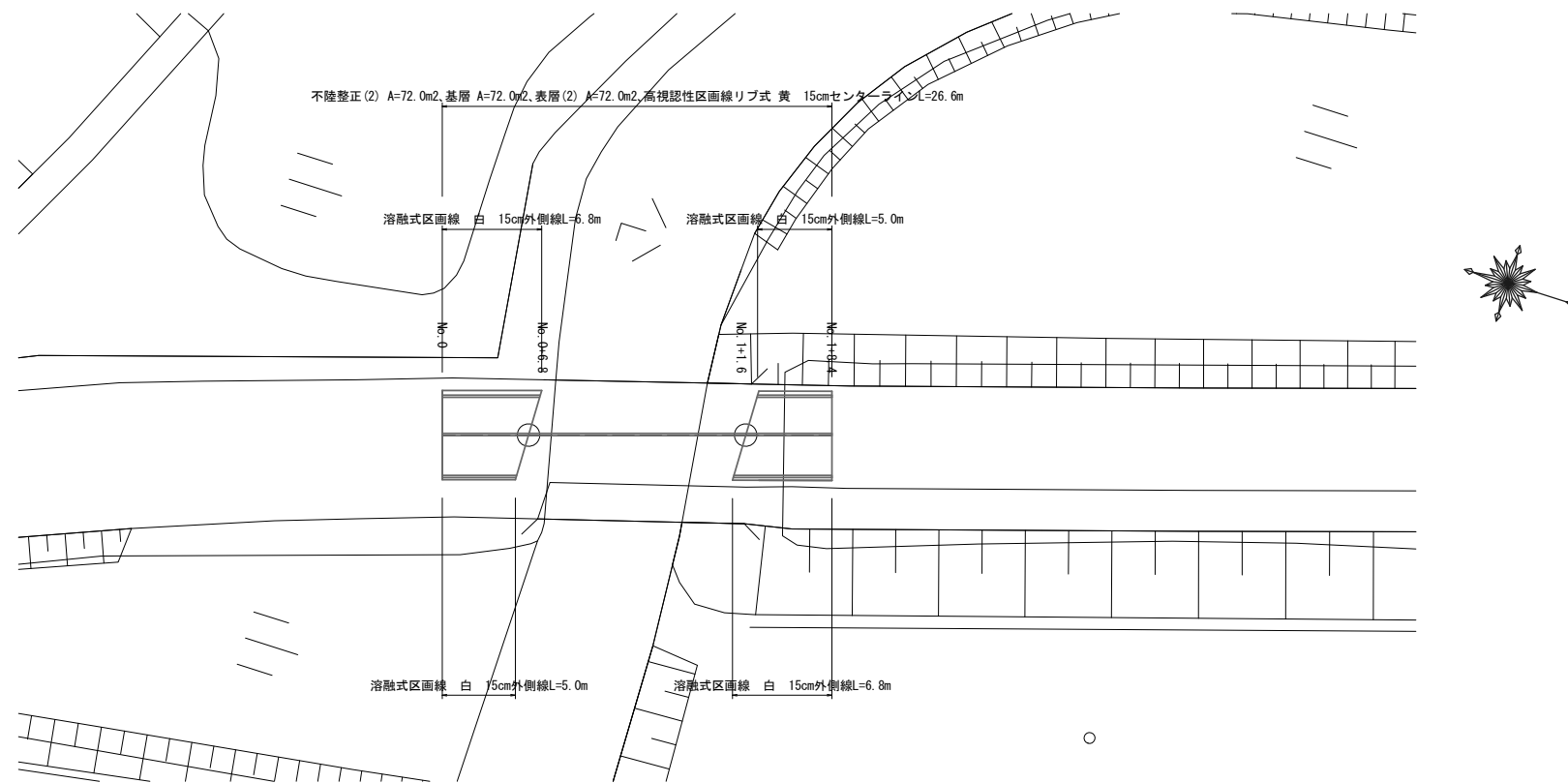
No. 2+1.7		No. 2+9.3	
右		右	
掘削	0.01	m2	0.01
不陸整正(1)	1.95	m	1.40
表層(1)	1.95	m	1.40

左		
掘削	0.01	m2
不陸整正(1)	1.80	m
表層(1)	1.80	m

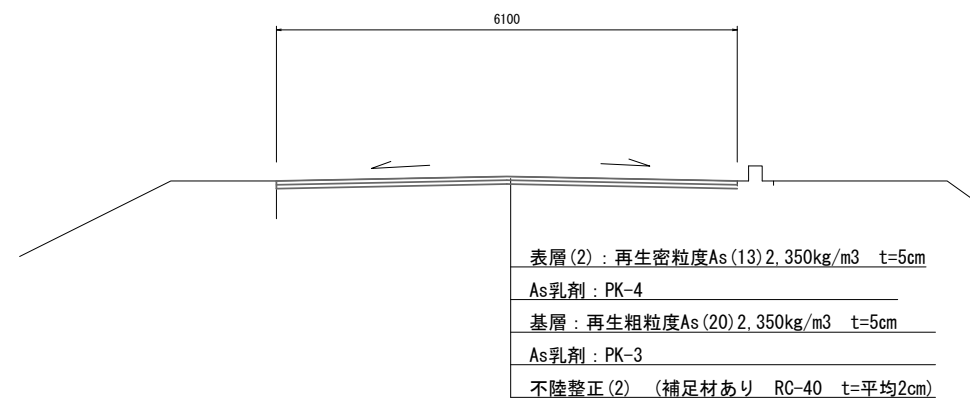
【1号工事箇所】
※この図面はA1サイズを原寸とする

工事名	令和2年度北道維第17号 大里川北町ほか2町地内 道路改修(舗装)工事		
施工箇所名	津市大里川北町ほか2町地内		
図面の種類	横断面図		
縮尺	図示	図面番号	2/3
事業所名	津市建設部津北工事事務所		

平面図
S=1:250



標準横断面図
S=1:50



	No. 0	No. 0+5.0	No. 0+6.8	No. 1+1.6	No. 1+3.4	No. 0+8.4
舗装版破砕(2)		6.10	6.10	-	6.10	6.10
不陸整正(2)	補足材あり RC-40(17.5cm)	6.10	6.10	-	6.10	6.10
基層		6.10	6.10	-	6.10	6.10
表層(2)		6.10	6.10	-	6.10	6.10

【2号工事箇所】
※この図面はA1サイズを原寸とする

工事名	令和2年度北道維第17号 大里川北町ほか2町地内 道路改修(舗装)工事		
施工箇所名	津市大里川北町ほか2町地内		
図面の種類	平面図・標準横断面図		
縮尺	図示	図面番号	3/3
事業所名	津市建設部津北工事事務所		