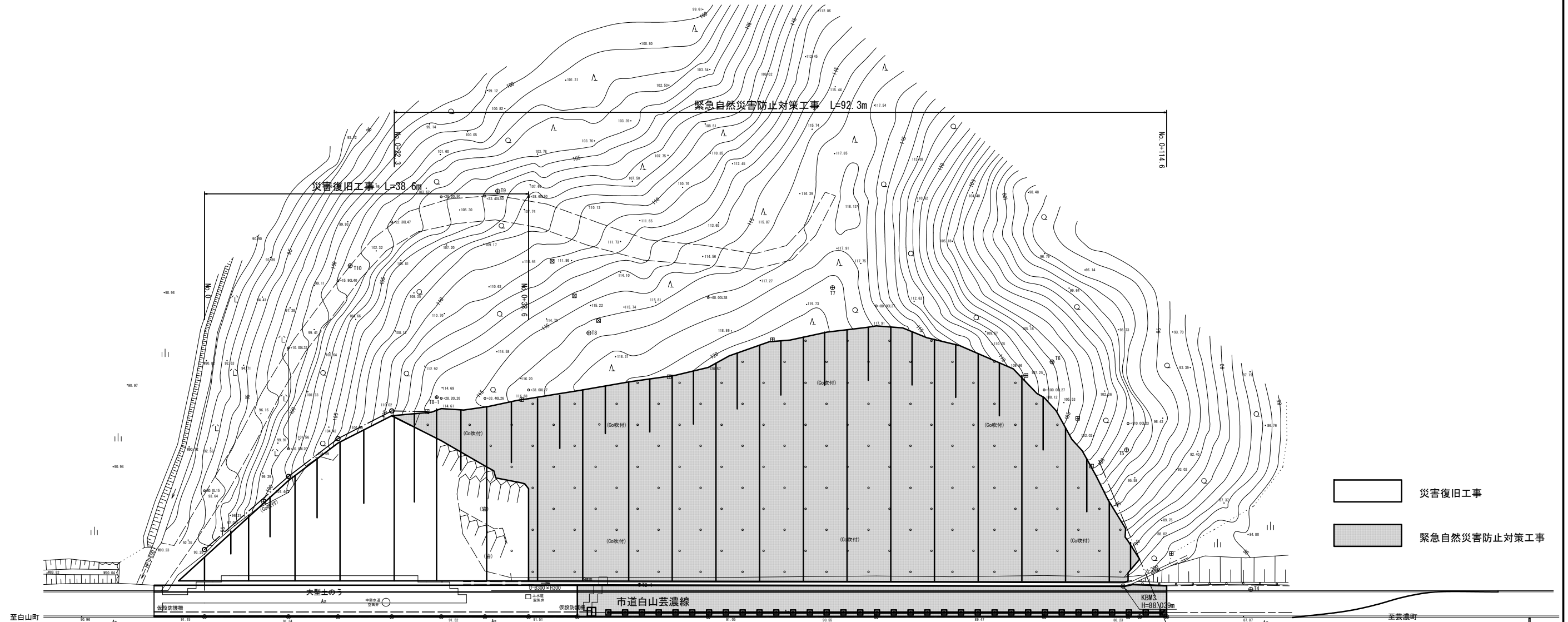
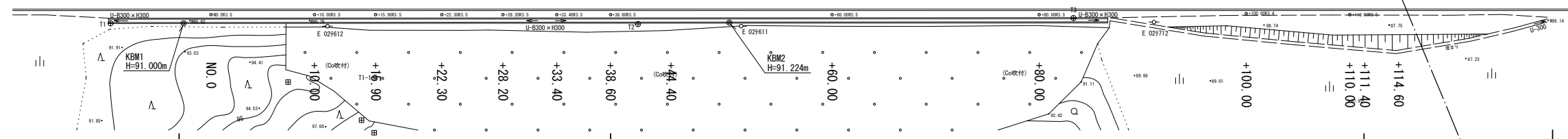


# 平面図

S=1:250



- 災害復旧工事
- 緊急自然災害防止対策工事



- (災害復旧工事) コンクリート吹付 A=800.3m<sup>2</sup>
- (緊急自然災害防止対策工事) コンクリート吹付 A=2666.3m<sup>2</sup>
- (緊急自然災害防止対策工事) 溶融式区画線(1) L=25.0m
- (緊急自然災害防止対策工事) 溶融式区画線(1) L=2.8m

- (災害復旧工事) 不陸整正 A=47.0m<sup>2</sup>、基層 A=47.0m<sup>2</sup>、表層 A=47.0m<sup>2</sup>
- (緊急自然災害防止対策工事) 不陸整正 A=260.8m<sup>2</sup>、基層 A=260.8m<sup>2</sup>、表層 A=260.8m<sup>2</sup>

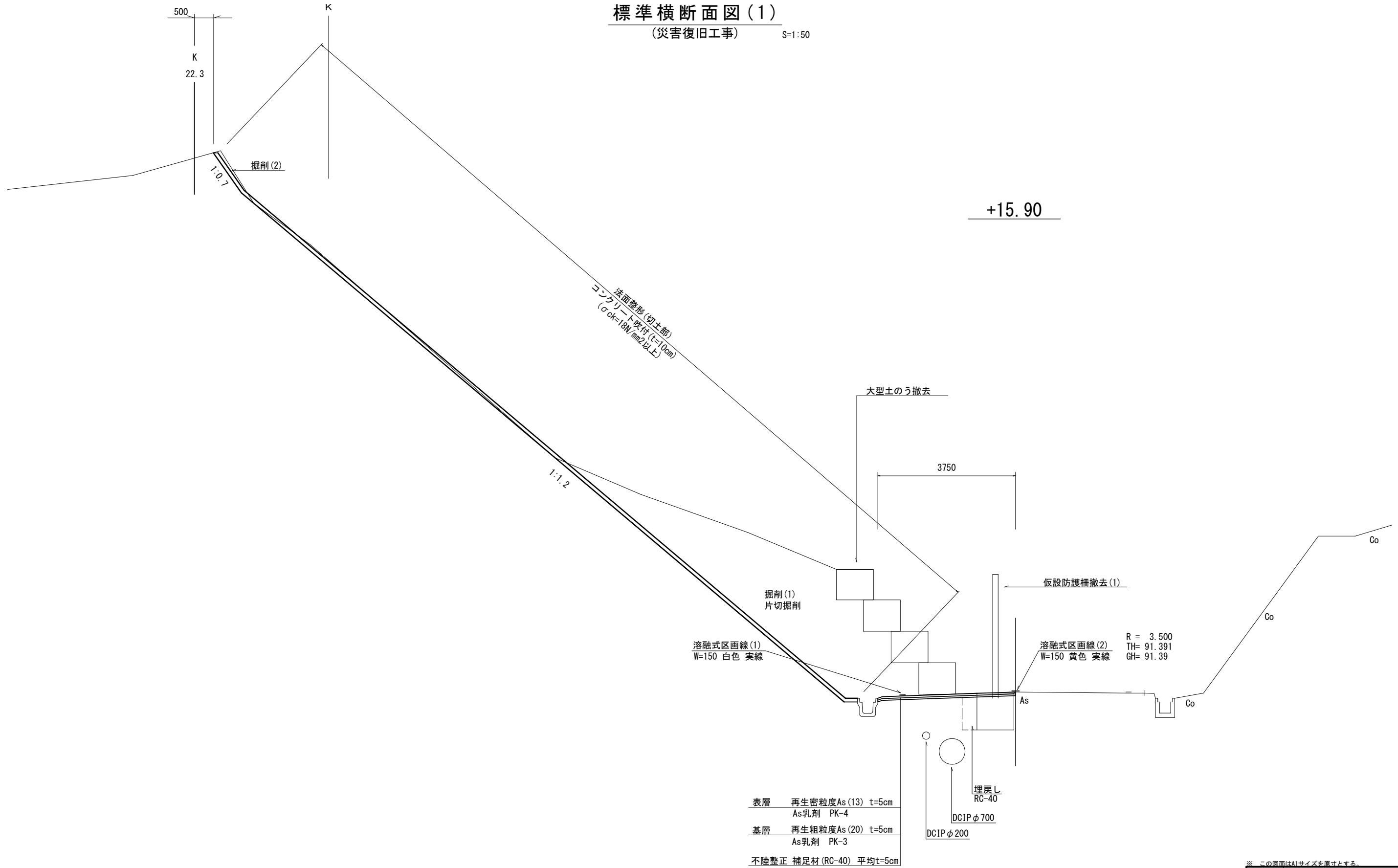
- (市単独工事) 不陸整正 A=143.9m<sup>2</sup>、基層 A=143.9m<sup>2</sup>、表層 A=143.9m<sup>2</sup>  
溶融式区画線(1) L=50.9m、溶融式区画線(2) L=50.9m
- (緊急自然災害防止対策工事) 溶融式区画線(1) L=70.2m、溶融式区画線(2) L=70.2m
- (緊急自然災害防止対策工事) 仮設防護柵 L=68.0m

※ この図面はA1サイズを原寸とする。

|       |                               |      |      |
|-------|-------------------------------|------|------|
| 工事名   | 令和2年度北海道補第1号<br>市道白山芸濃線災害復旧工事 |      |      |
| 施工箇所名 | 津市美里町家所地内                     |      |      |
| 図面名   | 平面図                           |      |      |
| 縮尺    | 1:250                         | 図面番号 | 1/15 |
| 事業所名  | 津市建設部津北工事事務所                  |      |      |

# 標準横断面図(1)

(災害復旧工事) S=1:50



※ この図面はA1サイズを原寸とする。

|       |                               |      |      |
|-------|-------------------------------|------|------|
| 工事名   | 令和2年度北道災補第1号<br>市道白山芸濃線災害復旧工事 |      |      |
| 施工箇所名 | 津市美里町家所地内                     |      |      |
| 図面名   | 標準横断面図(1)                     |      |      |
| 縮尺    | 1:50                          | 図面番号 | 2/15 |
| 事業所名  | 津市建設部津北工事事務所                  |      |      |

# 標準横断面図(2)

(緊急自然災害防止対策工事) S=1:100



DL=85.000

DL=60.000

路面形状 (切土部)  
コンクリート吹付 (t=10cm)  
(σok=18N/mm2以上)

仮設防護柵 H=2500  
仮設防護柵撤去(2)

埋戻し  
RC-40  
DCIP φ 700

DCIP φ 200

溶解式区画線(1)  
W=150 白色 実線

溶解式区画線(2)  
W=150 黄色 実線

表層 再生密粒度As (13) t=5cm  
As乳剤 PK-4

基層 再生粗粒度As (20) t=5cm  
As乳剤 PK-3

不陸整正 補足材 (RC-40) 平均t=5cm

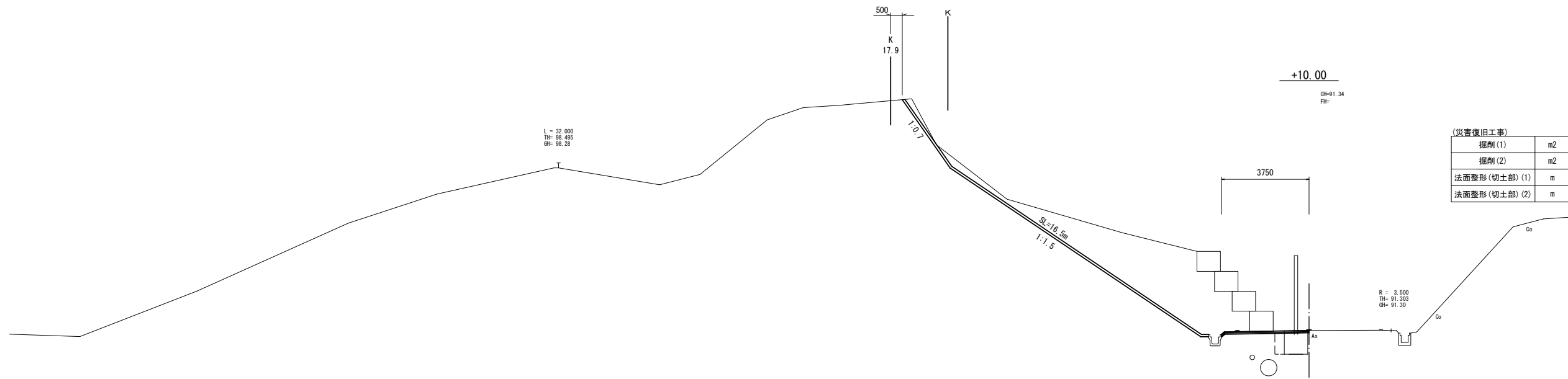
※ この図面はA1サイズを原寸とする。

|       |                               |      |      |
|-------|-------------------------------|------|------|
| 工事名   | 令和2年度北道災補第1号<br>市道白山芸濃線災害復旧工事 |      |      |
| 施工箇所名 | 津市美里町家所地内                     |      |      |
| 図面名   | 標準横断面図(2)                     |      |      |
| 縮尺    | 1:100                         | 図面番号 | 3/15 |
| 事業所名  | 津市建設部津北工事事務所                  |      |      |

# 横断面図(1)

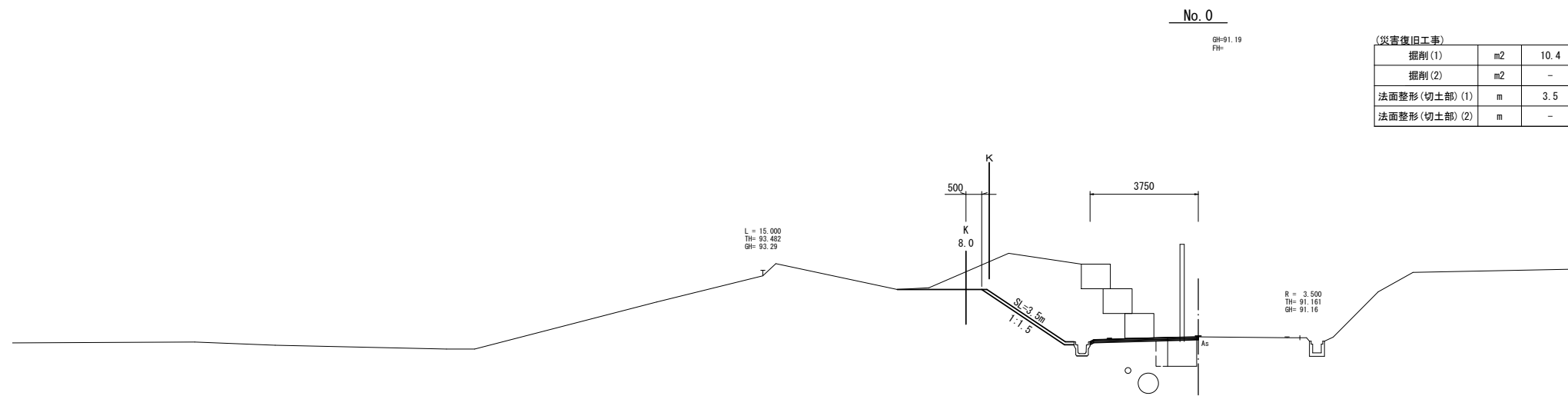
【災害復旧工事】

S=1:100



(災害復旧工事)

|              |    |      |
|--------------|----|------|
| 掘削(1)        | m2 | 19.7 |
| 掘削(2)        | m2 | 0.30 |
| 法面整形(切土部)(1) | m  | 16.5 |
| 法面整形(切土部)(2) | m  | -    |



(災害復旧工事)

|              |    |      |
|--------------|----|------|
| 掘削(1)        | m2 | 10.4 |
| 掘削(2)        | m2 | -    |
| 法面整形(切土部)(1) | m  | 3.5  |
| 法面整形(切土部)(2) | m  | -    |

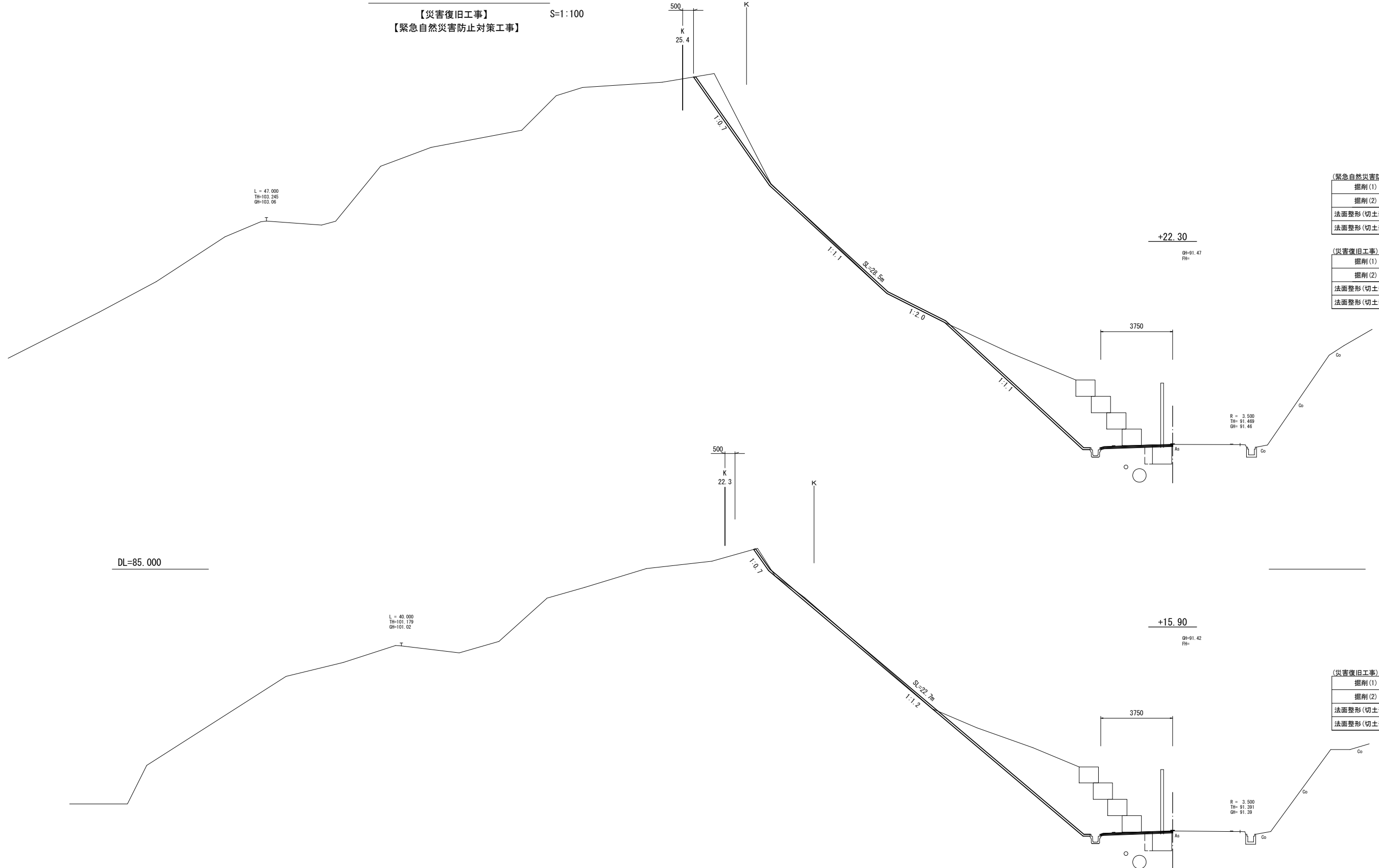
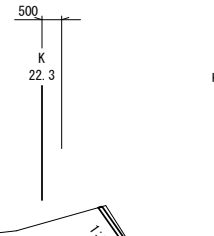
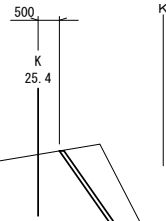
※ この図面はA1サイズを原寸とする。

|       |                               |      |      |
|-------|-------------------------------|------|------|
| 工事名   | 令和2年度北海道補第1号<br>市道白山芸濃線災害復旧工事 |      |      |
| 施工箇所名 | 津市美里町家所地内                     |      |      |
| 図面名   | 横断面図(1)                       |      |      |
| 縮尺    | 1:100                         | 図面番号 | 4/15 |
| 事業所名  | 津市建設部津北工事事務所                  |      |      |

# 横断面図(2)

【災害復旧工事】  
【緊急自然災害防止対策工事】

S=1:100



(緊急自然災害防止対策工事)

|              |    |   |
|--------------|----|---|
| 掘削(1)        | m2 | - |
| 掘削(2)        | m2 | - |
| 法面整形(切土部)(1) | m  | - |
| 法面整形(切土部)(2) | m  | - |

(災害復旧工事)

|              |    |      |
|--------------|----|------|
| 掘削(1)        | m2 | 17.0 |
| 掘削(2)        | m2 | 3.0  |
| 法面整形(切土部)(1) | m  | 20.6 |
| 法面整形(切土部)(2) | m  | 7.9  |

(災害復旧工事)

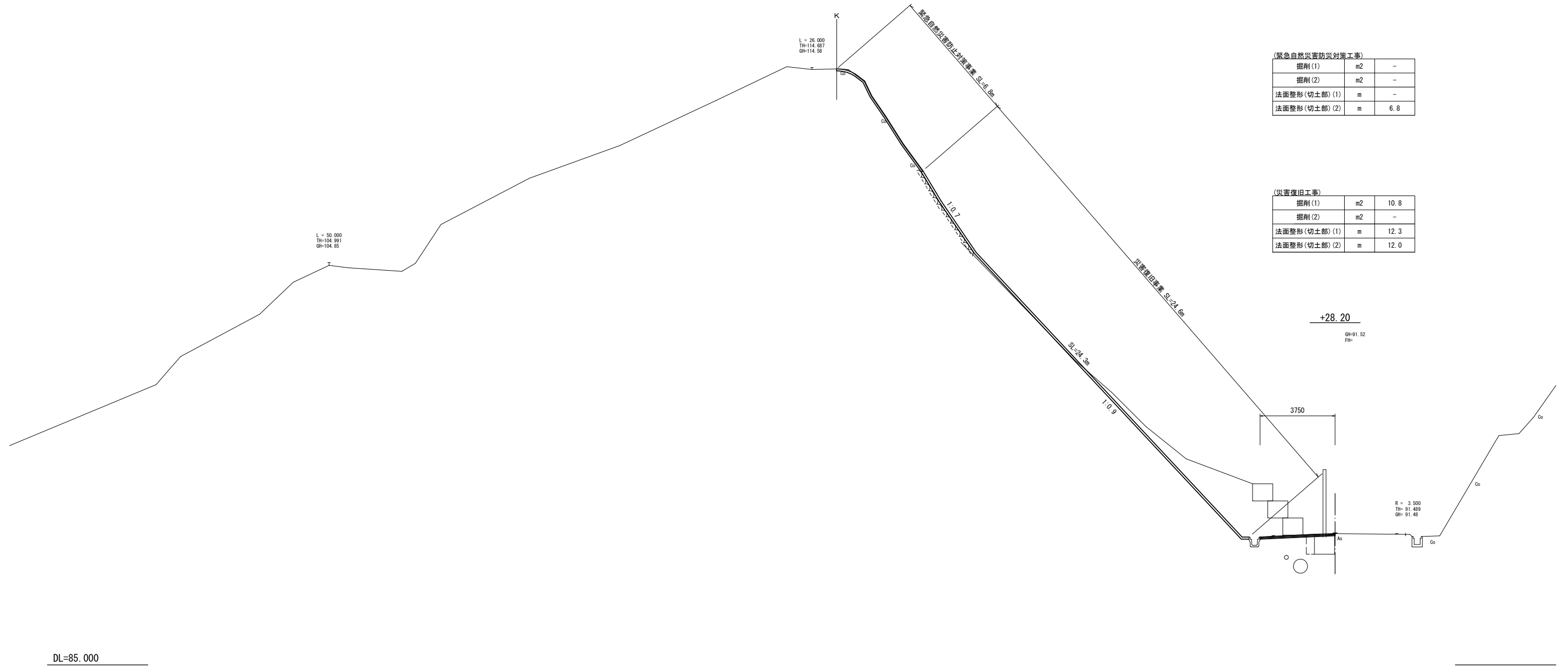
|              |    |      |
|--------------|----|------|
| 掘削(1)        | m2 | 17.0 |
| 掘削(2)        | m2 | 0.10 |
| 法面整形(切土部)(1) | m  | 18.0 |
| 法面整形(切土部)(2) | m  | 4.7  |

※ この図面はA1サイズを原寸とする。

|       |                                |      |      |
|-------|--------------------------------|------|------|
| 工事名   | 令和2年度北海道災補第1号<br>市道白山芸濃線災害復旧工事 |      |      |
| 施工箇所名 | 津市美里町家所地内                      |      |      |
| 図面名   | 横断面図(2)                        |      |      |
| 縮尺    | 1:100                          | 図面番号 | 5/15 |
| 事業所名  | 津市建設部津北工事事務所                   |      |      |

# 横断面図(3)

【災害復旧工事】 S=1:100  
 【緊急自然災害防止対策工事】



(緊急自然災害防止対策工事)

|              |                |     |
|--------------|----------------|-----|
| 掘削(1)        | m <sup>2</sup> | -   |
| 掘削(2)        | m <sup>2</sup> | -   |
| 法面整形(切土部)(1) | m              | -   |
| 法面整形(切土部)(2) | m              | 6.8 |

(災害復旧工事)

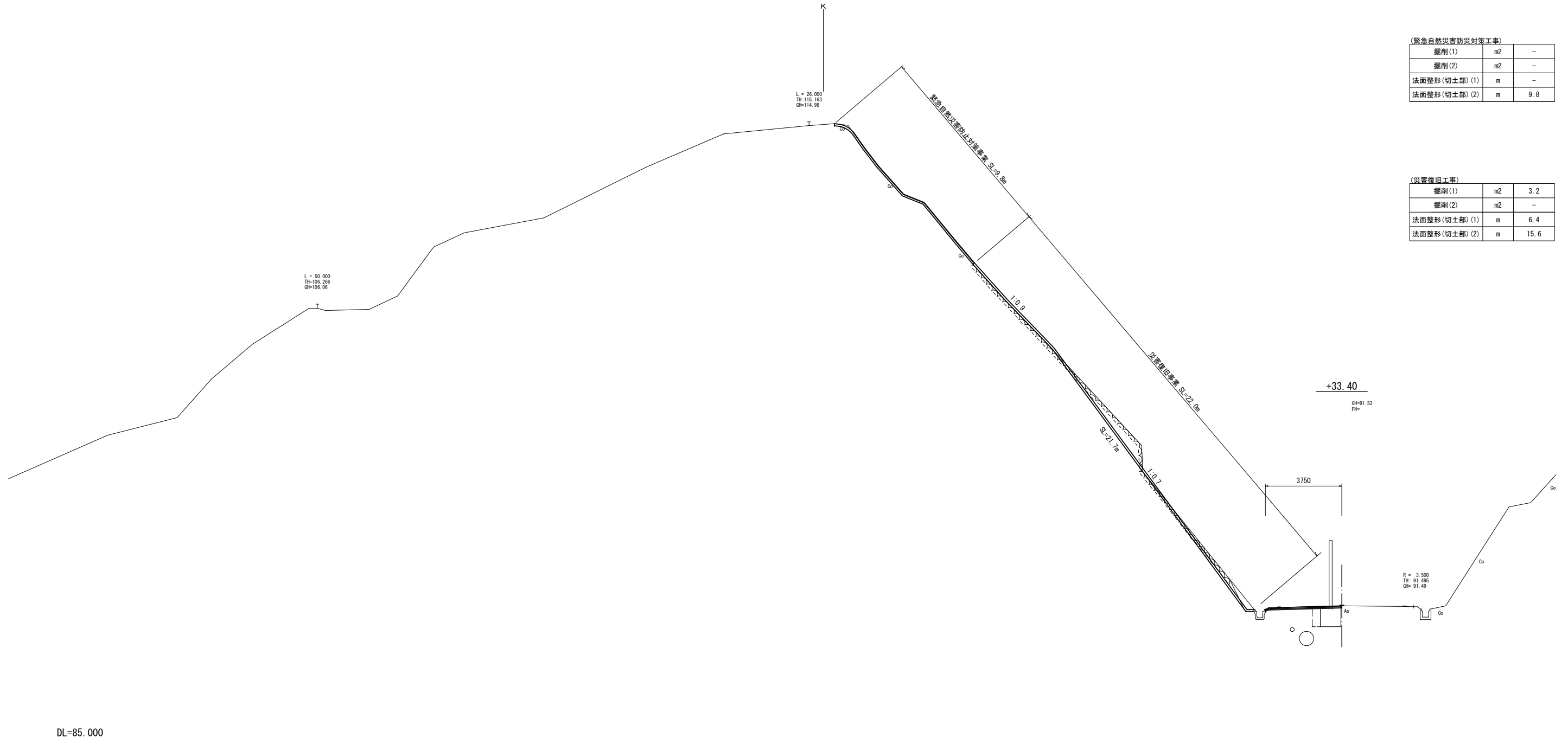
|              |                |      |
|--------------|----------------|------|
| 掘削(1)        | m <sup>2</sup> | 10.8 |
| 掘削(2)        | m <sup>2</sup> | -    |
| 法面整形(切土部)(1) | m              | 12.3 |
| 法面整形(切土部)(2) | m              | 12.0 |

※ この図面はA1サイズを原寸とする。

|       |                               |      |      |
|-------|-------------------------------|------|------|
| 工事名   | 令和2年度北道災補第1号<br>市道白山芸濃線災害復旧工事 |      |      |
| 施工箇所名 | 津市美里町家所地内                     |      |      |
| 図面名   | 横断面図(3)                       |      |      |
| 縮尺    | 1:100                         | 図面番号 | 6/15 |
| 事業所名  | 津市建設部津北工事事務所                  |      |      |

# 横断面図(4)

【災害復旧工事】 S=1:100  
 【緊急自然災害防止対策工事】



(緊急自然災害防止対策工事)

|              |    |     |
|--------------|----|-----|
| 掘削(1)        | m2 | -   |
| 掘削(2)        | m2 | -   |
| 法面整形(切土部)(1) | m  | -   |
| 法面整形(切土部)(2) | m  | 9.8 |

(災害復旧工事)

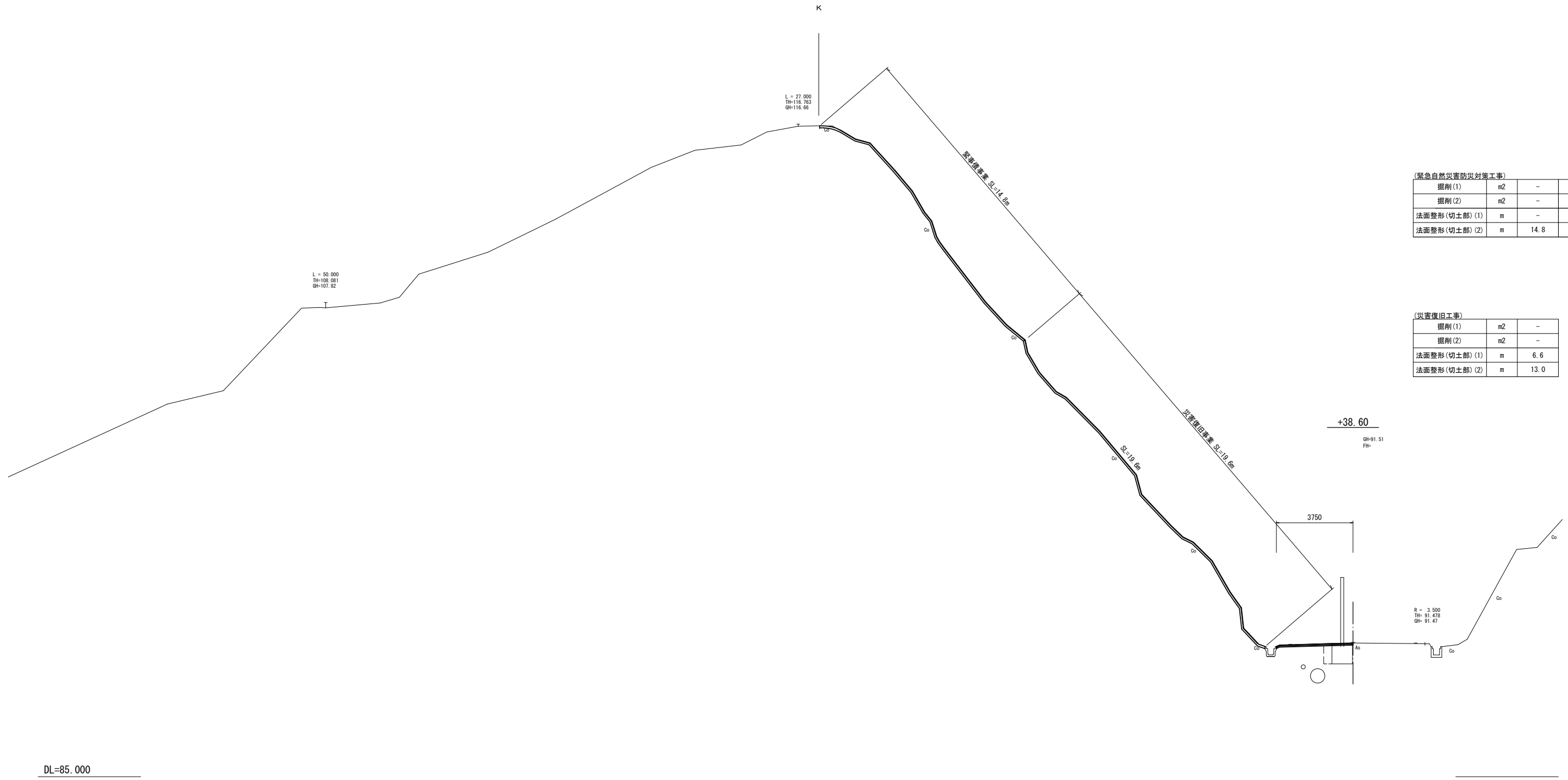
|              |    |      |
|--------------|----|------|
| 掘削(1)        | m2 | 3.2  |
| 掘削(2)        | m2 | -    |
| 法面整形(切土部)(1) | m  | 6.4  |
| 法面整形(切土部)(2) | m  | 15.6 |

※ この図面はA1サイズを原寸とする。

|       |                               |      |      |
|-------|-------------------------------|------|------|
| 工事名   | 令和2年度北道災補第1号<br>市道白山芸濃線災害復旧工事 |      |      |
| 施工箇所名 | 津市美里町家所地内                     |      |      |
| 図面名   | 横断面図(4)                       |      |      |
| 縮尺    | 1:100                         | 図面番号 | 7/15 |
| 事業所名  | 津市建設部津北工事事務所                  |      |      |

# 横断面図(5)

【災害復旧工事】 S=1:100  
 【緊急自然災害防止対策工事】



(緊急自然災害防止対策工事) (同所)

|              |    |      |      |
|--------------|----|------|------|
| 掘削(1)        | m2 | -    | -    |
| 掘削(2)        | m2 | -    | -    |
| 法面整形(切土部)(1) | m  | -    | 6.6  |
| 法面整形(切土部)(2) | m  | 14.8 | 27.8 |

(災害復旧工事)

|              |    |      |
|--------------|----|------|
| 掘削(1)        | m2 | -    |
| 掘削(2)        | m2 | -    |
| 法面整形(切土部)(1) | m  | 6.6  |
| 法面整形(切土部)(2) | m  | 13.0 |

※ この図面はA1サイズを原寸とする。

|       |                               |      |      |
|-------|-------------------------------|------|------|
| 工事名   | 令和2年度北海道補第1号<br>市道白山芸濃線災害復旧工事 |      |      |
| 施工箇所名 | 津市美里町家所地内                     |      |      |
| 図面名   | 横断面図(5)                       |      |      |
| 縮尺    | 1:100                         | 図面番号 | 8/15 |
| 事業所名  | 津市建設部津北工事事務所                  |      |      |



# 横断面図(6)

【緊急自然災害防止対策工事】 S=1:100



(緊急自然災害防止対策工事)

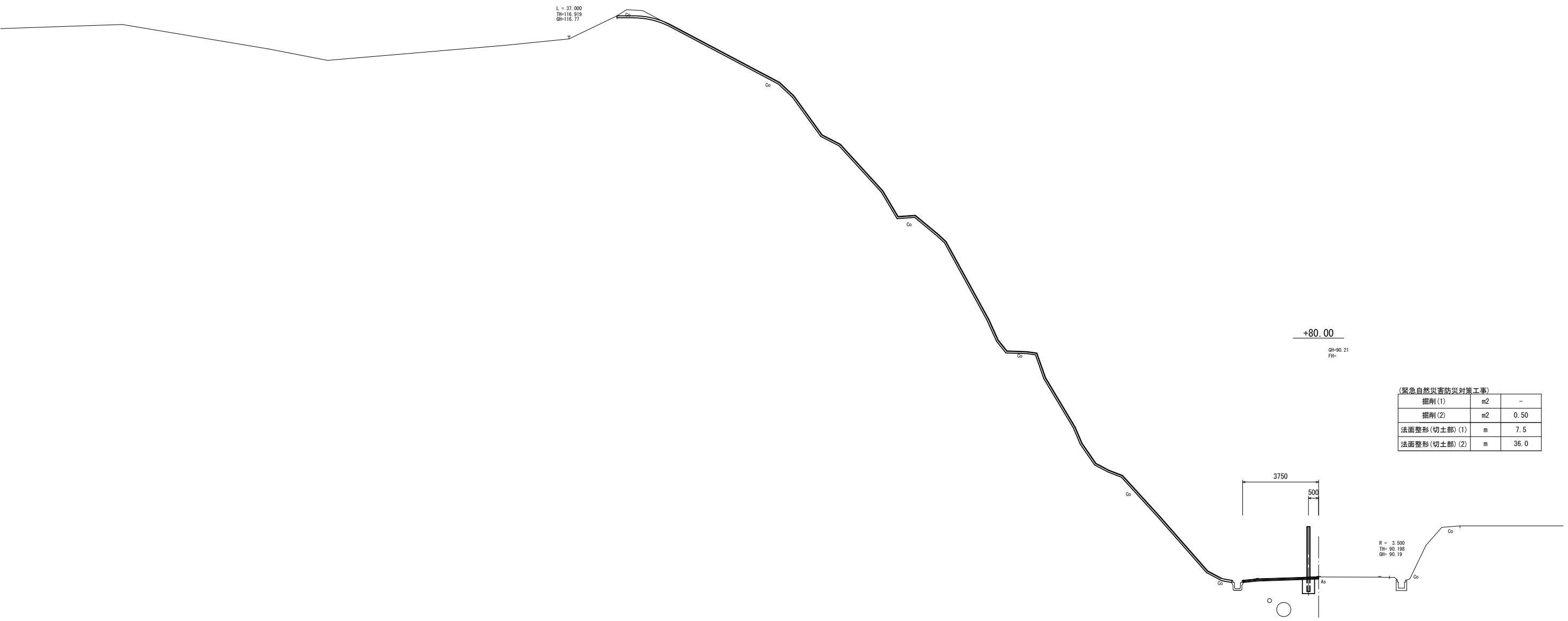
|              |    |      |
|--------------|----|------|
| 掘削(1)        | m2 | -    |
| 掘削(2)        | m2 | -    |
| 法面整形(切土部)(1) | m  | 7.4  |
| 法面整形(切土部)(2) | m  | 32.8 |

※ この図面はA1サイズを原寸とする。

|       |                               |      |      |
|-------|-------------------------------|------|------|
| 工事名   | 令和2年度北海道補第1号<br>市道白山芸濃線災害復旧工事 |      |      |
| 施工箇所名 | 津市美里町家所地内                     |      |      |
| 図面名   | 横断面図(6)                       |      |      |
| 縮尺    | 1:100                         | 図面番号 | 9/15 |
| 事業所名  | 津市建設部津北工事事務所                  |      |      |

# 横断面図(7)

【緊急自然災害防止対策工事】 S=1:100



L = 37.000  
TH=116.919  
GH=116.777

+80.00  
GH=90.21  
FH=

【緊急自然災害防止対策工事】

|              |    |      |
|--------------|----|------|
| 掘削(1)        | m2 | -    |
| 掘削(2)        | m2 | 0.50 |
| 法面整形(切土部)(1) | m  | 7.5  |
| 法面整形(切土部)(2) | m  | 36.0 |

DL=85.000

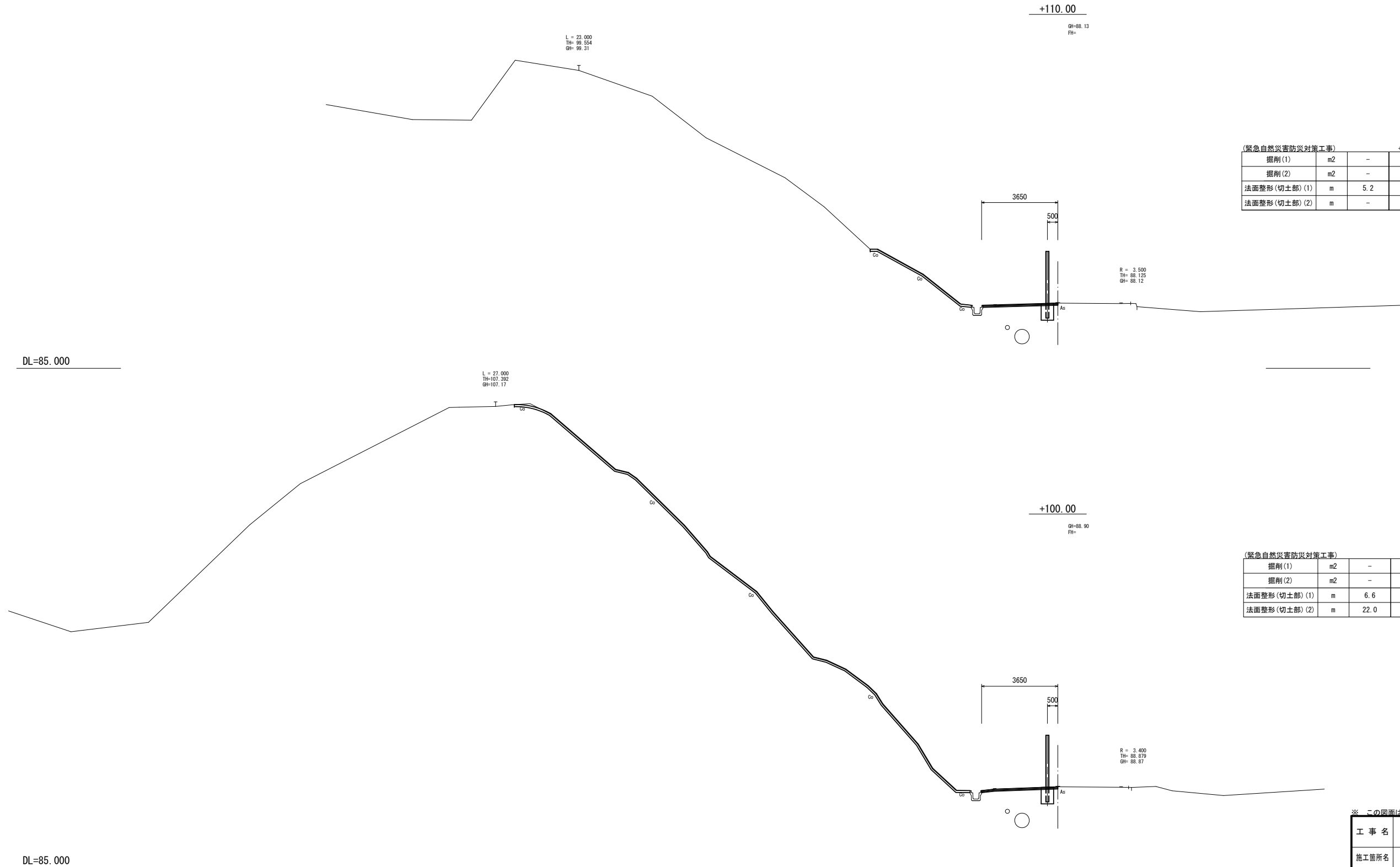
R = 3.500  
TH= 90.198  
GH= 90.19

※ この図面はA1サイズを原寸とする。

|       |                               |      |       |
|-------|-------------------------------|------|-------|
| 工事名   | 令和2年度北道災補第1号<br>市道白山芸濃線災害復旧工事 |      |       |
| 施工箇所名 | 津市美里町家所地内                     |      |       |
| 図面名   | 横断面図(7)                       |      |       |
| 縮尺    | 1:100                         | 図面番号 | 10/15 |
| 事業所名  | 津市建設部津北工事事務所                  |      |       |

# 横断面図(8)

【緊急自然災害防止対策工事】 S=1:100



(緊急自然災害防止対策工事) +111.4

|              |    |     |   |
|--------------|----|-----|---|
| 掘削(1)        | m2 | -   | - |
| 掘削(2)        | m2 | -   | - |
| 法面整形(切土部)(1) | m  | 5.2 | - |
| 法面整形(切土部)(2) | m  | -   | - |

(緊急自然災害防止対策工事) +108.7

|              |    |      |     |
|--------------|----|------|-----|
| 掘削(1)        | m2 | -    | -   |
| 掘削(2)        | m2 | -    | -   |
| 法面整形(切土部)(1) | m  | 6.6  | 8.2 |
| 法面整形(切土部)(2) | m  | 22.0 | -   |

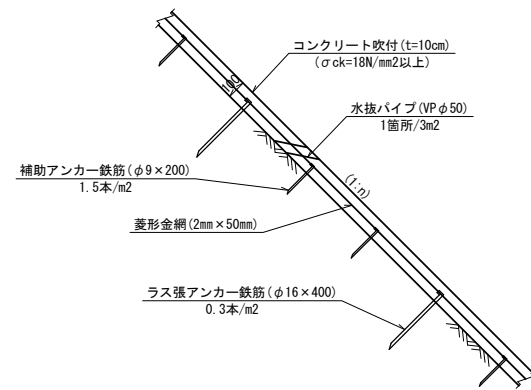
※ この図面はA1サイズを原寸とする。

|       |                               |      |       |
|-------|-------------------------------|------|-------|
| 工事名   | 令和2年度北道災補第1号<br>市道白山芸濃線災害復旧工事 |      |       |
| 施工箇所名 | 津市美里町家所地内                     |      |       |
| 図面名   | 横断面図(8)                       |      |       |
| 縮尺    | 1:100                         | 図面番号 | 11/15 |
| 事業所名  | 津市建設部津北工事事務所                  |      |       |

# 工法図(1)

## コンクリート吹付

S=1:20



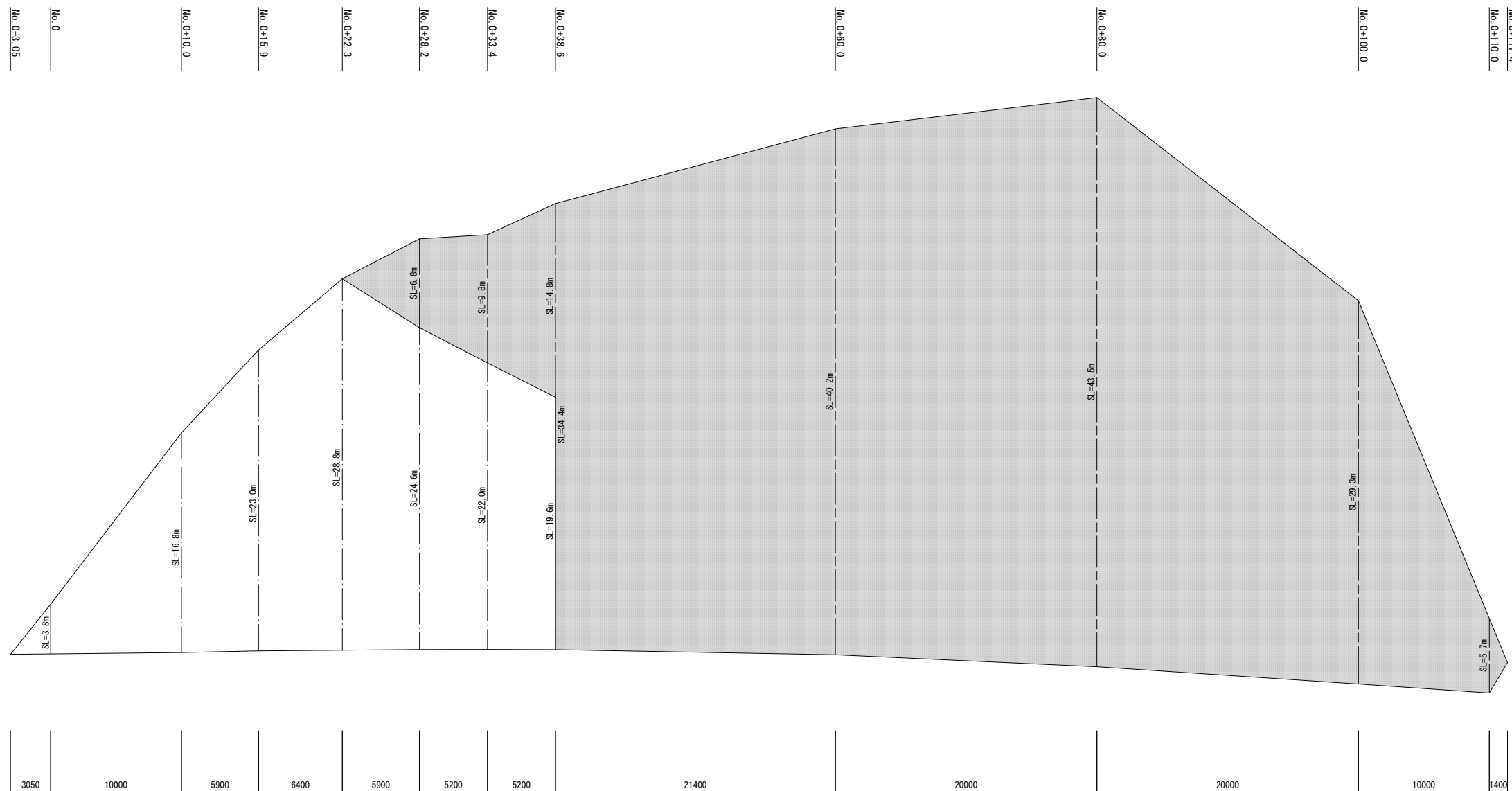
## コンクリート吹付

100.0m2当たり

| 名称       | 規格     | 単位 | 数量  | 摘要 |
|----------|--------|----|-----|----|
| コンクリート吹付 | t=10cm | m2 | 100 |    |

## コンクリート吹付展開図

S=1:200



- 災害復旧工事
- 緊急自然災害防止対策工事

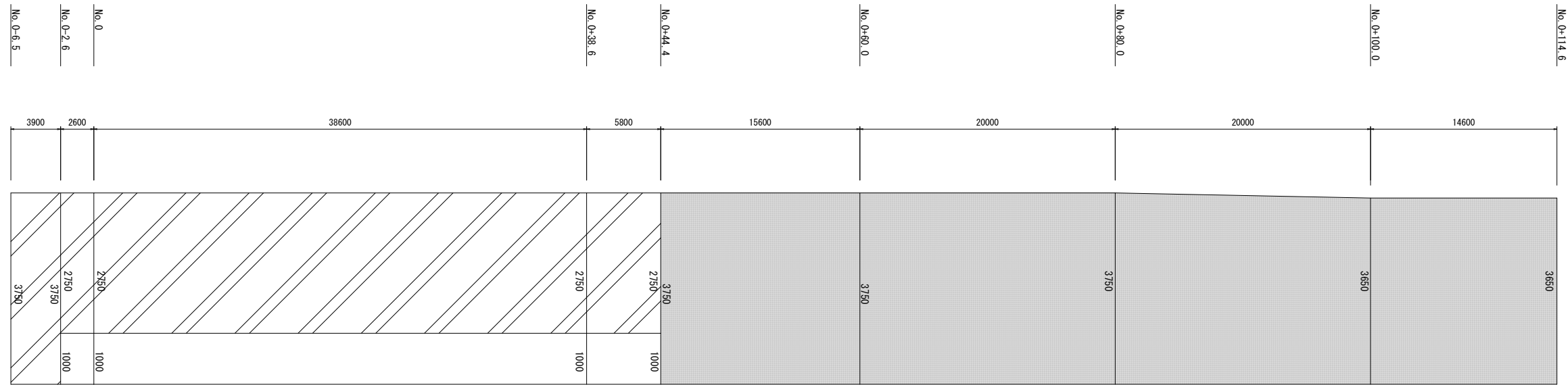
※ この図面はA1サイズを原寸とする。

|       |                               |      |       |
|-------|-------------------------------|------|-------|
| 工事名   | 令和2年度北海道補第1号<br>市道白山芸濃線災害復旧工事 |      |       |
| 施工箇所名 | 津市美里町家所地内                     |      |       |
| 図面名   | 工法図(1)                        |      |       |
| 縮尺    | 図示                            | 図面番号 | 12/15 |
| 事業所名  | 津市建設部津北工事事務所                  |      |       |

# 工 法 図 (2)

## 舗装工展開図

V=1:50  
H=1:200



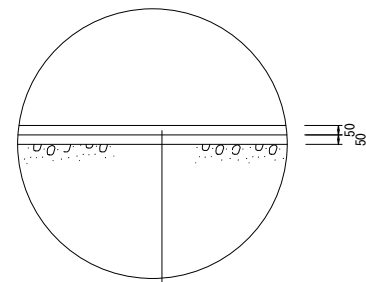
## 仮設防護柵

S=1:30

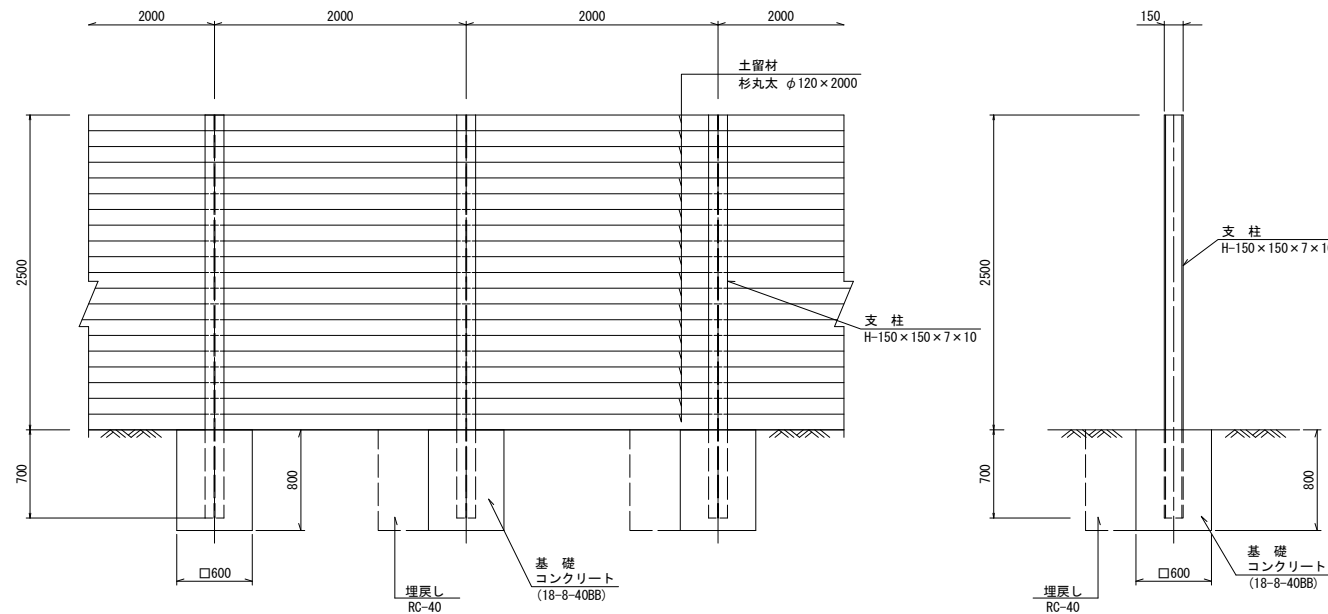
- : 災害復旧工事
- : 緊急自然災害防止対策工事
- : 市単独工事

## 舗装工

S=1:20



表層 (再生密粒度As(13) 2350kg/m<sup>3</sup> t=5cm)  
As乳剤 (PK-4)  
基層 (再生粗粒度As(20) 2350kg/m<sup>3</sup> t=5cm)  
As乳剤 (PK-3)  
不陸整正 補足材 (RC-40)  
平均t=5cm



仮設防護柵 10.0m当たり

| 名称       | 規格             | 単位 | 数量     | 摘要     |
|----------|----------------|----|--------|--------|
| 支柱       | H-150×150×7×10 | 本  | 5.00   | H=3.2m |
| 土留材      | 杉丸太 φ120×2000  | 本  | 105.00 |        |
| 基礎コンクリート | 600×600×800    | 基  | 5.00   |        |

基礎コンクリート 10.0m当たり

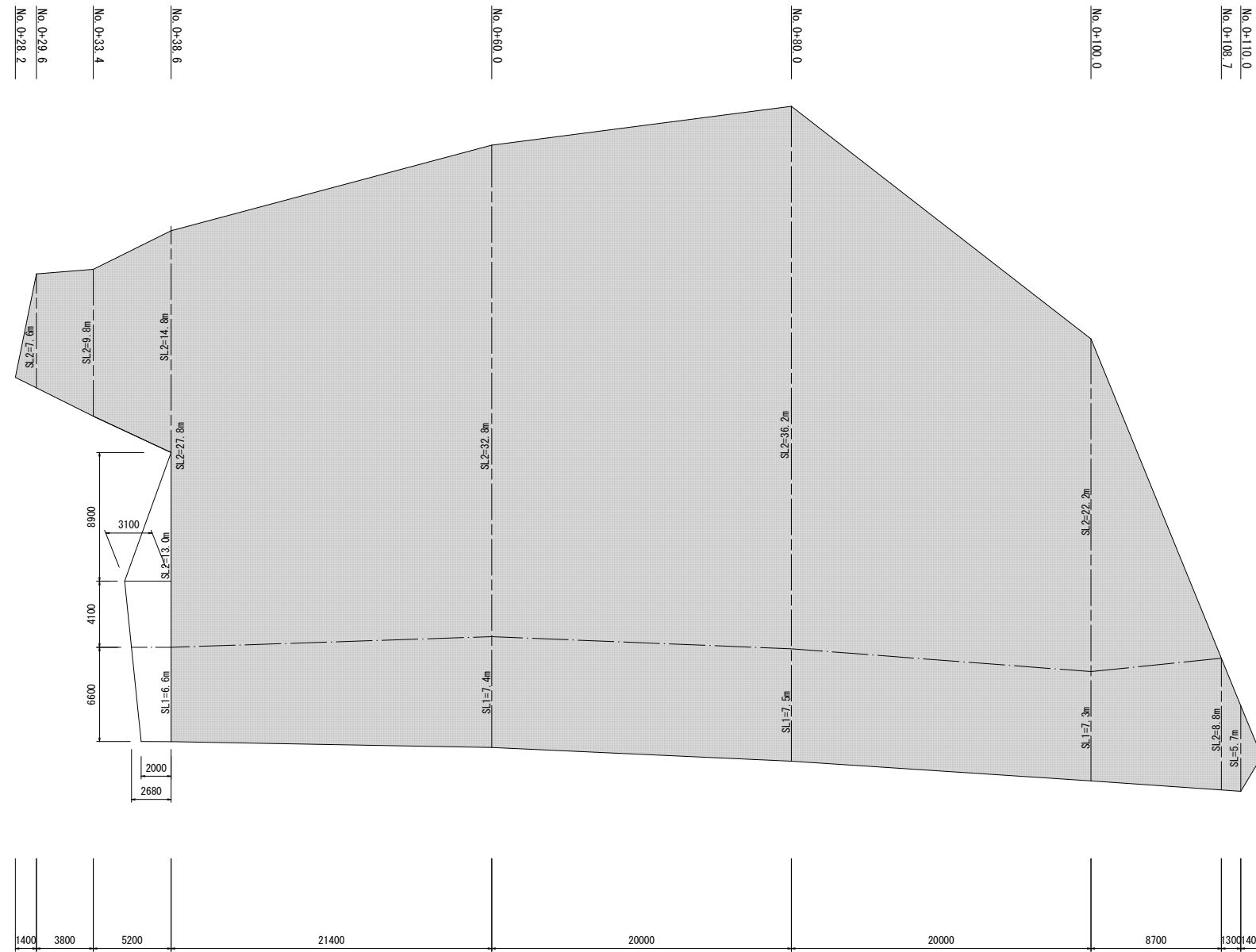
| 名称     | 規格           | 単位             | 数量    | 摘要 |
|--------|--------------|----------------|-------|----|
| コンクリート | 18-8-40 (BB) | m <sup>3</sup> | 2.88  |    |
| 型枠     |              | m <sup>2</sup> | 19.20 |    |
| 基面整正   |              | m <sup>2</sup> | 3.60  |    |

※ この図面はA1サイズを原寸とする。

|       |                               |      |       |
|-------|-------------------------------|------|-------|
| 工事名   | 令和2年度北海道補第1号<br>市道白山芸濃線災害復旧工事 |      |       |
| 施工箇所名 | 津市美里町家所地内                     |      |       |
| 図面名   | 工法図(2)                        |      |       |
| 縮尺    | 図示                            | 図面番号 | 13/15 |
| 事業所名  | 津市建設部津北工事事務所                  |      |       |

# 吹付法面取壊し展開図

S=1:200



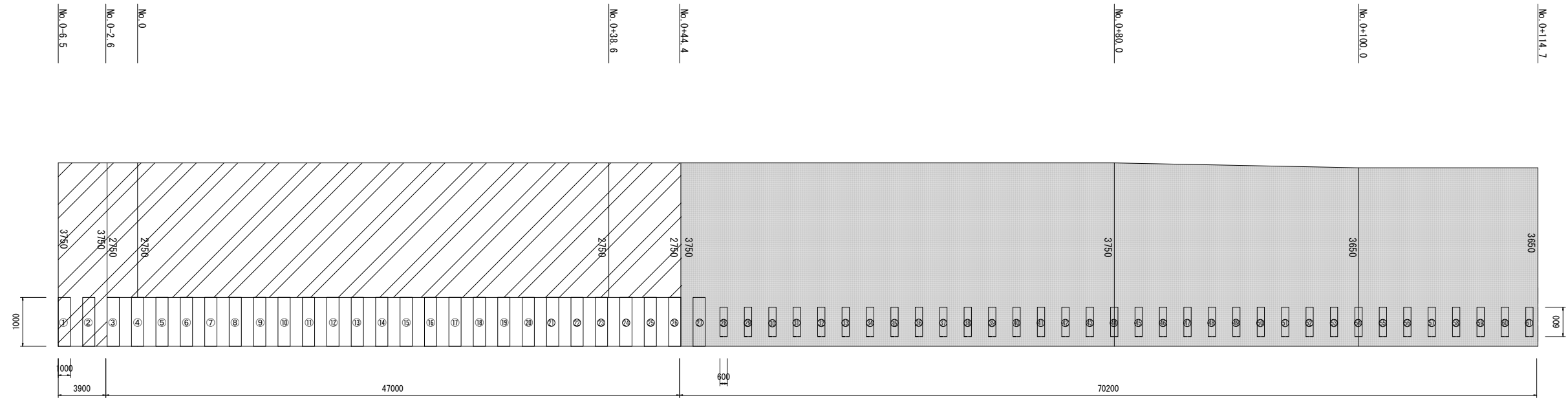
※ この図面はA1サイズを原寸とする。

|       |                               |      |       |
|-------|-------------------------------|------|-------|
| 工事名   | 令和2年度北海道補第1号<br>市道白山芸濃線災害復旧工事 |      |       |
| 施工箇所名 | 津市美里町家所地内                     |      |       |
| 図面名   | 吹付法面取壊し展開図                    |      |       |
| 縮尺    | 1:200                         | 図面番号 | 14/15 |
| 事業所名  | 津市建設部津北工事務所                   |      |       |

# 舗装版破碎展開図

## 舗装工破碎展開図

V=1:50  
H=1:200



- : 災害復旧工事
- : 緊急自然災害防止対策工事
- : 市単独工事

※ この図面はA1サイズを原寸とする。

|       |                               |      |       |
|-------|-------------------------------|------|-------|
| 工事名   | 令和2年度北海道補第1号<br>市道白山芸濃線災害復旧工事 |      |       |
| 施工箇所名 | 津市美里町家所地内                     |      |       |
| 図面名   | 舗装版破碎展開図                      |      |       |
| 縮尺    | 図示                            | 図面番号 | 15/15 |
| 事業所名  | 津市建設部津北工事事務所                  |      |       |