

平面図

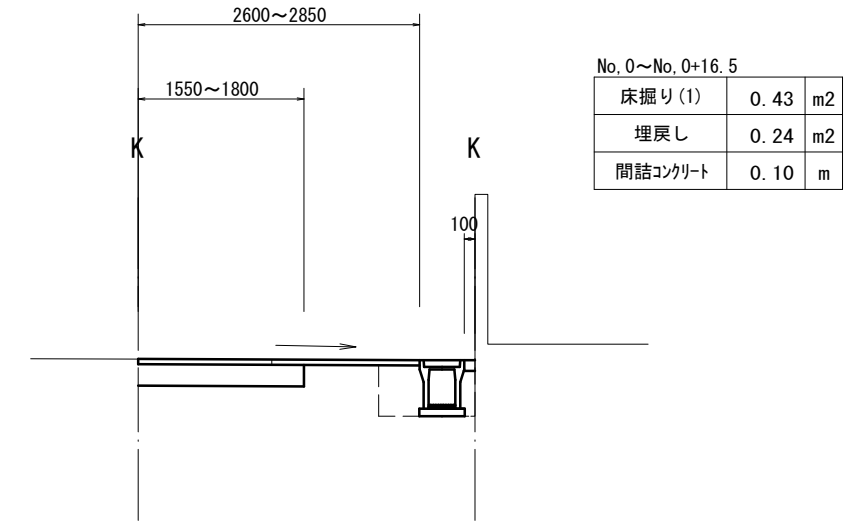
S=1:500



標準横断面図

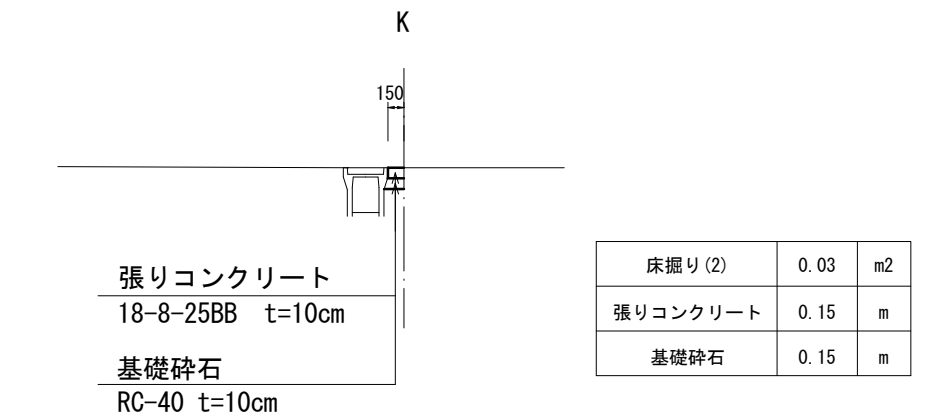
S=1:50

A-A
No. 0~No. 0+16.5



	No. 0	+1.8	+4.9	+16.5	
掘削	0.42	0.42	0.37	0.37	m ²
舗装版破砕(1)	1.90	1.90	1.90	1.90	m
表層(1)	2.85	2.85	2.60	2.60	m
路盤	1.80	1.80	1.55	1.55	m
不陸整正(1)	2.85	2.85	2.60	2.60	m

B-B
No. 0~No. 0+14.8



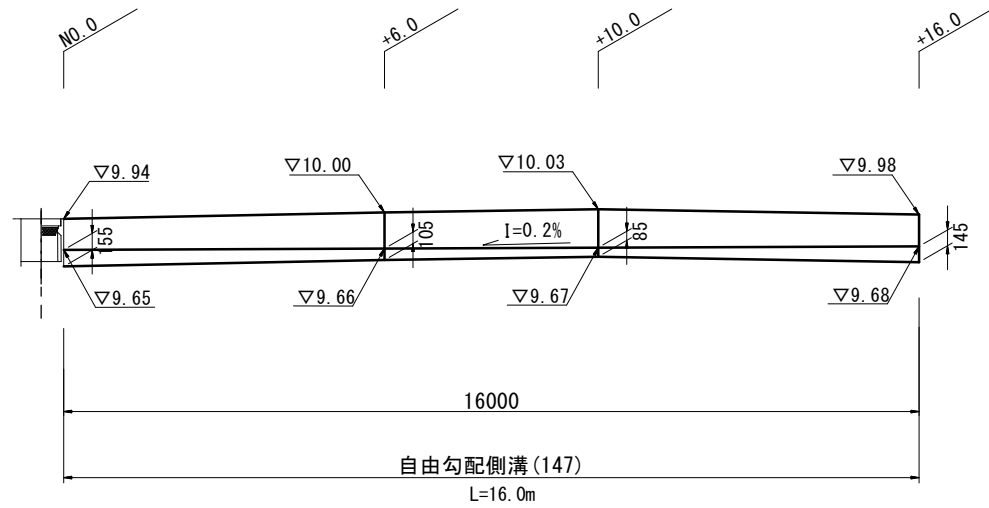
1号工事箇所
※この図面はA2サイズを原寸とする。

工事名	令和2年度南狭道補第3号 戸木町地内狭あい道路整備工事		
施工箇所名	津市 戸木町 地内		
図面の種類	平面図・標準横断面図		
縮尺	図示	図面番号	1/3
事業所名	津市建設部 津南工事事務所		

各種工法図

自由勾配側溝展開図

V=1 : 50
H=1 : 100



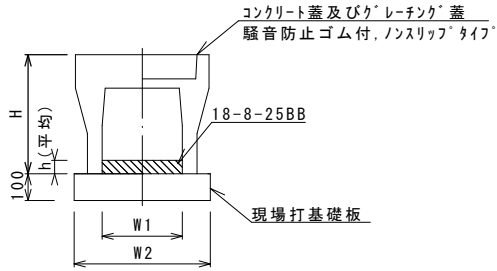
自由勾配側溝 (147)

自由勾配側溝 (147)

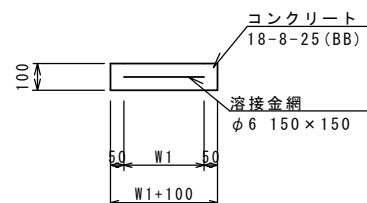
10.0m当り

名称	規格	単位	数量		備考
			(147)		
自由勾配側溝	標準用	名称	250×300		
		個	5.00		
インバートコンクリート	18-8-25BB	m3	0.29		
現場打基礎板 (11)		枚	5.00		
現場打基礎板 (12)		枚	-		
現場打基礎板 (13)		枚	-		
基面修正		m2	4.70		
H		mm	445		
h		mm	116		
W1		mm	250		
W2		mm	470		
摘要					別添規定製品

※グレーチング蓋については、10mに1枚布設すること。



現場打基礎板 (11)

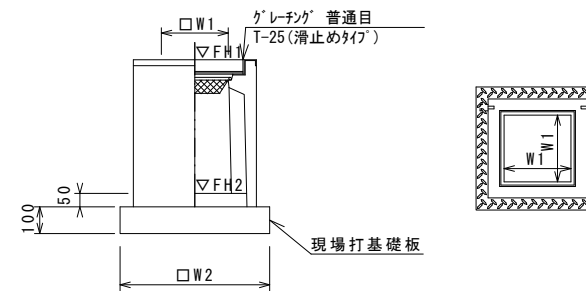


現場打基礎板

10枚当り

名称	規格	単位	数量		備考
			(11)		
現場打基礎板		枚	10.00		
コンクリート	18-8-25 (BB)	m3	0.94		
同上型枠		m2	3.11		
路盤紙	クラフト紙	m2	9.40		
溶接金網	φ6 150×150	m2	7.03		
W1		mm	370		
W2		mm	1900		

フレキャスト集水樹 (301)



※グレーチングについて、110° 開閉式を用いること。

フレキャスト集水樹 (301)

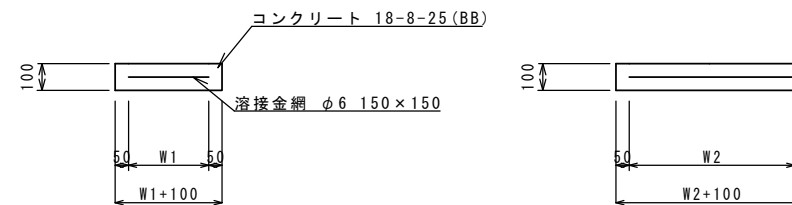
10箇所当り

名称	規格	単位	数量		備考
			(301)		
フレキャスト集水樹		個	10.00		PU樹同等品以上
インバートコンクリート	18-8-25 (BB)	m3	0.03		t=50
現場打基礎板 (24)		枚	10.00		
現場打基礎板 (28)		枚	-		
現場打基礎板 (33)		枚	-		
基面修正		m2	3.14		
タイプ			250A		
蓋タイプ (Gr)			T-25 普通目		
W1		mm	250		
W2		mm	560		

フレキャスト集水樹基準高さ一覧表

測点	天端高さ ▽FH1	樹底高さ ▽FH2	備考
No. 0+16.0	FH1 = 9.98	FH2 = 9.48	

現場打基礎板 (24)

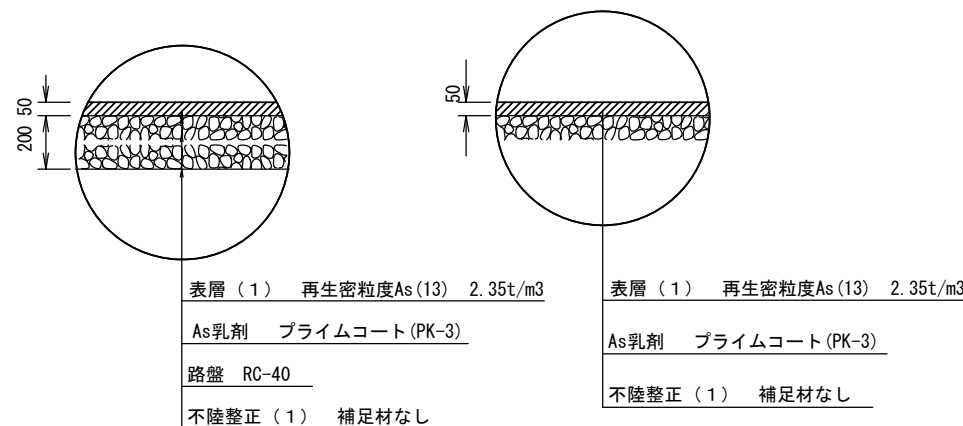


現場打基礎板

10枚当り

名称	規格	単位	数量		備考
			(24)		
現場打基礎板		枚	10.00		
コンクリート	18-8-25 (BB)	m3	0.31		
同上型枠		m2	1.51		
路盤紙	クラフト紙	m2	3.14		
溶接金網	φ6 150×150	m2	2.12		
W1		mm	460		
W2		mm	460		

舗装構成図



1号工事箇所

※この図面はA2サイズを原寸とする。

工事名	令和2年度南狭道補第3号 戸木町地内狭あい道路整備工事		
施工箇所名	津市 戸木町 地内		
図面の種類	各種工法図		
縮尺	—	図面番号	2/3
事業所名	津市建設部 津南工事事務所		

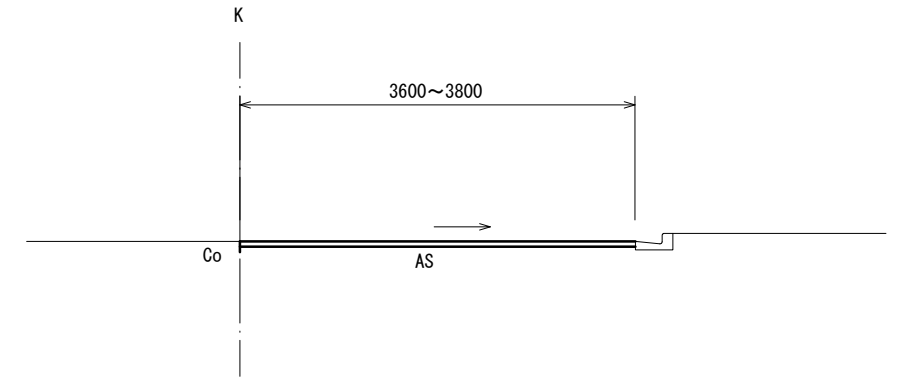
平面図

S=1:500



標準横断面図

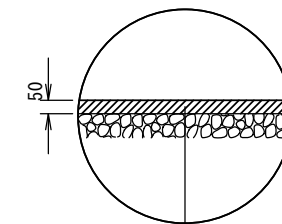
S=1:50



	No.0	+12.75	
舗装版破砕(2)	3.60	3.80	m
表層(2)	3.60	3.80	m
不陸整正(2)	3.60	3.80	m

舗装構成図

S=1:20



表層(2) 再生密粒度As(13) 2.35t/m³

As乳剤 プライムコート(PK-3)

不陸整正(2) 補足材 RC-40 平均t=2cm

2号工事箇所
※この図面はA2サイズを原寸とする。

工事名	令和2年度南狭道補第3号 戸木町地内狭あい道路整備工事		
施工箇所名	津市 戸木町 地内		
図面の種類	平面図・標準横断面図・舗装構成図		
縮尺	図示	図面番号	3/3
事業所名	津市建設部 津南工事事務所		