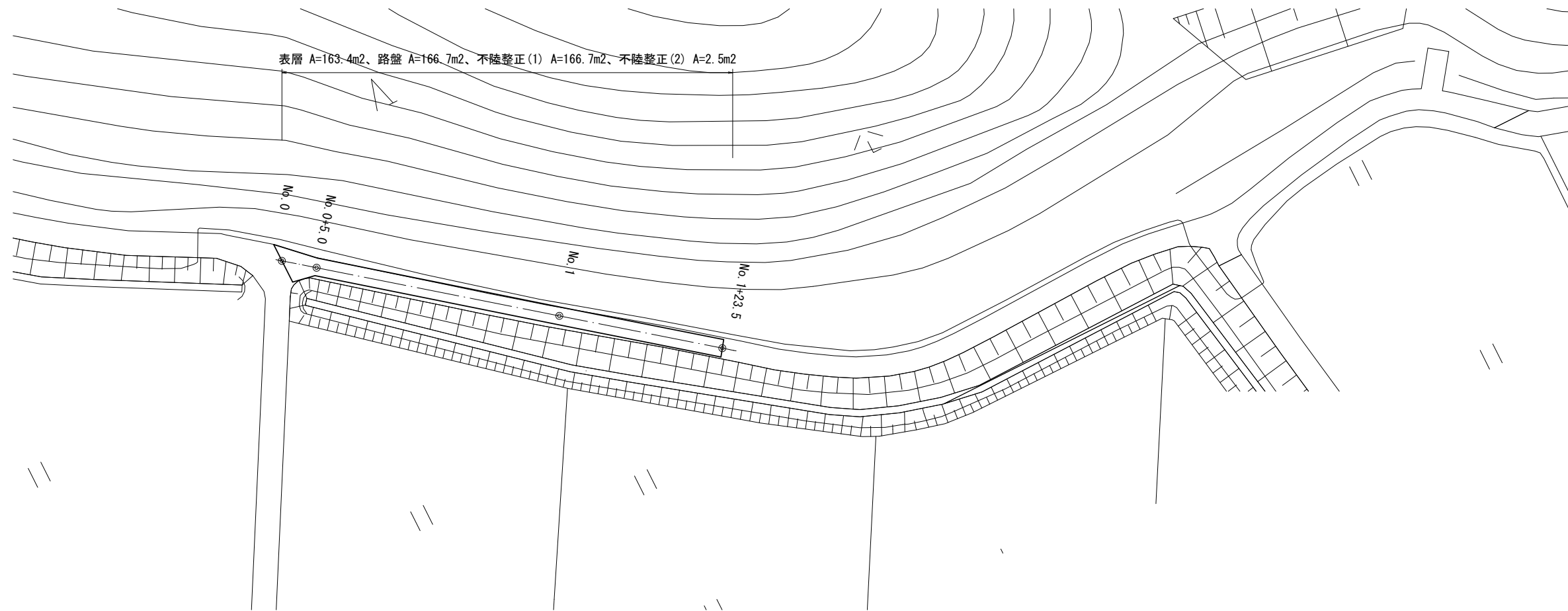


# 平面図

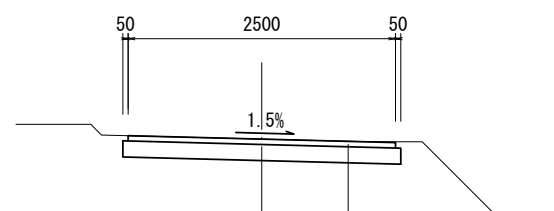
S=1 : 500



## 標準横断面図

S=1 : 50

(No. 1)



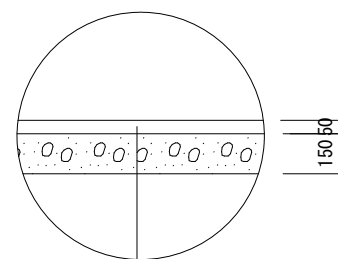
		No. 0+5.0 (同所)
		No. 0~ No. 0+5.0 No. 1+23.5
掘削(1)	展開図参照	0.52
掘削(2)	展開図参照	0.13
不陸整正(1)	展開図参照	2.60
路盤	展開図参照	2.60
表層	展開図参照	2.50

表層 再生密粒度As(13) t=5cm  
As乳剤 PK-3  
路盤 RC-40 t=15cm  
不陸整正(1) 補足材RC-40 平均t=5cm  
※ RC-40流用

## 工法図

S=1 : 20

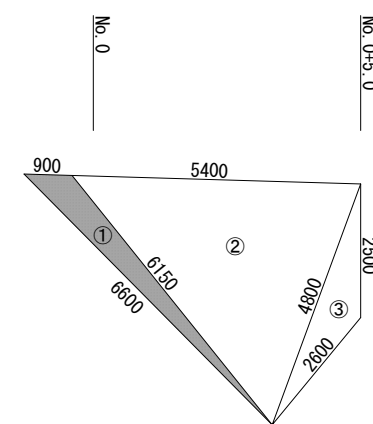
舗装工



表層 (再生密粒度As(13) 2350kg/m3 t=5cm)  
As乳剤 (PK-3)  
路盤 (RC-40 t=15cm)  
不陸整正(1) 補足材RC-40 平均t=5cm  
※ RC-40流用

## 舗装工展開図

S=1 : 100



■ : 舗装版破碎、不陸整正(2)、表層

※ この図面はA2サイズを原寸とする。

工事名	令和3年度 北道維第2号 安濃町安濃地内道路改修(舗装)工事		
施工箇所名	津市安濃町安濃地内		
図面名	平面図・標準横断面図・工法図		
縮尺	図示	図面番号	1/1
事業所名	津市建設部津北工事事務所		