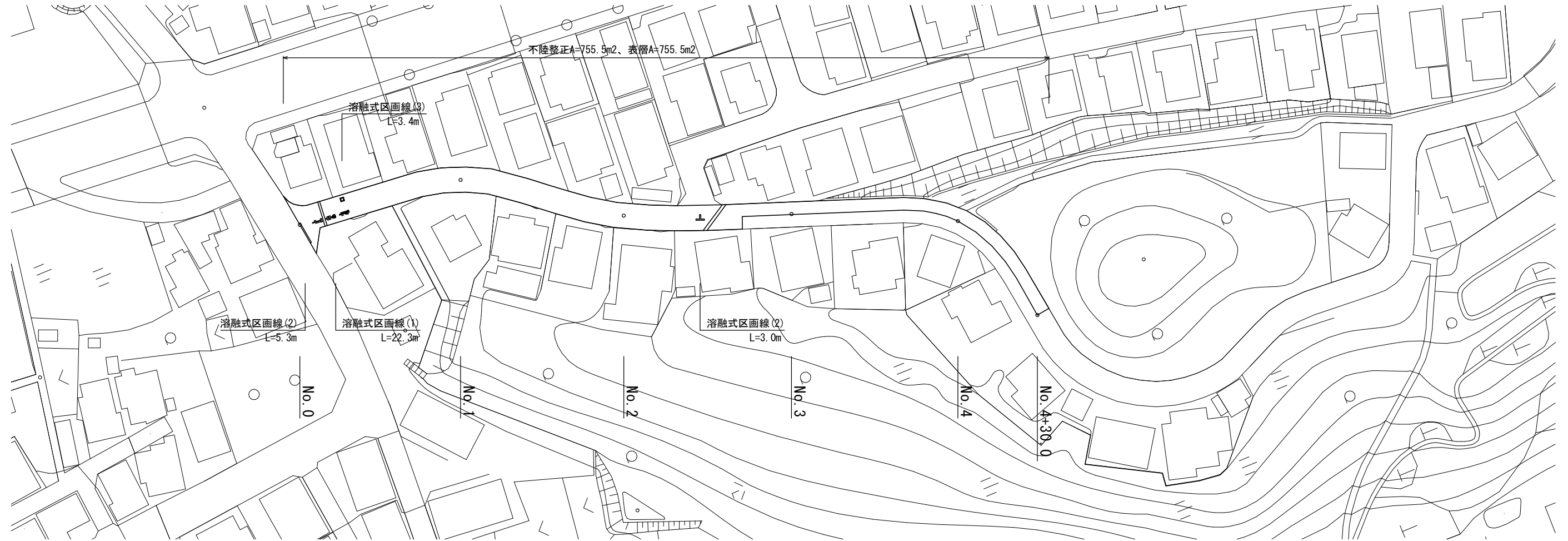
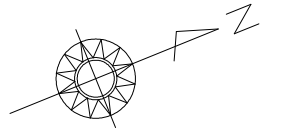


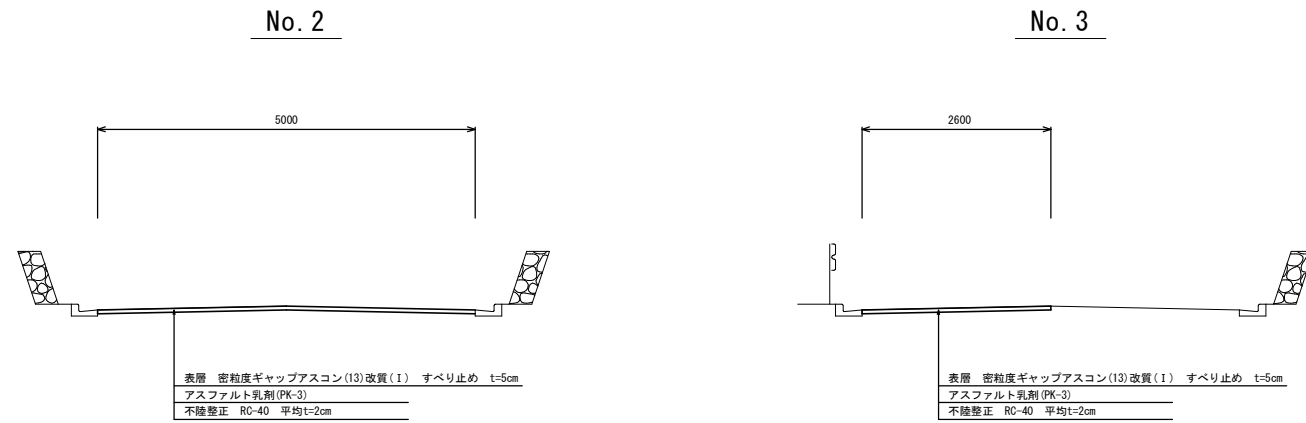
平面図

S=1:500



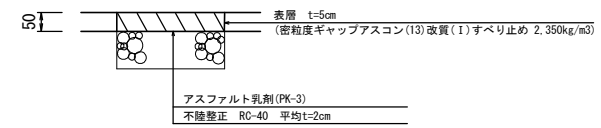
標準横断面図

S=1:50



舗装工断面図

S=1:10



		No. 0	No. 0+3. 9	No. 1	No. 2	No. 2+28. 2	No. 2+28. 2(同)	No. 3	No. 4	No. 4+30. 0
舗装版破砕	m	9.00	5.00	5.00	5.00	5.00	2.60	2.60	2.60	2.60
不陸整正	m	9.00	5.00	5.00	5.00	5.00	2.60	2.60	2.60	2.60
表層	m	9.00	5.00	5.00	5.00	5.00	2.60	2.60	2.60	2.60

※この図面はA1サイズを原寸とする。

工事名	令和3年度北道維第1号 垂水地内道路改修(舗装)工事		
施工箇所名	津市垂水地内		
図面の種類	平面図、標準横断面図、舗装工断面図		
縮尺	図示	図面番号	1/1
事業所名	津市建設部津北工事事務所		