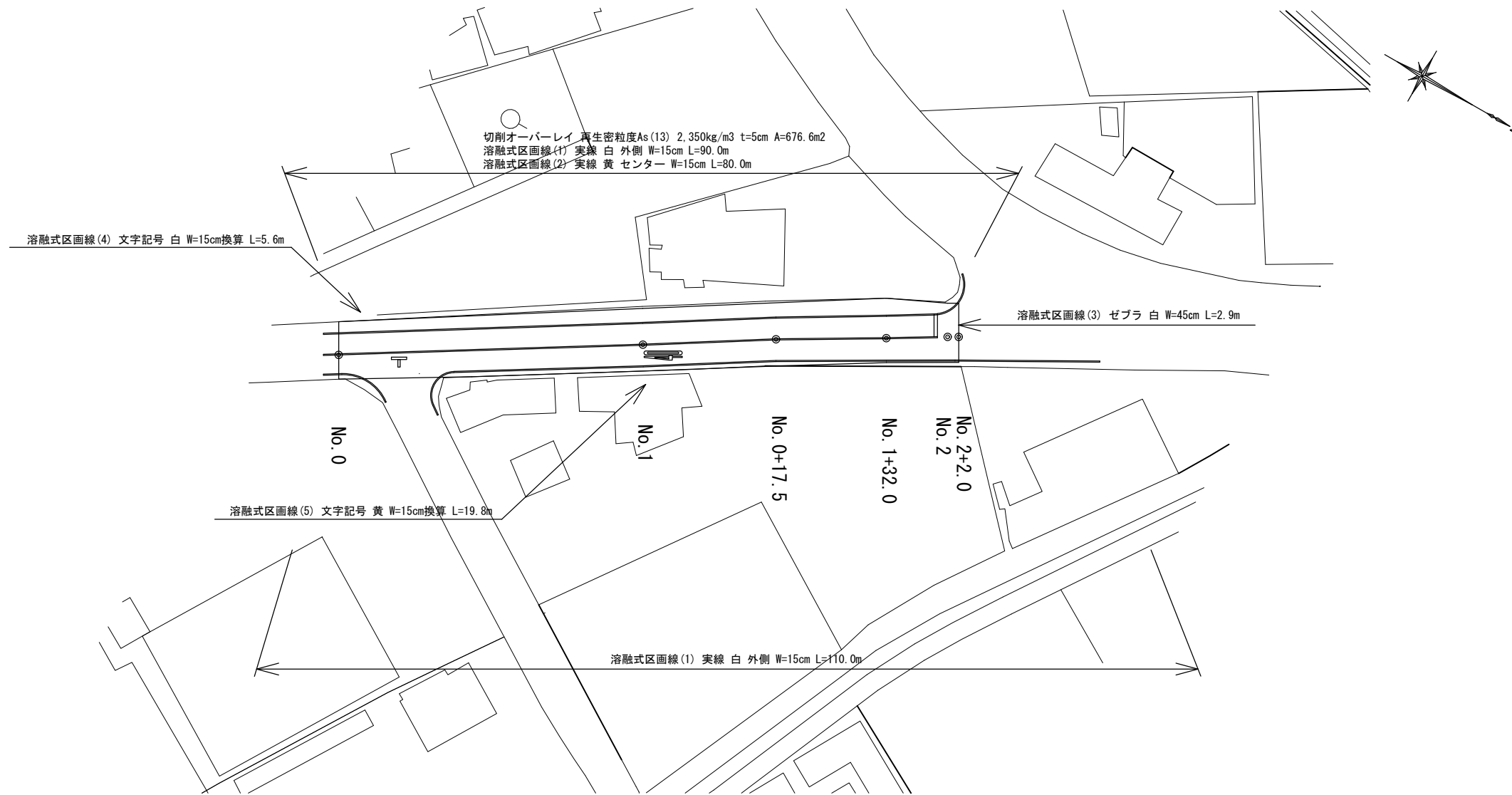


平面図

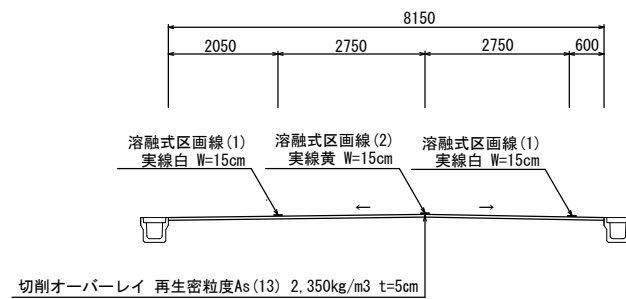
S=1:500



標準横断面図

S=1:100

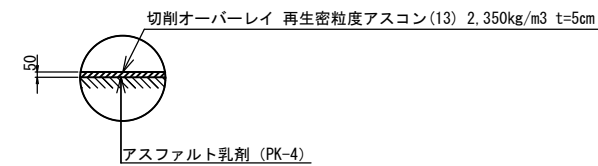
No. 1



	No. 0	No. 1	No. 1	No. 1	No. 2	No. 2
		+17.5	+32.0			+2.0
切削オーバーレイ	8.20	8.15	8.20	8.70	8.20	8.20

舗装工断面図

S=1:50



※この図面はA2サイズを原寸とする

工事名	令和3年度北道維環第2号 西古河町安東町第1号線 道路整備(舗装)工事		
施工箇所名	津市安東町地内		
図面の種類	平面図・標準横断面図・舗装工断面図		
縮尺	図示	図面番号	1 / 1
事業所名	津市建設部津北工事事務所		