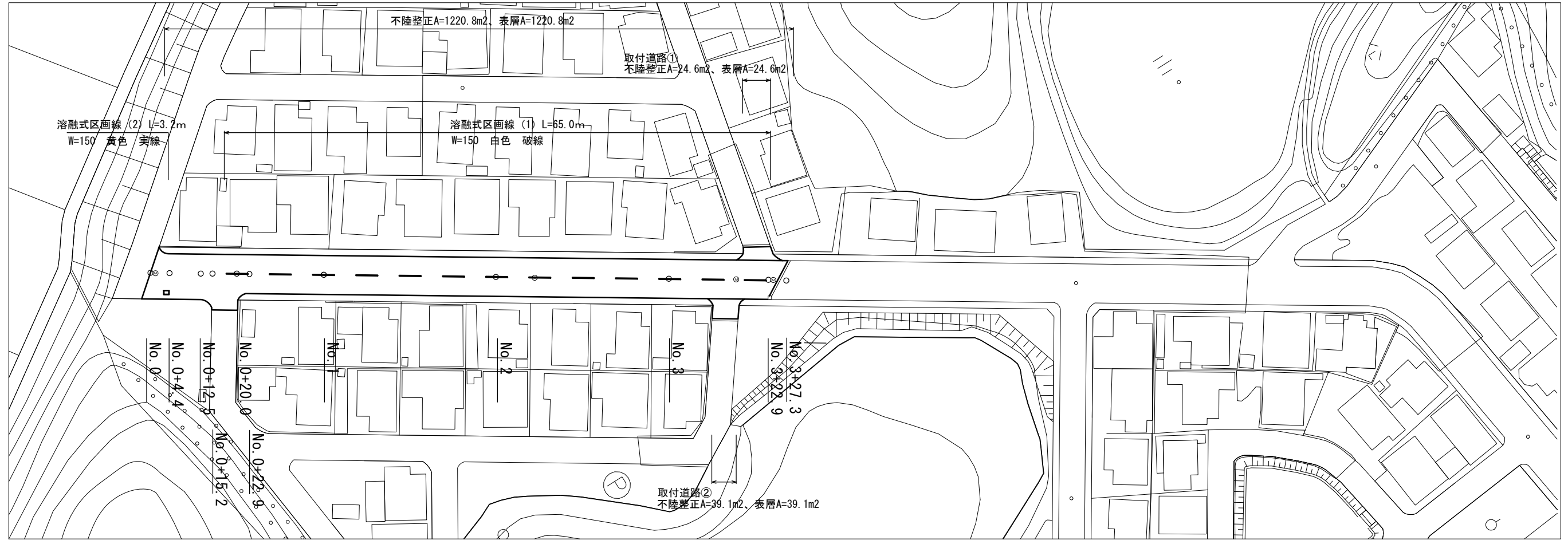
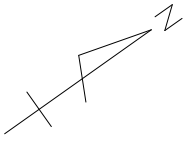
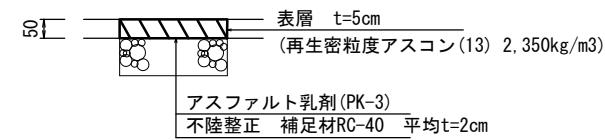
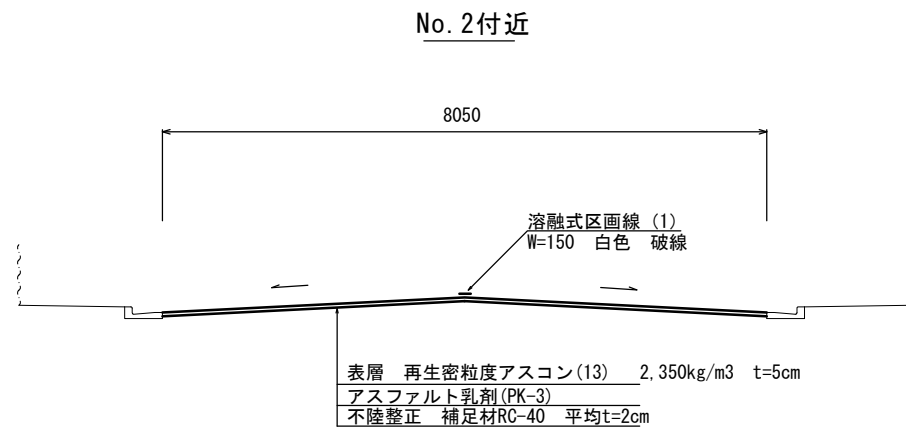


平面図  
S=1:500



標準横断面図  
S=1:50

舗装工断面図  
S=1:10



	No. 0	No. 0+4.4	No. 0+12.5	No. 0+15.2	No. 0+20.0	No. 0+22.9	No. 1	No. 2	No. 3	No. 3+22.9	No. 3+22.9 (間)	No. 3+27.3	
舗装版破碎	m	12.15	9.50	9.60	11.50	11.50	8.00	8.05	8.05	8.10	8.10	7.30	0.00
不陸整正	m	12.15	9.50	9.60	11.50	11.50	8.00	8.05	8.05	8.10	8.10	7.30	0.00
表層	m	12.15	9.50	9.60	11.50	11.50	8.00	8.05	8.05	8.10	8.10	7.30	0.00

※この図面はA1サイズを原寸とする。

工事名	令和3年度北道維持第1号 殿舟団地第1号線道路整備(舗装)工事		
施工箇所名	津市小舟地内		
図面の種類	平面図、標準横断面図、舗装工断面図		
縮尺	図示	図面番号	1/1
事業所名	津市建設部津北工事事務所		