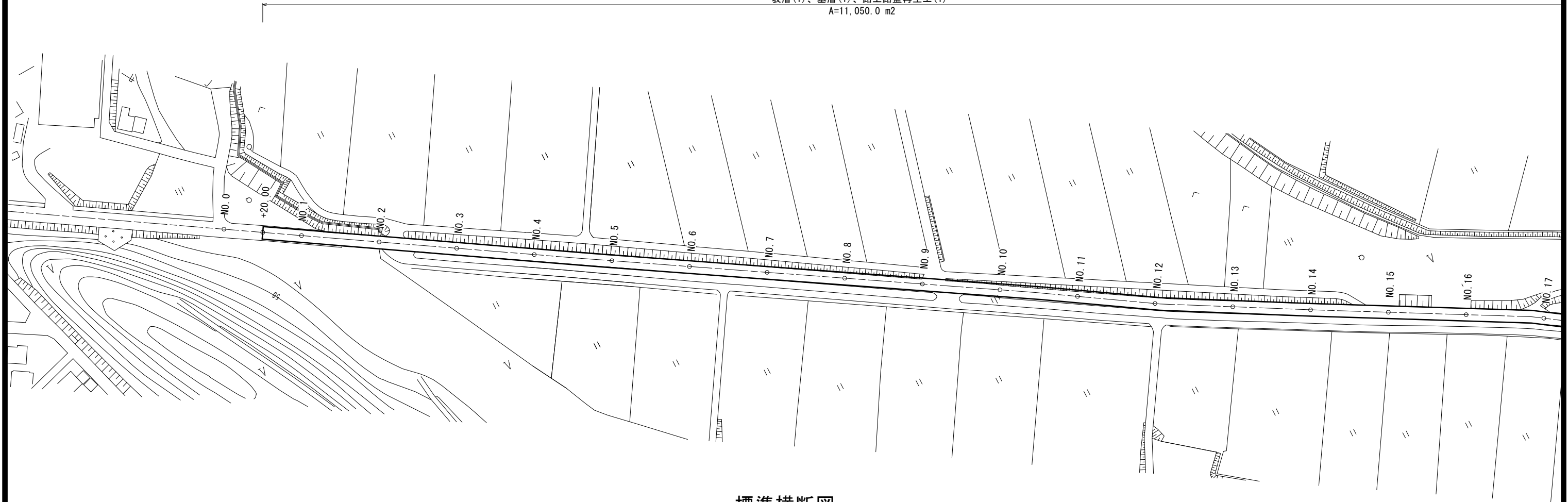


舗装平面図 (1/3)

S=1:1000



表層(1)、基層(1)、路上路盤再生工(1)
A=11,050.0 m²



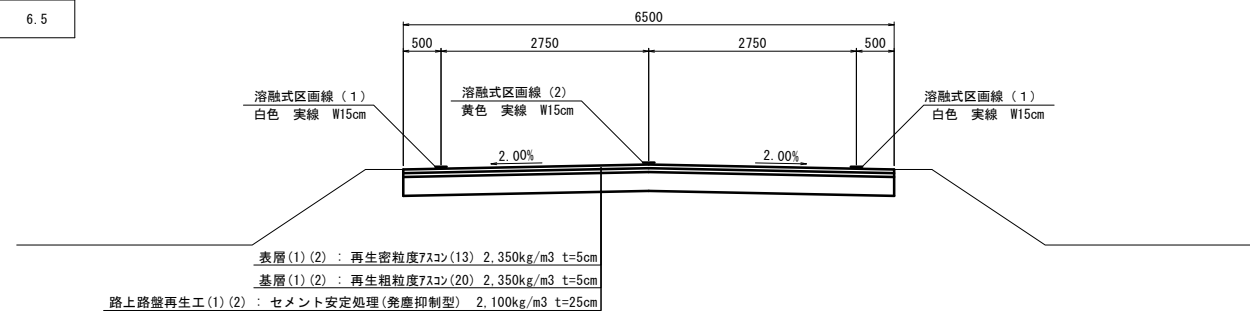
標準横断図

S=1:50

測点	+20.00	NO.1	NO.2	NO.3	NO.4	NO.5	NO.6	NO.7	NO.8
幅員(m)	6.5	6.5	6.5	6.5	6.5	6.5	6.5	6.5	6.5

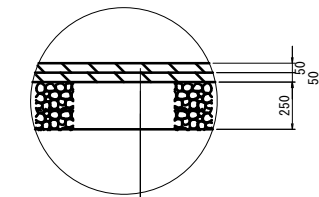
測点	NO.9	NO.10	NO.11	NO.12	NO.13	NO.14	NO.15	NO.16	NO.17
幅員(m)	6.5	6.5	6.5	6.5	6.5	6.5	6.5	6.5	6.5

交通区分 : N5 (250 ≤ T ≤ 1000)
設計CBR : 4



舗装構成

S=1:20



表層(1)(2) : 再生密粒度7スコン(13) 2.350kg/m³
As乳剤(PK-4)
基層(1)(2) : 再生粗粒度7スコン(20) 2.350kg/m³
As乳剤(PK-3)
路上路盤再生工(1)(2) : セメント安定処理(発塵抑制型) 2.100kg/m³
添加量 2.14t/100m²(α-S9t'ラ-S1同等品以上)

※この図面はA1サイズを原寸とする。

工事名	令和3年度 南道新橋第1号 庄田榑原線道路改良(舗装)工事 (その1)		
施工箇所名	津市 榑原町ほか2町 地内		
図面の種類	舗装平面図(1/3)、標準横断図、舗装構成	図面番号	1/9
事業所名	津市建設部	津南工事事務所	

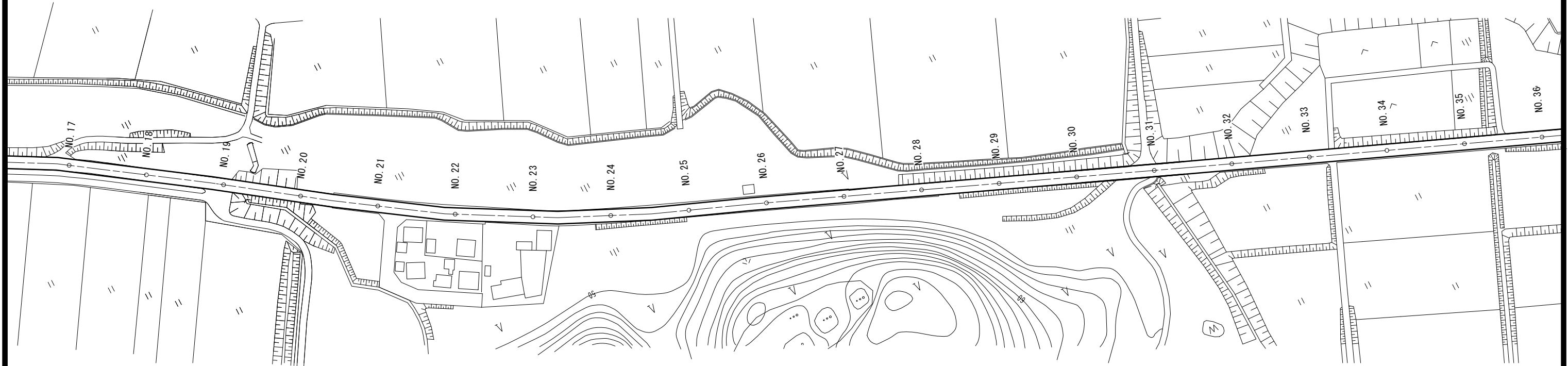
舗装平面図 (2/3)

S=1:1000



表層(1)、基層(1)、路上路盤再生工(1)

A=11,050.0 m²



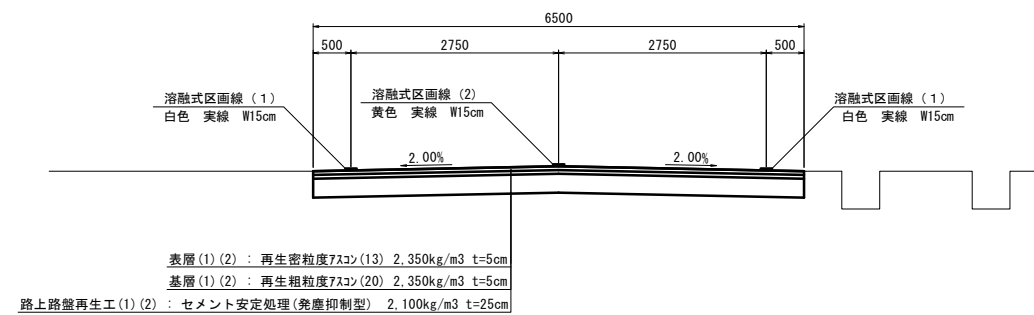
標準横断面

S=1:50

測点	NO. 18	NO. 19	NO. 20	NO. 21	NO. 22	NO. 23	NO. 24	NO. 25	NO. 26	NO. 27
幅員 (m)	6.5	6.5	6.5	6.5	6.5	6.5	6.5	6.5	6.5	6.5

測点	NO. 28	NO. 29	NO. 30	NO. 31	NO. 32	NO. 33	NO. 34	NO. 35	NO. 36
幅員 (m)	6.5	6.5	6.5	6.5	6.5	6.5	6.5	6.5	6.5

交通区分 : N5 (250 ≤ T ≤ 1000)
設計CBR : 4



※この図面はA1サイズを原寸とする。

工事名	令和3年度 南道新補第1号 庄田柳原線道路改良(舗装)工事 (その1)		
施工箇所名	津市 柳原町ほか2町 地内		
図面の種類	舗装平面図(2/3)、標準横断面		
縮尺	図示	図面番号	2/9
事業所名	津市建設部 津南工事事務所		

舗装平面図 (3/3)

S=1:1000



表層(1)、基層(1)、路上路盤再生工(1)
A=11,050.0 m²

表層(2)、基層(2)、路上路盤再生工(2)
A=1,564.2 m²



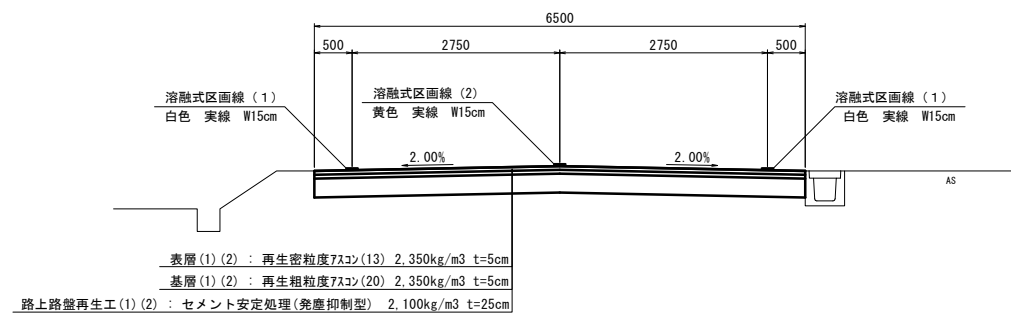
標準横断図

S=1:50

測点	NO. 37	NO. 38	NO. 39	NO. 40	NO. 41	NO. 42	NO. 43	+22.40	NO. 44	+8.20
幅員 (m)	6.5	6.5	6.5	6.5	6.5	6.5	6.5	6.5	8.5	9.5

測点	NO. 45	+13.40	+29.80	NO. 46	+25.80	NO. 47	+21.80	NO. 48	+7.10
幅員 (m)	9.5	9.5	9.5	9.5	9.5	7.7	6.5	6.5	6.5

交通区分 : N5 (250 ≤ T ≤ 1000)
設計CBR : 4

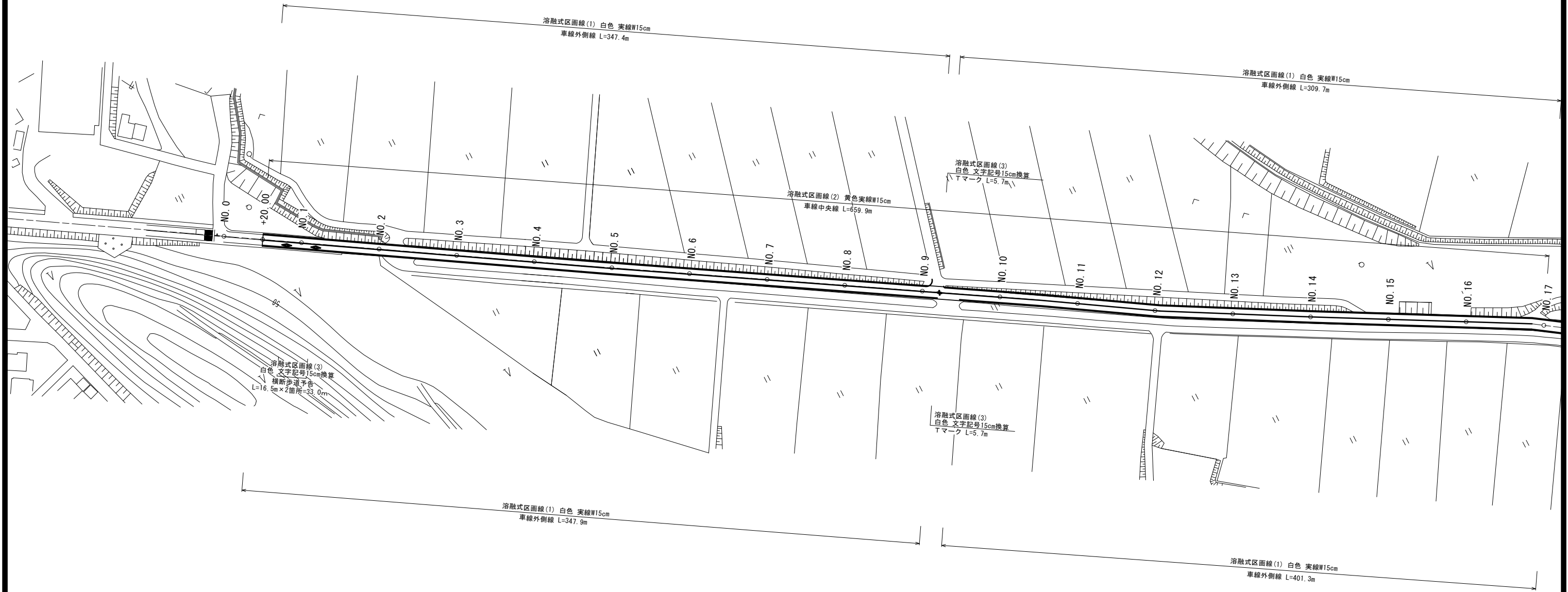


※この図面はA1サイズを原寸とする。

工事名	令和3年度 南道新補第1号 庄田柳原線道路改良(舗装)工事 (その1)		
施工箇所名	津市 柳原町ほか2町 地内		
図面の種類	舗装平面図(3/3)、標準横断図		
縮尺	図示	図面番号	3/9
事業所名	津市建設部 津南工事事務所		

区画線平面図 (1/3)

S=1:1000

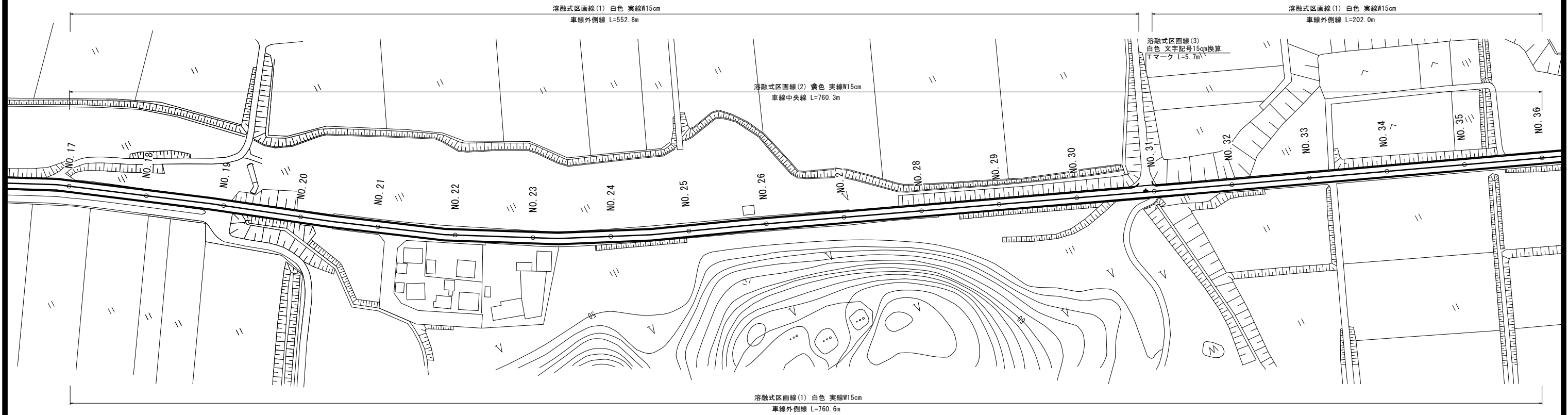


※この図面はA1サイズを原寸とする。

工事名	令和3年度 南道新補第1号 庄田柳原線道路改良(舗装)工事 (その1)		
施工箇所名	津市 柳原町ほか2町 地内		
図面の種類	区画線平面図 (1/3)		
縮尺	図示	図面番号	4/9
事業所名	津市建設部 津南工事事務所		

区画線平面図 (2/3)

S=1:1000

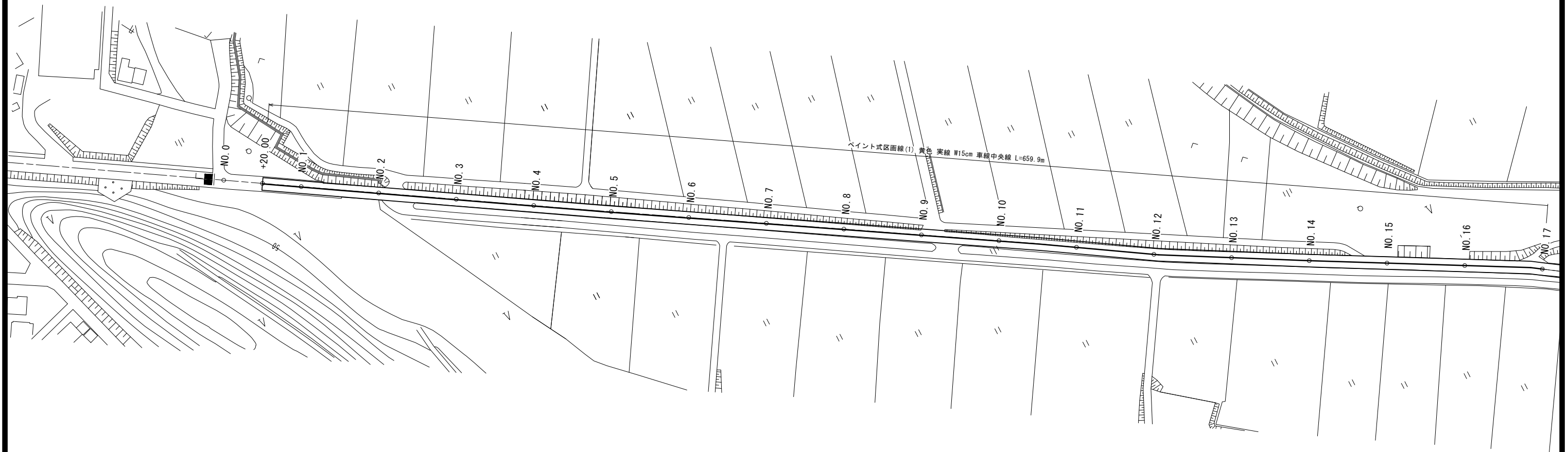


※この図面はA1サイズを原寸とする。

工事名	令和3年度 南道新補第1号 庄田榑原線道路改良(舗装)工事 (その1)		
施工箇所名	津市 榑原町ほか2町 地内		
図面の種類	区画線平面図(2/3)		
縮尺	図示	図面番号	5/9
事業所名	津市建設部 津南工事事務所		

仮設区画線平面図 (1/3)

S=1:1000

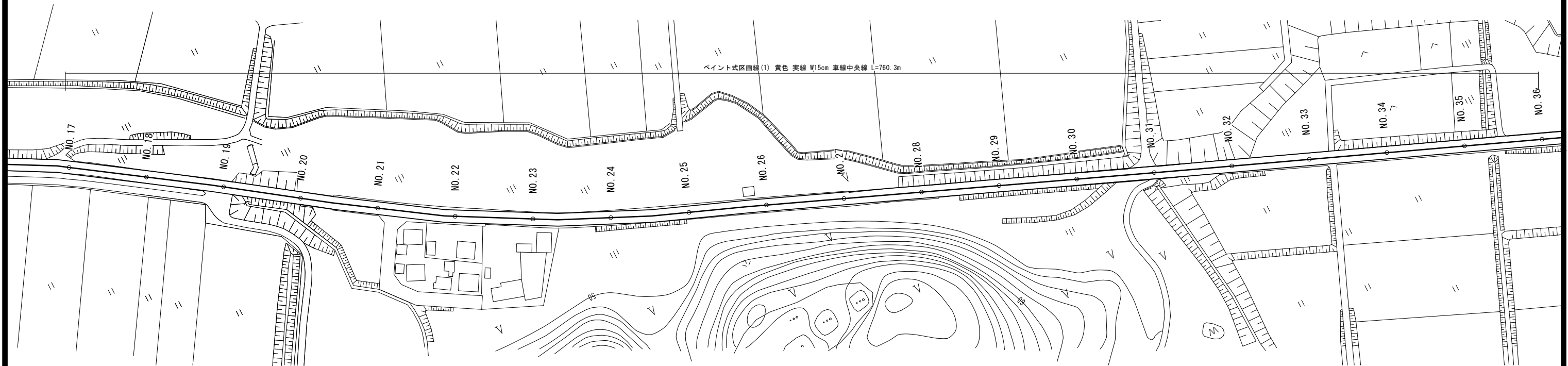


※この図面はA1サイズを原寸とする。

工 事 名	令和3年度 南道新補第1号 庄田柳原線道路改良(舗装)工事 (その1)		
施工箇所名	津市 柳原町ほか2町 地内		
図面の種類	仮設区画線平面図 (1/3)		
縮 尺	図 示	図面番号	7/9
事業所名	津市建設部 津南工事事務所		

仮設区画線平面図 (2/3)

S=1:1000

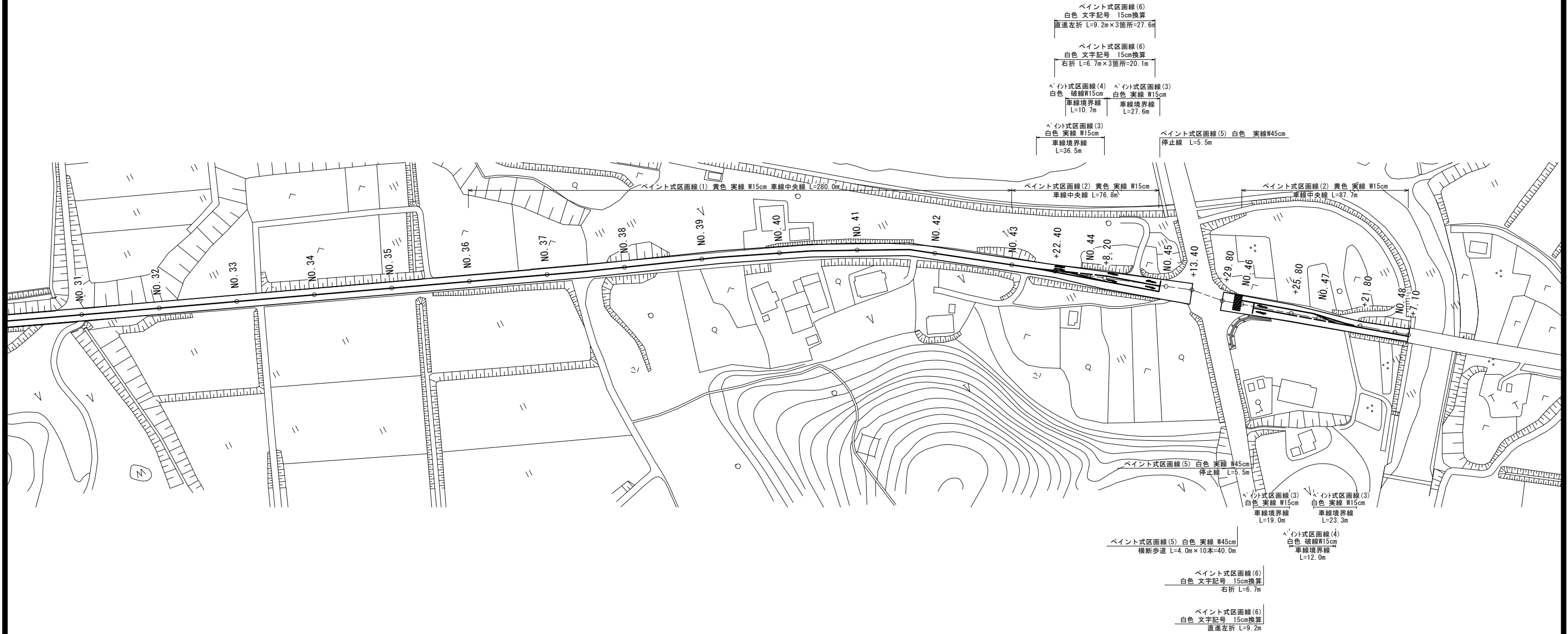


※この図面はA1サイズを原寸とする。

工事名	令和3年度 南道新補第1号 庄田柳原線道路改良(舗装)工事 (その1)		
施工箇所名	津市 柳原町ほか2町 地内		
図面の種類	仮設区画線平面図 (2/3)		
縮尺	図示	図面番号	8/9
事業所名	津市建設部 津南工事事務所		

仮設区画線平面図 (3/3)

S=1:1000



※この図面はA1サイズを原寸とする。

工 事 名	令和3年度 南道新補第1号 庄田柳原線道路改良(舗装)工事 (その1)		
施工箇所名	津市 柳原町ほか2町 地内		
図面の種類	仮設区画線平面図 (3/3)		
縮 尺	図 示	図面番号	9/9
事業所名	津市建設部	津南工事事務所	