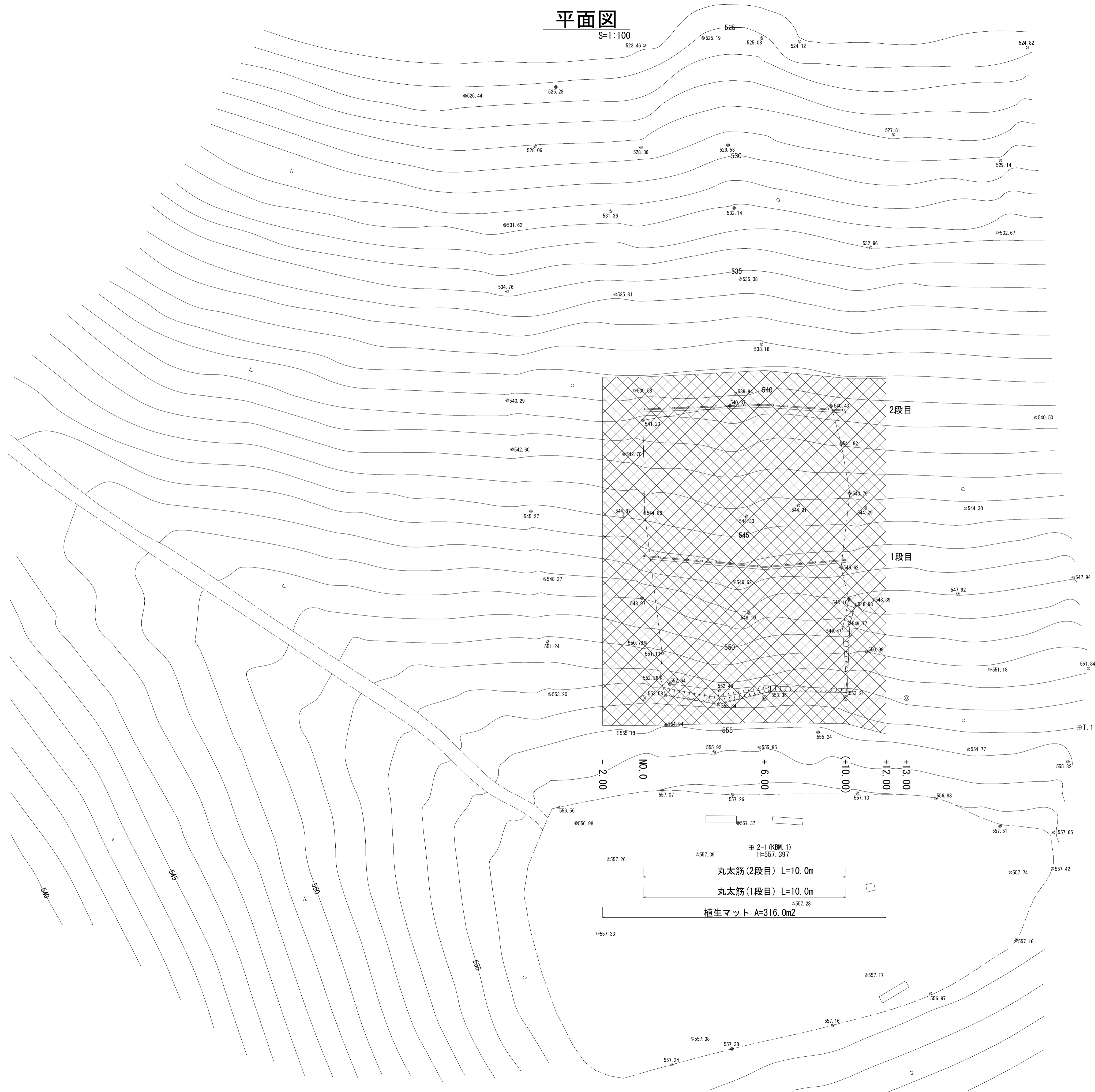
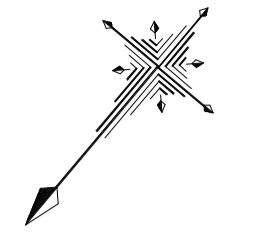


平面図

S=1:100



この図面はA1サイズを原寸とする。

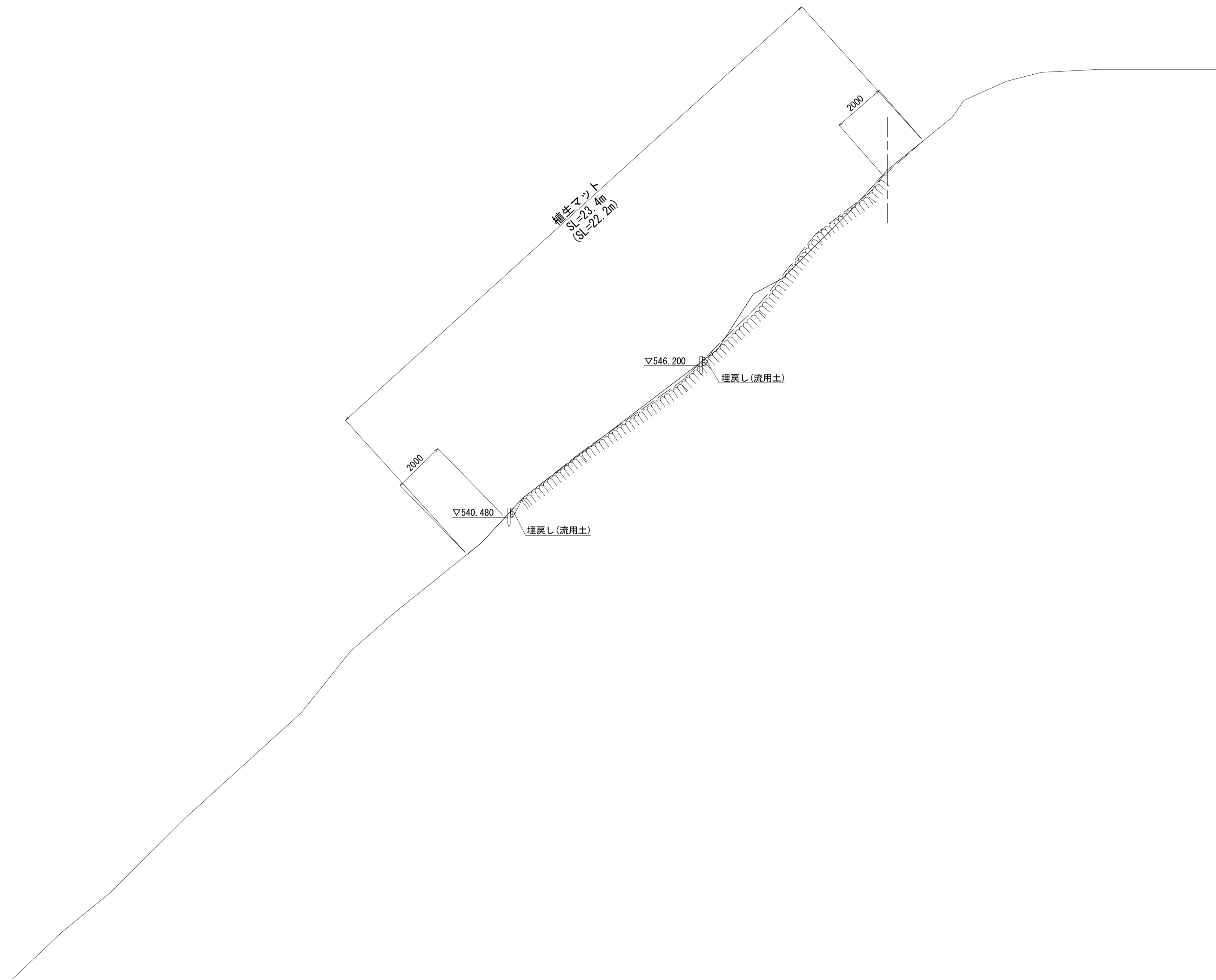
工事名	令和3年度南生学補第1号 霧山城跡斜面復旧工事		
施工箇所名	美杉町上多気地内		
図面の種類	平面図		
縮尺	1:100	図面番号	1/6
事務所名	津市建設部津南工事事務所		

横断面図(1)

S=1:100

NO. 0
GH=553.58

DL=520.000



この図面はA1サイズを原寸とする。

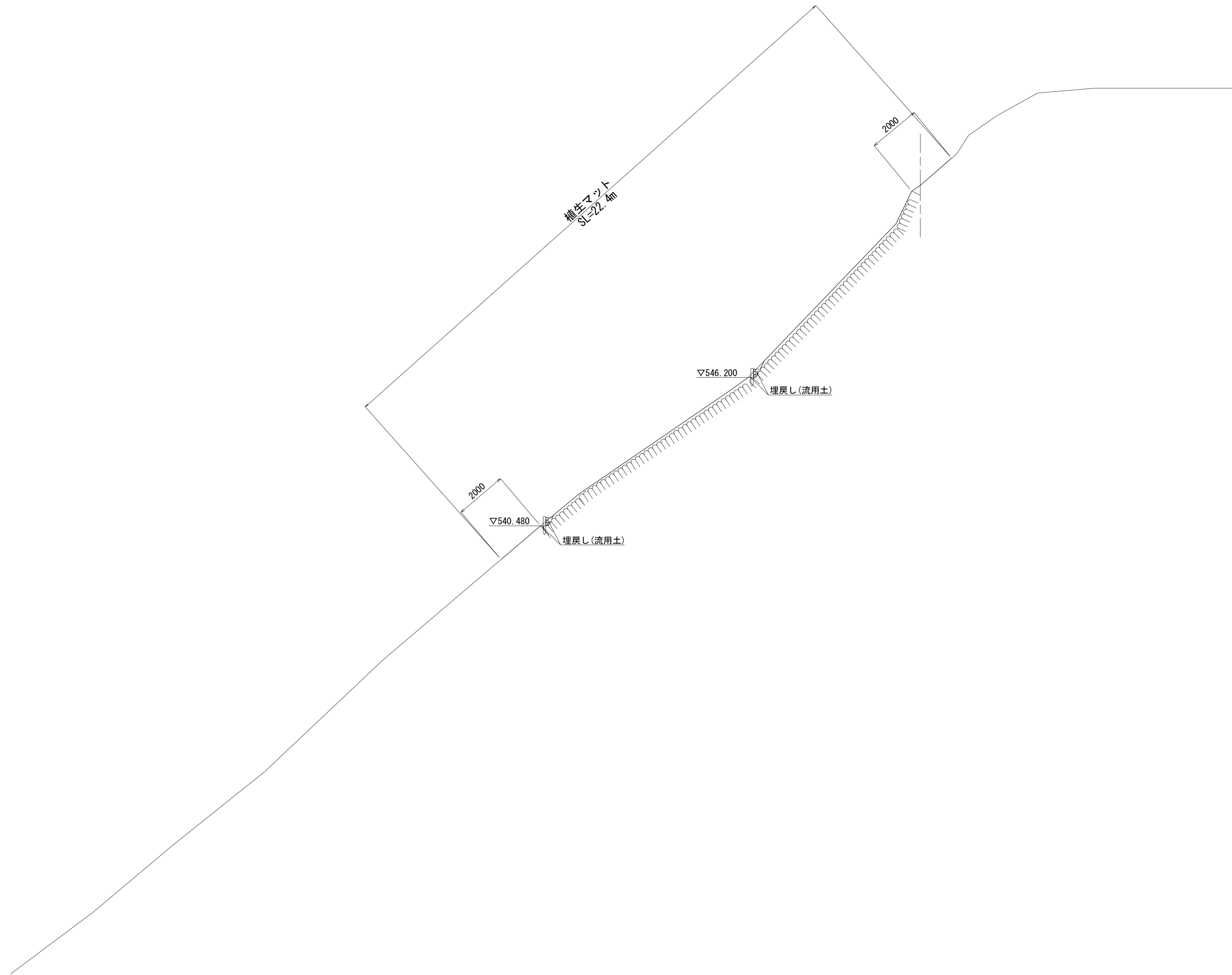
工事名	令和3年度南生学補第1号 霧山城跡斜面復旧工事		
施工箇所名	美杉町上多気地内		
図面の種類	横断面図(1)		
縮尺	1:100	図面番号	2/6
事務所名	津市建設部津南工事事務所		

横断面図(2)

S=1:100

+ 6.00
GH=553.61

DL=520.000



掘削	0.16
----	------

この図面はA1サイズを原寸とする。

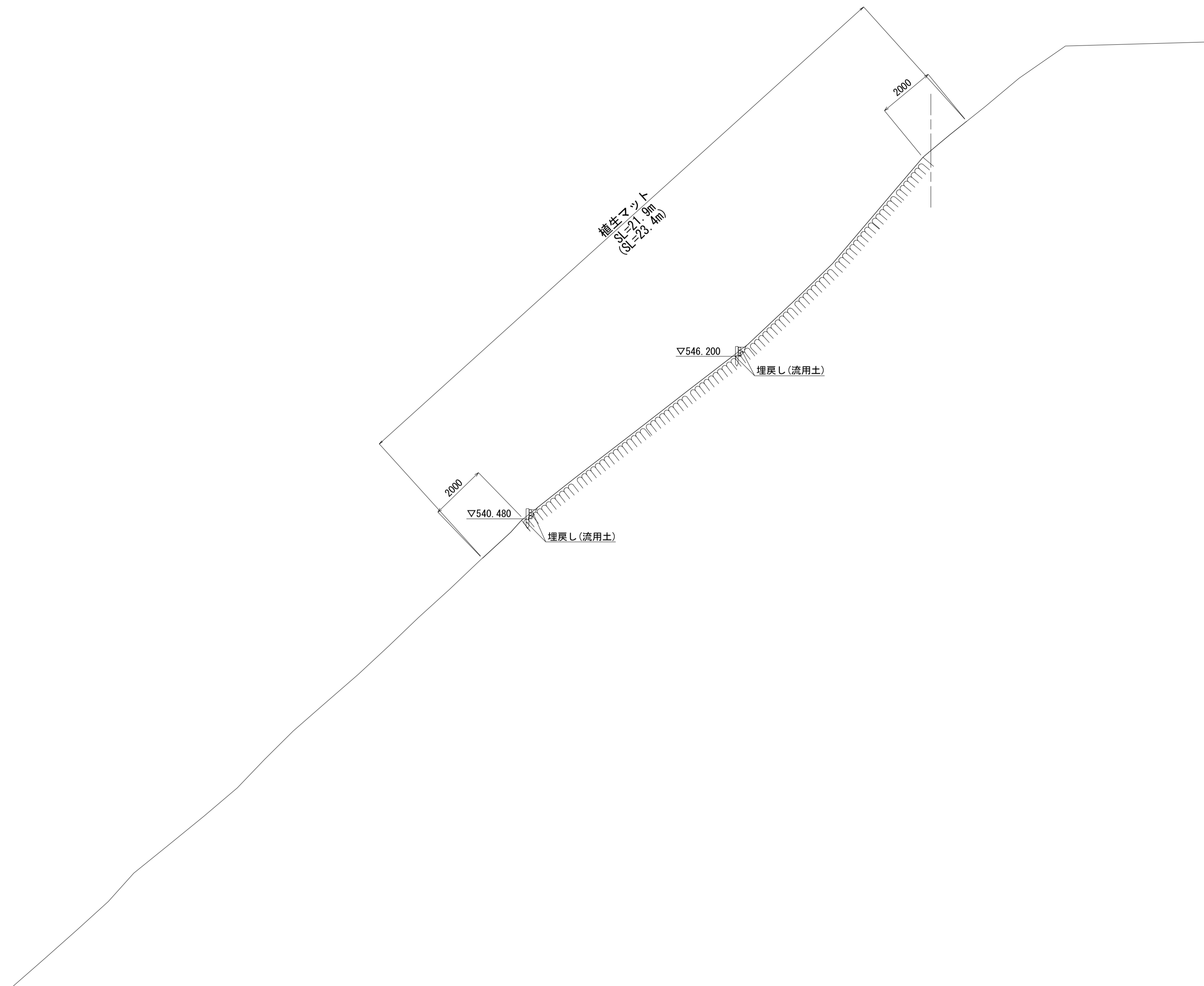
工事名	令和3年度南生学補第1号 霧山城跡斜面復旧工事		
施工箇所名	美杉町上多気地内		
図面の種類	横断面図(2)		
縮尺	1:100	図面番号	3/6
事務所名	津市建設部津南工事事務所		

横断面図(3)

S=1:100

(+10.00)
GH=553.45

DL=520.000



掘削	0.12
----	------

この図面はA1サイズを原寸とする。

工事名	令和3年度南生学補第1号 霧山城跡斜面復旧工事		
施工箇所名	美杉町上多気地内		
図面の種類	横断面図(3)		
縮尺	1:100	図面番号	4/6
事務所名	津市建設部津南工事事務所		

横断面図(4)

S=1:100

+13.00(+12.00)
GH=552.67(GH=553.00)

擁壁マント
(SL=23.40)

掘削 -

DL=520.000

この図面はA1サイズを原寸とする。

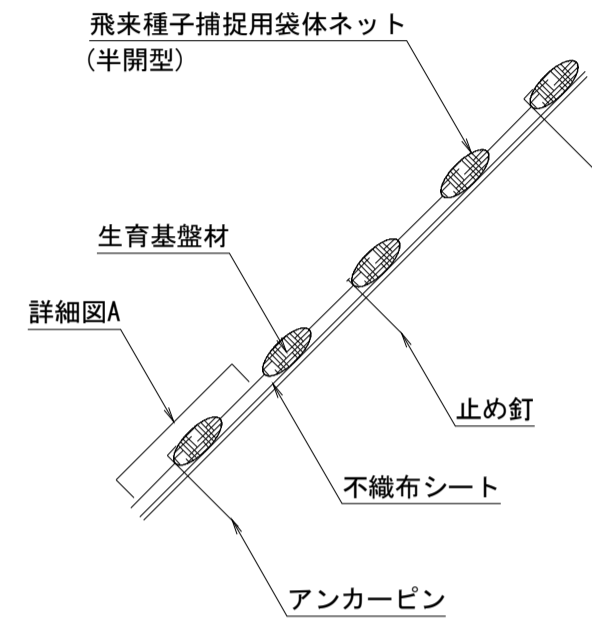
工事名	令和3年度南生学補第1号 霧山城跡斜面復旧工事		
施工箇所名	美杉町上多気地内		
図面の種類	横断面図(4)		
縮尺	1:100	図面番号	5/6
事務所名	津市建設部津南工事事務所		

各種構造図

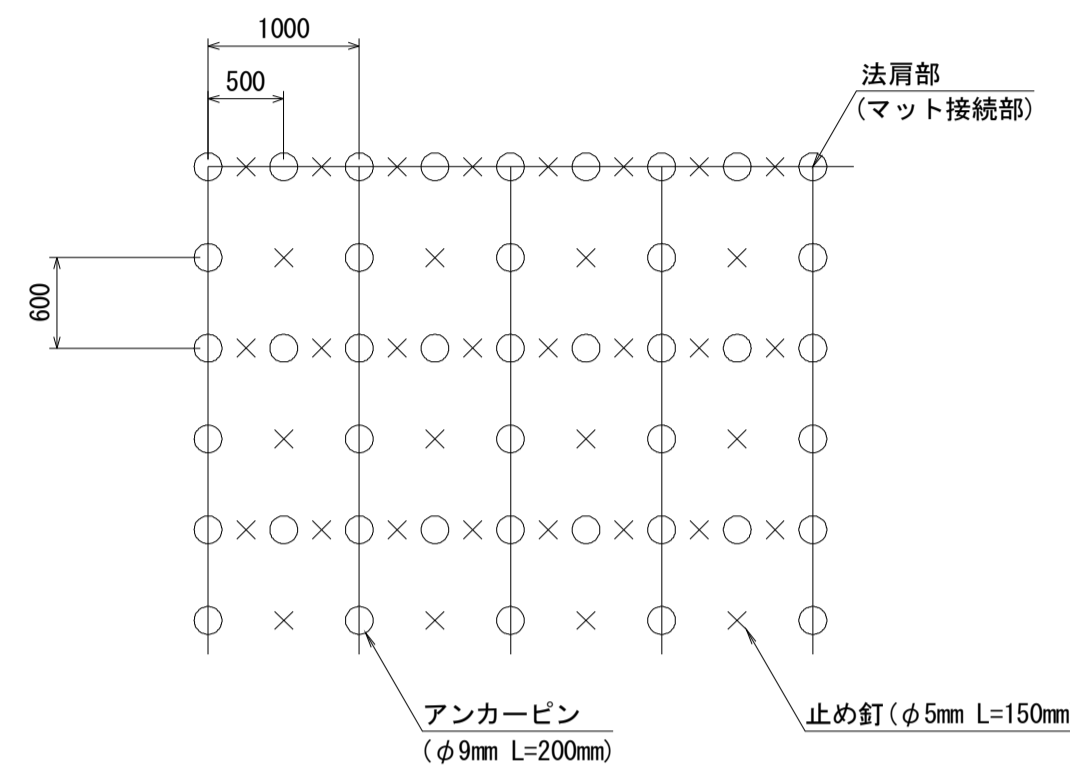
植生マット標準図
(参考図)

植生マット展開図
S=1:100

施工断面図
S=1:15



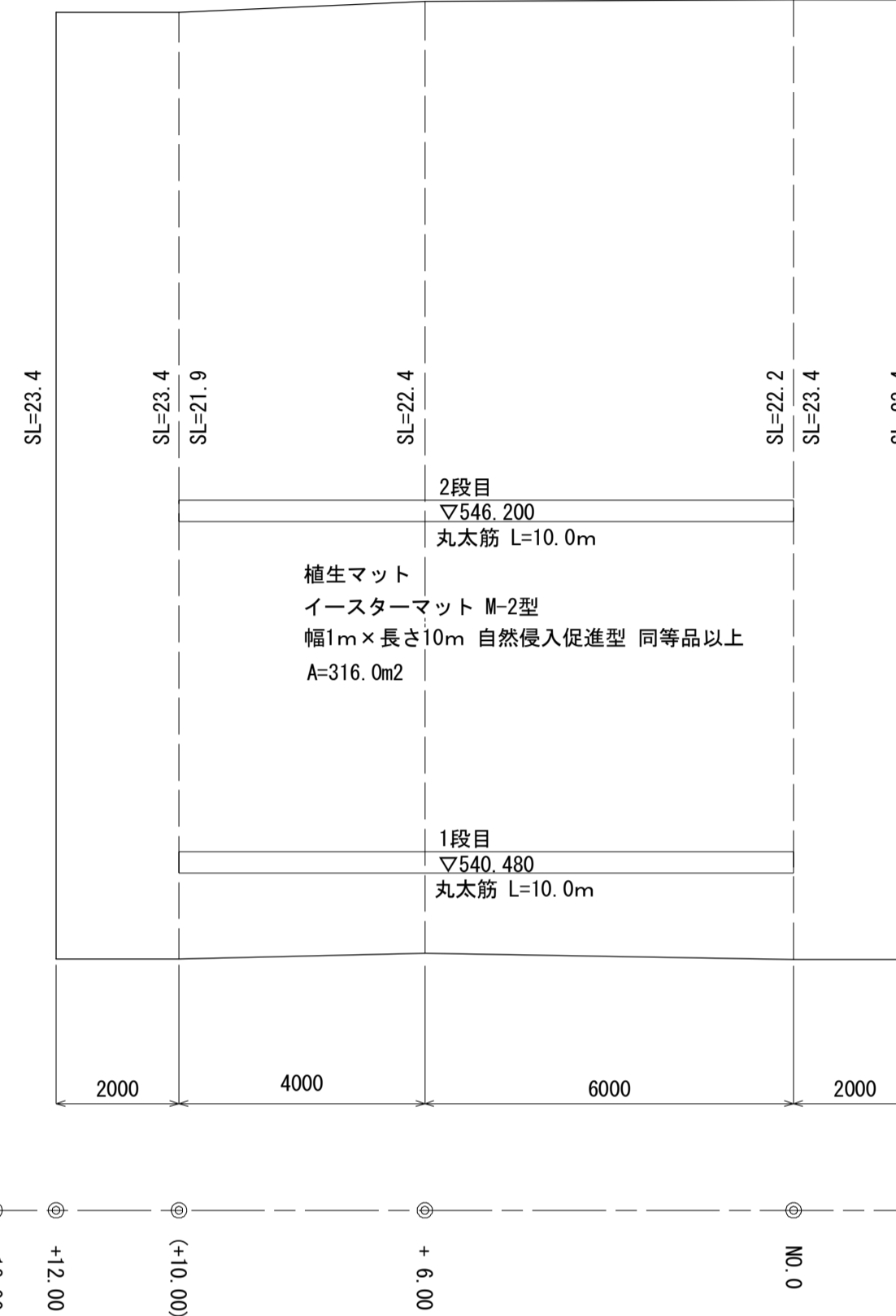
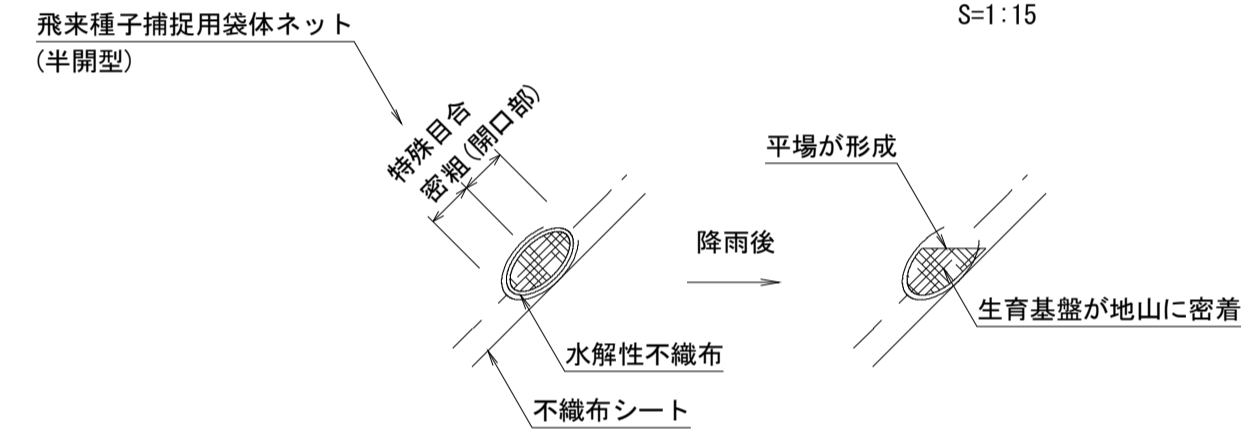
設置打設図
S=1:50



※上図はアンカーピン等の打設本数を算出するための模式図である。
 ※マット接続部(上下方向)は、法肩部の打設方法を参考に適宜固定具の増し打ちを行うこと。
 ※法面の凹凸や土質状況に応じて、打設ピッチは変わることがあるため、別途協議するものとする。

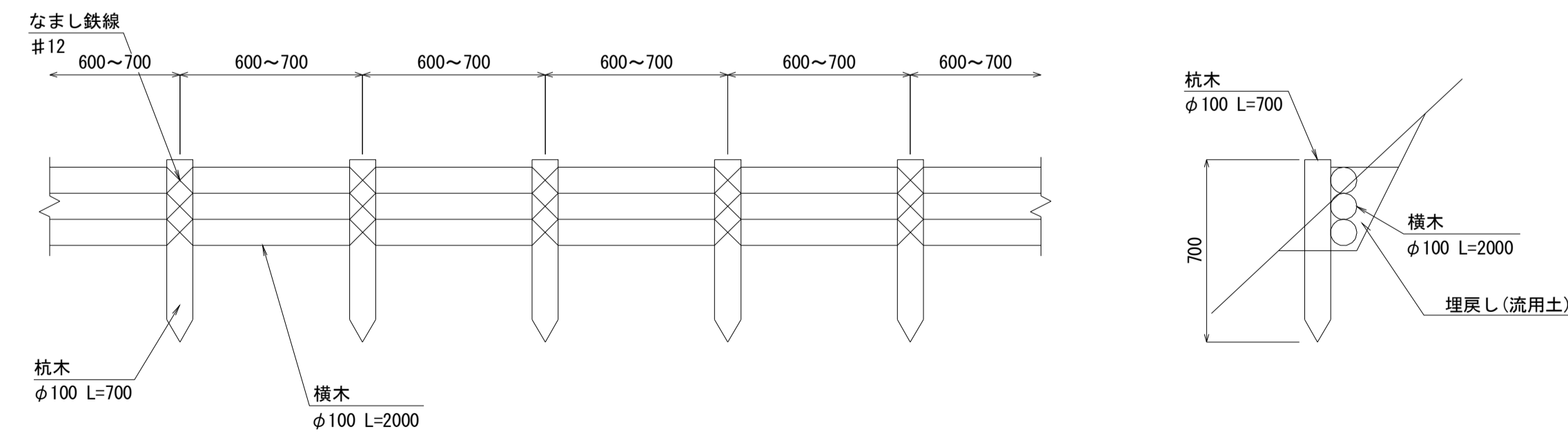
詳細図A

(飛来種子捕捉用袋体ネットと平場構造の模式図)
S=1:15



植生マット				100m2当り
名称	規格	単位	数量	摘要
植生マット	イースターマット M-2型 幅1m×長さ10m 自然侵入促進型 同等品以上	m2	110.0	ロス率1.1
アンカーピン	φ9mm L=200mm	本	277.0	
止め釘	φ5mm L=150mm	本	260.0	

丸太筋
S=1:20



丸太筋					10m当り
名称	規格	単位	数量	摘要	
横木	長さ2.0m 径0.1m	本	15.0	注入防腐処理	
止め杭	長さ0.7m 径0.1m	本	15.0	注入防腐処理	

この図面はA1サイズを原寸とする。

工事名	令和3年度南生学補第1号 霧山城跡斜面復旧工事		
施工箇所名	美杉町上多気地内		
図面の種類	各種構造図		
縮尺	図示	図面番号	6/6
事務所名	津市建設部津南工事事務所		