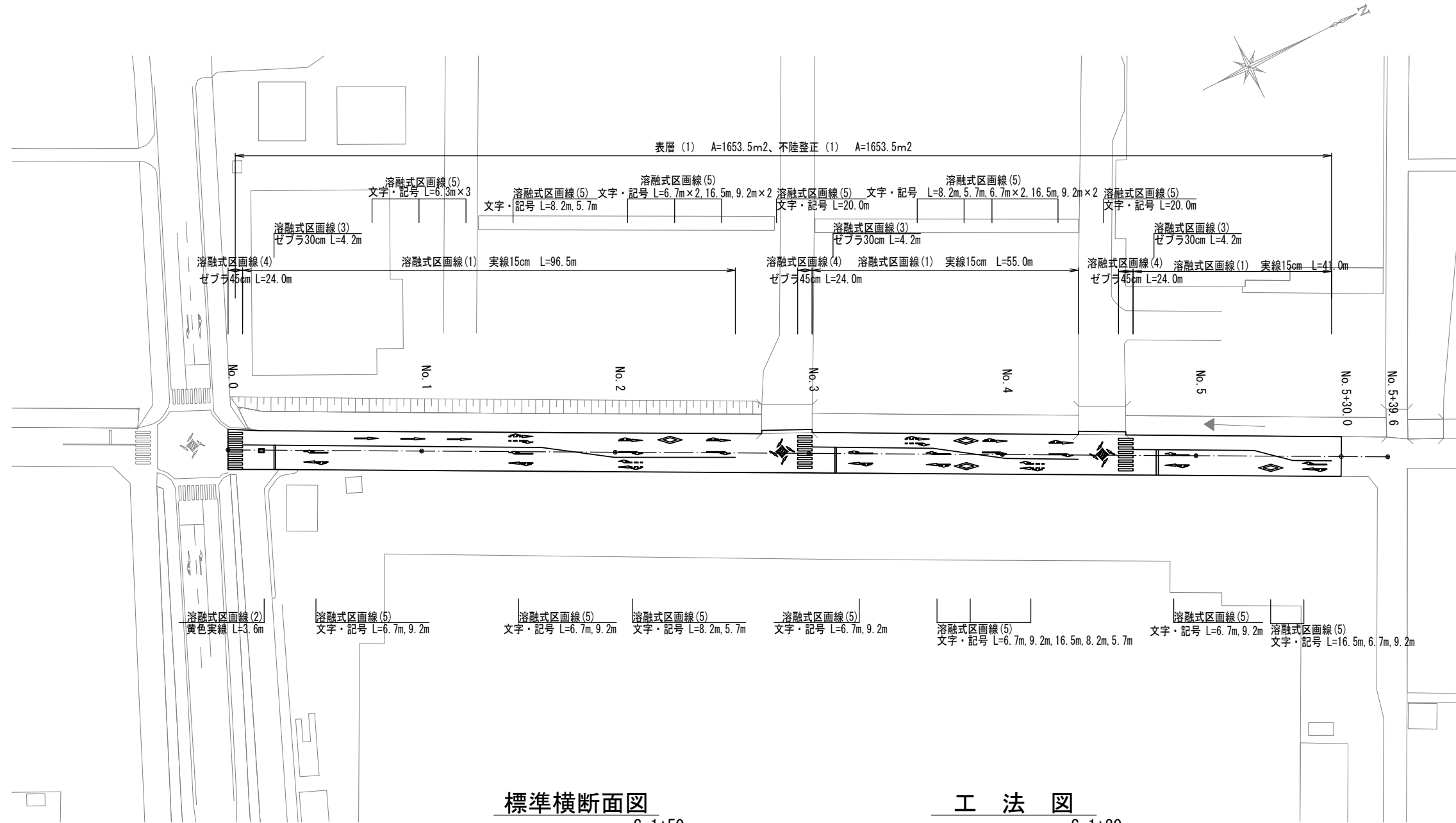


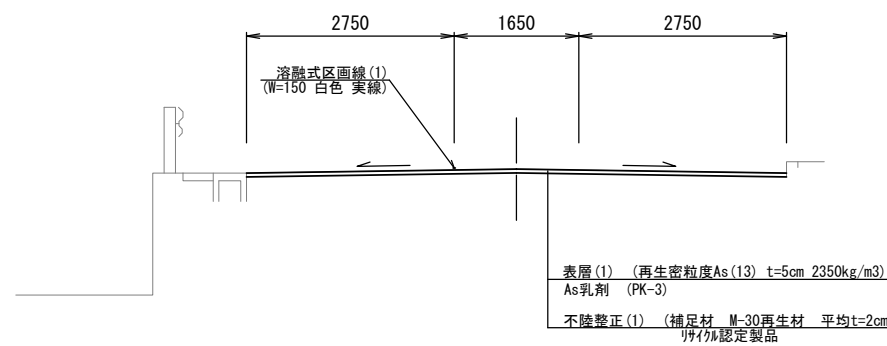
# 平面図

S=1:500



## 標準横断面図

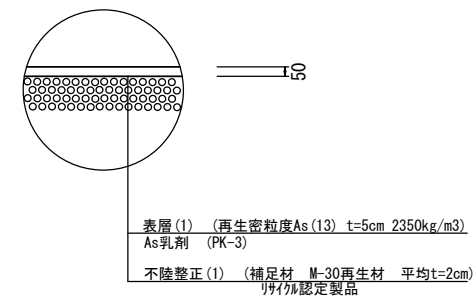
S=1:50



	No. 0	No. 1	No. 2	No. 3	No. 4	No. 5	No. 5+30.0
舗装版破碎	m	7.15	7.15	7.15	7.15	7.15	7.15
不陸整正(1)	m	7.15	7.15	7.15	7.15	7.15	7.15
表層(1)	m	7.15	7.15	7.15	7.15	7.15	7.15

## 工法図

S=1:20



【1号工事箇所・環境整備工事】  
※この図面はA1サイズを原寸とする。

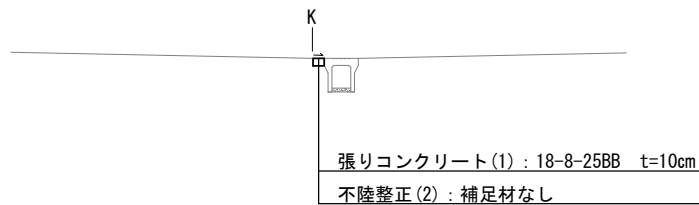
工事名	令和3年度北狭道補第7号 白塚町南北第1号線ほか3線道路整備(舗装)工事		
施工箇所名	津市白塚町地内		
図面名	平面図・標準横断面図・工法図		
縮尺	図示	図面番号	1/3
事業所名	津市建設部津北工事事務所		

平面図  
S=1:500

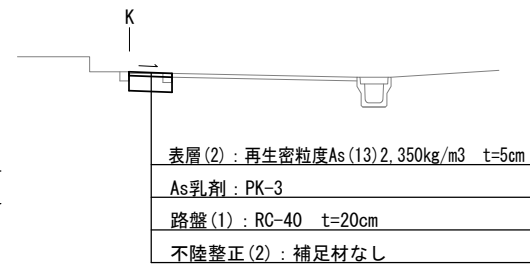


標準横断面図 S=1:50

No. 1付近

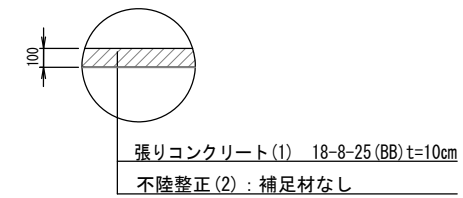


No. 2付近

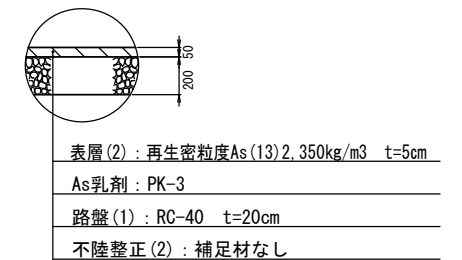


工法図  
S=1:20

張りコンクリート(1)構成図



舗装工



	No. 0	No. 0+6.5	No. 0+6.5(同所)	No. 1	No. 1+1.5
掘削(2)	m <sup>2</sup>	-	-	0.01	0.01
不陸整正(2)	m	0.15	0.10	0.10	0.10
張りコンクリート(1)	m	0.15	0.10	0.10	0.10
コンクリート構造物取壊し(2)	m <sup>2</sup>	0.02	0.01	-	-

※張りコンクリート(1)については、10mにつき1箇所目地を入れること。

	No. 1+1.5(同所)	No. 1+2.1	No. 1+3.1	No. 2	No. 2+16.8
掘削(1)	m <sup>2</sup>	0.04	0.17	0.12	0.10
不陸整正(2)	m	0.20	0.70	0.50	0.45
路盤(1)	m	0.20	0.70	0.50	0.45
表層(2)	m	0.20	0.70	0.50	0.45
コンクリート構造物取壊し(1)	m <sup>2</sup>	0.01	0.01	0.01	0.01

【2号工事箇所・狭あい道路整備工事】  
※この図面はA1サイズを原寸とする。

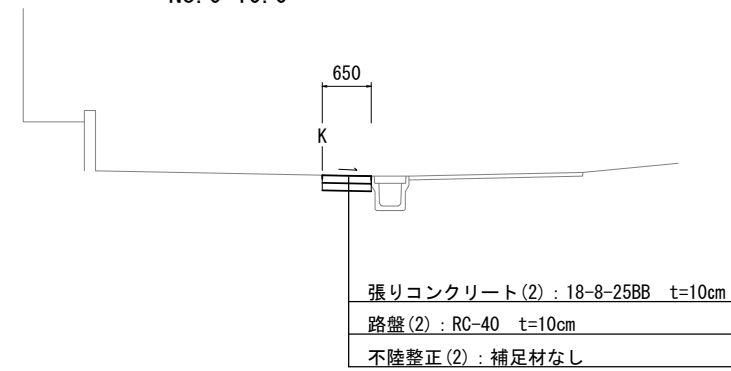
工事名	令和3年度北狭道補第7号 白塚町南北第1号線ほか3線道路整備(舗装)工事		
施工箇所名	津市白塚町地内		
図面名	平面図・標準横断面図・工法図		
縮尺	図示	図面番号	2/3
事業所名	津市建設部津北工事事務所		

平面図  
S=1:500



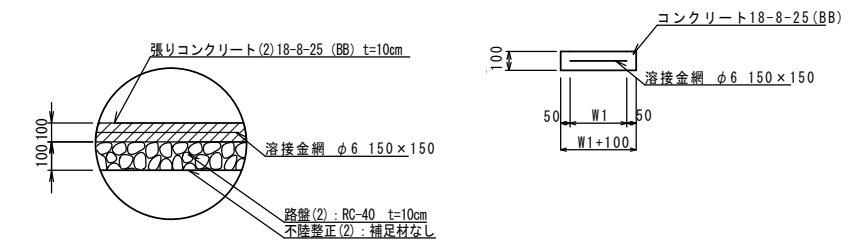
工法図  
S=1:20

標準横断面図 S=1:50  
No. 0+10.0



		No. 0	No. 0+10.0	No. 0+16.2
掘削(1)	m <sup>2</sup>	0.11	0.13	0.12
不陸整正(2)	m	0.55	0.65	0.60
路盤(2)	m	0.55	0.65	0.60
張りコンクリート(2)	m	0.55	0.65	0.60

張りコンクリート(2)構成図



【3号工事箇所・狭あい道路整備工事】  
※この図面はA1サイズを原寸とする。

工事名	令和3年度北狭道補第7号 白塚町南北第1号線ほか3線道路整備(舗装)工事		
施工箇所名	津市白塚町地内		
図面名	平面図・標準横断面図・工法図		
縮尺	図示	図面番号	3/3
事業所名	津市建設部津北工事事務所		