平面図
S=1:1000

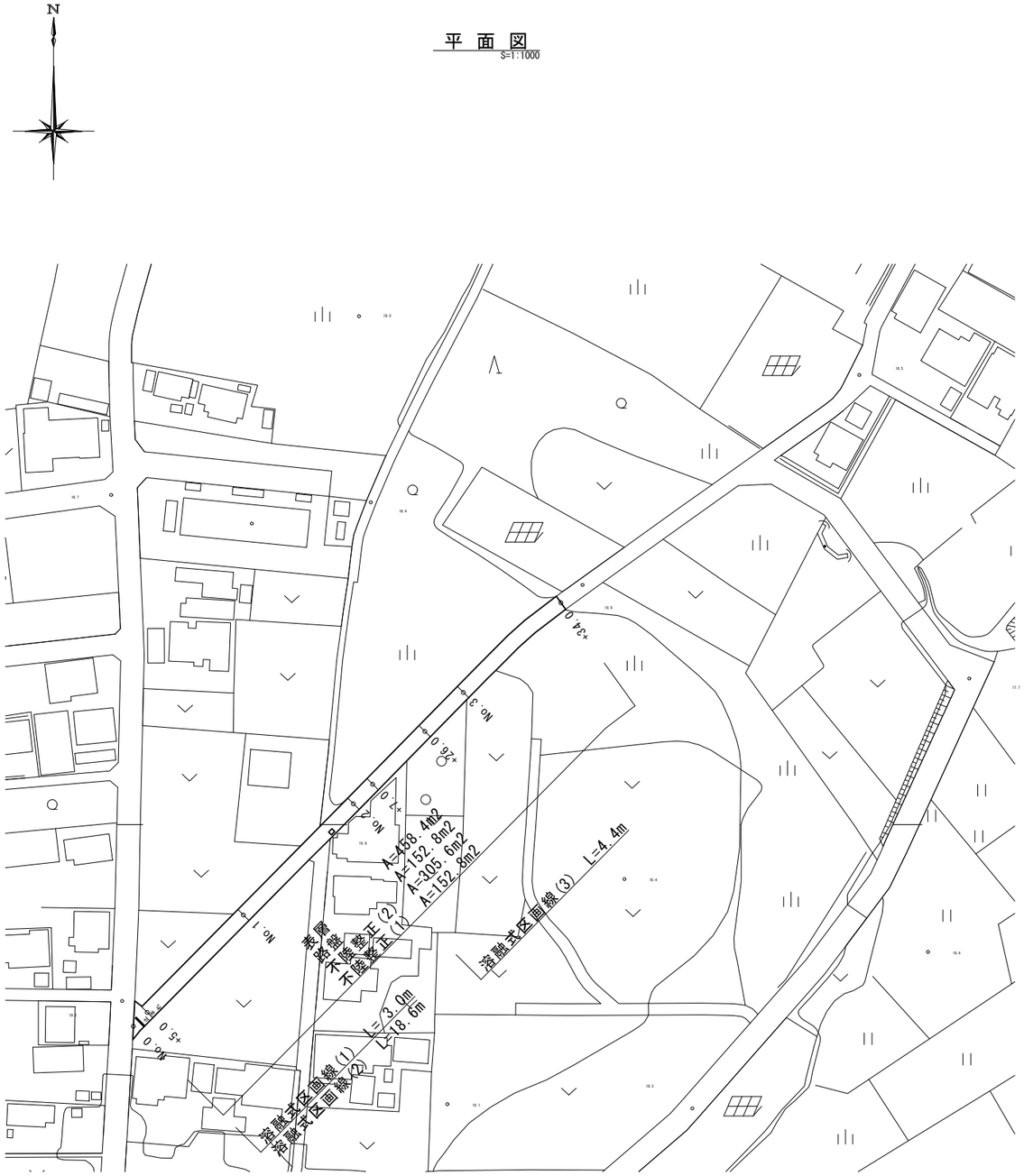

標準横断面図
S=1:50

No.2+26.0

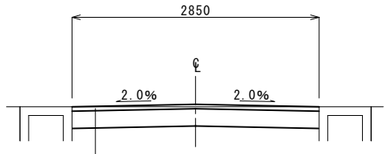

表層	再生密粒度As(13) 2.35t/m3	t= 5cm
As乳剤	プライムコート(PK-3)	
路盤	再生砕石(RC-40)	t=20cm
不陸整正(1)	補足材なし	

No.1

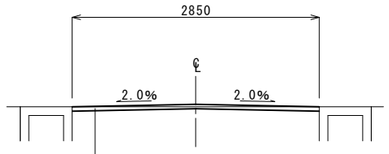

表層	再生密粒度As(13) 2.35t/m3	t= 5cm
As乳剤	プライムコート(PK-3)	
不陸整正(2)	補足材(RC-40)	平均t= 2cm

			No.0	No.0+5.0	No.1	No.2	No.2+7.0	No.2+7.0 (両所)	No.2+26.0	No.2+26.0 (両所)	No.3	No.3 (両所)	No.3+34.0
舗装工	舗装版破砕	m	8.50	2.85	2.85	3.00	2.85	2.85	2.85	2.85	2.85	2.85	2.95
	不陸整正(1)	m	−	−	−	−	−	2.85	2.85	−	−	2.85	2.95
	不陸整正(2)	m	8.50	2.85	2.85	3.00	2.85	−	−	2.85	2.85	−	−
	路盤	m	−	−	−	−	−	2.85	2.85	−	−	2.85	2.95
	表層	m	8.50	2.85	2.85	3.00	2.85	2.85	2.85	2.85	2.85	2.85	2.95

各種構造図
S=1:20

舗装構成図

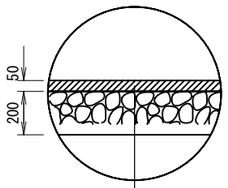

表層	再生密粒度As(13) 2.35t/m3	t= 5cm
As乳剤	プライムコート(PK-3)	
路盤	再生砕石(RC-40)	t=20cm
不陸整正(1)	補足材なし	

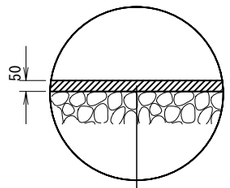

表層	再生密粒度As(13) 2.35t/m3	t= 5cm
As乳剤	プライムコート(PK-3)	
不陸整正(2)	補足材(RC-40)	平均t= 2cm

※この図面はＡ２サイズを原寸とする。

工事名	令和３年度南道維第４号 久居北口町地内道路改修(舗装)工事		
施工箇所名	津市久居北口町地内		
図面の種類	平面図・標準横断面図・各種構造図		
縮尺	図示	図面番号	1 / 1
事業所名	津市建設部 津南工事事務所		

※地下埋設位置は参考とする。