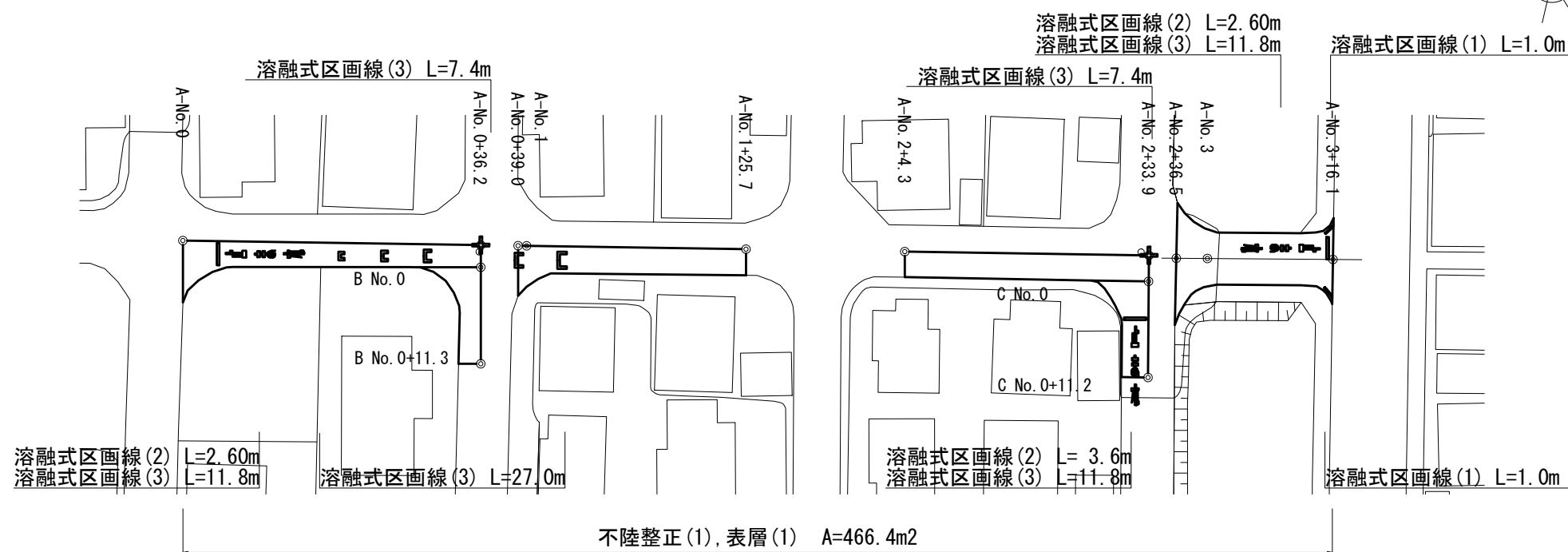
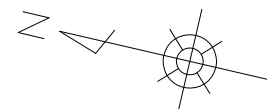


平面図

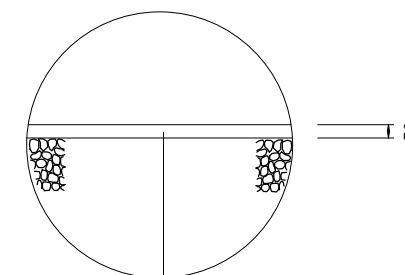
S=1:500



工法図

S=1:20

舗装工



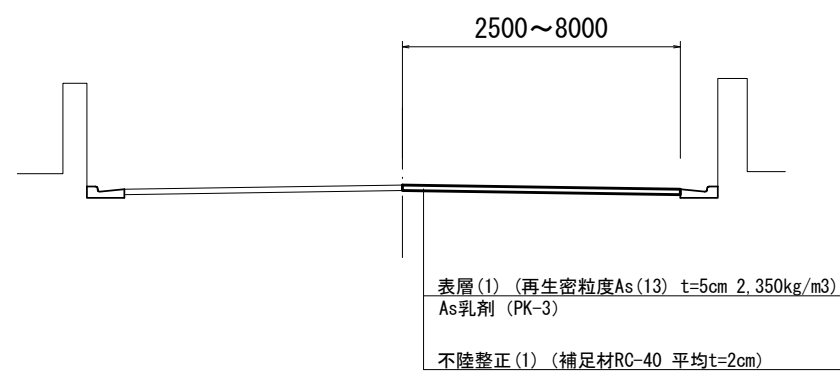
表層(1) (再生密粒度As(13) t=5cm 2,350kg/m³)
As乳剤 (PK-3)
不陸整正(1) 補足材RC-40 平均t=2cm

標準横断面図

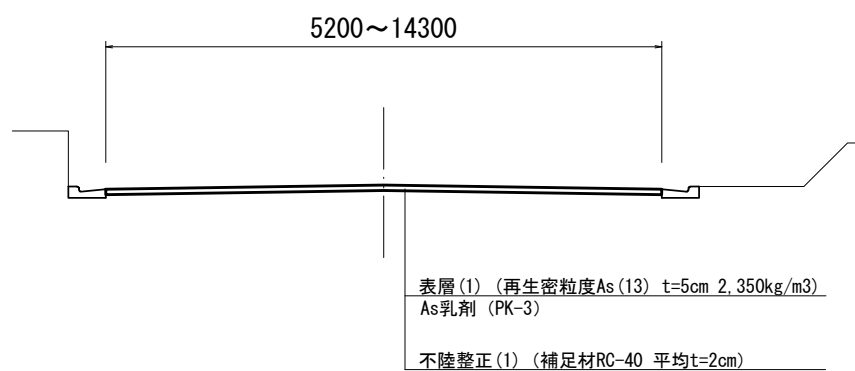
S=1:50

(A-No. 0~A-No. 2+36.5)
(B-No. 0~B-No. 0+11.3)
(C-No. 0~C-No. 0+11.2)

(A-No. 2+36.5~A-No. 3+16.1)



表層(1) (再生密粒度As(13) t=5cm 2,350kg/m³)
As乳剤 (PK-3)
不陸整正(1) (補足材RC-40 平均t=2cm)



表層(1) (再生密粒度As(13) t=5cm 2,350kg/m³)
As乳剤 (PK-3)
不陸整正(1) (補足材RC-40 平均t=2cm)

A路線	No. 0	No. 0+3.0	No. 0+6.0	No. 0+36.2	No. 0+39.0	No. 0+39.3	No. 1
舗装版破砕(1)	m	8.00	3.60	2.55	2.55	6.85	6.85
不陸整正(1)	m	8.00	3.60	2.55	2.55	6.85	6.85
表層(1)	m	8.00	3.60	2.55	2.55	6.85	6.85

A路線	No. 1+2.0	No. 1+5.0	No. 1+25.7	No. 2+4.3	No. 2+33.9	No. 2+36.5	No. 2+36.9
舗装版破砕(1)	m	3.55	2.60	2.55	2.50	2.55	14.30
不陸整正(1)	m	3.55	2.60	2.55	2.50	2.55	14.30
表層(1)	m	3.55	2.60	2.55	2.50	2.55	14.30

A路線	No. 3	No. 3+2.0	No. 3+13.5	No. 3+16.1
舗装版破砕(1)	m	6.70	5.40	5.20
不陸整正(1)	m	6.70	5.40	5.20
表層(1)	m	6.70	5.40	5.20

B路線	No. 0	No. 0+2.5	No. 0+5.0	No. 0+11.3
舗装版破砕(1)	m	8.00	4.10	2.60
不陸整正(1)	m	8.00	4.10	2.60
表層(1)	m	8.00	4.10	2.60

C路線	No. 0	No. 0+2.5	No. 0+5.0	No. 0+11.2
舗装版破砕(1)	m	7.90	4.10	2.60
不陸整正(1)	m	7.90	4.10	2.60
表層(1)	m	7.90	4.10	2.60

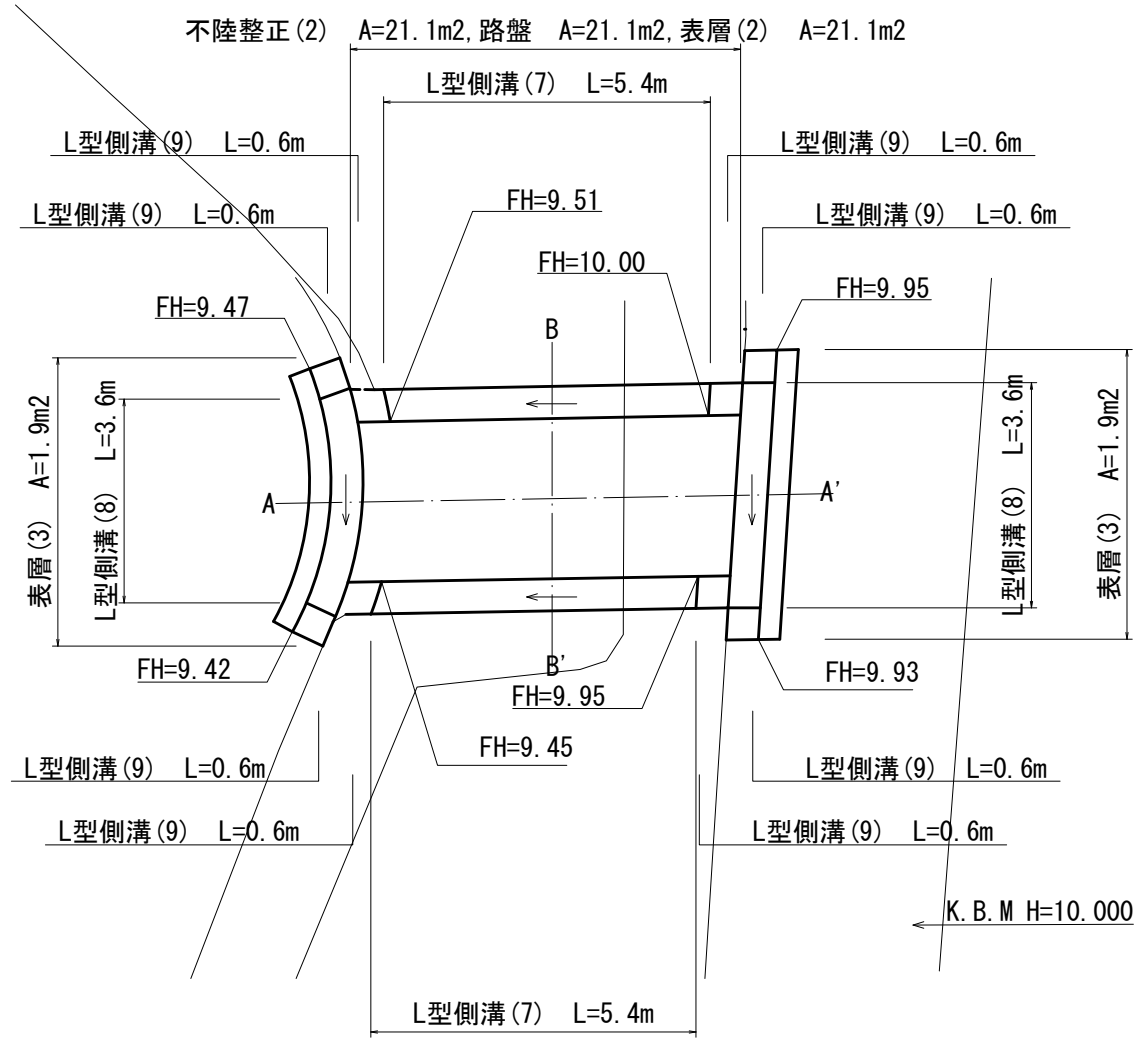
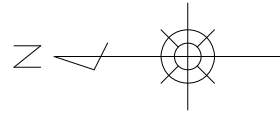
【1号工事箇所】

※この図面はA2サイズを原寸とする

工事名	令和3年度北道維第14号 豊が丘二丁目ほか2町地内道路改修(舗装)工事		
施工箇所名	津市豊が丘二丁目ほか2町地内		
図面の種類	平面図・標準横断面図・工法図		
縮尺	図示	図面番号	1/3
事業所名	津市建設部津北工事事務所		

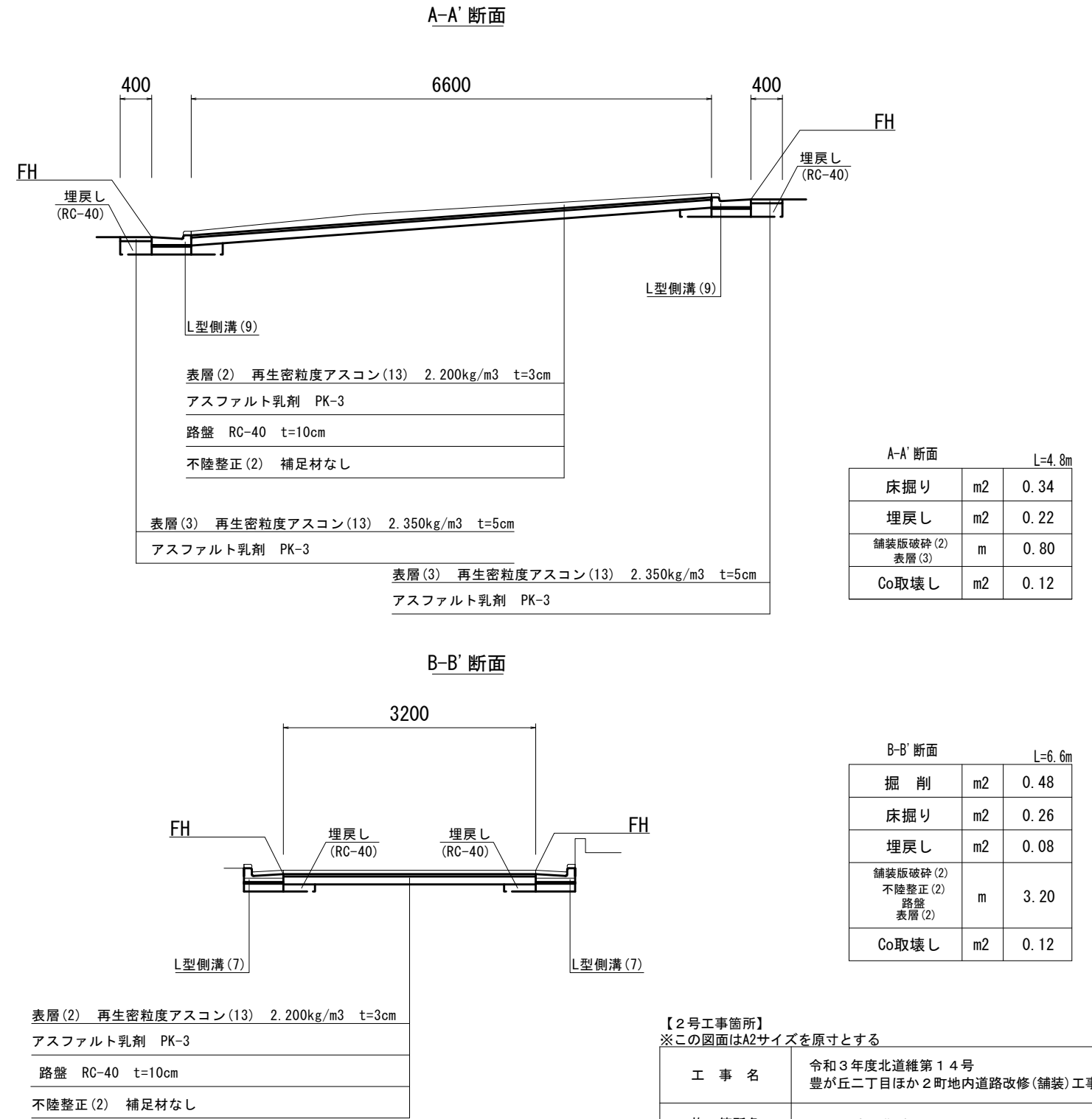
平面図

S=1:100



標準横断面図

S=1:50



A-A' 断面 L=4.8m

床掘り	m2	0.34
埋戻し	m2	0.22
舗装版破碎(2) 表層(3)	m	0.80
Co取壊し	m2	0.12

B-B' 断面 L=6.6m

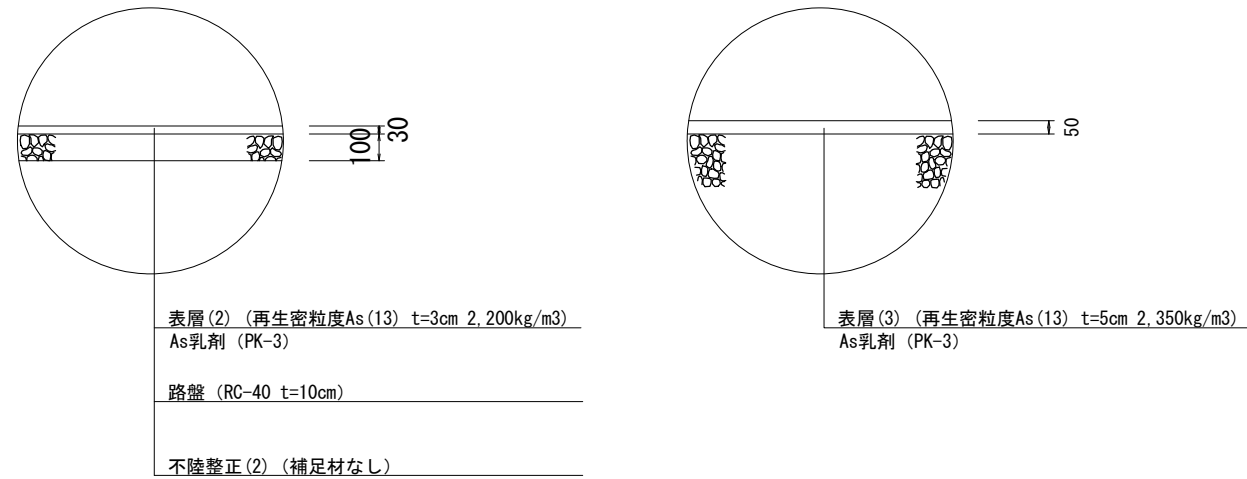
掘削	m2	0.48
床掘り	m2	0.26
埋戻し	m2	0.08
舗装版破碎(2) 不陸修正(2) 路盤 表層(2)	m	3.20
Co取壊し	m2	0.12

【2号工事箇所】
※この図面はA2サイズを原寸とする

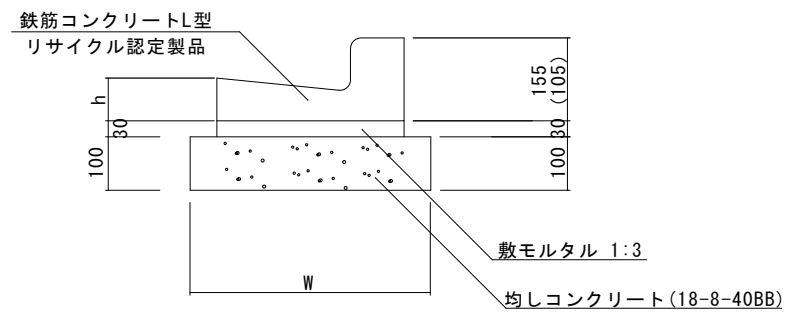
工事名	令和3年度北道維第14号 豊が丘二丁目ほか2町地内道路改修(舗装)工事		
施工箇所名	津市豊が丘二丁目ほか2町地内		
図面の種類	平面図・標準横断面図		
縮尺	図示	図面番号	2/3
事業所名	津市建設部津北工事事務所		

工 法 図

舗装工 S=1:20



L型側溝(7)(8)(9) S=1:10



※(8)型は、乗入用のL型側溝とし、()寸法とする。
 (9)型は、斜乗入用のL型側溝とする。

L型側溝(7)(8)(9)

10.0m当り

名 称	規 格	単 位	数 量			摘 要
			(7)	(8)	(9)	
L型側溝	1-300	個	16.5	16.5	16.5	リサイクル認定製品
敷モルタル	1:3	m ³	0.15	0.15	0.15	
均しコンクリート	18-8-40BB	m ³	0.50	0.50	0.50	
均し型枠		m ²	2.00	2.00	2.00	
基面整正		m ²	5.00	5.00	5.00	
W		mm	500	500	500	
h		mm	90	90	90	

【2号工事箇所】
 ※この図面はA2サイズを原寸とする

工 事 名	令和3年度北道維第14号 豊が丘二丁目ほか2町地内道路改修(舗装)工事		
施工箇所名	津市豊が丘二丁目ほか2町地内		
図面の種類	工法図		
縮 尺	図 示	図面番号	3 / 3
事業所名	津市建設部津北工事事務所		