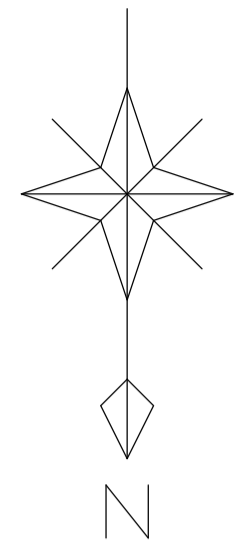


# 平面図

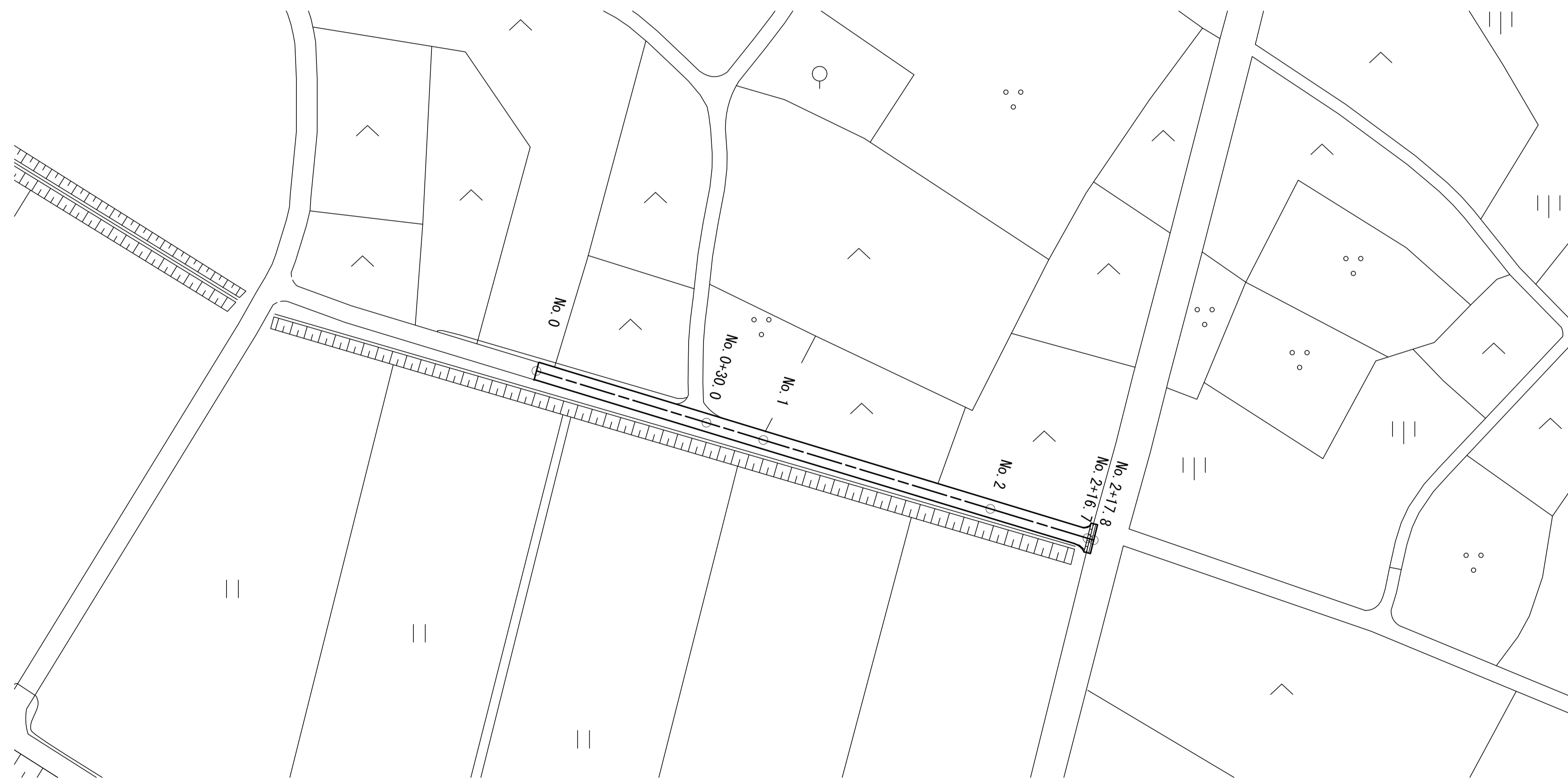


不陸修正 補足材なし A=305.3㎡

路盤 RC-40 t=16cm A=301.8㎡

表層 (1) 再生密粒度As (13) t=4cm A=292.1㎡

表層 (2) 再生密粒度As (13) t=5cm A=3.5㎡



※この図面はA1サイズを原寸とする。

工事名	令和3年度 農基第1号 久居一色町地内農道舗装工事		
施工箇所名	津市久居一色町地内		
図面名	平面図		
縮尺	1/500	図表番号	1/2
事業所名	津市 農林水産部 農業基盤整備課		

# 横断面図

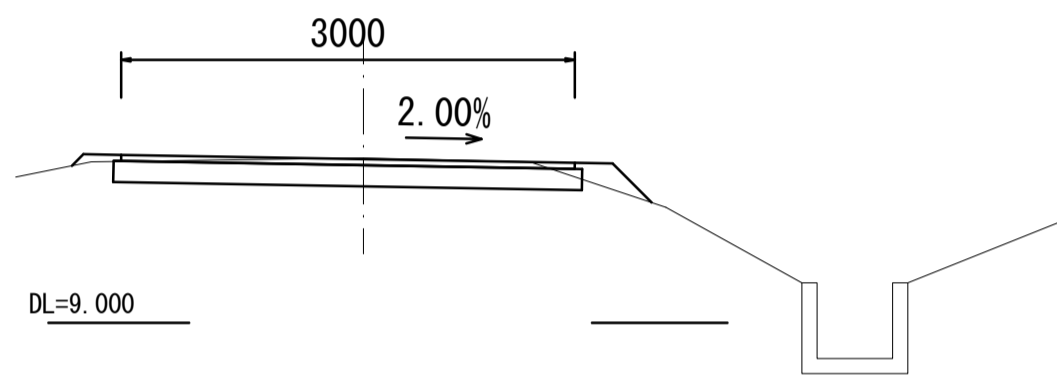
S=1:50

# 工法図

S=1:10

No. 0+30.0

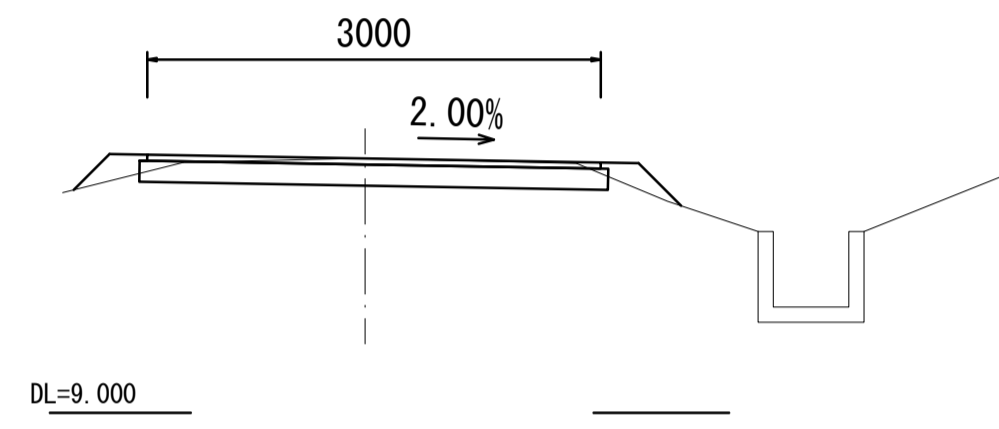
GH=10.090  
FH=10.090



掘削	m	0.50
盛土	m	0.06
不陸整正	m	3.10
路盤	m	3.10
表層(1)	m	3.00

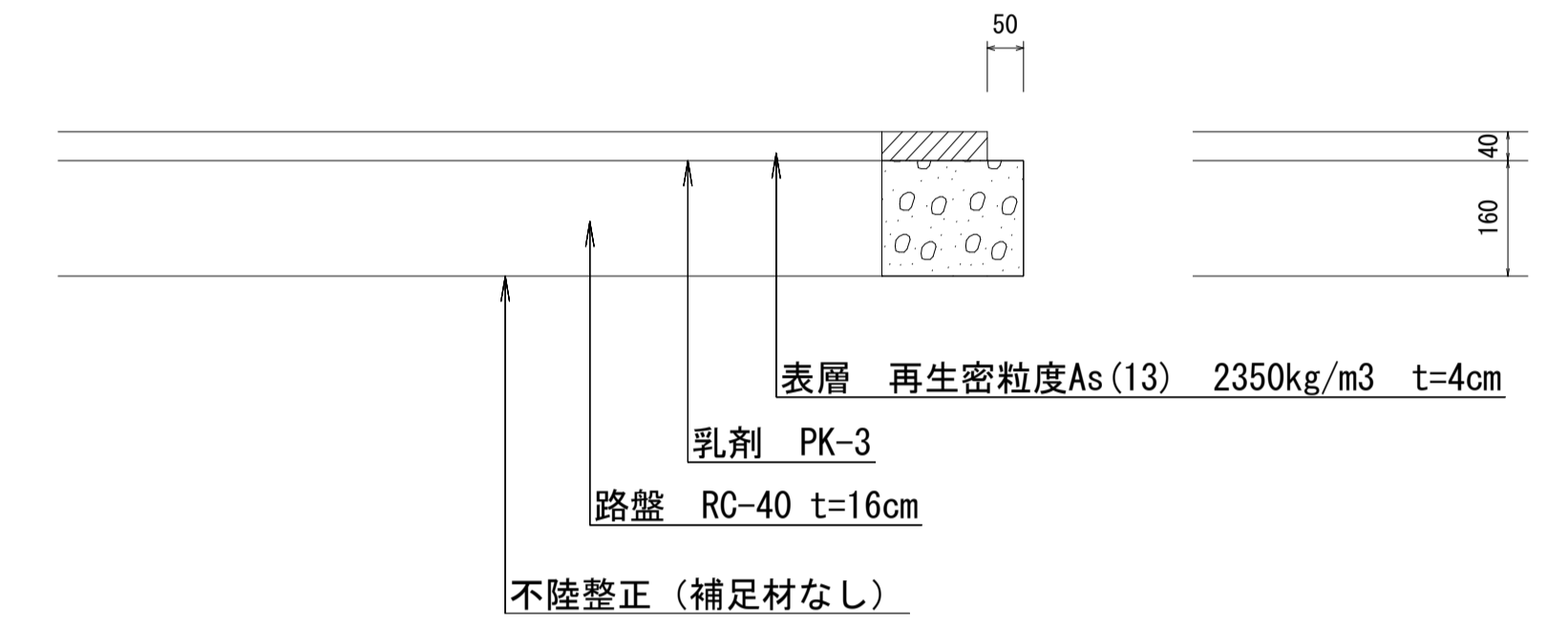
No. 2 (~ No. 2+16.7)

GH=10.684  
FH=10.684



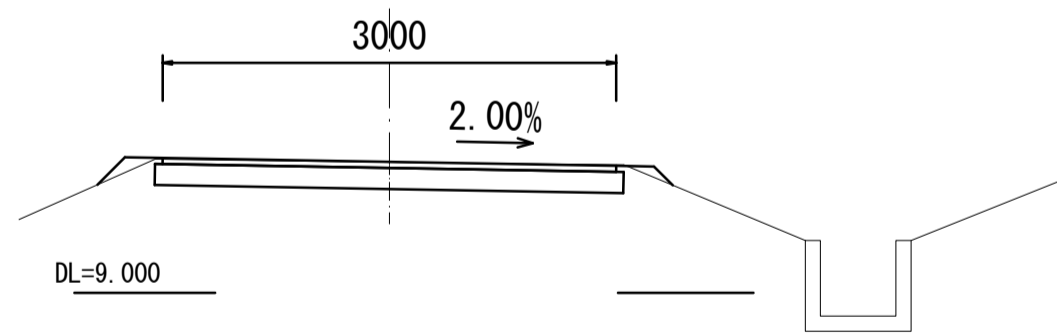
掘削	m	0.49 (0.89)
盛土	m	0.10 (0.10)
不陸整正	m	3.10 (5.10)
路盤	m	3.10 (5.10)
表層(1)	m	3.00 (5.00)

表層(1)  
No. 0 ~ No. 2+16.7



No. 0

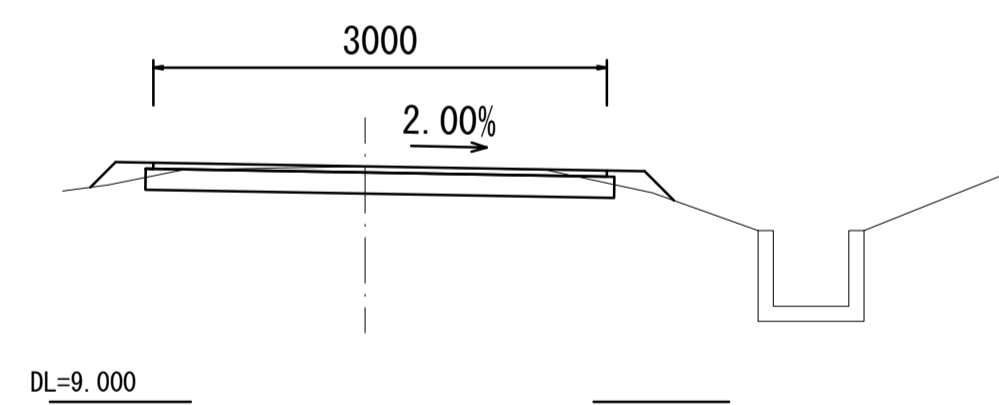
GH=9.863  
FH=9.863



掘削	m	0.55
盛土	m	0.03
不陸整正	m	3.10
路盤	m	3.10
表層(1)	m	3.00

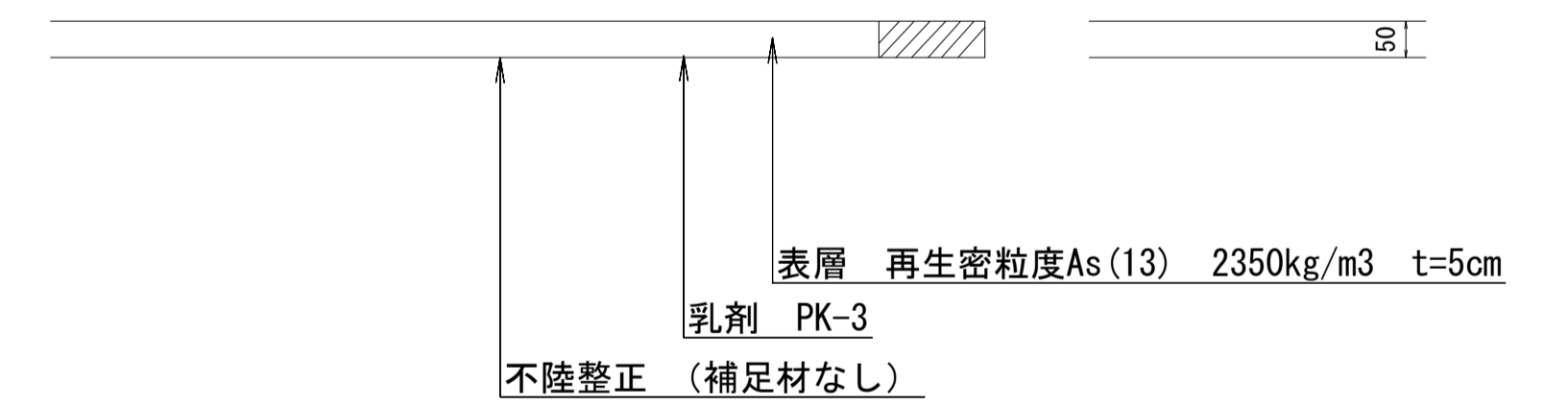
No. 1

GH=10.557  
FH=10.557



掘削	m	0.49
盛土	m	0.11
不陸整正	m	3.10
路盤	m	3.10
表層(1)	m	3.00

表層(2)  
No. 2+17.1 ~ No. 2+17.8



※この図面はA1サイズを原寸とする。

工事名	令和3年度 農基第1号 久居一色町地内農道舗装工事		
施工箇所名	津市久居一色町地内		
図面名	横断面図・工法図		
縮尺	図示	図表番号	2/2
事業所名	津市 農林水産部 農業基盤整備課		