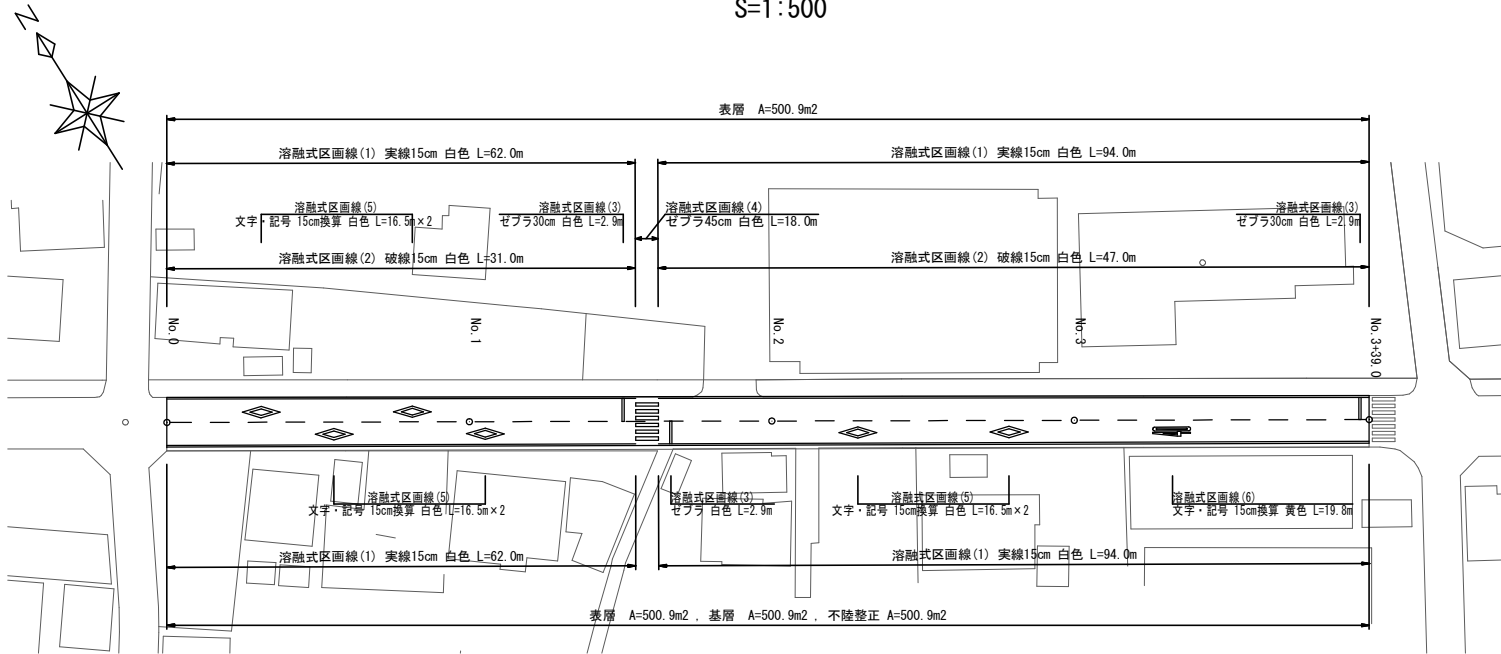


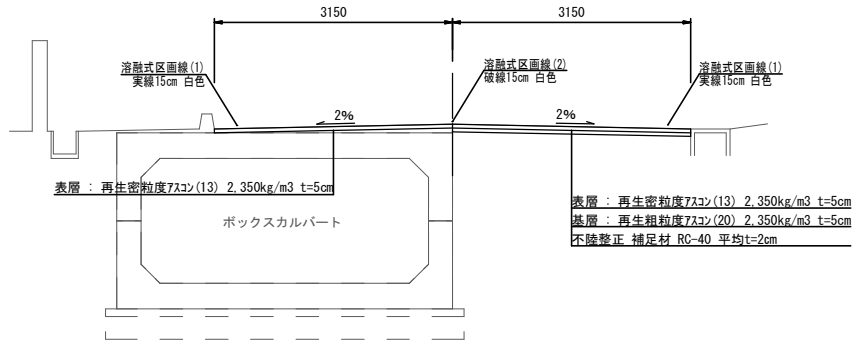
平面図

S=1:500



標準横断面図

S=1:50

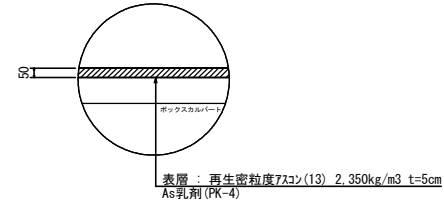


	No. 0	No. 1	No. 2	No. 3	No. 3+39.0
舗装版破碎	m	6.30	6.30	6.30	6.30
不陸整正	m	3.15	3.15	3.15	3.15
基層	m	3.15	3.15	3.15	3.15
表層	m	6.30	6.30	6.30	6.30

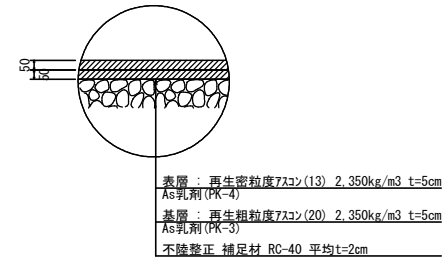
工法図

S=1:20

車道 (北側車線)



車道 (南側車線)



※この図面はA2サイズを原寸とする。

工事名	令和3年度北道維環第4号 一色浜田線道路整備(舗装)工事		
施工箇所名	津市河芸町一色地内		
図面名	平面図・標準横断面図・工法図		
縮尺	図示	図面番号	1/1
事業所名	津市建設部津北工事事務所		